

LA POLÍTICA EDILICIA VIARIA EN HISPANIA DURANTE EL REINADO DE ADRIANO

JOSÉ MARÍA SOLANA SÁINZ – LUIS SAGREDO SAN EUSTAQUIO
UNIVERSIDAD DE VALLADOLID

RESUMEN: En el presente estudio analizamos la actividad edilicia viaria llevada a cabo en la Península Ibérica durante el reinado del emperador Adriano según consta en la documentación miliaria. En ésta se constatan las fórmulas *fecit*, *refecit* y *restituit*.

ABSTRACT: In this work we study the extensive public works policy which took place in the Iberian Peninsula during Hadrian's reign. It's studied through the "miliaria" documents. The expressions *fecit*, *refecit* y *restituit* are found in this epigraphic information.

En el estudio de la política edilicia viaria de época adrianea en las provincias de *Hispania* hemos tenido en cuenta, por una parte, el aspecto cronológico y por otra la presencia de Adriano en las provincias y en la red viaria. Sobre este último particular consideramos prioritarias las vías recogidas en los itinerarios Antonino y Ravenate así como aquéllas en las que se constatan miliarios que no son mencionadas en los itinerarios.

Algunas inscripciones recogen las fórmulas *fecit*, *refecit* y *restituit*. Otras indican la distancia *m.p.* a una ciudad determinada: *A(ndelos)*, *Augustobriga*, *Bracara*, *Caesaraugusta*, *Cale*, *Cara*, *Clunia*, *Lucus Augusti* y *Tude*.

Del reinado de Adriano disponemos de setenta testimonios. Su presencia en las provincias es la siguiente:

1. PROVINCIAS

BETICA: Siete miliarios.

(120-121 d.C.): En la vía XXI del It. Antonino (*Item de Esuri Pace Iulia*) una muestra¹.

(121-124 d.C.): En la vía VII del It. Antonino (*Item a Gadis Corduba*) un testimonio².

* Jesús Martínez Hernando ha realizado la cartografía.

¹ CM 1.

(122-123 d.C.): En la vía XXIII del It. Antonino (*Item ab ostio fluminis Anaë Emeritam usque*) tres miliarios³.

(134-135 d.C.): En la vía Vicarello I, II, III, IV un ejemplar⁴.

(119-138 d.C.): En la vía XI del It. Antonino (*Item a Corduba Emeritam*) una muestra⁵.

CITERIOR: Cuarenta y siete miliarios.

(121-122 d.C.): En la vía XVII del It. Antonino (*Item a Bracara Asturicam*) un miliario⁶.

(130-131 d.C.): En la vía XXVII del It. Antonino (*Item ab Asturica per Cantabria Caesaraugusta*) un testimonio⁷.

(130-135 d.C.): En la vía II del It. Antonino (*Item ab Arelato, inde Tarracone, Carthagine Spartaria, Castulone*) un documento⁸.

En la vía Ravenate 313 - *Carthago Noua* un testimonio⁹.

De la vía XXVII (*Item ab Asturica per Cantabria Caesaraugusta*) a la I (*De Italia in Hispanias... ad Leg. VII Geminam*) / XXXII (*Item ab Asturica Terracone*) / XXXIV (*De Hispania in Aquitania. Ab Asturica Burdigalam*) un ejemplo¹⁰.

(131-132 d.C.): En la vía XXVII del It. Antonino (*Item ab Asturica per Cantabria Caesaraugusta*) dos muestras¹¹.

(132-133 d.C.): En la vía XVIII del It. Antonino (*Item alio itinere a Bracara Asturica*) tres miliarios¹².

En la vía *Bracara - Lucus Augusti* un documento¹³.

De la vía I (*De Italia in Hispanias... ad Leg. VII Geminam*) / XXXII (*Item ab Asturica Terracone*) a la Rav. 311 una muestra¹⁴.

² CM 2.

³ CM 3, CM 4, CM 5.

⁴ CM 6.

⁵ CM 7.

⁶ CM 8.

⁷ CM 9.

⁸ CM 10.

⁹ CM 11.

¹⁰ CM 12.

¹¹ CM 13, CM 14.

¹² CM 16, CM 17, CM 18.

¹³ CM 15.

¹⁴ CM 19.

(133-134 d.C.): En la vía XVI del It. Antonino (*Item ab Olisippone Bracaram Augustam*) cinco testimonios¹⁵.

En la vía XVII del It. Antonino (*Item a Bracara Asturicam*) tres documentos¹⁶.

En la vía XVIII del It. Antonino (*Item alio itinere a Bracara Asturica*) nueve muestras¹⁷.

En la vía XIX del It. Antonino (*Item a Bracara Asturicam*) siete ejemplares¹⁸.

En la vía XXXIII del It. Antonino (*Item a Caesarea Augusta Beneharno*) un miliario¹⁹.

En la Ravenate 311 (*Cesaraugusta-Iturisa*) un miliario²⁰.

(134-135 d.C.): En la vía XVI del It. Antonino (*Item ab Olisippone Bracaram Augustam*) un testimonio²¹.

De la vía XXXIII del It. Antonino (*Item a Caesarea Augusta Beneharno*) a la Ravenate 311 (*Cesaraugusta-Iturisa*) dos muestras²².

(135-136 d.C.): En la vía II del It. Antonino (*Item ab Arelato inde Tarracone, Carthagine Spartaria, Castulone*) un ejemplar²³.

En la vía XVII del It. Antonino (*Item a Bracara Asturicam*) dos muestras²⁴.

(136-137 d.C.): En la vía XVII del It. Antonino (*Item a Bracara Asturicam*) un miliario²⁵.

(117-138 d.C.): En la vía XVII del It. Antonino (*Item a Bracara Asturicam*) un ejemplar²⁶.

(137-138 d.C.): En la vía XIX del It. Antonino (*Item a Bracara Asturicam*) un testimonio²⁷.

¹⁵ CM 20, CM 21, CM 22, CM 23, CM 24.

¹⁶ CM 25, CM 26, CM 27.

¹⁷ CM 28, CM 29, CM 30, CM 31, CM 32, CM 33, CM 34, CM 35, CM 36.

¹⁸ CM 37, CM 38, CM 39, CM 40, CM 41, CM 42, CM 43.

¹⁹ CM 45.

²⁰ CM 44.

²¹ CM 46.

²² CM 47, CM 48.

²³ CM 49.

²⁴ CM 50, CM 51.

²⁵ CM 52.

²⁶ CM 53.

²⁷ CM 54.

LVSITANIA: Dieciséis miliarios.

(120-121 d.C.): En la vía XXIV del It. Antonino (*Item ab Emerita Caesar Augusta*) doce ejemplares²⁸.

En la vía *Bracara- Emerita* un miliario²⁹.

En la vía Viseu - XVI (Cabeço do Vouga) dos ejemplares³⁰.

En la vía XVI (*Item ab Olisippone Bracaram Augustam*) [*Conimbriga*] *Eburobritium - Olisippo* una muestra³¹.

La incidencia en las provincias es la siguiente. En la *Betica*, *Citerior* y *Lusitania*. La *Citerior* es la que aporta mayor número de muestras, cuarenta y siete, seguida de *Lusitania*, dieciseis y *Betica* siete.

2. ORDEN CRONOLÓGICO

(120-121 d.C.): *Betica* y *Lusitania*.

(121-122 d.C.): *Citerior*.

(121-124 d.C.): *Betica*.

(122-123 d.C.): *Betica*.

(130-131 d.C.): *Citerior*.

(130-135 d.C.): *Citerior*.

(131-132 d.C.): *Citerior*.

(132-133 d.C.): *Citerior*.

(133-134 d.C.): *Citerior*.

(134-135 d.C.): *Betica* y *Citerior*.

(135-136 d.C.): *Citerior*.

(136-137 d.C.): *Citerior*.

(137-138 d.C.): *Citerior*.

(117--138 d.C.): *Citerior*.

(119-138 d.C.): *Betica*.

²⁸ CM 55, CM 56, CM 57, CM 58, CM 59, CM 60, CM 61, CM 62, CM 63, CM 64, CM 65, CM 66.

²⁹ CM 67.

³⁰ CM 68, CM 69.

³¹ CM 70.

3. REPRESENTACIÓN EN LA RED VIARIA

Itinerario Antonino:

II (*Item ab Arelato Narbone, inde Tarracone, Carthagine Spartaria, Castulone...*).

VII (*Item a Gadis Corduba*).

XI (*Item a Corduba Emeritam*).

XVI (*Item ab Olisippone Bracaram Augustam*).

XVII (*Item a Bracara Asturicam*).

XVIII (*Item alio itinere a Bracara Asturica*).

XIX (*Item a Bracara Asturicam*).

XXI (*Item a Esuri Pace Iulia*).

XXIII (*Item ab ostio fluminis Anae Emeritam usque*).

XXIV (*Item ab Emerita Caesarugusta*).

XXVII (*Item ab Asturica per Cantabria Caesaraugusta*).

XXXIII (*Item a Caesarea Augusta Beneharno*).

Ravenate:

304 (*Orea Capita-Hilice*) o 342 (*Aragona-Alterum*). 306 (*Bepsipon-Abona*). 307 (*Olisipona-Turaqua*). 309 (*Tarsagonam-Anabere*). 311 (*Cesaraugusta-Iturisa*). 313 (*Complutum-Saltis*). 314 (*Augustam Meritam-Italica*). 315 (*Corduba-Sabe Gemella*). 319 (*Brigicon-Augusta Merita*). 320 (*Salaniana-Amneni*).

Vicarello:

I, II, III, IV.

Correspondencia Itinerario Antonino, Ravenate, Vicarello.

It. Antonino II (*Item ab Arelato Narbone, inde Tarracone, Carthagine Spartaria, Castulone...*) = Ravenate 304 (*Orea Capita-Hilice*) = Ravenate 342 (*Aragona-Alterum*) = Vicarello I, II, III, IV.

It. Antonino VII (*Item a Gadis Corduba*) = Ravenate 315 (*Corduba-Sabe Gemella*).

It. Antonino XI (*Item a Corduba Emeritam*) = Ravenate 315 (*Corduba-Sabe Gemella*).

- It. Antonino XVI (*Item ab Olisippone Bracaram Augustam*) = Ravenate 307 (*Olisipona-Turaqua*).
- It. Antonino XVIII (*Item alio itinere a Bracara Asturica*) = Ravenate 320 (*Salaniana-Amneni*).
- It. Antonino XIX (*Item a Bracara Asturicam*) = Ravenate 307 (*Olisipona-Turaqua*).
- It. Antonino XXI (*Item a Esuri Pace Iulia*) = Ravenate 306 (*Bepsipon-Abona*).
- It. Antonino XXIII (*Item ab ostio fluminis Anae Emeritam usque*) = Ravenate 314 (*Augustam Meritam-Italica*).
- It. Antonino XXIV (*Item ab Emerita Caesarugusta*) = Ravenate 319 (*Brigicon-Augusta Merita*).
- It. Antonino XXVII (*Item ab Asturica per Cantabria Caesaraugusta*) = Ravenate 311 (*Cesaraugusta-Iturisa*).
- It. Antonino XXXIII (*Item a Caesarea Augusta Beneharno*) = Ravenate 309 (*Tarsagonam-Anabere*).

Vías no recogidas en Itinerarios con hallazgos de miliarios:

De la vía I (*De Italia in Hispanias ad Leg. VII Geminam*) / XXXII (*Item ab Asturica Terracone*) a la Ravenate 311 (*Cesaraugusta-Iturisa*). De la vía XXVII (*Item ab Asturica per Cantabria Caesaraugusta*) a la I (*De Italia in Hispanias ad Leg. VII Geminam*) / XXXII (*Item ab Asturica Terracone*) / XXXIV (*De Hispania in Aquitania. Ab Asturica Burdigalam*). De la XXXIII (*Item a Caesarea Augusta Beneharno*) a la Ravenate 311 (*Cesaraugusta-Iturisa*). *Bracara - Emerita*. De la Vía XVI [*Conimbriga*] - *Eburobritium - Olisippo*. De la vía XVI (Cabeço do Vouga) - Viseu. De la vía IV (*Alio itinere a Corduba Castulone*) a la XXXI (*Item a Laminio alio itinere Caesarea Augusta*) = Vicarello I, II, III, IV. *Bracara-Lucus*.

Fórmulas:

En algunos miliarios se recogen las fórmulas *fecit*, *refecit* y *restituit*:

Fecit “hizo la vía”. Se constata en la vía XVI [*Conimbriga*] - *Eburobritium-Olisippo* un ejemplar³².

Refecit “reparó la vía”. Se confirma en la vía XVII (*Item a Bracara Asturicam*) tres testimonios³³. En la XXVII (*Item ab Asturica per Cantabria*

³² CM 70.

³³ CM 50, CM 51, CM 52.

Caesaraugusta) una muestra³⁴. En la vía que va de la XXVII (*Item ab Asturica per Cantabria Caesaraugusta*) a la I (*De Italia in Hispanias ad Legio VII Geminam*) / XXXII (*Item ab Asturica Terracone*) / XXXIV (*De Hispania in Aquitania. Ab Asturica Burdigalam*) un miliario³⁵.

Restituit “restituyó”. En la vía II (*Item ab Arelato Narbone, inde Tarracone, Carthagine Spartaria, Castulone...*) un ejemplar³⁶. En la vía XXIV (*Item ab Emerita Caesaraugusta*) once miliarios³⁷.

*Iter restituit*³⁸ “restitución”. En la vía XXIV (*Item ab Emerita Caesaraugusta*) una muestra³⁹.

Refecit o *Restituit* en la vía Rav. 313 - *Carthago Noua* un ejemplar⁴⁰. En la vía XVI (Cabeço do Vouga) Viseu un testimonio⁴¹.

4. MILIARIOS QUE RECOGEN EL NOMBRE DE LA VÍA Y LA DISTANCIA A LUGARES Y PUNTOS CONCRETOS

CITERIOR:

Vía XVI (*Item ab Olisippone Bracaram Augustam*):

Desde *Bracara Augusta*: *m.p.* VIII⁴²; *m.p.* XII⁴³; *m.p.* XXXV⁴⁴; [*m.p.....*]⁴⁵.

Vía XVII (*Item a Bracara Asturicam*):

Desde *Bracara Augusta* a *Asturica*: *m.p.* CCX[L]V[II]⁴⁶.

Desde *Bracara Augusta*: *m.p.* XLII⁴⁷; *m.p.* XIII⁴⁸.

³⁴ CM 9.

³⁵ CM 12.

³⁶ CM 49.

³⁷ CM 55, CM 56, CM 57, CM 58, CM 59, CM 60, CM 61, CM 62, CM 63, CM 64, CM 65.

³⁸ Confirma y aclara el significado de *restituit*. Quizás para diferenciarle de *refecit* podría hacer referencia a la restauración de partes de la vía deteriorada. *Iterum restituit?* reparación por segunda vez?

³⁹ CM 66.

⁴⁰ CM 11.

⁴¹ CM 68.

⁴² CM 20.

⁴³ CM 22.

⁴⁴ CM 46.

⁴⁵ CM 23.

⁴⁶ CM 25.

⁴⁷ CM 8.

⁴⁸ CM 26.

Desde *Aquae Flaviae*: m.p. II⁴⁹; m.p. V⁵⁰; m.p. XLIII⁵¹.

Vía XVIII (*Item alio itinere a Bracara Asturica*):

Desde *Bracara Augusta*: LX[VI]⁵²; m.p. LXXIV⁵³; [m.p.] XXII⁵⁴; m.p. XXX⁵⁵; m.p. XXXI⁵⁶; m.p. XXXII⁵⁷; m.p. XXXIII⁵⁸; m.p. XXXV⁵⁹; m.p. XXXVIII⁶⁰; m.p. LXVI⁶¹; m.p. LXVIII⁶².

Vía XIX (*Item a Bracara Asturicam*):

Desde *Tude*: m.p. XVII[I]⁶³.

Desde *Bracara Augusta*: m.p. XX⁶⁴.

Desde *Lucus Augusti*: m.p. LXXXV⁶⁵; m.p. LXXXVI⁶⁶; m.p. [CIII]⁶⁷.

Vía XXVII (*Item ab Asturica per Cantabria Caesaraugusta*).

Desde *Augustobriga*: m.p. III⁶⁸.

Ravenate 311 (*Cesaraugusta-Iturisa*):

Desde *Cara*: m.p. III⁶⁹.

De la vía XXVII (*Item ab Asturica per Cantabria Caesaraugusta*) a la I (*De Italia in Hispanias ad Leg. VII Geminan*) / XXXII (*Item ab Asturica Tarracone*) / XXXIV (*De Hispania in Aquitania. Ab Asturica Burdigalam*).

Desde *Clunia*: m.p. XXXIII⁷⁰.

49 CM 50.
 50 CM 51.
 51 CM 52.
 52 CM 16.
 53 CM 17.
 54 CM 28.
 55 CM 29.
 56 CM 30.
 57 CM 31.
 58 CM 32.
 59 CM 33.
 60 CM 34.
 61 CM 35.
 62 CM 36.
 63 CM 39.
 64 CM 38.
 65 CM 41.
 66 CM 42.
 67 CM 43.
 68 CM 9.
 69 CM 44.
 70 CM 12.

De la vía I (*De Italia in Hispanias... ad Leg. VII Geminam...*) / XXXII (*Item ab Asturica Terracone*) a la Ravenate 311 (*Cesaraugusta-Iturisa*).

Desde *An[delos]*: m.p. III⁷¹.

De la Ravenate 311 (*Cesaraugusta-Iturisa*) a la Ravenate 309 (*Tarsagonam-Anabere*).

Desde *Colonia Caesaraugusta*: m.p. LXXII⁷²; m.p. [LX]XV⁷³.

Algunos miliarios no indican punto de referencia:

BETICA.

En la vía XXIII (*Item ab ostio fluminis Anae Emeritam usque*): m.p. [X]XI⁷⁴; m.p. XXV⁷⁵; m.p. XXVI⁷⁶.

CITERIOR.

En la Vía XVII (*Item a Bracara Asturicam*): m.p. XX⁷⁷.

En la Vía *Bracara - Lucus Augusti*: m.p. LI⁷⁸.

LVSITANIA.

En la vía XXIV (*Item ab Emerita Caesaraugusta*).

Desde *Emerita Augusta*?: m.p. CI⁷⁹; CII⁸⁰; C[IV]⁸¹; CXII⁸²; CXVII⁸³; [C]XIIIX⁸⁴; CXXXVII⁸⁵; CXL⁸⁶; CXLIX⁸⁷ y CLIX⁸⁸.

71 CM 19.
72 CM 47.
73 CM 48.
74 CM 3.
75 CM 4.
76 CM 5.
77 CM 27.
78 CM 15.
79 CM 55.
80 CM 56.
81 CM 58.
82 CM 59.
83 CM 60.
84 CM 62.
85 CM 63.
86 CM 64.
87 CM 65.
88 CM 66.

En la Vía *Bracara-Emerita*:

Desde Viseu: *m.p.* XVIII⁸⁹.

En la Vía Viseu a la XVI (Cabeço do Vouga)

Desde Viseu?: *m.p.* I⁹⁰; *m.p.* IV⁹¹.

5. EL NÚMERO DE MILIARIOS CON RESPECTO A LAS VÍAS ES EL SIGUIENTE:

Vía II: dos.

Vía VII: uno.

Vía XI: uno.

Vía XVI: seis.

Vía XVII: ocho.

Vía XVIII: doce.

Vía XIX: ocho.

Vía XXI: uno.

Vía XXIII: tres.

Vía XXIV: doce.

Vía XXVII: tres.

Vía XXXIII: uno

Ravenate 311: uno

Ravenate 313 - *Carthago Noua*: uno.

Vicarelo I-II-III-IV: uno.

De la vía I / XXXII a la Ravenate 311: uno.

De la vía XVI [*Conimbriga*]-*Eburobritium-Olissippo*: uno.

De la vía XXVII a la I / XXXII / XXXIV: uno.

De la vía XXXIII a la Ravenate 311: dos.

Bracara - Emerita: uno.

De la vía XVI (Cabeço do Vouga) a Viseu: dos.

Bracara - Lucus Augusti: uno.

⁸⁹ CM 67.

⁹⁰ CM 68.

⁹¹ CM 69.

La mayor atención edilicia se acusa en las vías XVIII y XXIV con doce muestras, seguida de la XVII y XIX con ocho cada una y la XVI con seis.

CONCLUSIONES

La actividad edilicia y propagandística constatada en los miliarios de Adriano es muy significativa. Disponemos de setenta muestras.

Tenemos constancia de hallazgos en las tres provincias de las que la *Citerior* tiene el mayor número de muestras, cuarenta y siete, seguida de *Lusitania* con dieciséis y *Betica* con siete. Su cronología abarca desde el 120 al 138. El período de mayor actividad corresponde a los años 133-134 con veintitrés muestras y 120-121 con diecisiete.

La representación en las red viaria es la siguiente:

En el Itinerario Antonino en las vías: II, VII, XI, XVI, XVII, XVIII, XIX, XXI, XXIII, XXIV, XXVII y XXXIII. En el Ravenate en las vías: 304 ó 342, 306, 307, 311, 313, 314, 315, 319 y 320. En Vicarello: I, II, III, IV.

Vías no recogidas en los Itinerarios con hallazgos de miliarios: De la vía I / XXXII a la Ravenate 311. De la vía XXVII a la I / XXXII / XXXIV. De la vía XXXIII a la Ravenate 311. *Bracara - Emerita*. De la vía XVI - *Eburobritium - Olisippo*. De Viseu a la vía XVI (Cabeço do Vouga). De la vía IV a la XXXI. *Bracara-Lucus*.

En algunos miliarios se recogen las fórmulas *fecit*, *refecit*, *restituit* e *iter restituit*. *Fecit* en la vía XVI -*Eburobritium-Olisippo*. *Refecit* en las vías XVII y XXVII. En la vía que va de la XXVII a la I / XXXII / XXXIV. *Restituit* en la vía II y en la XXIV. *Iter restituit* en la vía XXIV. *Refecit* o *Restituit* en la vía Ravenate 313 - *Carthago Noua* y en la XVI (Cabeço do Vouga) Viseu.

Miliarios que recogen el nombre de la vía: *Bracara Augusta* a *Asturica*. Miliarios que certifican la distancia a lugares y puntos concretos: *Andelos*, *Aquae Flaviae*, *Augustobriga*, *Bracara Augusta*, *Colonia Caesaraugusta*, *Cara*, *Clunia*, *Lucus Augusti* y *Tude*. Posiblemente desde *Emerita* varios testimonios.

Algunos miliarios que tienen millas no ponen el punto de referencia: vías XVII, XXIII y *Bracara-Lucus Augusti*.

La mayor atención edilicia se acusa en las vías XVIII y XXIV con doce testimonios cada una seguidas de la XVII y XIX con ocho respectivamente.

ADRIANO (117-138 d.C.)

Nº de Catal.	PROVINCIA BETICA	CRONOLOGIA						VIAS
		NERVA	TRAIANVS	HADRIANVS	M. AVRELIVS	A. PIVS	COMMODOVS	
1	Corte do Alho. Serpa.			120-121 <i>Refecit</i>				XXI y Rav. 306 VIII
2	Antequera.			121-124				VII y Rav. 316
3	Guillena.			122-123				XXIII <i>m.p.</i> [X]XI
4	Santiponce.			122-123				XXIII <i>m.p.</i> XXV
5	Santiponce.			122-123				XXIII <i>m.p.</i> XXVI
6	Navas de San Juan.			134-135				Vicarelo I, II, III, IV
7	Santa Amalia.			119-138				XI

ADRIANO (117-138 d.C.)

Nº de Catal.	PROVINCIA CITERIOR	CRONOLOGIA						VIAS
		NERVA	TRAIANVS	HADRIANVS	M. AVRELIVS	A. PIVS	COMMODOVS	
8	Venda dos Padrões. Montalegre.			121-122				XVII [A Bracara] A(ugusta) m.p. XLII
9	Agreda.			130-131 Refecit				XXVII Ab [A]ugustobriga m.p. III
10	Valencia.			130-135				II
11	El Castillejo. Saelves.			130-135 refecit] o re[stituit]				Rav. 313 - Carthago Nova
12	Tordomar.			130-135 Refecit				De la XXVII a la I/XXXII/XXXIV A Clunia m.p. XXXIII
13	Arancón.			131-132				XXVII A[b Augus(tobriga) m.p. XIII]
14	Arancón.			131-132				XXVII [Ab Augus(tobriga) m.p. X...]
15	Santa Comba de Bande.			132-133				Bracara - Lucus Augusti [A Bracara Aug(usta) m.p.] LI
16	Vilar dos Santos.			132-133				XVIII [A Brac]ara m.p.] LX[VI]
17	Junqueira de Ambia.			132-133				XVIII A Bracara m.p. LXXIV
18	Puebla de Tribes. Codos de Larouco.			132-133				XVIII [Asturica Augusta m.p. CIII]
19	Oteiza de la Solana.			132-133				De la I / XXXII a la Rav. 311. Ab An(delone) m.p. III
20	Vila Nova de Famalição.			133-134				XVI A Bracara Au[g(usta)] m.p. VIII
21	Vila Nova de Famalição.			133-134				XVI [A Bracara m.p. X...]
22	Vila Nova de Famalição.			133-134				XVI A Bracara m.p. XII
23	Alvarelos. Santo Tyroso.			133-134				XVI A Bracara Aug(usta) [m.p. XVI]
24	San Mamede de Infesta.			133-134				XVI [A Bracara m.p. XXX?]

ADRIANO (117-138 d.C.)

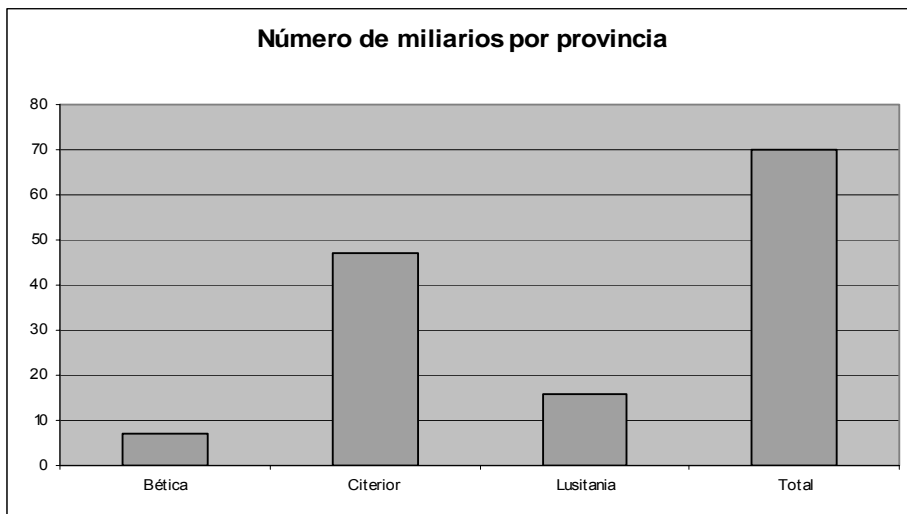
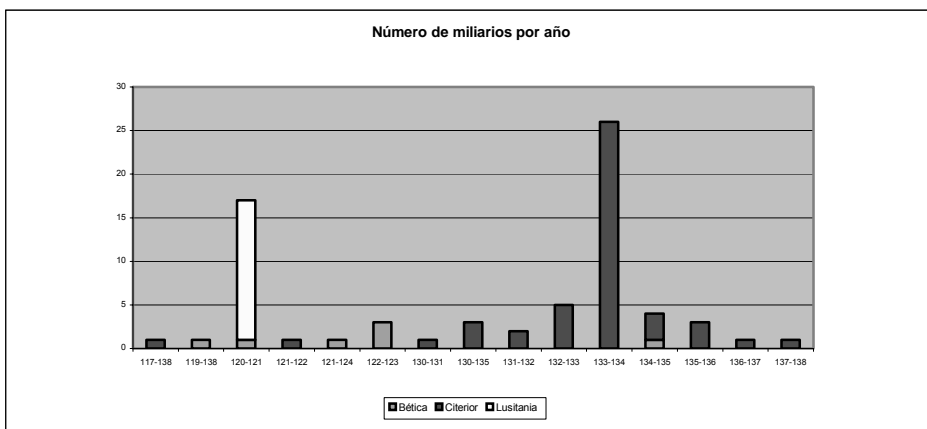
Nº de Catal.	PROVINCIA CITERIOR	CRONOLOGIA						VIAS
		NERVA	TRAIANVS	HADRIANVS	M. AVRELIVS	A. PIVS	COMMODOVS	
25	Santa Ana. Carvalheiras.			133-134				XVII <i>A Bracar Augusta/Asturicam m.p. CCX[L]V[III]</i>
26	Carvalheiras.			133-134				XVII <i>A Bracara Aug(usta) m.p. XIII</i>
27	Babe. Bragança.			133-134				XVII <i>m.p. XX</i>
28	Felgueras. Chamoim.			133-134				XVIII <i>[A] Bracar[a] [m.p.] XXII</i>
29	Veiga de San João.			133-134				XVIII <i>A Bracara m.p. XXX</i>
30	Campo de Gerez.			133-134				XVIII <i>A Bracara m.p. XXXI</i>
31	Volta do Covo.			133-134				XVIII <i>A Bracara m.p. XXXII</i>
32	Portela do Homen.			133-134				XVIII <i>A Brac[ara] m.p. XXXIII</i>
33	Lama do Picon. Torneiros.			133-134				XVIII <i>A Bracara m.p. XXXV</i>
34	Los Baños. Rio Caldo.			133-134				XVIII <i>A Bracara Augusta m.p. XXXVIII</i>
35	Vilar dos Santos. Fonte Carballa.			133-134				XVIII <i>[A B]ra(cara) Augusta [m.p. LXV]</i>
36	Couso de Limia. Sandiás.			133-134				XVIII <i>A Bracara m.p. LXVIII</i>
37	Valle de San Cosmade. Braga.			133-134				XIX <i>[A Bracara Augusta m.p.]</i>
38	Quinta de Antepaço. Santa Marinha de Arcoçelo.			133-134				XIX <i>A Bracara Aug(usta) m.p. XX</i>
39	Saxamonde. Redondela.			133-134				XIX <i>A Ti[de] m.p. XVII[1]</i>
40	Arxemil. O Corgo.			133-134				XIX <i>[A L(uco) Aug(usti) m.p.]</i>
41	Almuiña.			133-134				XIX <i>A L(uco) Aug(usti) m.p. LXXXXV</i>

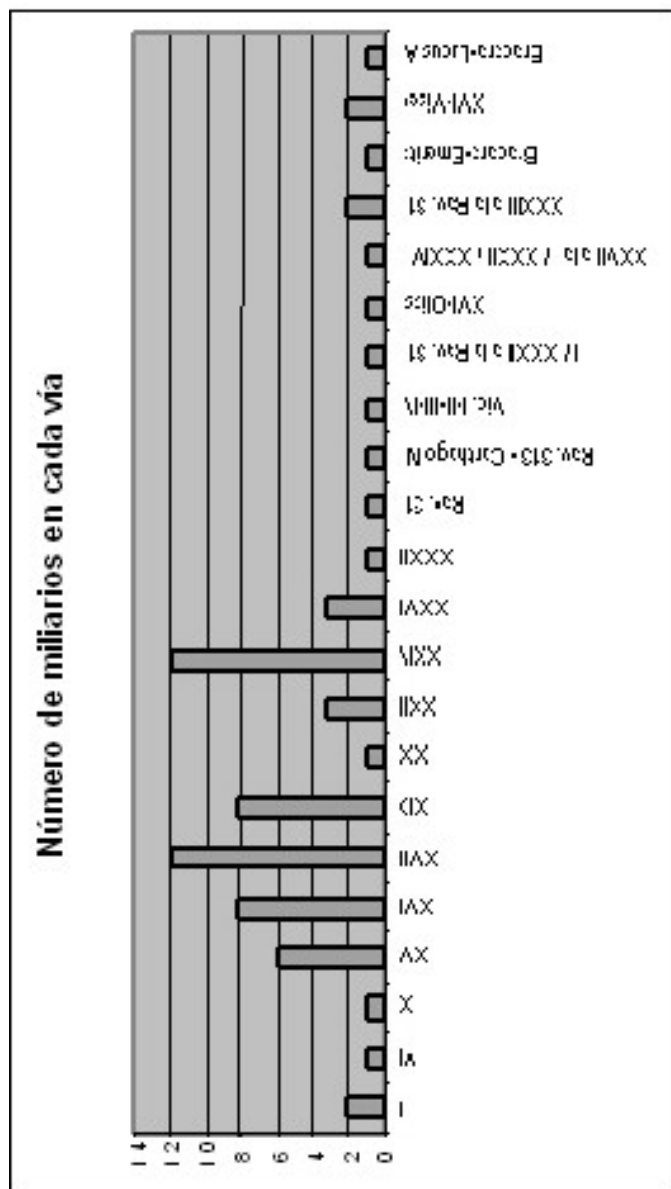
ADRIANO (117-138 d.C.)

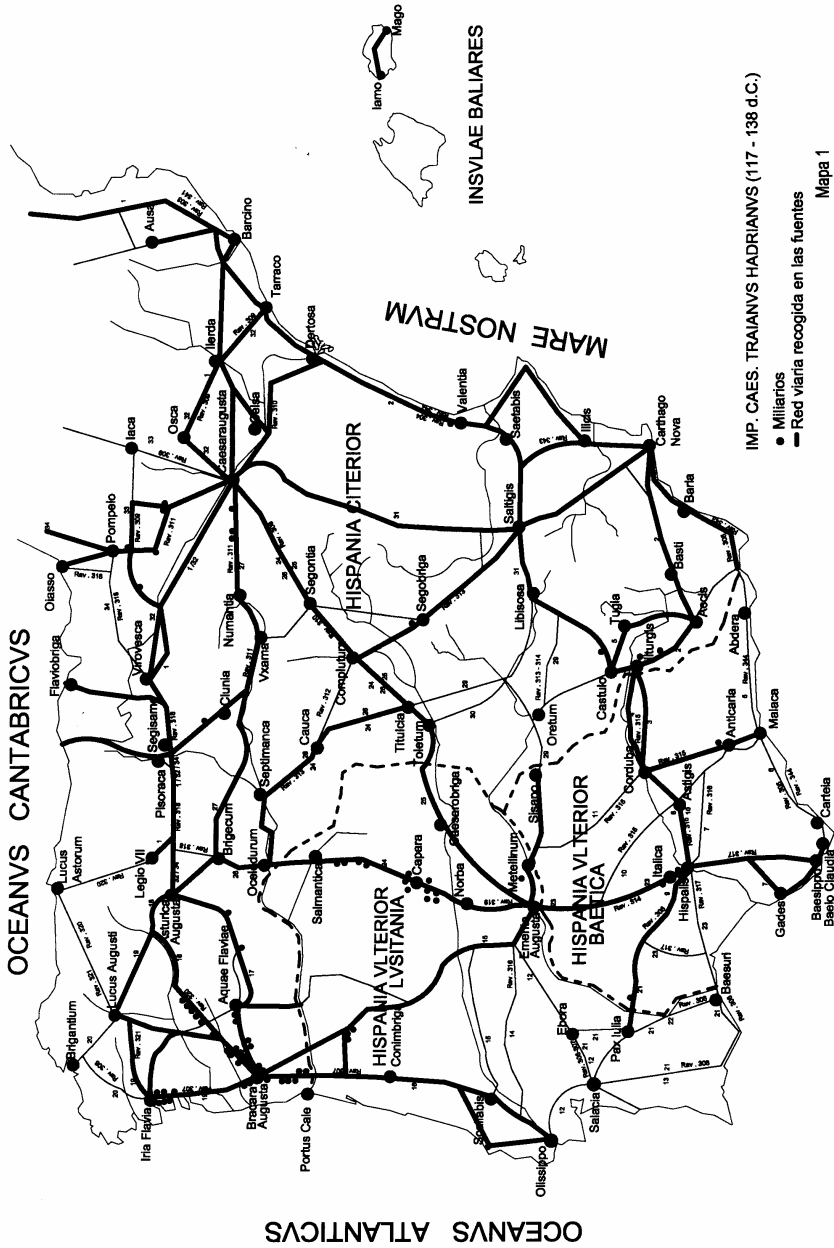
Nº de Catal.	PROVINCIA CITERIOR	CRONOLOGIA						VIAS
		NERVA	TRAIANVS	HADRIANVS	M. AVRELIVS	A. PIVS	COMMODOVS	
42	Puente del Burgo. Pontevedra.			133-134				XIX <i>A L(uco) Aug(usti) m.p. LXXXVI</i>
43	Vilaboa. Cerca del Río Ulló.			133-134				XIX <i>A L(uco) Aug(usti) m.[p. CIII]</i>
44	Santacara.			133-134				Rav. 311 <i>A Cara m.p. III</i>
45	Gallipienzo			133-134				XXXIII
46	Bracara.			134-135				XVI <i>A Bracara Aug(usta) [C]ale m.p. XXXV</i>
47	Sofuentes			134-135				De la Rav. 309 a la Rav. 311 <i>[a Colonia C(aesarea) Aug(usta)] m.p. LXXII</i>
48	Sofuentes			134-135				De la Rav. 309 a la Rav. 311 <i>[a Colonia C(aesarea) Aug(usta)] m.p. [LX]XV</i>
49	La Cerradura. Pegalajar.			135-136 <i>restituit</i>				II
50	Chaves.			135-136 <i>refecit</i>				XVII <i>Aquis Flauis m.p. II</i>
51	Chaves.			135-136 <i>refecit</i>				XVII <i>Aquis Flauis m.p. V</i>
52	Boticas de Ruivães.			136-137 <i>refecit</i>				XVII <i>Aquis Flauis m.p. XLIII</i>
53	San Vitero.			117-138				XVII
54	San Paio de Merelim. Ponte do Prado.			137-138				XIX <i>[a Bracara Augusta m.p.]</i>

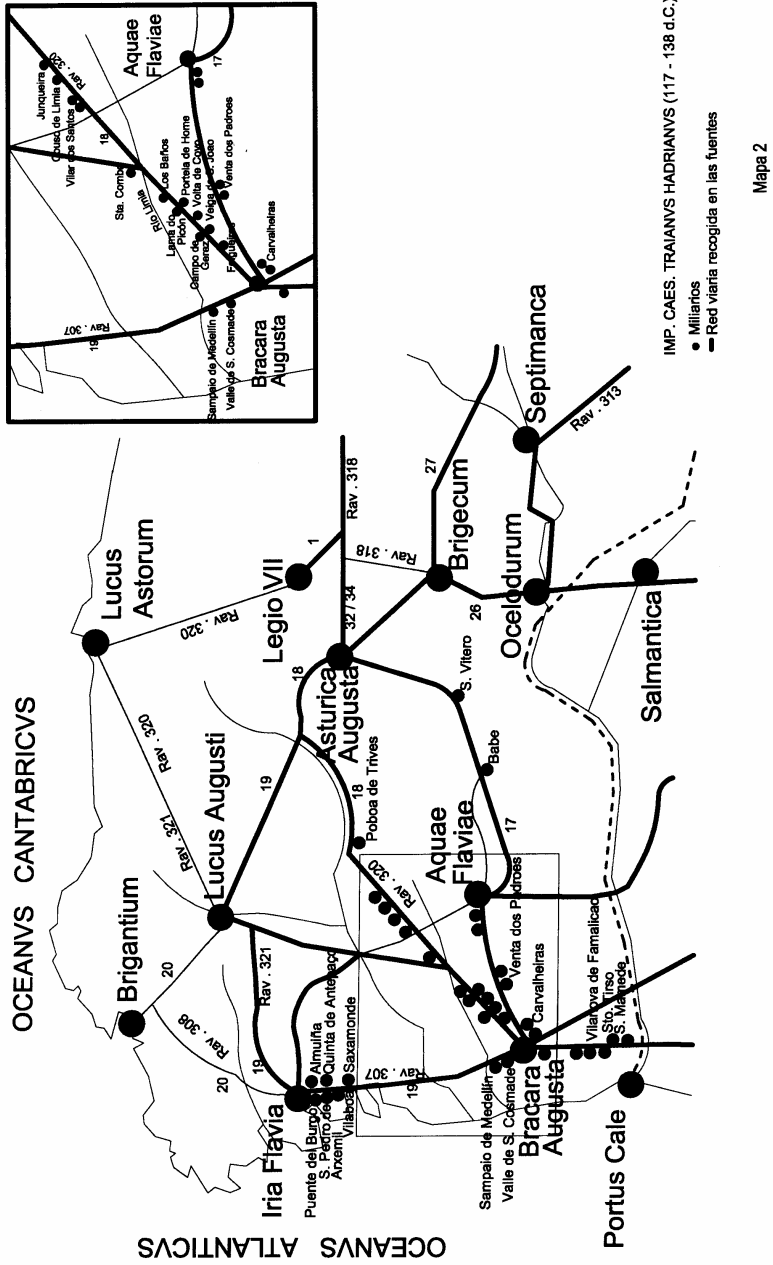
ADRIANO (117-138 d.C.)

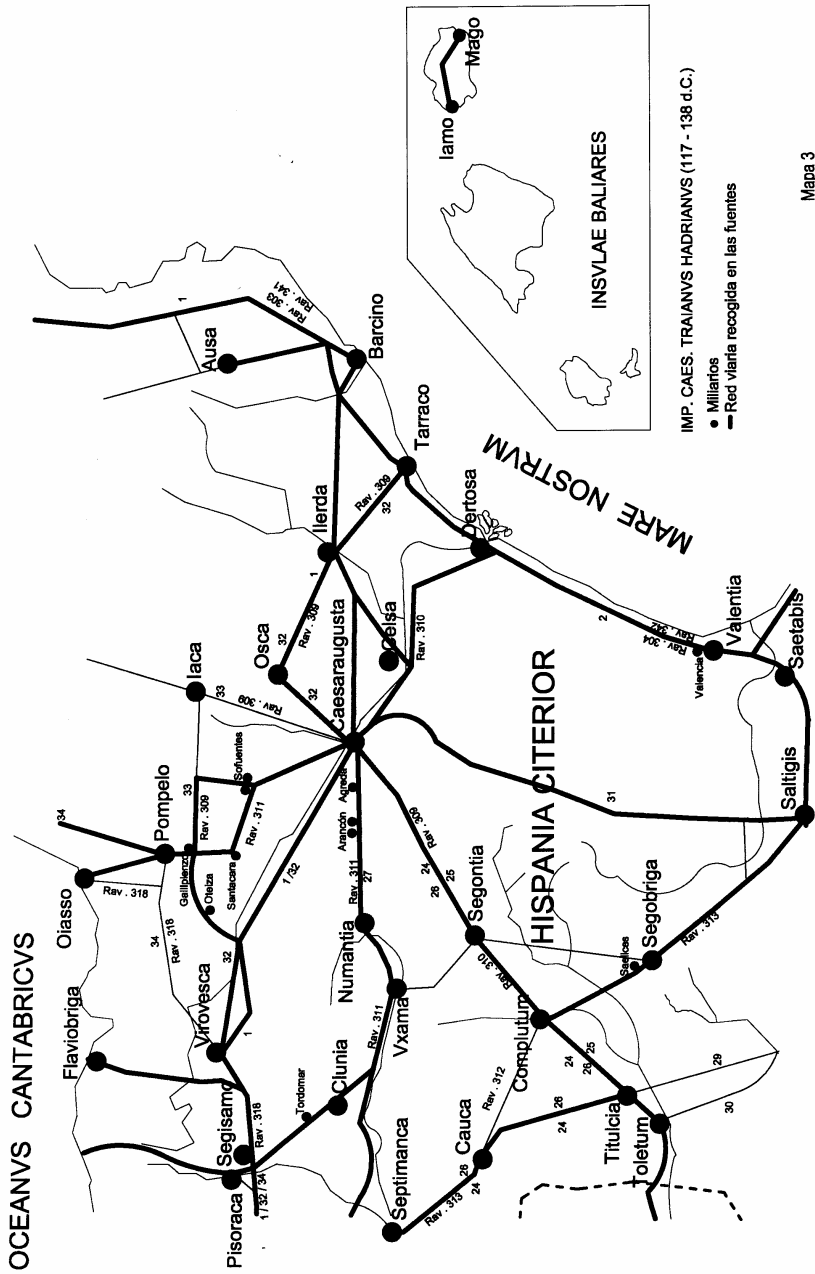
Nº de Catal.	PROVINCIA LVSITANIA	CRONOLOGIA						VIAS
		NERVA	TRAIANVS	HADRIANVS	M. AVRELIVS	A. PIVS	COMMODOVS	
55	Se llevó a Carcaboso.			120-121 <i>restituit</i>				XXIV CI
56	Se llevó a Carcaboso.			120-121 <i>restituit</i>				XXIV CII
57	Se llevó a Carcaboso.			120-121 <i>restituit</i>				XXIV CIII
58	Se llevó a Carcaboso.			120-121 <i>restituit</i>				XXIV C[IV]
59	Caparra.			120-121 <i>restituit</i>				XXIV CXII
60	Se encuentra en Caparra			120-121 <i>restituit</i>				XXIV CXVII
61	Se encuentra en Caparra.			120-121 <i>restituit</i>				XXIV
62	Se encuentra en Plasencia.			120-121 <i>restituit</i>				XXIV [C]XIX
63	Prado del Regajo.			120-121 <i>restituit</i>				XXIV CXXXVII
64	Peromingo.			120-121 <i>restituit</i>				XXIV CXLI
65	Fuenterroble.			120-121 <i>restituit</i>				XXIV CXLIX
66	Dueña Chica. Pedrosillo.			120-121 [ite]r <i>re[s]ituit</i>				XXIV CLIX
67	Abrunosa-a-Velha			120-121?				<i>Bracara - Emerita</i> XVIII
68	Rua do Arco. Viseu.			120-121 <i>refecit</i> o <i>restituit</i>				Viseu - XVI (Cabeço de Vouga) <i>m.p. I</i>
69	Moselos.			120-121?				Viseu - XVI (Cabeço de Vouga) <i>m.p. IV</i>
70	Alfeizerão.			120-121 <i>fecit</i>				XVI <i>Conimbriga.</i> <i>Eburobritium /</i> <i>Olisippo</i>







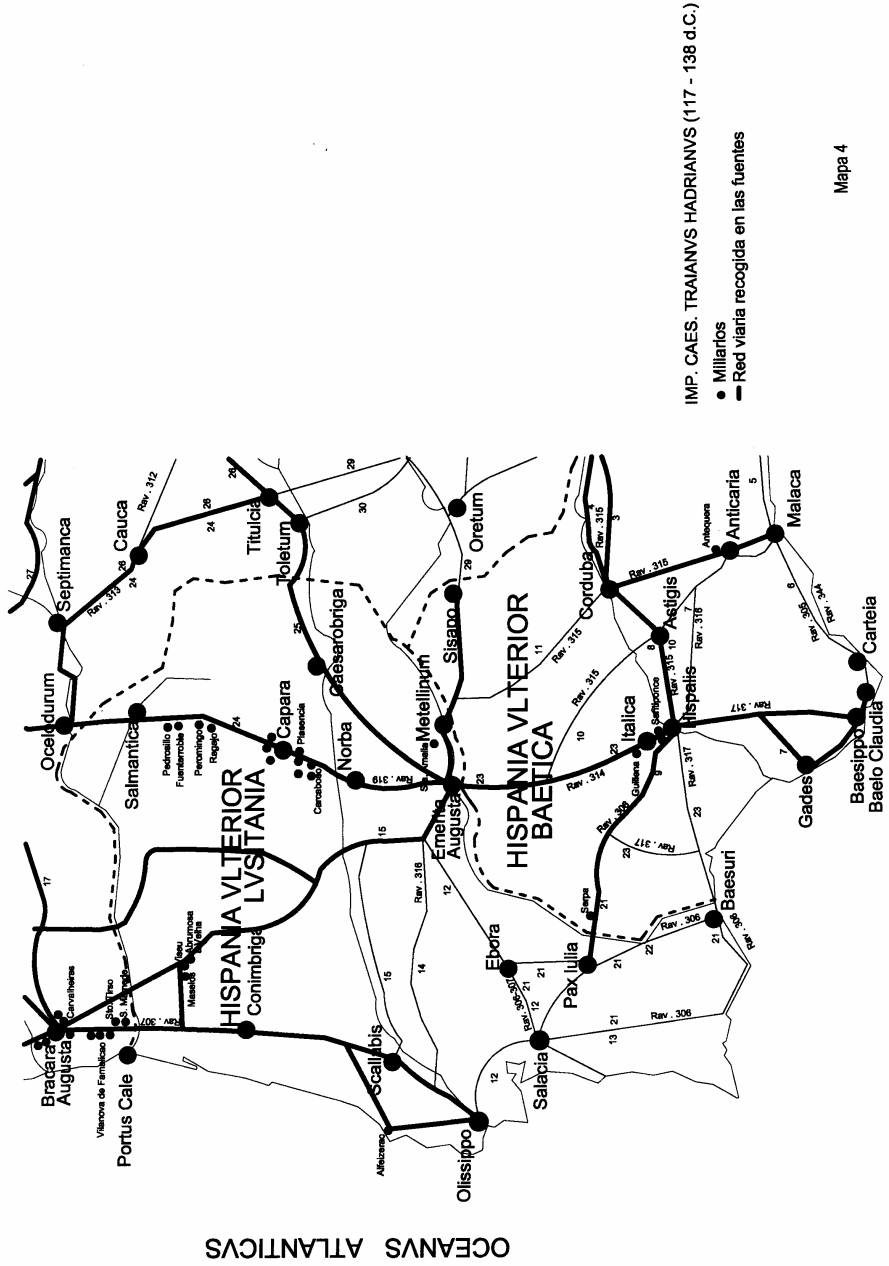




IMP. CAES. TRAIANVS HADRIANVS (117 - 138 d.C.)

- Millarios
- Red viaria recogida en las fuentes

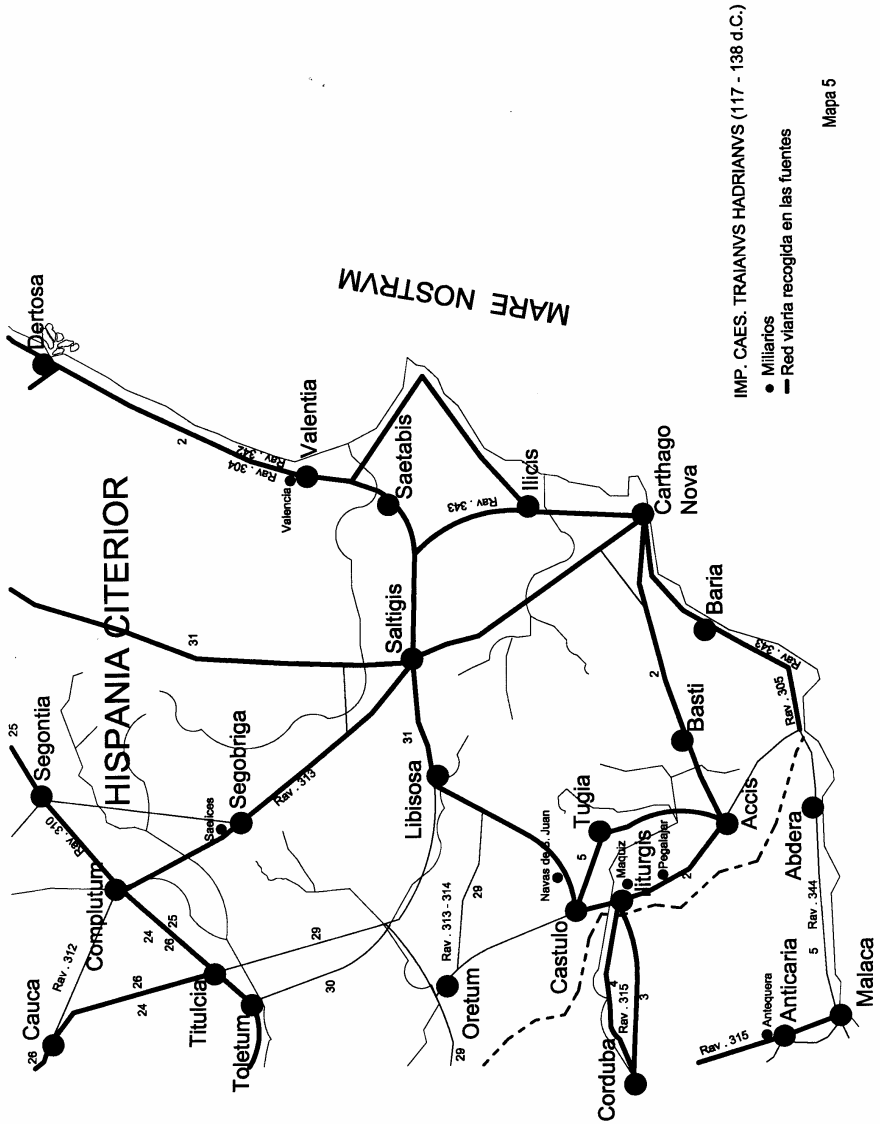
Mapa 3

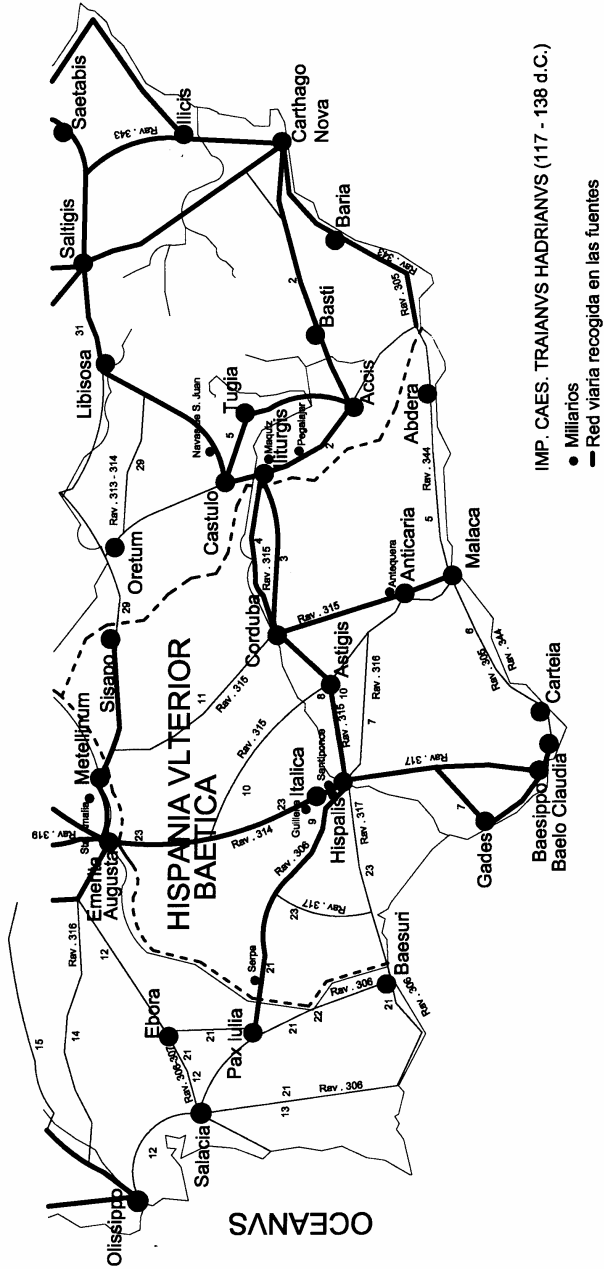


IMP. CAES. TRAIANVS HADRIANVS (117 - 138 d.c.)

- Militarios
- Red viaria recogida en las fuentes

Mapa 4





Mapa 6

CORPVS MILIARIORVM**BETICA**

1.

[Imp(erator) Caes(ar)] / [diui Traiani parthici f(ilius)] / [di]ui Neru[ae] / [nepos] Traianus / Hadrianus Augus(tus) p(ontifex) m(aximus) trib(unicia) po / test(ate) V co(n)s(ul) III / refecit / (milia passuum) VIII

Cronología: 120-121 d.C.

Lugar de hallazgo: Corte do Alho. Pias (Serpa).

Vía: XXI. Rav. 306.

Bibliografía: FRAGOSO DE LIMA, J., “Aspectos da romanização no território português da Bética”, *AP.*, 1, 1951, pp. 193-194. HAEp. 6-7, 1955-1956, 846. FRAGOSO DE LIMA, J., *Elementos históricos e arqueológicos do concelho de Moura*, Moura, 1981, pp. 385-386. D’ENCARNAÇÃO, J. “Epigrafia romana de Moura”, *Moura na época romana. Catálogo Moura*. Moura. 1990, pp. 64-65, nº 1. SILLIÈRES, P., *Les voies de communication de l’Hispanie Meridionale*, Paris, 1990, pp. 147-148, nº 88. HEp. 4, 1994, 1.001. CANTO, A.M^a, *Epigrafía Romana de la Beturia Céltica*, Madrid, 1997, pp. 162-163, nº 197.

2.

Imp(erator) Caes(ar) diui Traiani / Parthici f(ilius) diui Neruae n(epos) / Traianus Hadrianus Aug(ustus) / p(ontifex) m(aximus) trib(unicia) p(otestate) VI[...co(n)s(ul) III]

Cronología: 122-123 d.C.

Lugar de hallazgo: en el foro de *Anticaria* (Antequera).

Vía: VII (*Item a Gadis Corduba*) y Rav. 316.

Bibliografía: CIL II, 4694. ILER 2025. SILLIÈRES, P., “Les milliaires du sud de la péninsule Iberique”, *Epigraphie Hispanique*, Paris, 1984, p. 278, nº 98. GOZALBES CRAVIOTO, C., *Las vías romanas de Málaga*, Madrid, 1986, p. 299. SILLIÈRES, P., *Les voies de communication...*, *op. cit.*, p. 149, nº 91. CORZO, R. TOSCANO, M., *Las vías romanas de Andalucía*, Sevilla, 1992, p. 211, nº 51. MELCHOR GIL, E., *Vías romanas de la provincia de Córdoba*, Córdoba, 1995, p. 38, nº 30 y p. 106.

3.

[(milia passuum) X]XI / Hadria[nus] / Aug(ustus) / [fecit]

Cronología: 122-123 d.C.*Lugar de hallazgo:* Guillena, al norte de *Italica*.*Vía:* XXIII (*Item ab ostio fluminis Anae Emeritam usque*).

Bibliografía: COLLANTES TERÁN, F., *Catálogo arqueológico y artístico de la provincia de Sevilla*, Sevilla, IV, 1955, p. 249. GARCÍA y BELLIDO, A., *Colonia Aelia Augusta Italica*, Madrid, 1960, p. 119. HAEp., 12-16, 1961-1965, n° 2.201. GARCÍA y BELLIDO, A., “La *Italica* de Adriano”, *Les empereurs romains d’Espagne*, Paris, 1965, p. 22. NIERHAUS, R., “Die wirtschaftlichen Voraussetzungen der Villenstadt von *Italica*”, *MM.*, 7, 1966, p. 196. SILLIÈRES, P., *Les voies de communication...*, *op. cit.*, pp. 138-140, n° 79. CORZO, R. y TOSCANO, M., *Las vías romanas...*, *op. cit.*, p. 210, n° 48.

4.

(milia passuum) XXV / Hadrianus / Aug(ustus) / fecit

Cronología: 122-123 d.C.*Lugar de hallazgo:* Santiponce.*Vía:* XXIII (*Item ab ostio fluminis Anae Emeritam usque*)⁹².

Bibliografía: FERNÁNDEZ CHICARRO, C., *El museo arqueológico provincial de Sevilla*, Madrid, 1951, p. 82, n° 69. COLLANTES TERÁN, F., “Santiponce (Sevilla)”, *NAH.*, 1-3 (1953), 1955, p. 226, n° 710. HAEp., 4-5, 1953-1954, p. 14, n° 587; HAEp., 6-7, 1955-1956, n° 1.033; HAEp., 12-16, 1961-1965, p. 48, n° 2.200; HAEp., 17-20, 1966-1969, n° 2.517. GARCÍA y BELLIDO, A., “La *Italica* de Adriano...”, *op. cit.*, Lám. III, p. 19, fig. 4 y pp. 21-22. NIERHAUS, R., “Die wirtschaftlichen...”, *op. cit.*, pp. 195-196. ILER 2024. FERNÁNDEZ CHICARRO, C., *Catálogo del Museo Arqueológico de Sevilla II*. Madrid, 1980, p. 92, n° 12. CANTO, A., *La epigrafía romana de Itálica*, Madrid, 1985, pp. 193-194, n° 34. SILLIÈRES, P., *Les voies de communication...*, *op. cit.*, pp. 137-138, n° 78. GONZÁLEZ FERNÁNDEZ, J., *Corpus de Inscripciones Latinas de Andalucía II. Sevilla II. La Vega (Italica)*, Sevilla, 1991, p. 40, n° 367. CORZO, R. y TOSCANO, M., *Las vías romanas...*, *op. cit.*, p. 210, n° 46.

⁹² La milla I coincidiría con Almadén de la Plata. Era una antigua vía por la que se daba salida al mineral por el puerto de *Onoba* (Huelva). Podría coincidir con la *mansio Mons Maiorum* -It. 432, 4- que distaba XLVI *m.p.* de *Italica*. A nuestro juicio, esta lectura debe corregirse por XXVI *m.p.* que es la verdadera distancia entre estos dos puntos y que a su vez coincide con la señalada en uno de los miliarios hallados en *Italica*, CM 65. Teniendo en cuenta que la siguiente *mansio Curiga* se suele situar en Monesterio.

5.

[m(ilia) p(assum) XXVI / Hadrianus / Aug(ustus) / fecit

Cronología: 122-123 d.C.*Lugar de hallazgo:* Santiponce.*Vía:* XXIII (*Item ab ostio fluminis Anae Emeritam usque*).*Bibliografía:* CORZO, R. y TOSCANO, M., *Las vías romanas...*, *op. cit.*, p. 210, nº 47.

6.

Imp(erator) [Caes(ar) diui] / Traia[ni parthic]i / f(ilius) diui N[eruae ne]pos /
Traian[us Hadria]nus / Aug(ustus) po[nt(ifex) maxim(us)] / trib(unicia) pot(estate)
[XIX? co(n)s(ul) III] / [p(ater) p(atriciae)] / [restituit]*Cronología:* 134-135 d.C.*Lugar de hallazgo:* Navas de San Juan (Jaén).*Vía:* Vicarello I, II, III, IV.*Bibliografía:* FITA, F. y FERNÁNDEZ, C., “Noticias. Miliarios romanos de Navas de San Juan”, *BRAH.*, XXXVIII, 1901, pp. 422-424. FITA, F., “Epigrafía romana de Montánchez, Rena, Baños de la Encina, Linares, Santisteban del Puerto, Cartagena y Cádiz”, *BRAH.*, XXXVIII, 1901, pp. 462-462. EE IX, 4221. ACEDO, M., *Paleografía. Catálogo de las inscripciones romanas del antiguo reino de Jaén*, Jerez de la Frontera, 1928, p. 82. SILLIÈRES, P., “Le Camino de Anibal. Itineraire des gobelets de Vicarello de Castulo à Saetabis”, *MVC.*, 13, 1977, p. 44. SILLIÈRES, P., *Les voies de communication...*, *op. cit.*, pp. 116-117, nº 59. GONZÁLEZ ROMÁN, C. y MANGAS, J., *Corpus de Inscripciones Latinas de Andalucía III. Jaén II*, Sevilla, 1991, p. 660-661, nº 618. LOSTAL PROS, J., *Los miliarios de la provincia Tarraconense*, Zaragoza, 1992, pp. 92-93, nº 90. CORZO, R. y TOSCANO, M., *Las vías romanas...*, *op. cit.*, p. 211, nº 49.

7.

Imp(erator) Caes(ar) diui / Traiani part[hici f(ilius)] diui / [Nervae nep(os)
Traianus] / [Hadrianus Aug(ustus) pont(ifex)] / [max(imus) [tri]b(unicia)
pot(estate)]... / [co(n)s(ul) III p(ater) p(atriciae)]*Cronología:* 119-138 d.C.*Lugar de hallazgo:* Santa Amalia, al NO. de Medellín (Badajoz).*Vía:* XI (*Item a Corduba Emeritam*). *m.p.* XXI o XXII desde *Emerita*.*Bibliografía:* MONSALUD, M., “Nuevas lápidas romanas de Extremadura”, *BRAH.*, XXXI, 1897, pp. 439-440. MALLÓN, J. y MARÍN, T., *Las inscripciones publicadas por el Marqués de Monsalud (1897-1908)*, Madrid, 1951, p. 32, nº 71. HAEp., 4-5, 1953-1954, 655. SILLIÈRES, P., *Les voies de communication...*, *op. cit.*, p. 136, nº 76. CORZO, R. y TOSCANO, M., *Las vías romanas...*, *op. cit.*, p. 211, nº 50.

CITERIOR

8.

Imp(eratori) Caes(ari) diui [Traiani f(ilio) diui] / Neruae n(epoti) Neruae / Tr[ai]a]no Hadrian / o pont(ifici) max(imo) / trib(unicia) pot(estate) VI imp(eratori) [...] / [a B(racara)] A(ugusta) m(ilia) p(assuum) XLII

Cronología: 121-122 d.C.

Lugar de hallazgo: Venta dos Padrões. Montalegre.

Vía: XVII (*Item a Bracara Asturicam*).

Bibliografía: CARDOZO, M., *Algumas inscrições lusitano-romanas da região de Chaves*, Chaves, 1943, p. 34, nº 16. BARRADAS ANTUNES, L., “Vias romanas da regiões de Chaves e Bragança”, *Rev. Guimaraes*, LXVI, 1-2, 1956, A-17. RODRÍGUEZ COLMENERO, A., *Aquae Flaviae*, Chaves, 1987, p. 404, nº 291. RODRÍGUEZ COLMENERO, A., *Aquae Flaviae I. Fontes Epigráficas de Gallaecia Meridional Interior*, Chaves, 1997, p. 319, nº 403.

9.

[Imp(erator) Caes(ar) diui / [Tra]iani parth[ici f(ilius)] / [diu]i Neruae [ne] / [p]os Traianus [Ha] / drianus Aug(ustus) [po]nt(ificex) / [ma]x(imus) trib(unicia) pot(estate) XV / co(n)s(ul) III p(ater) p(atriciae) refec(it) ab [A]u / gustob(riga) m(ilia) p(assuum) III

Cronología: 130-131 d.C.

Lugar de hallazgo: Ágreda.

Vía: XXVII (*Item ab Asturica per Cantabria Caesaraugusta*).

Bibliografía: SAAVEDRA, E., “Descripción de la vía romana entre Uxama y Augustobriga”, *MRAH.*, IX, 1879, pp. 52-53. CIL II, 4892. TARACENA AGUIRRE, B., *Carta arqueológica de España. Soria*, Madrid, 1941, p. 28, nº 2. ILER 1951. JIMENO MARTÍNEZ, A., *Epigrafía romana de la provincia de Soria*, Soria, 1980, pp. 181-182, nº 149. MAÑANES, T. y SOLANA, J.M^a, “La política edilicia viaria imperial de la Meseta Septentrional de España”, *Estudios en Homenaje a Don Claudio Sánchez Albornoz en sus 90 años*, I, Buenos Aires, 1983, pp. 107-108, nº 35. MAÑANES, T. y SOLANA, J.M^a, *Ciudades y vías romanas en la Cuenca del Duero (Castilla y León)*, Valladolid, 1985, p. 159, nº 35. LOSTAL PROS, J., *Los miliarios...*, *op. cit.*, p. 89, nº 87. PÉREZ RODRÍGUEZ, J.M. y GILLANI, G., “Nuevas aportaciones epigráficas sobre el tramo Augustobriga - Numantia de la vía XXVII del Itinerario de Antonino”, *BSAA.*, LXII, 1996, pp. 191-192. HEp. 7, 2001, 928.

10.

Imp(erator) Caesar / diui Traiani / parthici fil(ius) / diui Nervae / nepo[s] Traianus / Hadrianus Aug(ustus) / po[nt]i[f]e[x] maxim(us) / tr[ibun]ic(ia) potestate [...] / [co(n)s(ul) ... p(ater) p(atriciae)] / [...]

Cronología: 130-135 d.C.

Lugar de hallazgo: Valencia.

Vía: II (*Item ab Arelato Narbone, inde Tarracone, Carthagine Spartaria, Castulone...*).

Bibliografía: FITA., F., “Antigüedades romanas de Valencia”, *BRAH.*, III, 1883, pp. 51-53. CIL II, 4949, 6238. ILER 1982. TARRADEL, M., “Nuevo miliario de Chilches y notas sobre vías romanas y toponimia”, *PLAV.*, 9, 1973, pp. 92-93. MOROTE, J.G., “El trazado de la Vía Augusta desde Tarracone a Carthagine Spartaria. Una aproximación a su estudio”, *Saguntum*, 14, 1979, pp. 149-150. ARASA i GIL, F., “Los miliarios de la Vía Augusta en el País Valenciano”, *Red Viaria de la Hispania Romana*, Zaragoza, 1990, p. 24. LOSTAL PROS, J., *Los miliarios...*, *op. cit.*, pp. 83-84, nº 81.

11.

[Imp(erator) Caes(ar) diui] / [Traiani parthici f(ilius)] / di[ui] Neruae ne] / pos Trai[anus] / Hadrian[us Aug(ustus)] / pont(ifex) m[ax(imus) trib(unicia)] / pot(estate) XV[...co(n)s(ul) III p(ater) p(atriciae)] / re[stitutit?]

Cronología: 130-135 d.C.

Lugar de hallazgo: El Castillejo. Saelices (Segobriga).

Vía: Rav. 313.

Bibliografía: ALMAGRO BASCH, M., *Segóbriga. Ciudad celtibérica y romana. Guía de las excavaciones y Museo*, Madrid, 1975, nº 4. PALOMERO PLAZA, S., “Las vías romanas de Segobriga y su contexto en las vías romanas de la actual provincia de Cuenca”, *Homenaje al Prof. Martín Almagro Basch*, III, 1983, p. 252. ALMAGRO BASCH, M., *Segobriga II, EAE.*, 127, 1984, p. 78. ALMAGRO BASCH, M., *Segóbriga. Ciudad celtibérica y romana. Guía de las excavaciones y Museo*, Madrid, 1986, p. 25. PALOMERO PLAZA, S., *Las vías romanas en la provincia de Cuenca, Cuenca*, 1987, p. 78. HEp. 1, 1989, nº 314. LOSTAL PROS, J., *Los miliarios...*, *op. cit.*, pp. 91-92, nº 89.

12.

[I]mp(erator) Caes(ar) diui / Traiani parthici fil(ius) / diui Ne[rvae] n(epos)
T[r]aian(us) / Hadrianus Aug(ustus) pon(tifex) / max(imus) tri[b(unicia)
pot(estate) XV...] co(n)s(ul) III/refecit / a Clunia m(ilia) p(assuum) [XXX]IIII⁹³.

Cronología: 130-135 d.C.

Lugar de hallazgo: Tordomar.

Vía: De la XXVII (*Item ab Asturica per Cantabria Caesaraugusta*) [Clunia] a la I / XXXII / XXXIV.

Bibliografía: FITA, F., “Miliarios inéditos de Tordomar”, *BRAH.*, LIV, 1909, pp. 323-324, n° 2. DÍEZ SANJURJO, M., De Clunia a Intercatia según el Itinerario de Antonino”, *Rev. Cast.* 1917, p. 5. HERGUETA, D., “Antigua Geografía Burgalesa (Observaciones a un trabajo del Señor Sánchez Albornoz)”, *BIFG.*, IX, 32, 1930, p. 82. ABÁSOLO ÁLVAREZ, J. A., *Comunicaciones de la época romana en la provincia de Burgos*, Burgos, 1975, pp.68-69 y 175-176. ABÁSOLO ÁLVAREZ, J.A., *Las vías romanas de Clunia*, Burgos, 1978, pp. 17-19. MAÑANES, T. y SOLANA, J.M^a, “La política edilicia...”, *op. cit.*, pp. 131-132, n° 60. ABÁSOLO ÁLVAREZ, J.A., “Epoca romana”, en *Historia de Burgos*, Burgos, 1985, p. 328. MAÑANES, T. y SOLANA, J.M^a, *Ciudades y vías...*, *op. cit.*, pp. 182-183, n° 60. LOSTAL PROS, J., *Los miliarios...*, *op. cit.*, pp. 89-91, n° 88. HÉp. 5, 1995, 149. CRESPO, S. y ALONSO, M^a.A., *Corpus de Inscripciones romanas de la provincia de Burgos*, Valladolid, 2000, p. 265, n° 581.

13.

Im[p(erator) Caes]ar [diui] / [Traiani p]arti[ci f]ilius] / [diui Neruae] nepo[s] / Trai(anus) H[ad]reanus (sic) / Au[g(ustus) pont(ifex) m]ax(imus) tri(unicia) po[t(estate)] / X[VI] c[o(n)s(ul) III p(ater) p(atriae)] a[b Augustobriga) m(ilia) p(assuum) XIII]

*Cronología:*131-132 d.C.

Lugar de hallazgo: Arancón.

Vía: XXVII (*Item ab Asturica per Cantabria Caesaraugusta*).

Bibliografía: PÉREZ RODRÍGUEZ, J.M. y GILLANI, G., “Nuevas aportaciones epigráficas sobre el tramo *Augustobriga-Numantia...*, *op. cit.*, pp. 187-192 (191). CRESPO, S. y ALONSO, M^a.A., *Auctarium a los corpora de epigrafía romana del territorio de Castilla y León*, Valladolid, 2000, p. 99, N-230. HÉp. 7, 2001, 936.

⁹³ L. Prost transcribe IIII.

14.

Imp(erator) Caes[ar] / diui Tr[aiani parthici f(ilius) diui] / Ner(uae) nepos
[Tra]ia[nus] / [Hadrianus Aug(ustus) pont(ifex) / [max(imus) trib(unicia)
pot(estate) XVI / [co(n)s(ul) III] pater p(atriciae) [ab Augus(tobriga)] / [m(ilia)
p(assuum) X...]

Cronología: 131-132 d.C.

Lugar de hallazgo: Arancón.

Vía: XXVII (*Item ab Asturica per Cantabria Caesaraugusta*).

Bibliografía: PÉREZ RODRÍGUEZ, J.M. y GILLANI, G., “Nuevas aportaciones epigráficas sobre el tramo *Augustobriga-Numantia...*”, *op. cit.*, pp. 187-192 (197). CRESPO, S. y ALONSO, M^a.A., *Auctarium...*, *op. cit.*, p. 99, n^o N-232. HEP. 7, 2001, 939.

15.

[Imp(eratori) Caes(ari) d]iui T[raiani parthici f(ilio) / diui Ner]uae [nep(oti)
Tra(iano) Hadriano] / [Aug(usto) / pont]ifici [max(imo)] / [trib(unicia) potest(ate)
XVII / c]o(n)s(uli) III [p(atri) p(atriciae) / a Bracara Aug(usta) m(ilia) p(assuum)] LI

Cronología: 132-133 d.C.

Lugar de hallazgo: Iglesia de Santa Comba de Bande, Bande.

Vía: *Bracara - Lucus Augusti*.

Bibliografía: RIVAS FERNÁNDEZ, J.C., “Addenda al catálogo y estudio de los miliarios orensanos”, *BAur.*, IV, 1974, pp. 106-107, n^o 5. RODRÍGUEZ COLMENERO, A., *La red viaria del sudeste de Galicia*, Valladolid, 1976, p. 107, n^o 24. RODRÍGUEZ COLMENERO, A., *Galicia meridiona romana*, Deusto, 1977, p. 392, n^o 31. TRANOY, A., *La Galice Romaine: Recherches sur le nord-ouest de la péninsule Ibérique dans l'Antiquité*, Paris, 1981, p. 209, n^o 78. RODRÍGUEZ COLMENERO, A., *Aquae Flauiae(1)...*, *op. cit.*, p. 446, n^o 336. RODRÍGUEZ COLMENERO, A., *Aquae Flauiae(2)...*, *op. cit.*, p. 347, n^o 458.

16.

[Imp(eratori) Caes(ari)] diui Traiani [parth / ici f(ilio)] diui Nervae [nep(oti) /
Traiano] Hadriano [Aug(usto) / pontif(ici)] max(imo) trib(unicia) p[ot(estate)
XVII]/[co(n)s(uli)] III? p(atri) p(atriciae) / [a Brac]ara m(ilia) p(assuum) LX[VI]

Cronología: 132-133 d.C.

Lugar de hallazgo: Congosta da fonte Carballa, SO de Vilar dos Santos.

Vía: XVIII (*Item alio itinere a Bracara Asturica*).

Bibliografía: RIVAS FERNÁNDEZ, J.C., “Addenda al catálogo y estudio...”, *op. cit.*, pp. 108-109, n^o 6. TRANOY, A., *La Galice Romaine...*, *op. cit.*, p. 209, n^o 79.

17.

Imp(eratori) Caes(ari) / diui Traiani / parthici f(ilio) diui Neruae n[epo] / ti Traiano Hadriano / Aug(usto) pontif(ici) max(imo) trib(unicia) pot(estate) / XVII co(n)s(uli) III p(atri) p(atriciae) a Bracara / m(ilia) p(assuum) LXXIV

Cronología: 132-133 d.C.

Lugar de hallazgo: Entre Bobadela de Pinta y la Aldea de Busteliño, en Junqueira de Ambia, Orense.

Vía: XVIII (*Item alio itinere a Bracara Asturica*).

Bibliografía: CIL II, 4860. VÁZQUEZ NÚÑEZ, A., “La epigrafía latina de la provincia de Orense”, *BCMO.*, I, 1898, p. 68. OSABA, B., “Museo arqueológico de Orense”, *MMA.*, IX-X, 1948-1949, p. 106, nº 2. ESTEFANÍA ÁLVAREZ, M^a.D.N., “Vías romanas de Galicia”, *Zephyrus*, XI, 1960, pp. 21 y 68 nº 51. LORENZO, J.; D’ORS, A. y BOUZA BREY, F., *Inscripciones romanas de Galicia IV. Provincia de Orense*, Santiago, 1968, p. 40, nº 15. ILER 1827. RIVAS FERNÁNDEZ, J.C., “Addenda al catálogo y estudio...”, *op. cit.*, pp. 110-111, nº 7. CAAMAÑO GESTO, J.M., “Aportaciones al estudio de los miliarios del tramo orensano de la vía XVIII”, *BAur.*, VI, 1976, p. 127. RODRÍGUEZ COLMENERO, A., *La red viaria...*, *op. cit.*, p. 104, nº 5. RODRÍGUEZ COLMENERO, A., *Galicia meridional...*, *op. cit.*, p. 389, nº 12. TRANOY, A., *La Galice Romaine...*, *op. cit.*, p. 209, nº 88. RODRÍGUEZ COLMENERO, A., *Aquae Flaviae (1)...*, *op. cit.*, p. 448-449, nº 337. RODRÍGUEZ COLMENERO, A., *Aquae Flaviae (2)...*, *op. cit.*, p. 348, nº 460.

18.

Imp(eratori) [Caes(ari) diui Traiani Parth(ici) f(ilio) diui Neru[ae nep(oti)] Traiano [Hadriano Aug(usto)] / [pont(ifici) max(imo) trib(unicia) pot(estate) XVII co(n)s(uli) III Asturica Aug(usta) m(ilia) p(assuum)]X[C]III

Cronología: 132-133 d.C.

Lugar de hallazgo: Codos de Larouco, Puebla de Trives.

Vía: XVIII (*Item alio itinere a Bracara Asturica*).

Bibliografía: BARROS SILVELO, R., “Nota de monedas y miliarios de Galicia informe inédito enviado a la Real Academia de la Historia” Carpeta 9/7965/4 el 22 de marzo de 1864. CIL II, 4855. ESTEFANÍA ÁLVAREZ, M^a.N., “Vías romanas...”, *op. cit.*, pp. 76, nº 154. LORENZO, J.; D’ORS, A. y BOUZA BREY, F., *Inscripciones Romanas de Galicia IV. Provincia de Orense...*, *op. cit.*, p. 42, nº 16. RIVAS FERNÁNDEZ, J.C., “Addenda al catálogo y estudio...”, *op. cit.*, p. 136, nº 32. CAAMAÑO GESTO, J.M., “Aportaciones al estudio de la vía XVIII: los Codos del Larouco y el puente romano sobre el río Bibey”, *BSAA.*, XL, 1979, p. 127. CAAMAÑO GESTO, J.M., “Aportaciones al estudio...”, *op. cit.*, p. 210. TRANOY, A., *La Galice Romaine...*, *op. cit.*, p. 210, nº 101. RODRÍGUEZ COLMENERO, A., *Aquae Flaviae (1)...*, *op. cit.*, p. 449, nº 341. FERRER SIERRA, S. y RODRÍGUEZ COLMENERO, A., “La via nova romana (XVIII del Itinerario de Antonino). Bases de partida para su investigación”, *Larouco*, 3, 2001, pp. 105-106, n. 49.

19.

[Imp(erator) Ces(ar) di] / ui Trai(ani) p[art(hici) f(ilius)] / diui Ner(uae) nep(os)
Tra[i(anus)] Hadrianus / Aug(ustus) pon(tifex) max(imus) / tri(bunicia) pot(estate)
XVII / co(n)s(ul) III p(ater) p(atriciae) ab An(delone) / m(ilia) p(assuum) III

Cronología: 132-133 d.C.

Lugar de hallazgo: Oteiza de la Solana (Navarra).

Vía: De la I (*De Italia in Hispanias...ad Leg. VII*) a la Rav. 309.

Bibliografía: JIMENO, J.M., “Caminos romanos de Sangüesa a la Solana de Navarra”, *EME.*, 12, 1966, 310-311. ARCE, J., “Nuevo miliario del emperador Adriano hallado en Navarra”, *PV.*, 35, 134-135, 1974, pp. 55-58. AE 1974, 412. AGUAROD, M.C. y LOSTAL PROS, J., “La vía romana de las Cinco Villas”, *Caesaraugusta*, 55-56, 1982, p. 203. GARCÍA GAINZA, M.C., *et alii*, *Catálogo monumental de Navarra. Merindad de Tudela. Merindad de Estella*, Pamplona. 1980-1983, pp. 436-437. LOSTAL PROS, J., *Los miliarios...*, *op. cit.*, pp. 88-89, nº 86. HEP. 5, 1995, 632.

20.

Imp(eratori) Caesari Traiano Ha(driano) Aug(usto) pont(ifici) max(imo) /
trib(unicia) pot(estate) co(n)s(uli) III p(atri) p(atriciae) a/ Bracara Au[g(usta)]
m(ilia) p(assuum) VIII

Cronología: 133-134 d.C.

Lugar de hallazgo: Vila Nova de Famalicão.

Vía: XVI (*Item ab Olisippone Bracaram Augustam*).

Bibliografía: CIL II, 4737. ILER 1847. TRANOY, A., *La Galice Romaine...*, *op. cit.*, p. 207, nº 4. ALARCÃO, J. de, *Roman Portugal*, Warminster, 1988, p. 17, 1/293.

21.

[Imp(eratori) Caesari] / Traiano [Hadriano] / [Aug(usto)] / [pontif(ici) max(imo)] /
[trib(unicia) potest(ate) XVIII] / [co(n)s(uli) III p(atri) p(atriciae)] / [a Bracara] /
[m(ilia) p(assuum) X...]

Cronología: 133 - 134 d.C.

Lugar de hallazgo: Vila Nova de Famalicão.

Vía: XVI (*Item ab Olisippone Bracaram Augustam*).

Bibliografía: CIL II, 4739. TRANOY, A., *La Galice Romaine...*, *op. cit.*, p. 207, nº 6. ALARCÃO, J. de, *Roman Portugal...*, *op. cit.*, p. 17, 1/293.

22.

Imp(eratori) Caesari / Traiano Hadriano / Aug(usto) / pontif(ici) max(imo) / trib(unicia) potest(ate) XVIII / co(n)s(uli) III p(atri) p(atriciae) / a Bracara / m(ilia) p(assuum) XII

Cronología: 133-134 d.C.

Lugar de hallazgo: Vila Nova de Famalicão.

Vía: XVI (*Item ab Olisippone Bracaram Augustam*).

Bibliografía: CIL II, 4738. ILER 1848. TRANOY, A., *La Galice Romaine...*, *op. cit.*, p. 207, nº 5. ALARCÃO, J. de, *Roman Portugal...*, *op. cit.*, p. 17, 1/293.

23.

Imp(eratori) Caesari / Traiano Hadriano / Aug(usto) / pont(ifici) max(imo) / tribuni[ci]a potest(ate) XVIII / co(n)s(uli) III p(atri) p(atriciae) / a Bracara Aug(usta) / [m(ilia) p(assuum)...]

Cronología: 133-134 d.C.

Lugar de hallazgo: Jardim do Quinta do Paiço, Alvarelhos, Santo Tirso. A tres leguas de Porto.

Vía: XVI (*Item ab Olisippone Bracaram Augustam*).

Bibliografía: CIL II, 4736. CAPELA, M., *Miliarios do conventus Bracaraugustanus em Portugal*, Braga, 1895, pp. 132-133, nº 28. FAYA SANTAREM, C., “Inscrições romanas do Concelho de Santo Tirso”, *BCCST.*, V, 1, 1956, pp. 61-72. ILER 1849. TRANOY, A., *La Galice Romaine...*, *op. cit.*, p. 207, nº 2. ALARCÃO, J. de, *Roman Portugal...*, *op. cit.*, p. 19, 1/351.

24.

Imp(eratori) Caesari / Traiano Hadriano / Aug(usto) / pont(ifici) max(imo) / tribuni[ci]a potest(ate) XVIII / co(n)s(uli) III p(atri) p(atriciae) / [a Bracara / m(ilia) p(assuum) XVII..]

Cronología: 133-134 d.C.

Lugar de hallazgo: San Mamede de Infesta, Matosinhos.

Vía: XVI (*Item ab Olisippone Bracaram Augustam*).

Bibliografía: CIL II 4735. ILER 1846. TRANOY, A., *La Galice Romaine...*, *op. cit.*, p. 207, nº 1. ALARCÃO, J. de, *Roman Portugal...*, *op. cit.*, p. 23-24, 1/399.

25.

[Imp(eratori) Caes(ari)] / [Traiano Had]riano / Aug(usto) / [pont(ifici)] max(imo) / trib(unicia) p(otestate) XIIII / co(n)s(uli) III p(atri) p(atricae) / a Bracaraug(usta) / Asturicam / m(ilia) p(assuum) CCXLV ?

Cronología: 133-134 d.C.

Lugar de hallazgo: Santa Ana, Carvalheiras. Braga.

Vía: XVII (*Item a Bracara Asturicam*).

Bibliografía: CONTADOR DE ARGOTE, J., *Memorias eclesiásticas do Arzobispado de Braga*, Lisboa, 1732, III, 17. CIL II, 4747. TRANOY, A., *La Galice Romaine...*, *op. cit.*, p. 207, nº 8. CARVALHO DA SILVA, A., “Elementos sobre a vía romana da Jeira”, *Minia*, V, 1997, pp. 71 y ss. FERRER SIERRA, F. RODRIGUEZ COLMENERO, A., “La vía nova romana...”, *op. cit.*, pp. 95-96 y 105.

26.

Imp(eratori) Caesari / Traiano Hadria[no] / Aug(usto) / pontif(ici) max(imo) / trib(unicia) potes(tate) XVIII / co(n)s(uli) III p(atri) p(atricae) / a Bracara Aug(usta) / m(ilia) p(assuum) XIII

Cronología: 133-134 d.C.

Lugar de hallazgo: Paseo das Carvalheiras, Braga.

Vía: XVII (*Item a Bracara Asturicam*).

Bibliografía: CIL II, 4752. CAPELA, M., *Miliários do conventus Bracaraugustanus...*, *op. cit.*, p. 127, nº 21. ILER 1850. D’ALMEIRIM, Z., *Os marcos miliários de Bracara Augusta*, Sá da Bandeira, 1942, nº 11. CAAMAÑO GESTO, J.M., “Aportaciones al estudio...”, *op. cit.*, p. 128. TRANOY, A., *La Galice Romaine...*, *op. cit.*, p. 207, nº 17.

27.

Im[p(erator) Caes(ar)] / diui Traia[ni parthici] / f(ilius) diui Ne[ruae] n(epos) / [Traianus Hadrianus Aug(ustus) pont(ifex) max(imus)] tr[ib(unicia) p(otestate)] / XIIII co(n)s(uli) / m(ilia) p(assuum) XX

Cronología: 133-134 d.C.

Lugar de hallazgo: Babe, próximo a Bragança.

Vía: XVII (*Item a Bracara Asturicam*).

Bibliografía: PEREIRA LOPO, A., “Vestigios arqueológicos de Babe”, *AP.*, IV, 1898, p. 341. EE IX, 416. GÓMEZ MORENO, M., *Catálogo Monumental de España. Provincia de Zamora*, Madrid, 1927, p. 57. BARRADAS ANTUNES, L., “Vías romanas...” *op. cit.*, D-6. TRANOY, A., *La Galice Romaine...*, *op. cit.*, p. 208, nº 49. PIRES DE OLIVEIRA, E., “Noticias arqueológicas do Distrito de Bragança extraídas do Jornal Comercio do Minho, *Brigantia*, II, 2-3, 1982, p. 250. MAÑANES, T. y SOLANA,

J.M^a, “La política edilicia viaria...”, *op. cit.*, pp. 89, n° 6. MAÑANES, T. y SOLANA, J.M^a, *Ciudades y vías...*, *op. cit.*, pp. 140, n° 6. GÓMEZ SANTA CRUZ, J., *La Meseta superior...*, *op. cit.*, p. 283, n° 15.

28.

[Imp(eratori) Caes(ari) diui Tra(i)ani] p[arthici] f(ilio) [diui Neruae nepos Traiano Hadriano] Aug(usto) [p(atri) p(atriciae) pont(ifici)] max(imo) / [trib(unicia)] potest(ate) XIIIX / co(n)s(uli) III / [a] Bracar[a] / [m(ilia) p(assuum)]XXII

Cronología: 133-134 d.C.

Lugar de hallazgo: Felgueiras, Chamoim, Terras de Bouro.

Vía: XVIII (*Item alio itinere a Bracara Asturica*).

Bibliografía: CIL II, 4806. CAPELA, M., *Miliários do Conventus Bracaraugustanus...*, *op. cit.*, 128-129, n° 23. EE VIII, 229. TRANOY, A., *La Galice Romaine...*, *op. cit.*, p. 209, n° 59. ALARCÃO, J. de, *Roman Portugal...*, *op. cit.*, p. 5, 1/95.

29.

Imp(eratori) Caes(ari) / Traiano Hadriano / Aug(usto) / pont(ifici) max(imo) / trib(unicia) potest(ate) [XIIIX] / co(n)s(uli) IIII p(atri) p(atriciae) / a Bracara / m(ilia) p(assuum) XXX

Cronología: 133-134 d.C.

Lugar de hallazgo: Veiga de San João, Campo de Gerez.

Vía: XVIII (*Item alio itinere a Bracara Asturica*).

Bibliografía: BARROS SILVELO, R., *Antigüedades de Galicia*, La Coruña, 1875, p. 151. CIL II, 6220. TRANOY, A., *La Galice Romaine...*, *op. cit.*, p. 209, n° 63.

30

Imp(eratori) Caesari / Traiano Hadriano / Aug(usto) / pont(ifici) max(imo) / trib(unicia) potest(ate) XIIIX / co(n)s(uli) III p(atri) p(atriciae) / a Bracara / m(ilia) p(assuum) XXXI

Cronología: 133-134 d.C.

Lugar de hallazgo: Bico da Geira. Campo de Gerez, Campo da Veiga, Terras de Bouro.

Vía: XVIII (*Item alio itinere a Bracara Asturica*).

Bibliografía: CIL II, 4821. CAPELA, M., *Miliários do Conventus Bracaraugustanus...*, *op. cit.*, pp.129-130, n° 24. ILER 1826. TRANOY, A., *La Galice Romaine...*, *op. cit.*, p. 209, n° 64. ALARCÃO, J. de, *Roman Portugal...*, *op. cit.*, p. 5, 1/84.

31.

Imp(eratori) Caesar(i) / Tra[i]ano Hadr[iano] / Aug(usto) / pont(ifici) max(imo) / trib(unicia) potest(ate) XIIII / co(n)s(uli) III p(atri) p(atriciae) / a Bracara m(ilia) p(assuum) XXXII

Cronología: 133-134 d.C.

Lugar de hallazgo: Volta do Côvo, Campo do Gerêz, Terras de Bouro.

Vía: XVIII (*Item alio itinere a Bracara Asturica*).

Bibliografía: CIL II, 4825. CAPELA, M., *Miliários do Conventus Bracaraugustanus...*, *op. cit.*, p. 130, nº 25. EE VIII, 233. TRANOY, A., *La Galice Romaine...*, *op. cit.*, p. 209, nº 65. ALARCÃO, J. de, *Roman Portugal...*, *op. cit.*, p. 5, 1/99.

32.

[Imp(eratori) Caes(ari)] Traiano [Hadriano Aug(usto) pont(ifici) max(imo) trib(unicia) pot(estate) XVIII? co(n)s(uli) III] a Brac[ara] m(ilia) p(assuum) XXXIII

Cronología: 133-134 d.C.⁹⁴.

Lugar de hallazgo: Portela do Homem.

Vía: XVIII (*Item alio itinere a Bracara Asturica*).

Bibliografía: CIL II, 4839. CAPELA, M., *Miliários do Conventus Bracaraugustanus...*, *op. cit.*, p. 131, nº 26. VÁZQUEZ NÚÑEZ, A., “La epigrafía latina de la provincia de Orense...”, *op. cit.*, p. 68. LORENZO, J.; D’ORS, A. y BOUZA BREY, F., *Inscripciones romanas de Galicia IV. Provincia de Orense...*, *op. cit.*, p. 40, nº 11. RODRÍGUEZ COLMENERO, A., *La red viaria...*, *op. cit.*, p. 104, nº 1. RODRÍGUEZ COLMENERO, A., *Galicia meridional...*, *op. cit.*, p. 389, nº 8. TRANOY, A., *La Galice Romaine...*, *op. cit.*, p. 209, nº 67. ALARCÃO, J. de, *Roman Portugal...*, *op. cit.*, p. 5, 1/96.

33.

Imp(eratori) Caesar(i) / Traiano Hadriano / Aug(usto) pont(ifici) max(imo) / trib(unicia) potest(ate) XVIII / co(n)s(uli) IIII p(atri) p(atriciae) / a Bracara m(ilia) p(assuum) XXXV

Cronología: 133-134 d.C.

Lugar de hallazgo: Lama do Picón, Torneiros.

Vía: XVIII (*Item alio itinere a Bracara Asturica*).

Bibliografía: CIL II, 4841. CAPELA, M., *Miliários do Conventus Bracaraugustanus...*, *op. cit.*, p. 131, 27. EE VIII, 467. VÁZQUEZ NÚÑEZ, A., “La epigrafía lati-

⁹⁴ SOLANA SÁINZ, J.M. y SAGREDO SAN EUSTAQUIO, L., “La Política edilicia en Hispania durante el reinado de Trajano”, *HAnt.*, XXVI, 2002, pp. 75, nº 28.

na...”, *op. cit.*, p. 77, nº 8. ESTEFANÍA ÁLVAREZ, M^a.N., “Vías romanas...”, *op. cit.*, p. 79, nº 182. HAEP., 12-16, 1961-1965, p. 43, nº 2.147. LORENZO, J.; D’ORS, A. y BOUZA BREY, F., *Inscripciones romanas de Galicia IV. Provincia de Orense...*, *op. cit.*, p. 40, nº 12. ILER 1821. RIVAS FERNÁNDEZ, J.C., “Addenda al catálogo y estudio...”, *op. cit.*, pp. 132-133, nº 54. RODRÍGUEZ COLMENERO, A., *La red viaria...*, *op. cit.*, p. 104, nº 2. CAAMAÑO GESTO, J.M., “Aportaciones al estudio...”, *op. cit.*, p. 127. RODRÍGUEZ COLMENERO, A., *Galicia meridional...*, *op. cit.*, p. 389, nº 9. TRANOY, A., *La Galice Romaine...*, *op. cit.*, p. 209, nº 69. ALARCÃO, J. de, *Roman Portugal...*, *op. cvit.*, p. 5, 1/96. RODRÍGUEZ COLMENERO, A., *Aquae Flaviae (1)...*, *op. cit.*, p. 449, nº 338. RODRÍGUEZ COLMENERO, A., *Aquae Flaviae (2)...*, *op. cit.*, pp. 346-347, nº 457.

34.

Imp(eratori) Cae[s(ari)] / Tra[iano Hadr]jiano Aug(usto) / pont(ifici) max(imo) / trib(unicia) pot(estate) XVIII [co(n)s(uli) III] p(atri) p(atriciae) / a Bracara Aug(usta) m(ilia) p(assuum) XXXVIII

Cronología: 133-134 d.C.

Lugar de hallazgo: Los Baños, Río Caldo.

Vía: XVIII (*Item alio itinere a Bracara Asturica*).

Bibliografía: CEÁN BERMÚDEZ, J.A., *Sumario de las antigüedades romanas que hay en España*, Madrid, 1832, pp. 216, CIL II, 4849. VÁZQUEZ NÚÑEZ, A., “La epigrafía latina...”, *op. cit.*, p. 82, nº 17. ESTEFANÍA ÁLVAREZ, M^a.N., “Vías romanas...”, *op. cit.*, p. 89, nº 285. HAEP., 12-16, 1961-1965, p. 43, nº 2.149. LORENZO, J.; D’ORS, A. y BOUZA BREY, F., *Inscripciones romanas de Galicia IV. Provincia de Orense...*, *op. cit.*, p. 41, nº 13. RODRÍGUEZ COLMENERO, A., *La red viaria...*, *op. cit.*, p. 104, nº 3. CAAMAÑO GESTO, J.M., “Aportaciones al estudio...”, *op. cit.*, p. 127. RODRÍGUEZ COLMENERO, A., *Galicia meridional...*, *op. cit.*, p. 389, nº 10. TRANOY, A., *La Galice Romaine...*, *op. cit.*, p. 209, nº 74. RODRÍGUEZ COLMENERO, A., *Aquae Flaviae(1)...*, *op. cit.*, p. 449, nº 339.

35.

[Imp(eratori) Caes(ari) di]ui Traiani / [parthici f(ilio)] diui Nerua[e n]ep / o(ti) [Traiano] Hadriano / [Aug(usto) p(atri) p(atriciae)] / [pont(ifici)] [m]ax(imo) / [t]ri[b(unicia)] potes[t(ate) XII]X / c[o(n)s(uli) III] p(atri) p(atriciae) / [a B]ra(cara) / [m(ilia) p(assuum) LXV...]

Cronología: 133-134 d.C.

Lugar de hallazgo: Vilar de Santos. Fonte Carballa.

Vía: XVIII (*Item alio itinere a Bracara Asturica*).

Bibliografía: CIL II, 4857. VÁZQUEZ NÚÑEZ, A., “La epigrafía latina...”, *op. cit.*, p. 99, nº 24. ESTEFANÍA ÁLVAREZ, M^a.N., “Vías romanas...”, *op. cit.*, p. 98, nº 392.

LORENZO FERNÁNDEZ, J.; D'ORS, A. y BOUZA BREY, F., *Inscripciones Romanas de Galicia. IV Provincia de Orense...*, *op. cit.*, p. 41, nº 14. RIVAS FERNÁNDEZ, J.C., “Addenda al catálogo y estudio...”, *op. cit.*, p. 139, nº 39. CAAMAÑO GESTO, J.M., “Aportaciones al estudio...”, *op. cit.*, p. 127. RODRÍGUEZ COLMENERO, A., *La red viaria...*, *op. cit.*, p. 104, nº 4. RODRÍGUEZ COLMENERO, A., *Galicia meridional...*, *op. cit.*, p. 389, nº 11. TRANOY, A., *La Galice Romaine...*, *op. cit.*, p. 209, nº 85. RODRÍGUEZ COLMENERO, A., *Aquae Flaviae (I)...*, *op. cit.*, p. 449, nº 340.

36.

Imp(eratori) Caes(ari) Traiano Hadriano Aug(usto) pontif(ici) max(imo) trib(unicia) potest(ate) [XIIIX] co(n)s(uli) [III] p(atri) p(atriciae) a Bracara m(ilia) p(assuum) LXVIII

Cronología: 133-134 d.C.

Lugar de hallazgo: Couso de Limia, Sandiás, Orense.

Vía: XVIII (*Item alio itinere a Bracara Asturica*).

Bibliografía: ESTEFANÍA ÁLVAREZ, M^a.N., “Vías romanas...”, *op. cit.*, p. 72, nº 100. RIVAS FERNÁNDEZ, J.C., “Addenda al catálogo y estudio...”, *op. cit.*, p. 139, nº 41. TRANOY, A., *La Galice Romaine...*, *op. cit.*, p. 209, nº 87.

37.

Imp(eratori) Caes(ari) Traiano Hadriano / Aug(usto) ponti]f(ici) m(aximo) [trib(unicia)] [po]est(ate) XVIII co(n)s(uli) III p(atri) p(atriciae) a Bracara Augusta]

Cronología: 133-134 d.C.

Lugar de hallazgo: Valle de San Cosmade. Vila Nova de Famalicão.

Vía: XIX (*Item a Bracara Asturicam*).

Bibliografía: CIL II, 4867. ILER 1823. BROCHADO ALMEIDA, C.A., “A rede viária do Conventus Bracaraugustanus. Vía Bracara-Asturicam quarta”, *Minia*, II, 3, 1979, pp. 105-106. TRANOY, A., *La Galice Romaine...*, *op. cit.*, p. 210, nº 113. ALARCÃO, J. de, *Roman Portugal...*, *op. cit.*, p. 17, 1/290.

38.

Imp(eratori) Caes(ari) Traiano / Hadriano Aug(usto) / pontif(ici) max(imo) / trib(unicia) pot(estate) XVIII / co(n)s(uli) III a Braca(ra) / Aug(usta) m(ilia) p(assuum) XX

Cronología: 133-134 d.C.

Lugar de hallazgo: Quinta de Antepaço, Santa Marinha de Arcoçelo, Ponte de Lima, Viana do Castelo. (Alémdaponte).

Vía: XIX (*Item a Bracara Asturicam*).

Bibliografía: CIL II, 4871. CAPELA, M., *Miliários do Conventus Bracaraugustanus...*, *op. cit.*, p. 128, nº 22. ILER 1825. BROCHADO ALMEIDA, C.A., “A rede viária...”, *op. cit.*, p. 145, nº 2. DOS SANTOS, L., “Miliarios inéditos da via romana de Braga a Tuy”, *AAM.*, XXIV, 4, 1979, p. 7. TRANOY, A., *La Galice Romaine...*, *op. cit.*, p. 210, nº 116. ROSA DE ARAÚJO, J., “Os miliários da estrada romana de Braga a Tuy”, *DB.*, V, 9, 1982, pp.190-191. ALARCÃO, J. de, *Roman Portugal...*, *op. cit.*, p. 4, 1/73.

39.

Imp(eratori) Caesari / Tra[ia]no / Hadriano Au[g(usto)] / pontif(ici) max(imo) / trib(unicia) potest(ate) [XVI]II / co(n)s(uli) III p(atri) p(atriae) / a Tu[de] / m(ilia) p(assuum) XVII[I]

Cronología: 133-134 d.C.

Vía: XIX (*Item a Bracara Asturicam*).

Lugar de hallazgo: Saxamonde, Redondela.

Bibliografía: CIL II, 6232. EE IX, 418. FILGUEIRA VALVERDE, J. y D'ORS, A., *Inscripciones romanas de Galicia III. Museo de Pontevedra*, Santiago, 1955, p. 18, nº 3. FILGUEIRA VALVERDE, J. y GARCÍA ALEN, A., “Carta arqueológica de la provincia de de Pontevedra”, *MP.*, VIII, 1954-1956, p. 192. ESTEFANÍA ÁLVAREZ, Mª N., “Vías romanas...”, *op. cit.*, p. 90, nº 304. HAEp., 12-16, 1961-1965, p. 44, nº 2.161. ILER 1885. TRANOY, A., *La Galice Romaine...*, *op. cit.*, p. 210, nº 123. PIRES de OLIVEIRA, E., “Noticias arqueológicas do Distrito de Bragança extraídas do Jornal Comercio do Minho (1872-1921)”, *Brigantia*, II, 2-3, 1982, p. 255. SOTO LÓPEZ, A., VIDAL VILLAVARDE, M., “Encol do miliario de Vilar (Pontevedra)”, *BAur.*, XIII, 1983, pp. 173-176. ÁLVAREZ ASOREY, R., “El límite oceánico de separación entre el Convento Lucensis y el Bracarensis a partir del estudio de los miliarios de la vía XIX del Itinerario de Antonino”, *Larouco*, 3, 2001, p. 172, n. 31.

40.

Imp(erator) Caes(ar) diui [Traiani] / parthici f(ilius) diui N[eruae] nepos Traianus Hadrianus Aug(ustus) p(ater) p(atriae) pont(ifex) max(imus) trib(unicia) pot(estate) XVIII co(n)s(ul) III a L(uco) Aug(usti) m(ilia) p(assuum)]

Cronología: 133-134 d.C.

Lugar de hallazgo: San Pedro de Arxemil, O Corgo.

Vía: XIX (*Item a Bracara Asturicam*).

Bibliografía: ARIAS VILAS, F., “Dous miliarios do tramo viario Lucus-Timalino”, *Bol.Aur.*, VI, 1976, pp. 97-105. ARIAS, F.; LE ROUX, P. y TRANOY, A., *Inscriptions Romaines de la Province de Lugo*, París, 1979, p. 107, nº 94. TRANOY, A., *La Galice Romaine...*, *op. cit.*, p. 210, nº 130. CAAMAÑO, J.M. y NAVEIRO, J., “Aportaciones al estudio de la red viaria romana de la provincia de La Coruña”, *Finis Terrae*.

Estudios en lembranza do Prof. Dr. Alberto Balil, Santiago de Compostela, 1992, p. 207. ALVAREZ ASOREY, R., “El límite oceánico de separación...”, *op. cit.*, p. 172, n. 32.

41.

[Imp(erator) Caes(ar) diui Traiani parthici fil(ius) diui Neruae nepos] Traianus Ha[d] / rianus Aug(ustus) p(ater) p(atriciae) po / nt(ifex) max(imus) trib(unicia) pot(estate) XVIII co(n)s(ul) III / a L(uco) Aug(usti) m(ilia) p(assum) LXXXXV

Cronología: 133-134 d.C.

Lugar de hallazgo: Almuiña, cerca de Pontevedra.

Vía: XIX (*Item a Bracara Asturicam*).

Bibliografía: CIL II, 4877, 6230. FITA, F. y FERNÁNDEZ GUERRA, L., *Recuerdos de un viaje a Santiago de Galicia*, Madrid, 1880, p. 21. FILGUEIRA VALVERDE, J. y D'ORS, A., *Inscripciones romanas de Galicia III...*, *op. cit.*, p. 15-16, nº 1. FILGUEIRA VALVERDE, J. y GARCÍA ALEN, A., “Carta arqueológica ...”, *op. cit.*, p.186. ESTEFANÍA ÁLVAREZ, M^a.N., “Vías romanas...”, *op. cit.*, pp. 64-65, nº 13. ILER 1882, 1883. TRANOY, A., *La Galice Romaine...*, *op. cit.*, p. 210, nº 126, 127. CAAMAÑO GESTO, J.M., *As vías romanas*, Santiago de Compostela, 1984, p. 62. ÁLVAREZ ASOREY, R., “El límite oceánico...”, *op. cit.*, p. 172, n. 32.

42.

Imp(erator) Caes(ar) diui Trai / ani parthici f(ilius) / diui Neruae nepos / Traianus Hadria / nus Aug(ustus) p(ater) p(atriciae) pont(ifex) / max(imus) trib(unicia) pot(estate) XVIII / co(n)s(ul) III a L(uco) Aug(usti) m(ilia) p(assum) / LXXXXVI

Cronología: 133-134 d.C.

Lugar de hallazgo: Pontevedra (Puente del Burgo).

Vía XIX (*Item a Bracara Asturicam*).

Bibliografía: DE LA PEÑA SANTOS, A., “Consideraciones sobre las vías romanas de la provincia de Pontevedra, *Castrelos*, 3-4, 1991, pp. 218-243. DE LA PEÑA SANTOS, A., “Turocua o los orígenes de la ciudad de Pontevedra”, *Rev. de Estudios Provinciales*, 8-9, 1991, pp. 391-401. ALVAREZ ASOREY, R., “El límite oceánico...”, p. 172, n. 32.

43.

Imp(erator) Caes(ar) diui Tra/iani parthici fil(ius) diui / Neruae Nepos Traianus / Hadrianus Aug(ustus) / p(ater) p(atriciae) pont(ifex) / max(imus) tri[b(unicia) p(otestate)] XVIII co(n)s(ul) III / a L(uco) Aug(usti) m(ilia) [p(assum) CIII]

Cronología: 133-134 d.C.

Lugar de hallazgo: Cerca del río Ulló, en Vilaboa.

Vía: XIX (*Item a Bracara Asturicam*).

Bibliografía: CIL II, 6231. FITA, F. y FERNÁNDEZ GUERRA, L., *Recuerdos de un viaje...*, *op. cit.*, p. 21. FILGUEIRA VALVERDE, J., D'ORS, A., *Inscripciones romanas de Galicia III...*, *op. cit.*, p. 17, nº 2. FILGUEIRA VALVERDE, J., GARCÍA ALEN, A., “Carta arqueológica ...”, *op. cit.*, p.188. ESTEFANÍA ÁLVAREZ, M^a.N., “Vías romanas...”, *op. cit.*, p. 97, nº 379. HAEP., 12-16, 1961-1965, p. 43, nº 2.151. ILER 1884. TRANOY, A., *La Galice Romaine...*, *op. cit.*, p. 210, nº 125. ÁLVAREZ ASOREY, R., “El límite oceánico...”, *op. cit.*, pp. 173.

44.

Imp(erator) Caes(ar) diui / Tra(iani) part(hici) f(ilius) d(iui) Neruae n(epos) / [Trai(anus)] Hadri(anus) Aug(ustus) pont(ifex) / max(imus) trib(unicia) pot(estate) XIIIX co(n)s(ul) III p(ater) p(atriciae) a Cara / m(ilia) p(assuum) III

Cronología: 133-134 d.C.

Lugar de hallazgo: Santacara.

Vía: Rav. 311.

Bibliografía: CIL II, 4906. FITA, F., “Miliarios romanos de Esclaba y Gallipienzo, en el partido de Aoiz, provincia de Navarra”, *BRAH.*, LXX, 1917, p. 541. ALTADILL, J., “De re geográfica histórica. Vías y vestigios romanos en Navarra”, *Homenaje a D. Carmelo de Echeagaray*, San Sebastián, 1928, pp. 525-527. CEÁN BERMÚDEZ, J.A., *Sumario de las antigüedades romanas...*, *op. cit.*, p. 155. TARACENA, B. y VÁZQUEZ DE PARGA, L., “La Romanización. La Epigrafía romana en Navarra”, *EN.*, 1947, 145, nº 54. BELTRÁN LLORIS, M., “Notas arqueológicas sobre Gallur y la comarca de las Cinco Villas de Aragón”, *Caesaraugusta*, 33-34, 1969-1970, p. 109. ILER, 1983, 6056. MAGALLÓN BOTAYA, M.A., “La Red Viaria romana en las Cinco Villas”, *I Jornadas de Estudio sobre las Cinco Villas*, Ejea de los Caballeros, 1986, p. 135, nº 21. LOSTAL PROS, J., *Los miliarios...*, *op. cit.*, p. 87, nº 85.

45.

[Imp(erator) Ca]es(ar) diui / [Tr]raiani p[arthi] / [c]i f(ilius) diui Ner[uae] n(epos) / [Trai(anus) Hadr(ianus) Aug(ustus) pont(ifex) / [max(imus) trib(unicia) pot(estate) XIIIX] / [co(n)s(ul) III p(ater) p(atriciae)]

Cronología: 133-134 d.C.

Lugar de hallazgo: Gallipienzo (Navarra).

Vía: XXXIII (*Item a Caesarea Augusta Beneharno*), Rav. 309.

Bibliografía: CASTRILLO, J., “Hallazgo histórico: piedra miliaria”, *BCMHA.*, 8, 1917, p. 33. FITA, F., “Miliarios romanos de Esclaba y Gallipienzo...”, *op. cit.*, pp. 538-541. ALTADILL, J., “De re geográfica histórica...”, *op. cit.*, p. 523. ESCALADA, F.,

“La arqueología en la villa de Javier (Navarra)”, *BRAH.*, CIV, 1934, pp. 285-286. TARACENA, B. y VÁZQUEZ DE PARGA, L., “La Epigrafía romana...”, *op. cit.*, p. 132, nº 18. LOSTAL PROS, J., *Los miliarios...*, *op. cit.*, pp.86-87, nº 84.

46.

Imp(eratori) Caesari / Traiano Hadriano / Aug(usto) / pontif(ici) max(imo) / trib(unicia) potest(ate) XIX / co(n)s(uli) III p(atri) p(atriciae) / a Bracara Aug(usta) / [C]ale[m] m(ilia) p(assuum) XXXV

Cronología: 134-135 d.C.

Lugar de hallazgo: Bracara.

Vía: XVI (*Item ab Olisippone Bracaram Augustam*).

Bibliografía: CIL II, 4748. ILER 1851. TRANOY, A., *La Galice Romaine...*, *op. cit.*, p. 207, nº 7.

47.

[Imp(erator) Caes(ar)] diui Trai(ani) / [parth(ici) f(ilius) diu]i Neruae n(epos) / [Tra(ianus) Hadr(ianus) Aug(ustus) / p]ont(ifex) max(imus) / [trib(unicia) pot(estate) X]IX co(n)s(ul) III / [p(ater) p(atriciae) a C(olonia) C(aesare) Aug(usta)] m(ilia) p(assuum) LXXII

Cronología: 134-135 d.C.

Lugar de hallazgo: Sofuentes.

Vía: Rav. 311 a la XXXIII (*Item a Caesarea Augusta Beneharno*) o Rav. 309.

Bibliografía: FATÁS, G. y MARTÍN BUENO, M., *Epigrafía romana de Zaragoza y su provincia*, Zaragoza, 1977, p. 38, nº 45. CASTILLO, C.; GÓMEZ PANTOJA, J. y MAULEÓN, M.P., *Inscripciones romanas del Museo de Navarra*, Pamplona, 1981, pp. 23-25, nº 4. AGUAROD, M.C. y LOSTAL PROS, J., “La vía romana de las Cinco Villas...”, *op. cit.*, pp. 185-186, nº 8. MAGALLÓN BOTAYA, M.A., “La Red Viaria romana en las Cinco Villas...”, *op. cit.*, p. 126, nº 5. MAGALLÓN BOTAYA, M.A., *La red viaria romana en Aragón*, Zaragoza, 1987, p. 254, nº 10. LOSTAL PROS, J., *Los miliarios...*, *op. cit.*, pp. 84-85, nº 82.

48.

[Imp(erator)] Caes(ar) Traia(nus) / Hadr(ianus) Aug(ustus) trib(unicia) / pot(estate) XVIII co(n)s(ul) / III p(ontifex) m(aximus) p(ater) p(atriciae) / a C(olonia) C(aesare) A(ugusta) m(ilia) p(assuum) / [LX]XV

Cronología: 134-135 d.C.

Lugar de hallazgo: Sofuentes.

Vía: Rav. 311 a la XXXIII (*Item a Caesarea Augusta Beneharno*) o Rav. 309.

Bibliografía: AGUAROD, M.C. y LOSTAL PROS, J., “La vía romana...”, *op. cit.*, pp. 189-190, nº 11. MAGALLÓN BOTAYA, M.A., “La Red Viaria romana en las Cinco Villas...”, *op. cit.*, pp. 126-127, nº 6. MAGALLÓN BOTAYA, M.A., *La red viaria romana...*, *op. cit.*, pp. 254-255, nº 11. LOSTAL PROS, J., *Los miliarios...*, *op. cit.*, pp. 85-86, nº 83.

49.

Imp(erator) Caes(ar) diui / Traiani [pa]rthici [f(ilius)] diui / Nerua[e] n[ep(os) T]raianus / Hadrianus Aug(ustus) pont(ifex) / max(imus) [tri]b(unicia) pot(estate) XX / co(n)s(ul) III p(ater) p(atriciae) restituit

Cronología: 135-136 d.C.

Lugar de hallazgo: La Cerradura. Pegalajar.

Vía: II (*Item ab Arelato Narbone inde Tarracone, Carthago Spartaria, Castulone...*).

Bibliografía: SILLIÈRES, P., “Un grupo de cuatro miliarios en La Cerradura (Pegalajar. Jaén)”, *BIEG.*, XXII, 90, 1976, pp. 57-59. SILLIÈRES, P., “Le Camino de Anibal...”, *op. cit.*, pp. 57-59. *AE*, 1976, 282a. SILLIÈRES, P., “Les milliaires du sud...”, *op. cit.*, p. 277, nº 14. SILLIÈRES, P., *Les voies de communication...*, *op. cit.*, pp. 79-80, nº 15. GONZÁLEZ ROMÁN, C. y MANGAS, J., *Corpus de Inscripciones Latinas de Andalucía III, Jaén II...*, *op. cit.*, p. 663-664, nº 621. LOSTAL PROS, J., *Los miliarios...*, *op. cit.*, pp. 93-94, nº 91. CORZO, R. y TOSCANO, M., *Las vías romanans...*, *op. cit.*, p. 211, nº 52. JIMÉNEZ COBO, M., *Jaén romano*, Córdoba, 2000, p. 131.

50.

Imp(erator) Caesar Traianus / Hadrianus Augustus / p(ontifex) max(imus) trib(unicia) pot(estate) XX refe / cit Aquis Flauis / m(ilia) p(assuum) II

Cronología: 135-136 d.C.

Lugar de hallazgo: Chaves, Vila Real.

Vía: XVII (*Item a Bracara Asruricam*).

Bibliografía: CIL II, 4779. BARROS SILVELO, R., *Antigüedades de Galicia...*, *op. cit.*, p. 12. MADUREIRA, L. de, *Os romanos em Tras-os-Montes*, Porto, 1962, p. 105. ILER 1853. TRANOY, A., *La Galice Romaine...*, *op. cit.*, p. 208, nº 29. RODRÍGUEZ

COLMENERO, A., *Aquae Flaviae (1)...*, *op. cit.*, p. 406, nº 292. RODRÍGUEZ COLMENERO, A., *Aquae Flaviae (2)...*, *op. cit.*, p. 320, nº 404.

51.

[Imp(erator) Ca]es(ar) Tra[ianus Hadr]i / a]nus Aug(ustus) p(ontifex) / [max(imus) trib(unicia) pot(estate)] XX refecit / Aquis Flavis / m(ilia) p(assuum)
V

Cronología: 135 - 136 d.C.

Lugar de hallazgo: Chaves.

Vía: XVII (*Item a Bracara Asturicam*).

Bibliografía: CIL II, 4780. BARROS SILVELO, R., *Antigüedades de Galicia...*, *op. cit.*, p. 12. MADUREIRA, L. de, *Os romanos em Tras-os-Montes...*, *op. cit.*, p. 107. ILER 1854. TRANOY, A., *La Galice Romaine...*, *op. cit.*, p. 208, nº 30. RODRÍGUEZ COLMENERO, A., *Aquae Flaviae (1)...*, *op. cit.*, p. 407, nº 293. RODRÍGUEZ COLMENERO, A., *Aquae Flaviae (2)...*, *op. cit.*, p. 320, nº 405.

52.

Imp(erator) Caes(ar) Traianus / [Hadrianus] Aug(ustus) p(ontifex) m(aximus)
trib(unicia) p(otestate) XX refecit / Aquis Flavis / m(ilia) p(assuum) XLIII

Cronología: 136-137 d.C.

Lugar de hallazgo: Boticas de Ruivães, Vieira do Monho, Venda Nova⁹⁵.

Vía: XVII (*Item a Bracara Asturicam*).

Bibliografía: CIL II, 4783. BARRADAS ANTUNES, L., “Vias romanas...”, *op. cit.*, A-19. ILER 1852. TRANOY, A., *La Galice Romaine...*, *op. cit.*, p. 208, nº 26. RODRÍGUEZ COLMENERO, A., *Aquae Flaviae (1)...*, *op. cit.*, p. 401, nº 289. ALARCÃO, J. de, *Roman Portugal...*, *op. cit.*, p. 8, 1/156. RODRÍGUEZ COLMENERO, A., *Aquae Flaviae(2)...*, *op. cit.*, p. 318-319, nº 402.

53.

[Imp(eratori) Caes(ari) Tra]i[ano] / [Hadria]no Augus[to] / [pont]i(fici) max(imo)
trib(unicia) pot(estate) [co(n)s(uli)...]

Cronología: 117-138 d.C.

Lugar de hallazgo: San Vitero (Zamora).

Vía: XVII (*Item a Bracara Asturicam*).

Bibliografía: GÓMEZ MORENO, M., *Catálogo Monumental de España. Provincia de Zamora...*, *op. cit.*, p. 57. SEVILLANO CARBAJAL, V., *Testimonio arqueológico de*

⁹⁵ Colmenero la da como de Codeçoso do Arco, Montalegre.

la provincia de Zamora, Zamora, 1978, Apéndice I, nº 100. MAÑANES, T. y SOLANA, J.M^a, “La política edilicia viaria...”, *op. cit.*, pp. 88-89, nº 5. MAÑANES, T. y SOLANA, J.M^a, *Ciudades y vías...*, *op. cit.*, pp. 139-140, nº 5. BRAGADO TORANZO, J.M^a, “Aproximación al estudio de la red viaria romana en la provincia de Zamora”, *I Cong. de Historia de Zamora*, II, Zamora, 1990, p. 386, nº 5. GÓMEZ SANTA CRUZ, J., *La Meseta superior...*, *op. cit.*, 283, nº 14. ALONSO, M^aA. y CRESPO, S., *Corpus de inscripciones...*, *op. cit.*, p. 882, nº 174.

54.

[Imp(eratori) Caes(ari) Tra[iano Hadriano Aug(usto) ponti]f(ici) m(aximo)
[trib(unicia)] pot[est(ate) XVIII co(n)s(uli III a Bracara Augusta]

Cronología: 137-138 d.C.

Lugar de hallazgo: San Paio de Merelim, Ponte do Prado, Vila Verde, Braga.

Vía: XIX (*Item a Bracara Asturicam*).

Bibliografía: ROSA DE ARAÚJO, J., “Os miliários da estrada...”, *op. cit.*, pp.149-150. MARTINS, M., *O povoamento proto-histórico e a romanização da bacia superior do rio Coura: estudo. Restauro e divulgação*, Paredes de Coura, 1994, p. 101, nº 118.

LUSITANIA

55.

Imp(erator) Caes(ar) diui / Traian(i) parth(ici) / f(ilius) diui Ner(uae) nep(os) /
Traian(us) Hadrian(us) / Aug(ustus) pontif(ex) max(imus) trib(unicia) pot(estate)
V / co(n)s(ul) III / restituit / CI

Cronología: 120-121 d.C.

Lugar de hallazgo: Se llevó a Carcaboso.

Vía: XXIV (*Item ab Emerita Caesaugusta*).

Bibliografía: VIU, J. de, *Colección de inscripciones y antigüedades de Extremadura*, Cáceres, 1846, pp. 78-79. CIL II, 4656. ILER 1921. HURTADO DE SAN ANTONIO, R., *Corpus provincial de Inscripciones Latinas (Cáceres)*, Cáceres, 1977, p. 287, nº 691.

56.

Imp(erator) Caesar / diui Traiani / parthici f(ilius) / diui Neruae / nepos Traia/ nus
Hadrianus / Aug(ustus) pontif(ex) max(imus) / trib(unicia) pot(estate) V co(n)s(ul)
/ III restituit / CII

Cronología: 120-121 d.C.

Lugar de hallazgo: Se llevó a Carcaboso.

Vía: XXIV (*Item ab Emerita Caesaraugusta*).

Bibliografía: VIU, J. de, *Colección de inscripciones...*, *op. cit.*, p. 79. CIL II, 4658. ILER 1917. HURTADO DE SAN ANTONIO, R., *Corpus provincial de Inscripciones Latinas...*, *op. cit.*, pp. 287-288, nº 693.

57.

Imp(erator) Caesar / diui Traian(i) par / thici f(ilius) diui Ner / uae nepos Traia / nus Hadrianus / Aug(ustus) pontif(ex) max(imus) / trib(unicia) pot(estate) V co(n)s(ul) / III restituit / CIII

Cronología: 120-121 d.C.

Lugar de hallazgo: Carcaboso.

Vía: XXIV (*Item ab Emerita Caesaraugusta*).

Bibliografía: CIL II, 4659. ILER 1918. HURTADO DE SAN ANTONIO, R., *Corpus provincial de Inscripciones Latinas...*, *op. cit.*, pp. 287-288, nº 693.

58.

Imp(erator) Ca[esar] / diui Traia[ni] par] / thici f(ilius) di[ui Ner] / uae nepo[s] Traia] / nus Ha[drianus] / Aug(ustus) pont[if(ex) max(imus)] / trib(unicia) pot(estate) [V co(n)s(ul)] III / rest[ituit] / C[IV?]

Cronología: 120-121 d.C.

Lugar de hallazgo: Se llevó a Carcaboso.

Vía: XXIV (*Item ab Emerita Caesaraugusta*).

Bibliografía: CIL II, 4661. HURTADO DE SAN ANTONIO, R., *Corpus provincial de Inscripciones Latinas...*, *op. cit.*, p. 289, nº 696.

59.

[Im]p(erator) [Caesa]r / [di]ui Traiani pa[r / t]hici f(ilius) diui Ner / [u]ae nepos Tr[ai]a / n]us Hadrian[us / A]ug(ustus) pon[t]if(ex) max(imus) / [trib(unicia)] po[t(estate)] V co(n)s(ul) III / restituit / CXII

Cronología: 120-121 d.C.

Lugar de hallazgo: Caparra. Se encuentra en La Oliva (Plasencia).

Vía: XXIV (*Item ab Emerita Caesaraugusta*).

Bibliografía: VIU, J. de, *Colección de inscripciones...*, *op. cit.*, p. 88. CIL II, 4662. ILER 1922. ROLDÁN HERVÁS, J.M., *Iter ab Emerita Asturicam*, Salamanca, 1971, pp. 55-56, nº 55. HURTADO DE SAN ANTONIO, R., *Corpus provincial de Inscripciones Latinas...*, *op. cit.*, pp. 290-291, nº 702.

60.

[Imp(erator) Caesar / diui Traiani par / thici f(ilius) diui Ner / uae nepos Traia / nus Hadrianus] / Aug(ustus) pontif(ex) max(imus) / tri(bunicia) pot(estate) V co(n)s(ul) / III restituit / CXVII

Cronología: 120-121 d.C.

Lugar de hallazgo: Se encuentra en Cáparra.

Vía: XXIV (*Item ab Emerita Caesar Augusta*).

Bibliografía: CIL II, 4668. HURTADO DE SAN ANTONIO, R., *Corpus provincial de Inscripciones Latinas...*, *op. cit.*, p. 293, n° 710.

61.

Imp(erator) Caesar / diui Traiani par / thici f(ilius) diui Ner / uae nepos Traia / nus Hadrianus / Aug(ustus) pontif(ex) max(imus) / trib(unicia) pot(estate) V co(n)s(ul) / III restituit

Cronología: 120-121 d.C.

Lugar de hallazgo: Se encuentra en Cáparra.

Vía: XXIV (*Item ab Emerita Caesar Augusta*).

Bibliografía: CIL II, 4663. HURTADO DE SAN ANTONIO, R., *Corpus provincial de Inscripciones Latinas...*, *op. cit.*, p. 292, n° 705.

62.

[Imp(erator) Caesar / diui Trai]ani par / [thici f(ilius)] diui Ner / [uae n]epos Traia / [nus] Hadrianus / [Aug(ustus) p]ontif(ex) max(imus) / [tri(bunicia) p]ot(estate) V co(n)s(ul) / [III restit]uit / [C]XIIIX

Cronología: 120-121 d.C.

Lugar de hallazgo: Se encuentra en Plasencia.

Vía: XXIV (*Item ab Emerita Caesar Augusta*).

Bibliografía: CIL II, 4669. ILER 1844. HURTADO DE SAN ANTONIO, R., *Corpus provincial de Inscripciones Latinas...*, *op. cit.*, p. 294, n° 713.

63.

Imp(erator) Caesar di[ui] / Traiani pa[r]thici f(ilius) / diui Neruae nep(os) / Traianus [Hadrian]us / Aug(ustus) pont(ifex) max(imus) / trib(unicia) / potest(ate) V co(n)s(ul) III / rest[ituit] / [m(ilia) p(assuum)] CXXXVII

Cronología: 120-121 d.C.

Lugar de hallazgo: Prado del Regajo-I.

Vía: XXIV (*Item ab Emerita Caesar Augusta*).

Bibliografía: MORÁN BARDÓN, C., *Reseña histórica artística de la provincia de Salamanca*, Salamanca, 1946, pp. 78-79. MORÁN BARDÓN, C., *La calzada romana la plata en la provincia de Salamanca. Descripción histórico-artista*, Madrid, 1949, p. 15. MALUQUER DE MOTES, *Carta Arqueológica de España. Salamanca*, Salamanca, 1956, p. 141, nº 171. HAEP., 6-7, 1955-1956, p. 43, nº 1.375. ILER 1916. ROLDÁN HERVÁS, J.M., *Iter ab Emerita...*, *op. cit.*, p. 60, nº 82. GILLANI, G., “Revisión de los miliarios...”, *op. cit.*, pp. 136-137, nº 7. ALONSO, M.A. y CRESPO, S., *Corpus de inscripciones romanas...*, *op. cit.*, p. 105, nº 198. HERNÁNDEZ GUERRA, L., *Epigrafía de época romana de la provincia de Salamanca*, Valladolid, 2001, pp. 179, nº 203.

64.

[I]mp(erator) Caes(ar) diui / Traiani parthici f(ilius) / diui Neruae nepos / Traia(nus) Hadria(nus) Augus(tus) / ponti(fex) max(imus) trib(unicia) / potes(tate) / V co(n)s(ul) III rest(ituit) / [m(ilia) p(assuum)] CXL⁹⁶.

Cronología: 120-121 d.C.

Lugar de hallazgo: Peromingo.

Vía: XXIV (*Item ab Emerita Caesaraugusta*).

Bibliografía: CIL II, 4678. MORAN BARDÓN, C., *Epigrafía salmantina...*, *op. cit.*, p. 65, nº 138. MALUQUER DE MOTES, J., *Carta Arqueológica...*, *op. cit.*, p. 142, nº 175. ROLDÁN HERVÁS, J.M., *Iter ab Emerita...*, *op. cit.*, pp. 60-61, nº 84. FRADES, M^a.J. GARCÍA MORALES, M^a, “Otro miliario de la calzada de la Plata en Peromingo”, *Salamanca. Revista Provincial de Estudios*, 14, 1984, pp. 163-169. FRADES, M^a.J. GARCÍA MORALES, M^a, “Otro miliario de la calzada de la Plata en Peromingo”, *Estudios de Arqueología*, 1, 1986, pp. 55-64. HEp. 1, 1989, nº 522. GILLANI, G., “Revisión de los miliarios...”, *op. cit.*, pp.139 - 140, nº 10. ALONSO, A. y CRESPO, S., *Corpus de inscripciones...*, *op. cit.*, p. 104, nº 196. HERNÁNDEZ GUERRA, L., *Epigrafía de época romana...*, *op. cit.*, pp. 185-186, nº 217. SOLANA, J.M^a. y SAGREDO, L., “La política edilicia viaria...”, *op. cit.*, p. 77, nº 37.

65.

Imp(erator) Caesar diui Traiani par / thici f(ilius) d(iui) Neruae nepos / [Traianus] Hadrianus Aug(ustus) pont(ifex) max(imus) / trib(unicia) pot(estate) V co(n)s(uli) III resti / tuit [m(ilia) p(assuum)] CXLIX

Cronología: 120-121 d.C.

Lugar de hallazgo: corresponde al cruce de la calzada con el arroyo de la Nava, unos tres Km. por debajo de Fuenterroble.

⁹⁶ Según Roldán CXI. SOLANA SÁINZ, J.M. y SAGREDO SAN EUSTAQUIO, L., “La Política edilicia en Hispania durante el reinado de Trajano”, *op. cit.*, pp. 77, nº 37.

Vía: XXIV (*Item ab Emerita Caesaraugusta*).

Bibliografía: CIL II, 4682. MORÁN BARDÓN, *Reseña histórica artística...*, *op. cit.*, p. 87. MALUQUER DE MOTES, J., *Carta arqueológica...*, *op. cit.*, p. 142, nº 177. ILER 1923. ROLDÁN HERVÁS, J.M., *Iter ab Emerita...*, *op. cit.*, p. 62, nº 92. VILLAR y MACÍAS, M., *Historia de Salamanca. Salamanca desde su origen hasta su repoblación*, I, Salamanca, 1973, p. 31. MAÑANES, T. y SOLANA, J.M^a, “La política edilicia...”, *op. cit.*, p. 96, nº 17. MAÑANES, T. y SOLANA, J.M^a, *Ciudades y vías...*, *op. cit.*, p. 147, nº 17. GÓMEZ SANTA CRUZ, J., *La Meseta superior...*, *op. cit.*, p. 283, nº 21. ALONSO, M^a.A. y CRESPO, S. *Corpus de Inscripciones...*, *op. cit.*, p. 36, nº 47. HERNÁNDEZ GUERRA, L., *Epigrafía de época romana...*, *op. cit.*, pp. 187, nº 220.

66.

[Im]p(erator) Caes[a]r diui / [Tra]iani [par]th[ici] / [fil]ius Neruae n(epos) / [Tra]ianus Hadria / [nus] Aug(ustus) pont(ifex) m(aximus) / [trib(unicia) pot(estate) V co(n)s(uli) III / [ite]r re[s]ti[tuit] / CLIX

Cronología: 120 – 121 d.C.

Lugar de hallazgo: Dueña Chica. Pedrosillo.

Vía: XXIV (*Item ab Emerita Caesaraugusta*).

Bibliografía: MORÁN BARDÓN, *Reseña histórica artística...*, *op. cit.*, p. 84. ROLDÁN HERVÁS, J.M., *Iter ab Emerita...*, *op. cit.*, pp. 62-63, nº 95. MAÑANES, T. y SOLANA, J.M^a, “La política edilicia...”, *op. cit.*, p. 96-97, nº 18. MAÑANES, T. y SOLANA J.M^a, *Ciudades y vías...*, *op. cit.*, p. 148, nº 18. GÓMEZ SANTA CRUZ, J., *La Meseta superior...*, *op. cit.*, p. 283, nº 18. ALONSO, M^a.A. y CRESPO, S. *Corpus de Inscripciones...*, *op. cit.*, p. 33, nº 40. HERNÁNDEZ GUERRA, L., *Epigrafía de época romana...*, *op. cit.*, pp. 188-189, nº 221.

67.

Miliario de Adriano

XVIII

Cronología: 120-121 d.C. ?

Lugar de hallazgo: Abrunosa-a-Velha. SE de Mangualde.

Vía: *Bracara a Emerita*.

Bibliografía: COELHO, J., *Notas Arqueológicas*, 1. Viseu, 1949, p. 19. MOREIRA DE FIGUEIREDO, “Notas arqueológicas. Subsídios para o estudo da viação romana das Beiras, *Beira Alta*, 12, I, 1953, pp. 55-56. ALARCÃO, J. de, *Roman Portugal...*, *op. cit.*, 62, 4/232. ALARCÃO, J. de, *A cidade romana de Viseu...*, *op. cit.*, p. 17.

68.

Imp(erator) Caesar di / ui Traiani / part[hi]c[i] filius / Traianus / [Hadrian] / [us]
 Aug(ustus) / pont(ifex) [max(imus)] tr[ib(unicia)] / pot(estate) V cos / III re[fecit]
 / m(ilia) p(assuum) I

Cronología: 120-121 d- C.

Lugar de hallazgo: Rua do Arco. Viseu.

Vía: Bracara a Emerita (desde Viseu)

Bibliografía: COELHO, J., “Notas arqueológicas. II Nótulas epigráficas”, *Beira Alta*, 4, 4, 1945, 251-254. COELHO, J., *Notas arqueológicas. Subsídios para o estudo etnológico da Beira*, vol. I, Viseu, 1949 pp. 19-21. FIGUEIREDO, M. de, “Notas arqueológicas...”. *Op. cit.*, pp. 60 - 61. ALARCÃO, J. de, *A cidade romana de Viseu*. Viseu, 1989, pp. 17 y 47.

69.

Miliario de Adriano

m.p. IV

Cronología: 120-121 d.C.?

Lugar de hallazgo: Moselos (Masellos) a 6 Km al N. de Viseu.

Vía: Bracara a Emerita.

Bibliografía: COELHO, J., “Notas arqueológicas II...”, *op. cit.*, p. 250. COELHO, J., *Notas arqueológicas...*, *op. cit.*, p. 18. MOREIRA DE FIGUEIREDO, “Notas arqueológicas...”, *op. cit.*, pp. 48-49. CORREIA, A.; TAVARES DA SILVA, C. y VAZ, J.L. “Catálogo da coleção arqueológica Dr. José Coelho”, *Beira Alta*, 38, 3, 1979, p. 612. ALARCÃO, J. de, *Roman Portugal...*, *op. cit.*, p. 58, 4/145. ALARCÃO, J. de, *A cidade romana de Viseu...*, *op. cit.*, p. 17.

70.

Imp(erator) / Caesar diui / Traiani par / thici f(ilius) diui Ne / ruae nepos Tr / aianus Hadr / ianus Aug(ustus) po / nt(ifex) max(imus) tr(ibunicia) pot(estate) / V co(n)s(ul) III fe[cit]

Cronología: 120-121 d.C.

Lugar de hallazgo: Alfeizarão.

Vía: XVI (*Item ab Olisippone Bracaram Augustam*).

Bibliografía: SAAVEDRA, L., *Catálogo do Museu Etnográfico e Arqueológico do Dr Joaquim Manso*, Nazaré, 1976, nº 113. MANTAS, V.G., “Inscrições romanas do Museu Municipal de Torres Vedras”, *Conimbriga*, XXI, 1982, p. 77. MANTAS, V.G., “Um miliário de Adriano em Alfeizarão”, *Conimbriga*, XXV, 1986, pp. 213-225. HEP. 1, 1989, nº 685.

