



UVA BSCH

1707



204  
264  

---

528

250  
250  

---

500

300  
CD  

---

400  
CD  
Juan. Garcia  
Niños  
B

*[Faint, illegible handwritten text in cursive script, possibly bleed-through from the reverse side of the page.]*

<sup>co</sup>  
 Gran. Garcia

<sup>co</sup>  
 Gran. Garcia

J<sup>co</sup>  
 Fran.  
 Garcia  
 Muñoz

Muñoz

4

Handwritten text, possibly a name or title, written in a cursive script.

Handwritten text, possibly a name or title, written in a cursive script.

Handwritten text, possibly a name or title, written in a cursive script.

Handwritten text, possibly a name or title, written in a cursive script.



ATLA

Solis <sup>A</sup> Ortu  
Etque  
ad Occasum  
Laudabile nomen  
CAROLVS

San Privilegio  
del Rey

IN ATLAS

ATENDIDO

DE  
MUNDO ANTERIOR

EXCON

LA D

PLANTE CATHOLIC

WARO

REBE NUBER

DE LOS DE

EL ATLAS ABREVIADO,

COMPENDIOSA GEOGRAPHIA

DEL  
MUNDO ANTIGVO, Y NUEVO,

*Conforme à las últimas Pazés Generales del Haya;*

ILUSTRADA CON QUARENTA Y DOS MAPAS.

LA DEDICA

A L

ATLANTE CATHOLICO

D. CARLOS II.

EL REY NUESTRO SEÑOR,  
QUE LO ES DE AMBOS MUNDOS.

*DON FRANCISCO DE AEFERDEN, DOCTOR  
en ambos Derechos, Preposito, y primera Dignidad del Obis-  
pado de Brujas, Protonotario, y Juez Apostolico de esta  
Nunciatura, Capellan de Honor de su  
Magestad, &c.*

SEGUNDA EDICION.

---

En Amberes: Por Juan Duten. Año 1697.

EL ATLAS ABREVIADO,

COMPENDIOSA GEOGRAPHIA

DEL  
MUNDO ANTIGVO, Y NUEVO.

Conforme á las mismas Taxas Generales del Reyno.

ILUSTRADA CON QUARENTA Y DOS MAPAS.

LA DEDICA

A

ATLANTE CATHOLICO

D. CARLOS II.

EL REY NUESTRO SEÑOR.

QUE LO ES DE AMBOS MUNDOS.

DON FRANCISCO DE MEXERDEN, DOCTOR  
en ambas Leyes, Propositor, y primer dignidad del Obis-  
pado de Buzos, y Jefe de los estudios de esta  
Nunciatura, Capellan de Honor de Sa-  
Majestad, etc.

SEGUNDA EDICION.

En Amberes: Por Juan Duren, Año 1697.



# A L R E Y

NUESTRO SEÑOR.

SEÑOR.



iendo el Ocio capital enemigo de las Virtudes, aborrecido de la Razon, despreciado, de los Espiritus nobles, tanto, que Basilio el Grande dixo, que aun los pezes fulcan mares para encontrar alguna utilidad en su curso: *Piscis tot maria tranat, vt utilitatis aliquid consequatur.* He procurado siempre Basil. c. I  
sup. Gen. no dexarlo prevalecer à vista de mis tareas, y no cortas ocupaciones.

Saco à la publica luz este Abreviado Atlas, poniendolo à los Pies de V. M. sino como obsequio, si quiera como tributo, que siendo breve teatro del Mundo, por

muchas razones pedia tan elevado Patrocinio. Es obra de Criado de V. M. que ha años que sirve el decoroso empleo de Capellan de Honor: y teniendo Dueño tan Soberano en Casa, no avia la adulacion de buscarlo à fuera con groseria.

Es descripcion de vn Mundo, en que tiene el Español Cetro tanto dominio, que parece, que solo nace el Sol para su Imperio, teniendo V. M. mas parte en èl que muchos Reyes juntos del Universo, pues domina en Europa lo mas florido, en Africa lo mas fuerte, en el Asia lo mas rico, en la America lo mas dilatado: y siendo el mayor Señor de los que reconoce el Mundo estendido V. M. es bien que sea Patrocinio deste Mundo Abreviado.

Los demàs Monarcas cuentan por centenares de leguas sus Provincias, y V. M. aun por millares no las ciñe al numero; pues conviene la mas ajustada Geometria, que

que la extension de su Imperio es mas de dos millones de leguas quadradas: y quien es el primero en la Soberania, es de justicia el primero en la Proteccion.

Atlas es tambien V.M. de la Catolica Iglesia, sobre cuyos ombros en ambos Emisferios descansa el peso de su Grandeza, procurando que cedan à su culto quantas Polytica Secular promete esperanças: y si à las puertas de los Templos ponian en la Antiguedad Leones, porque no pocos sintieron, que no duermen estos generosos Principes, aunque no admite Aristoteles tanto, sino que velan mucho; y aun esto señalaria David quando dixo: *Non dormitabit, neque dormiet, qui custodit Israel.* El León de España es el que guarda la Iglesia, como el mas vigilante entre los Principes, procurando alargar la vista hasta lo mas escondido del Oriente, porque no se profanen los Altares.

Reciba, pues, V. M. este dòn humilde,  
como que nace de mi voluntad, que yà sè  
que como hijo del entendimiento era  
despreciable, y tenga seguridad à sus Plan-  
tas esta Obra pequeña, para librarle de la  
Emulacion, ò del Desprecio, que no solo  
quifiera poner à sus Reales Pies este Mun-  
do como escrito, sino como conquistado,  
para que lograsse la serenidad de Reli-  
gion, que ha tantos años que fatiga sus  
Provincias.

Guarde, y prospere Dios la Real Catolica Persona de  
V. M. como la Christiandad ha menester.

*D. Francisco de Aefferden.*

PRE.

## PREFACIO AL LECTOR.

**L**O que à muchos Geographos diò motivo de dár à sus Libros el nombre de Atlas, fuè que en el Año de la Creacion del Mundo 2412. avia vn Rey de Mauritania con este nombre, el qual por ser tan grande Astronomo, y aver inventado la Esphera, como sienten algunos Autores, tenia fama de conocer perfectamente las Constelaciones, y disposicion de los Cielos, de tal suerte, que parecia aver sido el que reglò sus movimientos: de donde se originò la fabula de hazerle hijo de Jupiter, ò del Cielo, y de Climena, de fingir, que sustentava el Cielo con sus ombros.

Los que compusieron el Atlas grande, y al mismo tiempo dieron el medio admirable de registrar el Universo en la Esphera, y por los Mapas, no sin razon dieron el mismo nombre à su Libro. Y pues saliò tan ajustado, y tan universalmente admitido este titulo, no he querido mudarle aqui, si solo darle vn epitheto, ò limitacion, llamando este Compendio ATLAS ABREVIADO, por que no representa al mundo en toda su extension, sino brevemente, y por mayor.

Se espera, que esta Obra saldrà mas accepta, y gustosa que el Atlas grande, porque no solo describe los Reynos, y Provincias segun su citado presente, sino tambien por ser mas portatil, mas comodo, y emendado de muchos errores, siendo nuevas las laminas, y formadas con singular, y mayor conocimiento de los Lugares,

que quantos hasta agora han salido à luz.

Los que mas aprovecharàn desta Obra, son los mozos, que con la inclinacion natural de saber lo que passa fuera de sus tierras, tienen vivos deseos de ver mundos; pero faltandoles para ello muchas vezes, yà la salud, yà los medios, hallaràn aqui à poca costa, y trabajo con que satisfacer su noble anhelo, y curiosidad.

Tambien serà muy vtil para los de la Tertulia, que gustan de leer las novedades, y gazetas, pues tienen aqui vn plano muy exacto de los Reynos de Germania, España, Francia, Hungaria, y Morea: de los Ducados de Saboya, Piamonte, Brabante: de Hanonia, Flandes, y todos los Países baxos, &c. que son los principales Teatros de las guerras passadas.

Y la descripcion adjunta conforme al estado moderno de cada Provincia, servirà mucho para la inteligencia de las gazetas, y Mercurios.

No censures el no estàr los lugares de los Mapas, fuera el de España, en lengua Castellana, porque el averlos hallado yà hechos, me alentò à componer este Libro, sin lo qual ni tendria yo tiempo, ni medios para sacarlo à luz, y espero, que sin esto los entenderàs bastantemente.

Por tanto confio, que agradeceràs al Autor esta su Obra, y trabajo, pues tienes en ocho pliegos, del Atlas grande todas las ventajas, y ninguna molestia, ni inconveniente. Dios quiera que hagas della buen vfo, y que mientras buscas las derrotas acà abaxo de la tierra, no te desvies de la senda importante del Cielo.

EX.

UVA.BSCH





UVA.BSCH

EXPLICACION

D E L

GLOBO CELESTE.



Unque el Planisferio deste globo, y su inteligencia no sea precisa para la Geografía, he querido, de passo tocarlo, à fin de que el Curioso entienda mejor la primera figura antecedente.

Ella nos representa, como en vn Planisferio el Firmamento, en cuya superficie consideramos las Estrellas fixas, que nos luzen desde el Cielo, y los Astronomos han repartido en ciertas juntas, llamadas Constelaciones, dandoles para nuestra comprehension, nombres de hombres, animales, y otras cosas sublunares notables: los Antiguos contaron solas 48. Constelaciones, à que los Modernos añadieron otras doze, y finxen 60. en todo, siendo las principales los doze signos del Zodiaco. Para entender quan falibles, y mal fundados son los supersticiosos agujeros de algunos Astro-  
lo-

logos, sacados de los influxos que apropiavan à tales Constelaciones para los sucesos futuros de los que nacieron debaxo dellas, aun en lo que depende de nuestro libre alvedrio, basta notar, sobre la variedad referida de su numero, que los mas de aquellos Autores descomiennan entre si muchissimo de los terminos que tiene cada Constelacion, y de las Estrellas, que contiene; luego seràn muy inciertas sus propiedades, aunque tuviessen algunas.

Ademàs de dichas juntas de Estrellas, ay siete Planetas, ò Astros errantes, que sobre el movimiento, que les comunica el primer mobil, tienen otro proprio, aunque desigual, perpetuo. Ordenadas por su altura, son Saturno, Jupiter, Marte, el Sol, Venus, Mercurio, y la Luna. Baste esta idèa confusa del globo Celeste, y pasemos al terrestre.

*DIFINICION DE LA GEOGRAPHIA, Y DIVISION  
del Planisferio, ò Mapa general de la  
Tierra.*

**L**A Geographia, ò Sciencia de los Mapas, es el conocimiento, y la descripcion de diferentes partes de la tierra, y del agua, que juntas forman vn cuerpo Espherico, ò redondo, llamado Globo terrestre, y se nos representa debaxo vna superficie, que se distingue en tierra firme, Islas, Oceano, Mares, y Golfos. Este cuerpo, que es muy vasto, y dilatado, pues tiene de circuito, ò redondez siete mil dozientas leguas, queda de todas par-







partes rodeado del ayre, sustentandose sobre su propio peso por la Divina Omnipotencia de quien le criò. Los hombres habitan en la superficie de toda su circunferencia, sin caer, como nos parece debria acontecer à nuestros Antipodas; porque como cosas pesadas, naturalmente se inclinan a la tierra, y àzia su centro, ni se pueden alexar del sin alguna violencia. Este ayre, que rodèa todo el globo terraqueo, queda alsimismo por todas partes encerrado del Cielo; en cuya comparacion el vastissimo cuerpo de la tierra, no es mas que vn punto. La Esfera celeste tiene dos diferentes movimientos, el vno con que del Oriente àzia el Ocaso dà la buelta en veinte y quatro horas, formando el dia, y la noche. El segundo casi opuesto, y proprio à los Altros, que acaban su curso muy desigualmente. El Sol en espacio de vn año, sin hazer la mas minima mudança en su carrera, de donde nace, que algunos Climas de la tierra son tan calurosos, frios, ò templados, à proporcion, que se hallan cercanos, ò apartados de donde passa mas, ò menos perpendicularmente este hermoso Planeta.

Para cuya mas facil comprehension inventò el discurso humano ciertos circulos, componiendo dellos vn ingenio que llaman Esfera.

Veamos los que mas sirven al vso de nuestra Geographia.

Primeramente sus circulos se distinguen en mayores, y menores, aquellos parten el mundo en dos porciones iguales, estos en desiguales; pero alsì vnos como otros se dividen en trecientas, y 60. partes, ò grados.

Los

Los mayores son quatro, El Equador, ò Equinoccial, el Zodiaco, el Orizonte; y el Meridiano. Otros tantos son los menores, el Tropico de Cancer, y Tropico de Capricornio, el Circulo Polar Artico, y el Circulo Polar Antartico.

El Equinoccial, ò Equador se llama así, porque quando el Sol entra en él (como sucede à 21. de Março, y 21. de Septiembre, con poca diferencia) los dias, y noches son iguales: pero los Marineros le llaman la Línea: y para entenderlo mejor, es menester imaginarse, que el Cielo se mueve sobre vn Exe, cuyas dos extremidades, ò puntos se llaman Polos, el vno Artico, y el otro Antártico: en medio de ellos precisamente se representa formado el Equinoccial: su propiedad, y uso para la Geographia es, que divide la tierra en dos partes iguales, la vna llamada Septentrional, que cae entre él, y el Polo Artico, la otra Meridional, ò Austral, que está comprehendida entre dicho Equador, y el Polo opuesto Antártico.

Por este Circulo Equinoccial se cuenta la latitud de los lugares, subiendo desde el mismo, donde empieza, àzia vno de los Polos en que se acaba, cuyo espacio intermedio es de noventa grados, y el vno se llama Latitud Septentrional, el otro Latitud Meridional, conforme à lo dicho.

El Zodiaco B.C. es el camino del Sol, corta el Equinoccial en dos partes iguales, y su mayor distancia del es de veinte, y tres grados y medio. Solamente ha ze ver los que pueden tener el Sol perpendicular. Se divide en doze



doze partes, ò Signos, llamados Aries, Taurus, Gemini, Cancer, Leo, Virgo, Libraque, Scorpius, Arcitenens, Caper, Amphora Pisces.

Orizonte B.C. quiere dezir Confinador, porque este circulo termina nuestra vista, que divide el Cielo, y la tierra en dos Emisferios, el vno visible, y el otro invisible, ay vn Orizonte derecho, otro paralelo, y otro obliquo. Los lugares que estàn debaxo del equador, tienen el Orizonte derecho; los que se hallan debaxo alguno de los Polos, le tienen paralelo, ò coincidente con el Equador, y todos los demàs tienen Orizote obliquo. La propiedad deste Circulo es señalar el Oriente, y Ocaso de los Astros, y las quatro Partes cardinales del mundo, que son Levante, adonde nace el Sol, Poniente, donde se pone, Mediodja àzia el Polo Antartico, y Septentrion, que mira àzia el Arctico; se llaman tambien por los quatro vientos, que de alli soplan, Este, West, Sud, y Norte.

Meridiano quiere dezir mitad del dia; porque en llegando el Sol à este Circulo, es Mediodia, en aquel lugar, cuyo Meridiano es; porque sobre cada punto de la superficie de la tierra passa vno dellos, que son casi infinitos; pero vno escogieron los Astronomos de entre todos, que llaman el Grande, ò primer Meridiano de los Geographos, aunque no convienen de vn mismo Circulo: los Antiguos señalaron el de las Canarias, llamadas Islas Fortunadas, y lo mismo hizieron algunos Modernos en sus Mapas; otros determinaron el Meridiano, que passa por las Islas Azores, que estàn al Poniente de Europa. Desde este primer Meridiano se cuenta la lon-

longitud de los lugares, yendo del Ocaso àzia el Oriente, hasta trecientos y sesenta grados, que es toda la buelta del Equador, y mucho mayor que la latitud, que solo tiene noventa grados.

Los Tropicos, que distan à veinte y tres grados y medio del Equador, se llaman así, porque Tropos significa buelta, y en llegando el Sol à ellos, se buelve luego àzia dicho Equador, y crecen, ò menguan los dias.

El Tropico de Cancro es el que està àzia el Polo Artico, y el de Capricornio al lado opuesto de el Polo Antartico. En el primero es el Solsticio Estivo, que sucede à 21. ò 22. de Junio, y en el segundo el Solsticio del Invierno à 22. de Diziembre con poca diferencia. Se llaman de Cancro, y Capricornio; porque, quando el Sol passea estos Circulos entra en aquellos Signos.

Los dos Circulos Polares distan cada vno veinte y tres grados y medio, de sus respectivos Polos, y se llaman dellos el vno Polar Arctico, y el otro Polar Antartico, como todo se entiende, y concibe mejor por la figura adjunta de la Esfera Armilar.

Dichos quatro Circulos menores dividen el Globo Terraqueo en cinco partes, que llaman Zonas, ò Faxas, porque ciñen este Globo como vna vanda; vna torrida, dos templadas, y dos frias. La Zona torrida es todo el espacio comprehendido entre los dos Tropicos. Sus moradores se llaman Amphiticos, porque echan dos sombras; vnas vezes àzia el Polo Arctico, otras àzia el Antartico. Algunos Antiguos la creyeron inhabitable, por la insufrible calor, y rayos perpendiculares del Sol;



UVA.BSCH

pero oy estamos assegurados de lo contrario, que viven en ella muchos pueblos blancos, y que su temple es muy apacible.

De las dos Zonas templadas vna es Septentrional, contenida entre el Tropico de Cancro, y el Circulo Polar Arctico; la otra Meridional, entre el Tropico de Capricornio, y el Circulo Polar Antartico. Sus moradores no echan mas que vna sombra, y por esto se llaman Heteroscios.

Las Zonas Frias son las contenidas dentro los dos Circulos Polares, vna Septentrional, y otra Meridional: sus moradores se llaman Periscios, por que echan la sombra àzia todos lados al rededor de si.

Los moradores de todo el Globo Terraqueo se distinguen conforme el diferente sitio que tienen, en Antipodas, Antecos, y Periecos. Los primeros son los que viven perpendicularmente debaxo nosotros, y caminan los pies àzia nuestros pies. Tienen medio dia, quando nosotros media noche, Invierno, quando aqui es Verano, y assi se oponen à las nuestras todas sus estaciones de el año. Los Antecos tienen el medio dia, y media noche con nosotros; pero Verano, quando nosotros el Invierno, y al contrario. Los Periecos tienen las estaciones del año como nosotros; pero las horas contrarias, media noche, quando nosotros medio dia, y assi en las demás horas.

Clima, que significa grado, ò escalon, es vn espacio de la superficie de la tierra, comprehendido entre dos paralelos, cuyo dia maximo se diferencia media hora; para

para cuya mejor inteligencia, se ha de saber, que todos los que viven debaxo el Equador, tienen los dias, y noches iguales, siempre de doze horas respectivas; pero à medida que nos apartamos del Equador, àzia vno de los Polos, se va perdiendo esta igualdad, creciendo los dias maximos de tales moradores, y menguando las noches del Verano: con que donde el dia maximo serà doze horas y media, alli se contara el primer clima, y asì prosiguiendo desde el Equador hasta el Circulo Polar, donde el dia maximo es de veinte y quatro horas, avrà 24. climas, que duplicadas desde el mismo Equador àzia el otro Circulo Polar, hazen quarenta y ocho. Desde estos Circulos hasta sus Polos, ay otros seis climas de cada lado, que llaman Impropios, porque se miden no por la diferencia de media hora, sino de vn mes entero, de suerte que en todo ay sesenta climas.

Para saber en que clima vivimos, es menester contar las horas del dia maximo, restar dellas doze, y el numero residuo duplicado, que es, partidas las horas en medias, serà el del clima en que estamos.

Despues de aver explicado los circulos de la Esfera, y sus vses, conviene examinar, y entender algunos terminos propios, que ocurren en la Geographia, y son los siguientes, que tocan à la tierra, y su division.

**CONTINENTE**, es vn espacio muy grande, y dilatado de tierra, como Europa, Asia, Africa, que tambien se llama Tierra firme.

**ISLA**, es vn pedazo de tierra, rodeada por todas partes del agua, y della sida del Continente, como Sicilia.

Cet

Cerdeña, Malta, Canarias, Inglaterra, Corsica, Mallorca, Menorca, &c.

**PENINSULA**, ò casi Insula, es vna parte de tierra, cercada de Mar, menos por vn lado, donde es vnida al Continente. Los Griegos la llaman Chersonesos, y muchos Geographos se valen deste termino, como la Morrea, y España, &c.

**ISTHMO**, es aquel espacio estrecho, ò lengua de tierra, que vne la Península al Continente, y se estrecha entre dos mares; como el que junta la Morrea, con Europa, y el de Panamá, que es casi puente de vna à otra America.

**ESCOLLO**, es vna Isla de peñas, y à falga visible de el agua, que se llamarà Sirto, y à quede algo cubierta.

**BANCOS**, ò Baxos, son vnos montones de arena, apenas cubiertos del agua, y se señalan en los Mapas con vnos punticos; suelen ser movibles, y mudarse de vna parte à otra.

**PROMONTORIO**, ò Cabo, es vn peñasco, ò punta de tierra, que se abança à la mar, como el de Finis-Terræ en Galicia, el de San Vicente en Portugal, &c.

**COSTAS**, son lo largo de la tierra, que baña el mar.

**MONTAÑAS**, ò Montes, son vnas partes de la tierra, muy levantadas sobre la superficie del Globo terrestre.

**CERROS**, y Collados son los que no suben mucho.

**LLANURAS**, ò Navas, son campos grandes, no interrumpidos con sierras, ni desigualdades.

**IMPERIO**, ò Reyno es vn distrito grande de la tierra.

que contiene varias Provincias sujetas à vn Emperador,  
ò Rey.

Los terminos que tocan à las partes Aqueas del Glo-  
bo, son Oceano, Mares, Golfos, Estrechos, Pielagos, Ar-  
chipielagos, Ponto, ò Mediterraneo, Senos, Enseñada,  
Euripos, Lagunas, Rios, Barra, Baia, Remolino, Puerto.

**MARES**, son aquellos inmensos Estanques de agua, y  
se dicen no tener fondo, quando no le alcançan dozien-  
tas brazas: se dividen en Oceano, Mediterraneo, y Cas-  
pio, que no se comunica con el Oceano.

**OCCEANO**, son todos los mares juntos, que rodean  
la tierra por afuera, y reciben diferentes nombres de las  
Costas que bañan.

**PIELAGO**, es vna parte de mar ancha, sin Islas, Esco-  
llos, ni Bancos.

**ARCHIPIELAGO**, es vna porcion dilatada de mar,  
sembrada de muchas Islas, como el mar Egeo en la Gre-  
cia, y el de las Malucas en el Japon, &c.

**PONTO**, ò Mediterraneo, es vn mar rodeado de tier-  
ra, que por algun Estrecho se comunica con el Oceano.

**GOLFO**, es vn brazo del Oceano, que penetra mu-  
cho dentro la tierra: tambien se llama Seno, y Baia, co-  
mo el Golfo de Venecia, el Golfo de Leon, &c.

**PVERTO**, es vn Golfo pequeño cerca de tierra don-  
de pueden los navios recogerse.

**ENSEÑADA**, es el seno corto que haze el mar en al-  
gunos Puertos, ò entre montañas en forma de media lu-  
na, y será Baia si la entrada es estrecha.

**BARRA**, es la boca del Puerto, que tiene la entrada  
peligrosa.

E



**ESTRECHO**, es vn Braço de mar entre dos tierras poco distantes, por donde se comunican dos mares, como el de Gibraltar, que tiene hasta Zeüta quatro, à cinco leguas de ancho, y el de Calais, que desde esta Ciudad hasta Dovres en Inglaterra, tendrá con poca diferencia el mismo anchor.

**EVRIPOS**, son vnas partes de estrechos donde están las aguas por ciertos escollos, y cabernas en perpetua furiosa agitacion, yendo, y viniendo, como el de Sicilia, llamado Faro de Mefsina.

**REMOLINO**, es donde el agua con impetu va haciendo como vn Circulo, y traga las embarcaciones que se le acercan.

**LAGUNA**, es vn estanque grande de agua, que en su profundidad, y anchura se asemeja à un mar: el lago es menor; pero nunca se seca, como hacen los Pantanos.

**RIO**, es agua, que corre sin parar, ni perder su nombre original, hasta llegar à desaguarse en el mar.

**ARRIOL**, ó rio pequeño es el que pierde su primer nombre antes de entrar en el mar.

El Globo Terraqueo se puede dividir en tres maneras, artificialmente, respecto de los Circulos celestes, en Zonas, Climas, Longitud, y Latitud. Naturalmente, en las partes arriba definidas, Isthimos, Islas, Enseñadas, Mares, &c. cuyos lindes la misma naturaleza ha demarcado. Y polyticamente en Imperios, Reynos, Republicas, y otros Estados, que determinò el libre alvedrio, y elección de los hombres. En quanto à lo artificial, y

quedan tocados los rudimentos; la division natural se reconocerà el curioso Lector ocularmente de los Mapas iluminados deste librito; y la politica se procurará declarar con la mayor brevedad en las respectivas descripciones.

Segun esta division politica se señalan comunmente quatro partes de la tierra, Europa, Asia, Africa, y America: las tres primeras forman vn solo Continente, que es el mundo antiguo, y la quarta Parte haze por sí sola otro Continente, que llamamos el Nuevo Mundo, ò Indias Occidentales, porque se descubrió el año de 1492. y fue hasta entonces incognito. Otros Geografos añaden à estas quatro partes del mundo otras dos, la tierra Artica, que se halla cerca del Polo deste nombre, y la Antártica, que está al Polo opuesto Austral, que llaman Tierra incognita, y juzgan ser vn Continente tan vasto como Europa, Asia, y Africa juntas.

Quien quisiere estudiar estas materias por menor, y científicamente, vea el Espejo Geographico, el Mundo de Medrano, y los dos tomos de Mr. Robbe, &c. Finalmente para la inteligencia de los Mapas siguientes, y todos los demás, se ha de advertir, que à su parte superior suele caer el Norte, à la inferior el Sur, à la derecha el Oriente, y à la izquierda el Occidente.

Suelen tambien llevar sus escalas de leguas, sobre que se busca, y mide la distancia de dos lugares, de este modo: Se abre el compàs del vno al otro lugar, poniendo las puntas en los circulillos que tienen à este fin; llenada despues la misma abertura del compàs sobre la

escala, se reconoceràn: Las leguas de distancia entre vno, y otro lugar. Si la abertura abraza mas leguas, que la Escala contiene, se medirà lo que sobra en vna, ò mas vezes, y se sumarán las leguas de todas las medidas aplicadas à la Escala.

Aquí no puedo dexar de notar la gran diferencia que ay de leguas à leguas en vnos, y otros Países:

Vna legua de España tiene passos.	3400.
Vna legua Alemana.	4000.
Vna legua comun de Francia.	2500.
Vna legua grande de Francia.	3000.
Vna legua de Suecia, y de los Esquizaros.	5000.
Vna legua de Vngria.	6000.
La de Polonia.	3300.
Vna legua de Inglaterra.	1250.
Vna legua de Escocia***.	1500.
Vna milla de Italia, haze passos.	1000.
Vna legua de Italia son tres millas	

haziendo vn passo Geometrico cinco pies, y vn pie doze pulgadas.

Segundamente se advierte al Lector, que quando escribo los confines de algun Continente, Reyno, Isla, ò Provincia particular, siempre empiezo por el Oriente, Mediodia, Poniente, y despues los limites que tiene al Norte. Item, quando digo tiene de largo tantas leguas, siempre entiendo de Oriente à Poniente, y su anchor de Mediodia al Norte, ò Septentrion.

La tercera advertencia es, que en las tablas que pondrè al fin, entre las Villas, y dependencias que subor-

linarè à cada Imperio, Reyno, Estado, ò Provincia, siem-  
pre en primer lugar se hallarà la Capital della, Y de las  
letras con que rematarè cada palabra, ò nombre pro-  
prio. La \* lignica, que ay Corte del Soberano. *Ab*: signi-  
fica Abadia. *Cond*: Condado. *Im*: que es Ciudad Impe-  
rial. *M*: Marquesado. *Patr*: que ay Patriarca. *Pr*: al prin-  
cipio Provincia, al fin Principado. *R*: Reyno. *Ven*: que es  
de Venecianos. La *Ar*: que ay Arçobispo. La *C*: Conte-  
jo. *D*: Ducado, *Es*. que es de la Corona de España. *Em*:  
que es del Emperador. *F*: que es del Rey de Francia.  
*G*: que ay vn Governador, ò Vitrey. *H*: que es de Ho-  
landeses. *In*: que ay Inquision. *Ing*: que es de Ingleses,  
*O*: que ay Obispo. *P*: que es Puerto. *S*: que es del  
Duque de Saboya. *T*: que es del Turco,  
*V*: que ay Vniversidad,

\*\*\*



EVRO.

UVA. BSCH



## EUROPA.

**E**ste Continente como, sin disputa es en extension de las quatro referidas partes del mundo la menor, assi irrefragablemente por su calidad, temple, fecundidad, destreza, y numero de sus moradores, es la mas noble, y aventajada, facando mas tesoros de su comercio, que las otras de todas sus minas.

Y sin detenerme sobre la fabulosa ethymologia, y origen deste nombre Europa, passare à notar, que esta principal Region del Globo terrestre, casi toda està dentro la Zona templada Septentrional, y su mayor extension del Mediodia al Septentrion, serà de 800. leguas grandes de Francia, y desde Oriente à Poniente 900.

Sobre sus limites precisos ay varias contiendas, que no son deste lugar; y basta saber, que sus lindes son el Archipiélago, Heletponzo, Proponto, Bosphoro Thracio, Ponto euxino, Bosphoro Cimmerico, mar del Azabache, el Don, ò Rio Tanais, hasta el Lago de Rezan, y vna linea imaginada desde el principio del Tanais, hasta el grande Emporio del Norte, San Miguel Arcangel, donde el Rio Dwina desagua en el mar Hyperboreo: el mar Atlantico, el Estrecho de Gibraltar, y el Mediterraneo: el mar Atlantico: el mar Hyperboreo.

El temple, fertilidad, y demàs prerrogativas de la

Europa, sus Rios caudalosos, y Fortalezas, las costumbres, y genios de sus pueblos se declararán en adelante, tratando de cada vna de sus muchas hermosísimas Provincias en particular.

Destas las principales en que se divide esta mas noble porcion del mundo, son 14. con el orden siguiente.

1. España, que contiene à Portugal, y consta de muchos Reynos. 2. Francia. 3. Italia. 4. La Germania inferior, que es Flandes, y Hollanda en 17. Provincias. 5. La Germania superior, ò Alemania, que comprehende la Bohemia, y parte de Dinamarca. 6. La Polonia con la Prusia, Cassubia; Rulsia Meridional, Podolia, Volinia, Liutuania, Livonia, Sumogitia, Maslovia, y otros Estados. 7. La Vngria con la Transilvania, y ambas Moldavias, que la Meridional llaman Valaquia. 8. El Ilirico, que encierra la Croacia, Daimacia, Bosnia, Rascia, y la Grecia. 10. La Romania. 11. La Servia, y Bulgaria. 12. La Menor Tartaria. 13. Parte del Estado del Gran Duque de Moscovia. 14. La Escandinavia, que contiene los Reynos de Norwega, Suecia, y Dinamarca; de cada vno destes Estados se hablarà adelante debaxo de sus titulos respectivos.

Di chos estados, Reynos, Republicas, y Provincias se gobiernan de muy diferentes maneras: el mas noble, y dichofo es el gobierno Monargico, como el de España, Francia, &c. El Despotico se vfa en Turquía, y Moscovia: el Aristocratico en Venecia: El Democratico entre los Esquizaros, y en Olanda; otros ay mixtos de Mo-



nárgico, y Aristocrático, como en Alemania, Inglaterra, y Polonia.

El Estado Monárgico es el que se gobierna por un solo Soberano,

El Despótico es el cuyo Monarca dispone libremente de la vida, y muerte de sus súbditos sin formalidad, ni via de justicia.

El Aristocrático es el, donde gobiernan algunos Nobles, ò Personas mas calificadas.

El Democrático es el, donde se eligen algunos de el Pueblo para que gobierven.

Professánte en dichos Estados de Europa varias Religiones, si así se pueden llamar las Sectas distintas de la vnica verdadera Religion Católica Romana.

Cinco son las principales, que se exercen, aunque las Sectas han echado muchas ramas. La mas antigua, y sola verdadera es la Cathólica, cuya Cabeça es el Romano Pontífice, Succesor de San Pedro, que se sigue en España, Francia, Italia, Flandes, y gran parte de Alemania, y Polonia, &c.

La Mahometana, que inventò, y enseñò el año de 625. Mahometo, Árabe de Nación, que los Turcos professan estrechamente, y algunos de sus Vassallos.

La Griega, de los que se apartaron de la Iglesia Romana, para seguir el scisma de Photio, falso Patriarca de Coustantinopla, y algunos dogmas de Arrio, Nestorio, Eutiches, Dioscoro, y otros Heresiarcas: varias Sectas que de aqui brotaron; se tienen en los Estados del Gran Turco, en Moscovia, y algunas tierras dependientes de Polonia.

La Luterana, que predicò Martin Luthero, Frayle Apostata, en el año 1517. y se professa en la Alemania baxa, Saxonia, Dinamarca, Suecia, y Bandeburh. Y finalmente la Religion pretendida reformada, que compuso Juan Calvino de los errores de Wicleff, Hus, y otros Herefiarcas: destas dos vltimas han salido muchissimas otras Sectas, que se hallan en Inglaterra, Olanda, Alemania, y Polonia, aviendo mas de veinte diferentes de Luthero, y muchas de Calvino.

Los Soberanos que dominan en Europa oy en dia, son Nuestro Santissimo Padre el Pontifice Romano, el Emperador, el Rey de España, el de Francia, el de Polonia, el Rey de Portugal, el Rey de Inglaterra, el Rey de Suecia, el Rey de Dinamarca, el Czar de Moscovia, el Gran Turco, el Duque de Lorena, los siete Electores del Imperio, que son los Arçobispos de Moguncia, Treberis, y Colonia, el Duque de Babiera, el Conde Palatino del Rhin, el Duque de Saxonia, y el Marquès de Bandeburgh, à quienes se añadió vltimamente el Duque de Hanover, aunque con oposicion de muchos. Las Republicas de Venecia, Olanda, Genua, y Luca, con los Cantones de los Esquizaros, el Landgrave de Halia, el Duque de Neuburgh, el Duque de Saboya, el de Florencia, el de Parma, el de Mantua, y el de Modena; los Duques de Hanover, Luneburh, Zell, Brunswich, Wolffenbutel, y Holstein; y finalmente tambien las Villas aljadas, Hanseaticas, como Hamburgo, Lubecque: Bremen Rosrock, &c. Los Obispos de Lieja, Munster, y Paderborn,

Al fin en las tablas, se reconoceràn facilmente los

Es.





OCEANE

MER

DE PART DE L'AFRIQUE

AFRIQUE

MER

MEDITERRANEE

ESPAGNE

Carte de  
Froyssart Chaucer de  
vost millier geometrique  
ou l'us hueri de Chaucer

Estados que cada Soberano posee en el mundo al presente Año de 1697.

## ESPAÑA.

**S**E llamaua antiguamente Iberia de el Rio Ebro; y porque es la parte mas Occidental de toda la Tierra-Firme, se dize tambien Hesperia, de donde nace el llamar se aquella Punta en Galicia Cabo de Finis-Terræ. Puede se llamar Peninsula, porque el mar la baña por todas partes, menos la de los Montes Pirineos, que la dividen de Francia,

Los Terminos de España son, al Oriente, el Mediterraneo, y dichos montes; el Estrecho de Gibraltar; y el Oceano; tendrà por lo largo desde el Cabo de San Vicente, que està en los Algarves, hasta Colibre, junto à Perpiñan, en el Rosellon 260. leguas; y su ancho, desde el Estrecho, hasta el Cabo de las Peñas, en Asturias, serà de 160.

Seis son los principales Rios de España. 1. Tajo, que nace en los Montes de Albarracin, passa por las Villas de Zurita, Fuente de Dueñas, Aranjuez, Toledo, Talavera, Puente del Arçobispo, Almaraz, y Alcantara, despues entra en Portugal, y se desfagua en el Oceano, en Lisboa. 2. El Duero, que nace junto à Soria, passa por el Burgo de Osma, San Estevan de Gormaz, Simancas, To-

ro, Zamora, y entrando en Portugal à Miranda, defu-  
 boca despues en el Océano en Oporto. 3. El Ebro, que  
 nace cerca de Espinosa junto à Asturias, passa por Frias,  
 Miranda de Ebro, Logroño, Calahorra, Tudela, Zarago-  
 za, Caspe, y se delagua en Tortosa, en el Mediterraneo.  
 4. Guadalquivir, que nace en Sierra Segura, passa por  
 Baeza, Andujar, Cordua, y junto à Ezija, baña los mu-  
 ros de Sevilla, y entra en el Océano, en S. Lucar, Puerto  
 que está 7. léguas de Cadiz. 5. Guadiana, que nace jun-  
 to à las Salinas, cerca las sierras de Alcazar, en vnas La-  
 gunas, passa por Calatrava, Puebla, Palacio de Rey, y al  
 Molino de la Polvora del Alcazar de San Juan, se mete  
 debaxo de tierra el espacio de 6. leguas, y bolviendo à  
 salir junto à Arenas, passa por Medellín, Merida, y Bada-  
 joz; despues entra en Portugal, y vâ à delaguarle en el  
 Océano, en Ayamonte, Puerto de Algarve. 6. El Miño  
 en Galicia, que nace en los montes, que estan entre Lu-  
 go, y Mondoñedo; passa por Lugo, Belezar, Orense, y  
 Tuy, entra junto à la Guardia en el Océano. Es de no-  
 tar, que todos estos Rios, menos el Ebro, corren de  
 Oriente à poniente, que es cosa bien singular.

De la fertilidad, temple, riquezas, y opulencia de  
 esta Region, como de el valor, sutileza, e ingenio de sus  
 Naturales, mas vale callar, que dezir poco, tratandose  
 llenas de ello todas las Historias.

Dividese la España en quinze partes, que casi son  
 todas Reynos, y se llaman Castilla la Vieja, y la Nueva,  
 Estremadura, Leon, Aragon, Navarra, Valencia, Murcia,  
 Andaluzia, Granada, Portugal, los Algarbes, Galicia, Astu-  
 rias, Vizcaya, Cataluña.

En

En el medio de todos están las dos Castillas; de la Vieja es Capital Burgos, donde está cerca la cèlebre Abadía de las Huelgas, y ay vn famoso Hospital Real para los Peregrinos.

La Capital de Castilla la Nueva es la famosa Ciudad de Toledo, sobre el Tajo, cuyo Arçobispo es Primado de las Españas, con mas de dozientos mil ducados de renta; pero el primer Lugar entre sus Villas tiene la Corona Imperial de Madrid, sobre el Rio Mançanares, por estar en ella desde el principio deste Siglo, en consideracion de su sanissimo temple, la Corte de el Rey Catolico, por su grandeza, hermosura de su Plaza mayor, lo magnifico de sus calles, y Palacios, abundancia de sus fuentes, lo rico de sus Templos, y otras prerrogativas.

Alcalá de Henares, à seis leguas de Madrid, es vna de las mas cèlebres Vniuersidades de Europa, donde se enseñan todas Sciencias, especialmente la Sagrada Teologia especulativa.

Enclavada con Castilla la Nueva está la Estremadura, cuya Capital es Badajoz, fertilissima Provincia, especialmente en ganados, y tan templada, que los llevan allà à hibernar de partes muy remotas: tiene tambien minas de plata, y vn Governador, ò Capitan General de toda la provincia.

Leon, cuyo largo serà de 40. leguas, y su ancho de 55. tambien está en lo interior de España, y tiene el nombre de su Villa Capital, y vn Obispo Sufraganeo del de Santiago: Su Iglesia Cathedral se estima la mas hermosa de España: en este Reyno está Valladolid

Cor-

Corte de los Reyes) sobre el Rio Pisuerga, y Salamanca sobre el Rio Tormes, vna de las mas famosas Vniuersidades de todo el mundo.

Galicia, que es el Reyno mas Occidental, tendrà 50. leguas de largo, y 40. de ancho, su Capital es Compostella, ò en Idioma vulgar, Santiago, tan célebre por las Romerías continuas de todas las partes del mundo; y es de notar, que son tantos los Franceses que vãn allà, que el camino Real le llaman, ò camión Francés. Ay vn famosísimo Hospital Real, y Confesores para los Estrangeros; tiene su Virrey, y Capitan General, que reside en la Coruña, adonde ay tambien vn Consejo Provincial. Ay minas de oro, Plomo, Cobre, Hierro, y Bermellon, y grãde abundancia de ganado; con que, y por ser los naturales muy dados al trabajo, aunque parezca el Reyno menos pingue, contribuye al Rey mas que ningun otro.

Dando la buelta de aquí àzia el Norte, y costeando el Océano, se hallan las Astúrias, que es vn Principado, de que se intitula el Heredero Primogenito de la Corona de España, tendrà 48. leguas de largo, y 18. de ancho, su Capital es ora la Ciudad de Oviedo.

Vizcaya comprehende tres partes, la vna se llama propiamente Vizcaya, que es la mayor, y su Capital Bilbao, otra Guipúzcoa, su Capital Tolosa, la Provincia de Alaba, y su Capital Victoria: las riquísimas minas de hierro, las dos Fortalezas de San Sebastian, y Fuente-Rabia, y la Paz de los Pirineos, que se hizo sobre el Rio Bidasoa, junto al último Castillo, en la Isla de los Fayfanes.

nes



nes, año de 1659. donde confina la Francia, hazen cèlebre à esta Provincia.

Navarra, casi toda està rodeada de sierras, tendrà de largo 18. leguas, y 32. de ancho, su Capital es la Ciudad de Pamplona, que està muy cerca de la Raya de Francia, y al pie de los Pirineos: su Castillo passa por la mejor Fortificacion de España. Aqui reside el Virrey.

El Reyno de Aragon tendrà 80. leguas de largo, y 47. de ancho su Capital es Zaragoza sobre el Ebro. Ay alsimismo vn Virrey, y sus Consejos para el gobierno; con el Magistrado del Justicia Mayor, que sirve para resguardo de sus Fueros: tiene otras Ciudades de grande amenida, aunque generalmente la tierra es montuosa: ay en este Reyno dos Vniversidades, vna en Huesca, otra en Zaragoza.

Cataluña solo tiene titulo de Principado: tendrà de largo 60. leguas, y de ancho 50. Su Capital es Barcelona, donde reside el Governador, ò Capitan General: ay vn Obispo, Consejo, y Tribunal de Inquision. Fue tomada por el Duque de Vandoma, en 10. de Agosto, despues de vna increíble resistēcia del Principe Jorge de Darmestart, y restituyda por la Paz del Haya, con Rosas, Girona, Palamos, y Belver. Tiene esta Provincia minas de oro, plata, cristales, y jaipes: à vna jornada de Barcelona està el famoso Santuario, y Abadía de Benitos, Monserrate.

Sus Fortalezas àzia la Frontera de Francia, y el Rossellon, son Girona, Palamos, y Rosas, que ganó Francia en las vltimas guerras.

Continuando à dar la buelta àzia Mediodia, y Po-

niencia

niente, por las Costas del Miditerraneo, primero se encuentra.

El Reyno de Valencia, que tiene de largo 66. leguas, y de ancho 25. Su Capital es Valencia, sobre el Rio Guadalaviar, à media leguecita de el Mar. Es amenisimo su temple, de fuerte, que en sus muchos espaciosos jardines, y huertas nunca les faltan à los arboles flores, ni fruta. Tiene minas de plata, hierro, alabastro, alumbre, lapiz. Su Virrey reside en dicha Capital, y suele tener mucho que hazer con los Vandidos, que ay en grande numero, y executan atrozes violencias.

El Reyno de Murcia tendrà de largo 25. leguas, y 23. de ancho: su Capital es Murcia, sobre el Rio Segura, y su Obispo lo es tambien de Cartagena; es muy abundante en limones, naranjas, vinos, sedas, alumbre, amethystos, almagre, y plomo.

El Reyno de Granada tendrà 80. leguas de largo, y 30. en lo mas ancho: su Capital es Granada, sobre los Rios Darro, y Genil, al pie de Sierranevada, que siempre està cubierta de nieve: conquistòla el Señor Rey Don Fernando el Catolico de los Moros en el año de 1492. El Emperador Carlos V. empezò aqui en el Alhambra vn magnifico Palacio, pero no està acabado. Tiene la Ciudad de circuito mas de quatro leguas, y mas de mil Torres en sus murallas. Su Territorio es amenisimo, abundante en sedas, y hermoſeado de vna Vega, ò llanura de mas de quatro leguas, que toda con el beneficio de dichos dos Rios, y la comodidad de las Azequias, se riega todas las vezes que se quiere. Ay vn Consejo Pro-

vincial, y vn Tribunal de Inquisicion; pero las calles son à lo Morisco, irregulares, y muy estrechas. La Metropolitana es magnifica, y lo será mucho mas despues de fenecida.

El Reyno de Andaluzia tiene de largo 84. leguas, y de ancho 52. Su Capital es Sevilla, sobre el Rio Guadalquivir, y sube la Marea, ò por lo menos la creciente hasta ella 15. leguas, de suerte, que pueden llegar à sus murallas grandes navios. Su Metropoli es bellissima, y por la Torre, ò Giralda, se puede subir à cavallo; es poco fuerte, y sus calles son irregulares, y estrechas à lo Morisco.

Cordovà fuè antiguamente Reyno, y Corte de su mismo nombre, oy es grande Ciudad sobre el Guadalquivir, pero poco poblada; siempre ha florecido de grandes Ingenios, siendo Patria de Seneca, Lucano, Averroes, y del Gran Capitan, &c.

Hallase en este Reyno de Andaluzia el Puerto, y Fortaleza de Gibraltar, que tiene enfrente la de Zenta, que desde alli se vè, y con tener seis buenos navios de guerra en cada vna, ningun navio Estrangero podria passar del Oceano al Mediterraneo, ni à Levante sin licencia de su Magestad.

Tambien està el famosissimo Emporio de entrabos Mundos, y Puerto de Cadiz, que llaman Isla de Leon, en cuya Baia caben mas de mil navios sin embarazarse, donde se cargan, y descargan los Galeones, y Flota de las Indias, y ay grandissimo comercio.

Costeando de aqui à pocas leguas, se encuèntra el

C

Puerto

Puerto de Ayamonte, à la embocadura de la Guadiana, y luego los Algarbes, que es vna Provincia harto desdichada, y estéril, sin embargo tiene vn Obispo en Faro.

Ultimamente està el Reyno de Portugal, que comprehende casi toda la antigua Lusitania: heredòle el Rey Filipe Segundo, despues de aver echado el vsurpador D. Antonio, Prior de Crato, en el año de 1580. y sus sucesores los Reyes Catolicos lo polleyeron hasta el año de 1640. quando se levantaron los Portugueses, y coronaron por su Rey à Don Juan el Quarto Duque de Bragança, cuyos descendientes le poseen pacificamente desde la Paz hecha con la Reyna Madre Tutora, en el de 1668. Tiene de largo 110. leguas, y de ancho donde mas 50.

Dividese el Reyno de Portugal en seis Provincias. 1. Estremadura, en que està Lisboa la Capital Corte de los Reyes, y famosissimo Puerto, adonde se desagua el Tajo; pero la Ciudad, aunque muy grande, tiene muy poco de magnifico, ò hermosura, siendo las mas callejuelas, baxadas, y cuestras, donde no caben sino literas. 2. Beyra. 3. Traslomontes, en que està el Ducado de Bragança. 4. La Provincia de entre Dúero, y Miño, adonde està Braga, y Porto. 5. La de Alentejo. 6. El Reyno de los Algarbes.

Tiene este Reyno de Portugal minas de oro, plata, estaño, hierro, plomo, alumbre, cristales, rubies, y otras piedras.

Las Islas principales de España, que se hallan en el

Me;

Mediterraneo son tres, que los antiguos llamaron Baleares, Mallorca, Menorca, è Ibiza. Mallorca està en medio, tiene Ciudad famosa, fuerte, y de su nombre, donde reside el Virrey de aquellas Islas: à su Oriente està Menorca, son dos buenos Puertos, y Países muy fertiles: Ibiza tiene la Capital de su nombre, y Formentera, grande abundancia de frutos, sin animal alguno ponçoso.

Toda la España fuè dominada despues del Imperio Romano de diferentes barbaras Naciones, por los Wandalos, Alanos, por los Godos, y Vice Godos, en todo mas de 700. años, y despues por los Moros de Africa, desde el año de 711. hasta el de 1492. quando el Rey D. Fernando ganó à Granada.

A la Augustissima Casa de Austria llegó por sucesion en cabeça de Felipe I. en el año de 1504. y continua oy dia felizmente en el Rey nuestro Señor Carlos Segundo, que Dios guarde.

En el año de 1610. se purgó totalmente de los Moros, que se toleraron hasta entonces, y por medio de la Inquisicion se conserva la España mas que ningun otro Reyno gloriosamente limpia de qualquier Secta contraria à la Relligion Catolica, y los Sectarios, que cogen, si son obstinados, los queman: sin embargo por lo pingue de la tierra, y el gran comercio, se hallan muchos Judios, sin poderlos defarraygar. Attribuyese à dicho exterminio de los Moros, que passaron de 900y. y à los infinitos Españoles que cochè el oro de las Indias, el estàr tan despoblada la España.

## FRANCIA.

**E**ste Reyno se llamava antiguamente Galia, y tiene su nombre de los Francos, Pueblo de Alemania, que pasó à habitarle. Son sus lindes Alemania, los Esguzaros, y Piamonte: el Mediterraneo, y Montes Pirineos, que la dividen de España, como los Alpes de Italia: el Oceano: la Manga, ò Canal de Inglaterra, y los Países baxos. Está en medio de la Zona templada Septentrional; en lo mas largo de Poniente à Oriente, desde la punta de Bretaña, llamada el Conquet, hasta mas allà de Sarralva, en Lorena, tendrá 200. leguas, y de ancho del Medio dia al Septentrion, que es desde los Pyrinco hasta Calais 180.

Quatro principales son los caudalosos Rios que entre otros muchos fertilizan este abundantissimo, y poderoso Reyno, la Sena, ò sequana, que nace en Sene-fene, seis leguas de Dijon en el Ducado de Borgoña, y passando por Sene, Bar, Troya, Melun, Corbeil, Paris, Meulan, Nantes, Vernon, Roan, Caudebec; de alli à 4. leguas extra en el mar Britanico, ò Canal de Inglaterra. La Loira, que nace en Godet en las Ceuennas, à 4. leguas de la Villa de Pui, passa por Feurs, Roanne, Bourbon, Dezize, Nivers, Orleans, Blois, Tours, Sammur, y Nantes, desde donde se navega, hasta el Ocea-

no.



ANGIETERRE

La Manche ou Canal

MER  
OCEANE

LA FRANCE

Et ses Acquisitions  
Jusqu'à la Troue  
Le 1764  
ou l'Événement de  
1763 par le Traité de  
Paris  
ou dans le cours de l'année  
1763

MER MEDITERRANEE

DVA.BSCH

UVA.BSCH



no, en que se defagua en Sanazayre. La Garona, q̄ nace en Salurdun, al pie de los Pyrineos en la Gascuña, pasa por S. Bertran, Rieux, Tolosa, Agen, Burdeos, y desde aqui es navegable por espacio de 20. leguas, hasta entrar en el mar de Gascuña, pero perdiendo su primer nombre, y tomando el de Gironda.

El Rhodano, que tiene su nacimiento en los Alpes, fuera del Reyno, en el monte S. Godardo, tierra de los Grifones, passa por Sion, entra en el Lago de Ginebra, Leon, Viena, Valécia, Montlimar, Viviers, Aviñon, Arles, y Dormet, y de alli à 4. leguas se pierde en el Mediterraneo por muchas bocas. Por dominar en este Reyno Marte, y Jupiter, son sus Pueblos inclinados à las armas, y al trabajo, comercio, y sciencias, de suerte, que en todo el Norte ningun Cavallero es estimado, que no ha vivido algunos años en Francia, y aprendido su lengua, cortesania, y buen arte.

Antiguamente se dividia la Galia en Cisalpina, y Transalpina. Item, despues en Galia Belgica, Celtica, Aquitanica, y Narbonense; pero oy dividen este Reyno por los 12. Gobiernos, que se juntaron en las Cortes Generales el año de 1614. à que añadiendo los Franceses sus Conquistas de Saboya, Condado de Borgoña, Lorena, en Alsacia, Luxemburgh, y Flandes contaban 18. Provincias, ò Gobiernos. ¶ Son pues sus principales Provincias. 1. la Guiena, ò Aquitania, cuya Capital es Burdeos. 2. El Gobierno de Lenguedoca, que comprehe de el Rosellon, su Capital Tolosa, la mejor Ciudad despues de Paris, y su País el mas fertil, y amie-

no de todo el Reyno. 3. La Provincia, su Capital Aix: Contiene el Principado de Orange, cuya Fortaleza poseyò, y mandò bolar el Rey de Francia; pero se restituyò al Rey Guillermo, por la paz del Haya, fortificada como antes; la Capital es Carpentras, que pertenece al Papa, como tambien Aviñon, adonde no poco tiempo estubo la Silla Apostolica, y ay las mas hermosas murallas del mundo. 4. El Delfinado, de que toman el nombre los Principes herederos, por el concierto con que le cediò el Conde Imberto al Rey Felipe de Valois: su Capital es Grenoble, sobre el Rio Isàra. 5. El Gobierno de Leon, cuya Capital es Leon, Ciudad de las mas ricas, hermosas, y antiguas de Europa, cèlebre Emporio, donde se juntan los Rios Rhodano, y Sona. 6. El Gobierno, ò Ducado de Borgoña, cuya Capital es Dijon, sobre el Rio Vèhe, contiene la muy insigne Abadia Cisterciense, y la Bressa, que fue de los Duques de Saboya. 7. La Champaña, que así se llama por sus hermosos grandes campos; contiene varias Provincias. 1. la Champaña, su Capital Troya sobre la Sena. 2. El Remès, su capital Rems, cuyo Arçobispo consagra los Reyes de Francia. 3. El Perthès. 4. El Rethes. 5. El Vallage. 6. El Basiñy, su Capital Langres. 7. El Senonense, su Capital Sens, y su Arçobispo Primado de las Galias, aunque se lo disputa el de Leon. 8. Bria de Champaña, su Capital Provins.

El Octavo Gobierno es el de la Picardia, que passa por la mas noble Provincia, y es el Solar de muchas ilustres Casas: su Capital es Amiens. En este Go-

yier-

vierno entravan los Franceses el País de Artois, con su Capital Arràs, y el Chambresi, Hainaut, y Luxemburgh, conquistas de Flandes.

El nono es Normandia, su Capital Ruan, sobre la Sena, cèlebre Emporio. El 10. la Bretaña, por todas partes bañada del Oceano; contiene las Diócesis de Renes, Dol, S. Malo, S. Brieu, Treguier, S. Pol, de Leon Quimper, Vanes, y Nantes: su Capital es Renes. Los Gobiernos referidos se hallan en lo exterior de la Francia, y en lo interior.

El vndezimo Gobierno, ò Provincia es la de Orleans, que comprehende otros doze Gobiernos subalternos, siendo la mas estendida de todas: su Capital es Orleans, antiguamente Corte de vn Reyno; pero aora es Ducado, y Titulo de los segundo Genitos de Francia.

La duodezima Provincia es la Isla de Francia, que aunque la menor, es su Gobierno el mas apeteçible de todos: llamase Isla, porque se encierra entre los quatro Rios Sena, Marna, Oise, y Aine: su Capital es Paris, Corte de los Reyes de Francia, aunque lo mas residen en los Palacios circumvezinos de S. German, S. Claudio, Fontanablaui, y Versailles: tiene esta Ciudad la grandeza, riqueza, y demàs ventajas que todos saben; su Arçobispo es Duque, y Par de Francia de poco acá.

El Ducado de Lorena, que antiguamente fue Reyno, tiene por Capital Nancy, Corte que fue de sus Duques: contiene ademàs del Ducado de Lorena, el de Bar, y por la paz del Haya se bolviò à sus Duques: pero demolidas las Fortificaciones. El Condado de Bo-

goña, ò Franco Condado, que era vno de los diez Círculos del Imperio, y joya estimada de la Corona de España: tiene por Capital Dola, y singular abundancia de excelentes vinos, trigos, ganados, y Salinas.

De la Saboya, Piamonté, y los Países conquistados se hablará separadamente abaxo.

Los Pares de Francia fueron al principio que los criò Carlo Magno, doze; seis Eclesiasticos, y seis Seglares: entre los primeros ay tres Duques, el Arçobispo de Rems, el Obispo de Lan, y el de Langres; y tres Condes, el Obispo de Chaloñ, el de Noyon, y el de Bourges. Tambien entre los Seglares ay tres Duques, el de Borgoña, el de Normandía, y el de Aquitania, ò Guiena; y tres Condes, el de Flandes, el de Tolosa, y el de Champaña. Los demás se instituyeron despues. El Christianíssimo Rey de Francia es oy Luys XIV. que fue el primero, quien prohibió el Exercicio de la Religion pretendida reformada de Galvino en el año de 1686. echando todos sus Sectarios, que eran innumerables, con impulso yá de Religion, yá de Política, contra los Edictos de Nantes, que en su favor otorgaron los Reyes predecesores.

Esta Corona es hereditaria oy en la Casa de Bourbon, y siempre con exclusion de hembras, en virtud de la Ley

Salica.

ITA:

UVA.BSCH



## ITALIA.

**L**A Italia, y jardin de Europa, se estiende en forma de bota, y como Península, casi por todas partes bañada del mar; su mayor longitud desde Lauet en Saboya, hasta Otranto, en el Reyno de Napoles, es de 210. leguas, pero su anchor es muy irregular, y donde mas 157. leguas. Confina con el Rio Arça, y Golfo de Venecia: el mar: los Alpes, y Rio Varo: y con el Golfo Adriatico.

Son quatro sus principales Rios, 1. el Pò, dicho Eridano, que nace del Monviso, monte altissimo en Piamonte; passa por Saluza, Turin, Trin, Casal, Valencia, Plasencia, Cremona, y Ferrara; despues entra en el mar Adriatico, siendo navegable casi desde su principio. 2. El Athesis, ò Adige, que nace en el Condado de Tirol, passa por Trento, Verona, Rovigo, se defagua en Valprona con el Adriatico. 3. El Tibre, que nace en el monte Apenino; y passando por las Villas de Burgo, San Sepulchro, Città de Castello, Perugia, y Roma, entra por Ostia en el mar Toscano. 4. El Arno, que nace en el monte Apenino, atraviessa la Toscana, y passando por Florencia, y Pisa, entra en el mar Ligustico. Tiene tambien la Italia algunos insignes Lagos, v. g. el Lago de Como, el de Iseo, el de Garda, y el de Perugia.

Roma es la Capital de toda Italia, que de dos mil años acá es, y passa por la mas cèlebre del Orbe, y Ca-

beça del mundo. Puedese dividir la Italia en las treze partes siguientes, empezando de lo mas Occidental.

1. El Estado, ò Ribera de Genua, q̄ tiene la Capital de su nombre, muy poderosa, y bella, con increíble trato, y comercio; contiene Monaco, con Presidio Francès, y Final que es del Rey N.S.

2. La Toscana, que fue vn Reyno, llamado antiguamente Hetruria, ò Tuscia: su Capital es Florencia, vna de las mas hermosas Ciudades de Italia, Corte del Gran Duque, que es nombre de sus Soberanos desde Pio V. acá. El Emperador Carlos V. incorporò à la Toscana las Republicas de Pifa, y Sena, à favor de Cosme de Medicis.

En esta Provincia està tambien la Ciudad Libre, y Republica de Luca, y las de Piombino, Orbitelo, Talamon, y Puerto Hercole, que son de España.

3. La Campaña de Roma, que es del Estado Eclesiastico, y su Capital la del Mundo, la celebrada Ciudad de Roma, que el Tibre divide en dos partes.

4. El abundante, y amenissimo Reyno de Napolles, perla de la Corona de España, que contiene poco menos de la mitad de toda Italia, casi por todas partes està rodeado del mar: su Capital es la insigne, y mayor Ciudad de Italia, que dà su nombre al Reyno, llamada antiguamente Partenope. Dividese en 12. Provincias, la Basilicata, Tierra de Bari, Tierra de Otranto, las dos Calabrias inferior, y superior. La Tierra de Labor, con su padrastro; el monte Vesuvio. El Abruzo, Condado de Molissi, la Pulla, la Capitanata, los dos

Prin-



Principados Citerior, y Ulterior.

En la Ciudad de Napoles, que tiene vn bellissimo Puerto, reside el Virrey, que gobierna por su Magestad Catolica, que lo posee juntamente con la Sicilia, en feudo de la Iglesia, y Sumo Pontifice, pagando cada año à su Santidad por ellos la Vispera de S. Pedro, siete mil escudos, y vna Hacanea blanca. Ay en este Reyno 20. Arçobispados, y 130. Obispados, pero son los mas muy ténues, 21. Titulos de Principes, 35. Marqueses, y Condes, 2700. Poblaciones.

5. La Marca de Ancona sobre la costa del Adriatico, que contiene la Santa Casa de Loreto, y es casi toda del Papa, como

6. El Ducado de Espoleto, ò la Vmbria, con la Tierra de Sabina.

7. La Romagna, que contiene Ravena, y Boloña, famosa Academia, con la pequeña Republica de San Marino, que està debaxo el amparo de su Santidad, o y Inocencio XII. de Casa Piñateli; del Estado Eclesiastico es tambien el Patrimonio de San Pedro, el Ducado de Castro, Oruieta, Perugia, y el Ducado de Urbino.

8. El Estado, ò Republica de Venecia, que tiene vn Patriarca, y su Capital del mismo nombre, edificada de 72. Islas el año de 421. Ciudad tan primerosa, y rica, que no es facil hallar su igual, toda en forma de Isla, rodeada del mar, con algunas Islitas circumvezinas, habitadas de Religiosos, y Maestros de obras excelentes. Dividese en seis partes. 1. El Dogado, ò País del Dux, que gobierna la Republica desde el año 697.

2. La

2. La Polesina de Rovigo. 3. El Paduan. 4. El Veronès. 5. La Marca de Trevisa, y 6. El Vicentino.

9. La Lombardia, dividida por el Pò en dos partes, de que la vna comprehende los Ducados de Parma, Modena, Ferrara, Monferrato, y Mirandola; la otra el Ducado de Milàn, y el de Mantua; el Bresslan, Bergamach, y Cremach, que son tres, como Provincias de Venecia.

El Ducado de Parma tiene su Seberano aparte, que es de Casa Farnese, y tambien el de Modena, Feudatario del Emperador, que es de Casa Este; Ferrara es del Papa. El Monferrato pertenece parte al Rey de España, parte al Duque de Saboya. Casal, su mas fuerte Plaza se ganó el año 1695. de los Franceses, y queda demolida. Mirandola tiene asimismo su Duque à parte, que es de Casa Cibo, como el Ducado de Mantua, cuyo Duque aora ( antes solo Marqués ) es Gonzaga; pero Feudatario del Señor Emperador. Sus Capitales son Parma, Mantua, y Modena.

10. El Ducado de Milàn, que recibe su nombre de su insigne Capital, y es vno de los principales Estados de la Corona de España, se gobierna por vn Governador, que reside en su famoso Castillo, es feudo del Emperador, y dicen fue sitiada esta Ciudad 40. vezes, y tomada 12.

11. El Piamonte, que està al pie de los Montes Alpes, contiene los Marquesados de Ivrea, Suza, Saluzza, y Ceva, el Ducado de Aost, el Vercedès, y el Condado de Asti. Su Capital es Turin, sobre el Pò, Corte





Die Danubius-Fluss  
 Die Donau-Fluss  
 Die Theiss-Fluss

SCHEDE  
 SCHEDE  
 SCHEDE

UVA. BOSCH

célebre de los Duques de Saboya, Principes de Piamonte, cuya Ciudadela es la primera de Europa, del mismo Maestro que la de Amberes. El Condado de Nizza es oy tambien del Duque de Saboya. Es este Ducado Soberano en Europa, y sus Duques à quienes se dà Alteza Real, descienden de los antiguos Duques de Saxonia, y se intitulan Reyes de Chipre: por averse casado el Duque Luis con la heredera de aquel Reyno, y Vicarios perpetuos del Sacro Romano Imperio. Se divide la Saboya en 6. partes, la Saboya, la Mauriana, la Tarantesa, el Genuès, el Fausiñy, y el Cables: su Capital es Chambery.

10. El Embaxador deste Duque, de tres años acà tiene tratamiento de testa Coronada en España, como antes tenia yà en Francia, Viena, y Londres.

12. El Friuli, cuya Capital fue antiguamente Aquileya, Corte de Emperadores, yà arruinada, oy es Vdina. Es de los Venecianos esta Provincia; pero Trieste Puerto, y Ciudad Episcopal es del Señor Emperador.

13. La Istria, que pertenece parte à la Augustissima Casa de Austria, y parte à la Republica de Venecia.

Dirè de passo, que la pequeña Republica de Luca està casi entera en la Toscana; tuvo Gobierno Democratico, oy la Goyerna vn Gonfaloniero, que se elige de dos en dos meses de entre los Nobles, y le asisten nueve Ancianos con Titulo de Excelentissimos, que tambien se mudan cada dos meses; està debaxo la proteccion del Emperador. Su Capital es Luca, sobre el Rio Serchio, bien fortificada, y con grande comercio.

Suc-

Suelen los Italianos celebrar sus diez mas ilustres Ciudades con estos Epitectos : Roma la Santa, Napo- les la Gentil , Venecia la Rica , Genua la Sobervia, Milàn la Grande, Florencia la Bella, Boloña la Grues- sa, Padua la docta, Ravena la Antigua.

En toda la Italia solo se professa, y permite la Reli- gion Catolica Romana.

Las Islas principales adiacentes de Italia son, la de Sicilia, ò Tinacria, que es Reyno en el Mediterraneo, separado de el de Napoles , por el Faro de Melsina, tiene vn Virrey por el Rey de España, que reside en su Capital de Palermo, es muy fertil, y abundante; pe- ro tiene vn fiero padrastro en el monte Æthna, ò Mon- gibelo, cuya altissima cumbre està siempre cubierta de nieve, y del medio salen continuas llamas como de vn grandissimo horno, que muchas vezes causan ter- remotos , y abisman las Ciudades , como sucediò tres años ha, à Catanea, Siracusa, &c.

La Isla, y Reyno de Cerdeña , en el Mediterra- neo, tambien muy abundante de trigos, vino, y aze y- te, tiene su Virrey por el Rey Catolico: y su Capital es Caller.

La Isla de Corcega, cuyo ambito serà de cien le- guas, es de poco provecho, por su poca poblacion, y temple mal sano: su Capital es la Bastia: poseenla mas ha de 600. años los Ginueses, que mudan el Governador de dos en dos años.

La famosa Isla de Malta, cuyo ambito serà de 20. leguas: concediòla el Señor Emperador Carlos V. en



LES DOTS MAR  
de la France par  
de AQUITIENS  
DE LA FRANCE  
Empire de France



Les Dots Mar  
de la France par  
de AQUITIENS  
DE LA FRANCE  
Empire de France



el año de 1530. à los Cavalleros valetosos de S. Juan de Gerusalem, despues que el Turco en 1522. los echò de la Isla de Rhodas. Aqui vive el Gran Maestre de la Orden, con Titulo de Eminencia, y residen muchísimos Cavalleros, que hazen sus Carabanas; tiene admirables Fortificaciones.

La Republica de Venecia tiene en el mar Adriatico, las Islas de Corfù, Cefalonia, Zante, y otras muchas.

### LOS PAÍSES BAXOS, ò GERMANIA

inferior.

**D**espues de los Alpes se entra en la Germania, que se divide en Superior, è Inferior; de la primera se tratarà en el Capitulo siguiente.

Llamase inferior, ò País baxo, no solo porque es muy llano, y sin montes; pero tambien porque està àzia el mar, donde desaguan los Rios; y sobre todo, porque parte de estos Estados està inferior al mismo mar, y se inundàra, sino fuera por los diques, y fuertes reparos.

Confinan con Alemania: con la Lorena, Champaña, y Picardia; y con el Oceano.

Tendràn de Oriente à Poniente, desde Keyel, en los Confines de Luxemburgh, hasta Baurains en Aitlesia 66. leguas, y del Mediodia al Septentrion 80. desde Tionvila hasta las Costas de Gròninga.

Sus principales, y caudalosos navegables Rios, son

el Rhin, cuyo origen, y curso declararé, tratando de la Alemania; la Mosa, que nace en Champaña, cerca del Lugar de su mismo nombre, passa por la Lorena, y empieza à ser navegable en San Theobaldo, despues passa à Neufchastel, Vaucoleur, San Michel, Verdun, Meuzon, Mezieres, Sedan, Charlevilla, Bovines, Dinant, Namur, por Lieja, y Mastricht, à Ruremonda, Vêlo, Grave, y Ravelsteyn, entra en la Wahl, cerca de Herwoerdé, y se llama desde allí Merwe, passando à Worcū, Gorcum, y Dort, despues de aver formado la Isla de Iselmunda, se desagua en el Océano. La Escalda, que nace en la Montaña de San Martin, cerca de Catelet en Picardia, y saliendo de Francia, entra en el País de Cambray, baña la Ciudad, passa à Bouchain, y Valenciennes, de adonde comiença à ser navegable; passa à Condé, Tornay, Audenarda, Gante, Termunda, y Amberes, donde ya su agua es salobre, crece, y mengua por las Mareas: quatro leguas mas abaxo se parte en dos brazos, cerea del Castillo de Saphtingen; el vno se llama Hont, ò Perro, que se pierde en la mar junto à Flissinga, y el otro conservando el nombre de Escalda, corre àzia el Norte, passa à Bergopzom, por las Islas de Zelanda, se echa en la mar, cerca de las Islas de Walcheren, y Schowen. De los Rios Issel, y la Mosela, assimilmo se hablarà entre los Rios de la Germania Superior. El Lis, que nace en la Artesia, en Lisburgo, cerca de Terovan, passa por Air, Armentiers, Menin, Cortray, y entra à Gante en la Escalda. La Samba, que nace junto à Raplon, en la Picardia, passa à Lan-

dre

Archieves, Berlamonte, Maubeuge, Charleroy, Genap, y à Namur se pierde en la Mosa. Y finalmente la Scarpa, que nace en la Artesia, passa à Arras, y Dovay, despues incorporada con otros Rios, se echa en la Escalda, à dos leguas de Tornay junto à Mortaña.

Dividense los Países baxos en 17. Provincias, de que quatro son Ducados, siete Condados, vn Marquesado, y cinco Señorios. Los Ducados, Brabante, Limburg, Luxemburg, Gueldria. Los Condados, Flandes, Artois, Hainaut, Olanda, Zelanda, Namur, y Zutphen. El Marquesado, Amberes, que lo es del Sacro Imperio. Los Señorios Frisia, Malinas, Vtrecht, Overissel, y Groninga.

Destas 17. Próvincias, la parte Septentrional se suele llamar las Provincias unidas de Olanda, porque pertenecen à los Estados Generales de ella, que gobiernan democrítamente la Olanda, Zelanda, Geldria, Zutphen, Frisia, Vtrecht, la Transilvania, y Groninga. Su Religion mas usada es de Calvino, aunque ay Luteraños, Anabaptistas, y Judios. Solo à los Catolicos se haze molestia.

La parte Meridional se llama el País baxo Catolico, y contiene las nueve Provincias restantes, y buena parte de la de Gueldria, con la Soberania deste Ducado, y en todas la pureza de la Fè Catolica sola; gobiernalas por el Rey de España vn Capitan General, que se muda à su beneplacito, y reside en Bruselas.

Dichas 17. Provincias, despues de aver tenido varios Soberanos, finalmente vinieron à los Duques de

D

Bor-

Borgoña, que las possayeron desde 1426. hasta 1478. quando casando Maria, hija vnica heredera de Carlos el Atrevido, que mataron à Nancy, con Maximiliano Archiduque de Austria, y despues Emperador, Abuelo de Carlos V. las truxo en dote; y assi los Reyes de España las possayeron hasta el año de 1581. quando dicha parte Septentrional se revelò contra su legitimo Dueño Felipe II. tomando por su Cabo al Principe de Orange; y desde entonces han sido el Teatro continuo de la guerra, yà contra los Rebeldes, y yà contra las injustas pretensiones de la Francia. Vamos agora, à cada Provincia en particular.

### LA FLANDRIA.

**E**sta Provincia es la principal, mas fertil, y mas poderosa de todas, y el mejor Condado de el Orbe. Confina à Brabante, y Hanonia; Artesia, y Picardia, la Canal de Inglaterra: y el Oceano Germanico.

Dividese en quatro miembros, y son el de Gante, el de Bruxas, donde tengo mi Dignidad de Preposito, con voto en las Cortes, el de Ypres, y el del Franco àzia Dunquerque: tiene mas de 28. Ciudades, ò Villas con murallas, y muchas mas sin ellas, 1154. Lugares, 148. Abadias, y vna infinidad de Prioratos, Colegios, y Monasterios. Cinco Vizcondados, que son el de Gante, Ypres, Furnes, Bergs: Winoch, y Harlebeck; tres Principados, Steenhuite, Gaure, y Espinoy; quatro Puertos la Inclusa, Nieuporte, Dunquerque, y Ostenda.

Su



1871  
MAY 10

UVA.BSCH

UVA. BSCH





Su Capital es Gante, donde nació Carlos V. Emperador. Esta Provincia no tiene Governador General subalterno, como las demás, y es la que más contribuye à su Magestad, como la más pingue. En ella, fuera de los Confines de Francia, solo se habla la Lengua Flamenca.

## LA ARTESIA.

**T**Odo este Condado lo tuvo el Rey de Francia por el Artículo 35. de la paz de los Pyrneos, hecha en 1659. por Felipe IV. menos Air, y Santomer, que conquistò despues: su Capital es Accras, y tiene mas de 850. lugares, nueve Merindades, ò Castellanas, y muchas Abadias; por la Paz hecha en Madrid el año 1552. Francisco Primero, Rey de Francia, fuè obligado à ceder este Condado, y renunciar à su derecho en favor del Señor Carlos V. Aqui solo se habla la Lengua Francesa, y tienen los principales Cavalleros Flamencos sus Casas Solares, y mejor hazienda, confiscada siempre que ay guerras.

Confina con Flandes, Picardia, Boloña, y Cambresis. Ha tenido muchos Soberanos esta Provincia desde Pepino, yà los Franceses, yà los Condes de Flandes, y yà los de Borgoña, hasta que Maria de Borgoña, la traxo en Dote à Maximiliano Archiduque de Austria Abuelo de Carlos

Quinto.

## LA HANONIA.

**L**A Provincia de Hainaut, con titulo de Condado; adonde se habla la Lengua Walona, ò Francés corrompido; tendrá 20. leguas de largo: el Rio la Haine passa por medio, y tiene minas de hierro, plomo, y carbon piedra, de que hazen lumbre.

Està enclavada entre Brabante, y Namur; la Champaña, y Picardía; la Escalda; y Flandes. Tendrà 20. leguas de largo, y 16. de ancho. Llamase Hanonia del Rio Haine, que la fertiliza con otros Rios.

Cuenta 24. Villas muradas, su Capital Mons, y la de Valencianas muy fuertes, 950. Lugares, sin los muchos Castillos, vn Principado Haurè, ocho Condados, 122. Baronias, y 26. Abadias, vn Condestable, ò Mariscal, vn Adelantado Mayor, ò Senescal, vn Montero Mayor, vn Somiller de Corps, y otros puestos todos hereditarios.

Por la Paz del Haya bolviò Mons, Charleroy, Binche, y Atha al Rey N. S. Richilda hija vnica del Conde de Hanonia, casò con Balduino Conde de Flandes, cuya hija Margarita truxo este Condado à la Casa de Baviera, y desta passò à la de Borgoña, y finalmente à la de Austria en 1482. por Maria de Borgoña.

En lo Espiritual està debaxo el Arçobispo de Cambray. Los Franceses poseen todavia gran parte de esta Provincia, Valencianas, Bouchain, Condè, Avesnes,

Mans



MS. A. 1. 1. 1.

UVA.BSCH



Maubeuge, Felipe vila, &c. En Mons, que ganaron en 1691. ay vn Cabildo Ilustrísimo de Prebendadas, que han de ser de las Casas mas principales, y van al Coro à rezar, y cantar sus horas, con habito à lo Eclesiastico, pero despues visten como las demàs Seglares, y salen à casarse quando quieren dexando sus Prebendas.

## NAMUR.

**E**ste Condado està entre Hainaut, Brabante, Luxemburg, y País de Lieja; es de poco distrito, y muy montuoso, pero beneficiado por la Mosa, y la Sambra; ay minas de hierro, plomo, y carbon piedra, que se quema. Su Capital es Namur, que es bañada de dichos dos Rios, y tiene vn cèlebre fuertísimo Castillo; sitiò, y tomòlo el Rey de Francia el año de 1692. à la vista de los Aliados; pero reconquistòlo el año 1695. el Rey Guillermo con mayor gloria, y en menos tiempo, à vista tambien del Exercito Enemigo.

Tendrà de largo 12. leguas, y el mismo anchor casi. Ay vn Governador General de la Provincia, vn Obispo, y vn Consejo Provincial, del qual se apela al de Malinas. Este Condado despues de aver tenido diferentes Señores, passò à los Condes de Flandes en Felipe el Bueno, y à la Casa de Austria por Maria de Borgoña. Comprehende siete Ciudades, 180. Burgos, y Lugares, y muchas buenas Abadias. El Castillo de Samson, à dos leguas de Namur, sobre la Mosa, y donde tengo vn Rectorado, se ha demolido. Tienen aquí

cerca los Padres Carmelitas Descalços vn muy devoto  
amenissimo Desierto.

## LUXEMBURG.

**E**ste Ducado está situado en la Alemania baxa, en-  
tre el País de Licja, el de Limburg, Lorena, y  
Treberis: su Capital es la importante, y fuerte Plaza  
de Luxemburg, fabricada parte en vn collado, parte  
al pie del en llanura, sobre el Rio Elfa. Algunas Villas  
dette Ducado eran yá de Francia, como Tionvila, Môt-  
medy, y Damvillers, Ivoix, Marvila; pero el Mariscal  
de Crequi en tiempo de paz, sitiò, y tomò dicha For-  
taleza, y ocupò todo el Ducado año de 1684. Tiene  
mas de veinte Ciudades, y cerca de 1200. Lugares.

Su extension es de mas de sesenta leguas, la mitad  
país montuoso, y alpero, la otra toda Bolques, y selvas,  
Reside en la Capital el Governador General, que es  
perpetuo, como en las demas Provincias, y vn  
Consejo Real. Esta Provincia fuè antes solo Con-  
dado, hasta que Carlos IV. Emperador de la Casa Lu-  
xemburg la erigiò en Ducado en 1354. intitulado los  
primogénitos Duques de Luxemburg. Por la Paz del  
Haya se bolviò esta Provincia al Rey nuestro Señor,  
restableciendose la de Nimega, que viò Francia, y  
se anularon todas las reuniones injus-  
tas que executò.

\*\*\*

LIM.





UVA. BSCH

UVA.BSCH

LIMBURG  
Beschreibung der Grafschaft  
VON LIMBURG



## LIMBURG.

**E**sta Provincia, con Titulo de Ducado, està enclavada entre el País de Lieja, y Juliers: su Capital es Limburg sobre el Rio Weser, à tres leguas de Aquisgrano, y quatro de Lieja; pero queda oy abierta sin murallas. Los Franceses la tomaron en 1675. y la restituyeron al Rey de España por la Paz de Nimega el año de 1678.

La cèlebre Villa de Espà, afrenta de los Medicos por sus aguas saludables, que curan tantos defahuciados, se halla à tres leguas de Limburg, y à ocho de Aquisgrano, cuyos baños son la Piscina de nuestros tiempos, y remedio de incurables.

Juan I. Duque de Brabante comprò este Ducado del Duque Adolfo, à que se opuso Renaldo Duque de Gueldres declarando la guerra al primero; pero fuè preso en la batalla de Wouringheà 5. de Junio 1288.

El País de Lieja aqui contiguo, es del Obispo Elector, su Soberano, oy el Principe Clemente de Baviera. Este Obispado, y el Arçobispado de Cambray son feudos del Imperio: su Capital es Lieja sobre la Mosa navegable, Ciudad de grandissimo comercio, cuyo Cabildo es de los mas illustres de Europa, aviendo tenido Cardenales, y muchos Principes. Ay en este País riquissimas minas de hierro, y de piedra carbon. Hablan sus moradores vn Walon, ò gerigonça, que nadie sino ellos entienda.

## BRABANTE.

**E**ste Ducado es como vna Isla rodeada de Rios, que son la Mosa al Oriente, y Norte, al Medi o dia el Demer, la Escalda à Poniente; confina con el Pais de Gueldres, y de Lieja; con Flandes, Zelanda, Hainaut, Namur, y Olanda, y tendrá veinte leguas de largo, veinte y dos de ancho, y de circũto 80. comprehendiendo el Ducado de Limburg: su Capital, y Corte es Brutelas, sobre la Sena, y tiene otras 25. Ciudades.

Mastrich, que fuè tomada por el Rey de Francia en 1673. y restituyda à los Olandeses por la paz de Nimèga en 1676. pertenece oy à los Olandeses, y Obispo de Lieja: de los primeros son tambien Bergopzoõ, Breda, Grave, Silva Duque, Willamstatt, y Lillo, que estàn todas en Brabante, como tambien està Malinas, y Amberes. Este Ducado asimismo vino à la Augustissima Casa, por Maria de Borgoña, muger de Maximiliano, despues Emperador.

A quatro leguas de Brusselas està la celeberrima Univerſidad de Lobayna, antes Capital de la Provincia, de que han salido tantos insignes Doctores, la qual se haria immortal, si pudiera detarraygar del todo los Jansenistas.

Esta grande Ciudad, que tiene quatro millas de circũto, dicen aver sido fundada por Julio Cesar, y su Univerſidad por Juan IV. Duque de Brabante en 1426.

Març



VVA. BSCN



UVAESCH



Martin V. Eugenio IV. y otros Sumos Pontífices la honraron con muy singulares Privilegios, y nominas à los Beneficios vacantes en todas las 17. Provincias. Los Duques de Brabante antes se intitulavan Condes de Lobayna.

**SEÑORIO DE MALINAS, Y MARQUESADO**  
del Sacro Imperio.

**E**L Señorío, y Villa de Malinas, haze vna de las 17. Provincias del País baxo, passa por ella el Rio navegable Deila, y està entre Brusselas, Lobayna, y Amberes, à quatro leguas de cada vna. Se llama Malinas la Bella, por su admirable limpieza, Amberes la rica, Brusselas la Noble, Lobayna la Sabia, Gante la Grande, Brujas la Antigua. Llega la Marca por la Escalda hasta la Villa de Malinas, y la haze muy mercantil. Reside en ella el Arçobispo, que es Primado de todas las 17. Provincias, por Fundacion de Paulo IV. en 1559. El primero fuè el Cardenal Granvela. Tienese tambien aqui el Autorizado gran Consejo de Malinas, ante el qual se acude por apelacion de los de Gante, y Mons, Namur, &c. Fundado por Carlos Duque de Borgoña en 1473. Este Señorío tubo sus dueños particulares, hasta el año de 1336. quando quedò libre, despues passò en la Casa de Borgoña, y entrò en la de Austria en 1477. Ay aqui como en otras muchas Ciudades de los Países baxos, vn Convento grandísimo de Beginas, que son algunas vezes mas de 1300.

vi.

viendose en comunidad de su hazienda en casas separadas, saliendo à la Villa, y aun casandose quando quieren.

El Marquesado del Sacro Imperio es tambien vna de las 17. Provincias, y consiste en la Ciudad de Amberes, y su Territorio. Bañala el Rio Escalda, que es como vn brazo de mar muy navegable, con las Mareas altas, y baxas; tiene vn Castillo fuertissimo, y de perfecta fortificacion, con su Governador, y Guarnicion Española siempre.

Maximiliano para castigar los de Brujas transfirió acà todo el Comercio, que hizo florecer esta insignifima Ciudad, pero despues de la Rebelion de Olanda, la cercania de Amsterdam, y nuestro descuydo en los Tratados, perdió en gran parte este Emporio de el Norte.

## LA OLANDA.

**E**Sta Provincia con Titulo de Condado, es la principal que poseen los Estados Generales, y se llamava antiguamente Baravia. Su País es tan humedo, y baxo, que muy dificilmente se puede labrar, y se inundaria, úno fuera por los diques, en cuyos reparos galtan cada año tesoros. Tendrà de circuito 60. leguas, 29. Ciudades, ò Villas muradas, y muchas abiertas con el mismo privilegio, 400. Lugares grandes. 18. de dichas Villas tienen voto en las Cortes, que se juntan en el Haya, Village mucho mayor, y mejor

MARIS GERMANICI PARS



UVA.BSCH

en edificios, que muchas insignes Ciudades.

La Capital de Olanda es Amsterdam sobre el Rio Amstel, Ciudad hermosísima, y riquísimo Emporio, con vn Puerto muy ancho.

Son los Olandeses en sus casas tan dados à la limpieza, que passa à extravagancia, pues no se atreven à escupir en las salas, desuerte, que mas sirven ellos à sus casas, que estas à ellos.

Todo el País està cortado por Rios, y Canales, lo qual es de grandísimo beneficio para el Comercio, à que siendo aplicadíssimos, y à la Navegacion, no solo tienen formidables Armadas, y grandes Dominios en las Indias, sino increíbles riquezas en sus casas, sin que se agoten estas por los muchos, y extraordinarios impuestos, tributos, y alcavalas, que pagan mas que en ninguna otra parte de Europa. Y la falta de Leña que padecen, la suplen, yà con piedra carbon, ò hulla, que baxa de Lieja por la Mosa, yà con turbas, que son como panes grandes de cierto lodo secado al sol, que queman despues, y de que ay estanques grandísimos inagotables.


\*\*\*



## LA ZELANDA:

**E**ste Condado de las Provincias vnidas saca su nombre de la palabra Flamenca Zeelandt, que quiere dezir tierra de Mar, porque està toda cortada de braços del mar, formando vnas 16. Islitas, cuyas Ciudades principales son Middelburg, Flesinga, Veera, Tolen, Goes. Tiene ocho Villas muradas, y 102. Lugares. Pero padeciò grandes ruinas por las inundaciones del año 1304. y 1509. Sus moradores se aplican mucho à la pesca, y navegacion, y no sufren, ò disimulan el exercicio de la Religion Carolica, como en Olanda de secreto se tolera, en regalando à los Correjidores.

Està la Zelanda confinando à Olanda, Flandes Brabante, y Mar Germanico. Los Principes de Orange son Gobernadores de ella. La Reyna N. señora, en su jornada para España, estuvo detenida muchos dias en el Puerto de Midelburgh, y despues en el de Flisinga, sin salir de el Navichuelo en que venia, aunque era bien incomoda su estrechèz, y los rigores del tiempo, por el mes de Enero, y Febrero, de 1690.







UVA.BSCH

UVA.BSCH



## SEÑORIO DE VTRECHT.

**E**sta Ciudad donde nació el Papa Adriano VI. con su Arçobispado, antes era del Circulo de Westfalia, oy es la Capital de vna Provincia. Está sobre la Canal vieja del Rhin, en País muy acomodado, y fertil: tiene vn Castillo, que mandò fabricar Carlos V. el qual celebrò alli en 1546. el Capitulo General de los Cavalleros del Tufon. Avia además de la Cathedral otras quatro Colegiatas, y muchas Abadias con dos Encomiendas, pero todo quedò rapiña de los Hereges. Los Prelados eran antes Señores de aquella Ciudad, hasta que Enrique de Babierra, echado de los vezinos transfirió su derecho al Emperador Carlos V. Aquí se juntaron, y conjuraron los Rebeldes Hereges al principio el año de 1579. El Rey de Francia Luis XIV. la tomó en 1672. y la dexò en 1674. por no ver su exercito encerrado por el del Emperador, que baxò con el Duque de Bornevila su General.

Su primer, y postrer Arçobispo fuè Federico Schenk; confina este Señorío con Olanda, y Gueldres, y siempre ha sido dicha Ciudad vn Seminario de grandes ingenios, produciendo entre ellos la famosa Ana Maria

Schurman.

## ZVTPHANIA.

**E**Sta Villa, y Condado haze vna de las 17. Provincias: està entre la Transilvania, la Wesfalia, la Gueldria, y Pais de Cleves, sobre el Rio Issel, que tiene de vn lado, y por el otro el Rio Berbel, con que es naturalmente fuerte. Los Franceses la tomaron el año de 1672. debaxo el mando el Duque de Orleans pero dos años despues, tambien la dexaron demolida las Fortificaciones por la razon, que se dixo arriba de Vtrecht.

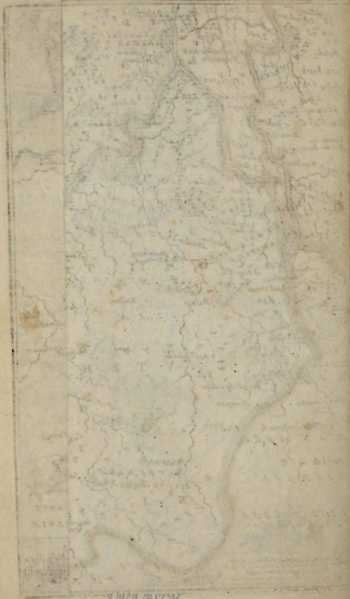
## LA GVELDRÍA.

**E**Sta Provincia, que antes fue Condado, el Emperador Luis de Babiera la erigió en Ducado el año de 1339. y el Duque Carlos la cedió à Carlos V. en 1544. Tiene su nombre de la Villa de Gueldres muy fuerte por las aguas, y fosos, donde residian sus Soberanos en vn famoso Castillo, que poco ha se demolió. Confina con el Golfo Germanico, la Mosa, Pais de Juliers, y Cleves, la Olanda, y Vtrecht. Tiene 22. Villas, muchas de las quales tomaron Franceses el año de 1672.

El Quartel alto desta Provincia, con la Soberanía, y Ducado, posee el Rey de España, con las Villas de Stevenweert, Ruremunda, Venlo, Erckelens, Wachten-donck, Straelen, y Gueldres mi Patria, y Solar de mi

Ca





UVA. BSCH







Casa, donde mis Abuelos de trecientos, y mas años acá fueron Señores del Lugar, y Castillo de Aefferden, y tuvieron los empleos de Mayordomos de los Duques de Gueldres, y de Corregidores, Tesoreros, Governadores, y Consejeros suyos, hasta que en la Rebelion de Olandeses, por su debida lealtad al Rey de España, perdieron toda su hazienda, y puestos, como lo rezan las Historias publicas de aquellos tiempos.

Passa à las puertas de Gueldres el Rio Nirça, muy abundante de pezes, y cangrejos, y por otro lado el Rio Vleut, que forman la Islita patente en los Mapas delante de la Villa, que es toda de mi hermano Señor de Wyer, y Coosen, Tesorero general de los Dominios de su Mag. Mayorazgo, y Jefe de la Casa de Aefferden, en que mataron aquel espantoso Dragon que refieren las historias.

En el año de 1627. y despues con direccion de mi Padre, en tiempo del Marqués de Castel-Rodrigo, se procurò hazer vna Canal navegable, que juntasse la Mosa con el Rhin, desde Rinberck, que es oy del Elector de Colonia, hasta la Rhodébeeck, ò Arroyo roxo, passando cerca de dicha Villa de Gueldres. Pero aunque lo mas de la Canal quedò hecho, por las guerras que sobrevinieron, no se pudo acabar tan sumamente grande beneficio para todo el País baxo Catolico, que se assegurava por esta via todo el comercio de Alemania, pues baxando por la Mosa, donde los Olandeses han de subir por el Rhin, con la mitad del tiempo, y gasto menos, llevarian sus mercaderias: y oy dia

aun-

aunque mas lo sintiessen Olandeses , sería la ocasión mas oportuna de perficionar este intento , mientras es tan nuestro el Elector de Colonia, y los Proprietarios confinantes à la Canal larga, solas 5. leguas, como se vé en el Mapa, harian el gasto de acabarla, animados del grande vtil que deben esperar de su navegacion.

SEÑORIO DE OVERISSEL, O  
Transifulania.

**E**Sta Provincia se llama así de su Sitio, que es allà del Rio Isfel. Se divide en tres jurisdicciones de Drente, Sallant, y Twente. Son sus principales Villas Deventer, Zwoll, Couoerden, &c. Perteneçia antiguamente à los Obispos de Vtrecht , pero dicho Prelado Enrique de Baviera tambien la cediò al Emperador Carlos V. en el año de

1527.

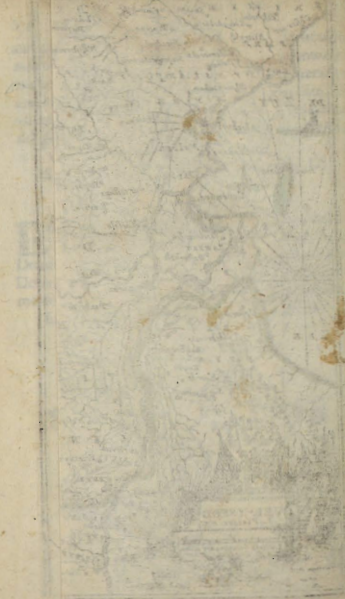


SE-



W. B. YENNERL  
Publishing Co.

W. B. YENNERL



VVA.BSCH

UVA.BSCH






## SEÑORIO DE GRONINGA.

**E**sta Ciudad, que con su Territorio haze otra de las 17. Provincias, està en la Frisia, pero haze un Estado separado, que tiene su jurisdiccion, y leyes. Es grande, hermosa, rica, fuerte, y poblada, tiene el poder voto en los Estados generales de Olanda. Ha sido de los Obispos de Vtrecht; despues de los Duques de Gueldres, y al Emperador Carlos V. El Obispo de Münster, ayudado de Francia, la sitiò en vano el año de 1672.

No tiene este Señorío mas Ciudades que la de su nombre, y Dam, con algunos Burgos muy buenos; Paulo IV. la erigió en Obispado año de 1559. Ay admirables dehesas, y pastos para los ganados, con multitud de Canales que cruzan todo el País, y se juntan en Delfzeyl, à la embocadura del Ems.



E

LA

## LA FRISIA.

**L**A Capital desta Provincia es Levarden, y della dependen dos Islitas, que se hallan sobre sus Costas, Schelling, y Amelant.

El País es muy pantanoso, y sin arboles, con muy poco sembrado, pero admirables Dehesas, donde se engordan los bueyes tan grandes, y se crian los cavallos Frisones tan fuertes, y hermosos.

Esta Frisia Occidental, ò propria, que así se llama, para distincion de la Oriental, ò Condado de Embden, que es vna Provincia de Alemania, tiene al Levante la de Groninga, al Mediodia La Transilvania, y País de Drentho, al Poniente el Mar que llaman del Sur, y al Norte el Mar Germanico.



LA

E

LAS



ESTADOS REYNOS  
de Castilla, Aragon, Sicilia, Navarra, Portugal, y Cerdeña.

En el qual se contiene el origen y fundacion de los Reynos de Castilla, Aragon, Sicilia, Navarra, Portugal, y Cerdeña, con sus leyes, costumbres, y libertades, segun se contienen en los libros de las Cortes de cada uno de ellos, segun se contiene en el libro de las Cortes de Castilla, segun se contiene en el libro de las Cortes de Aragon, segun se contiene en el libro de las Cortes de Sicilia, segun se contiene en el libro de las Cortes de Navarra, segun se contiene en el libro de las Cortes de Portugal, y segun se contiene en el libro de las Cortes de Cerdeña.

En el qual se contiene el origen y fundacion de los Reynos de Castilla, Aragon, Sicilia, Navarra, Portugal, y Cerdeña, con sus leyes, costumbres, y libertades, segun se contienen en los libros de las Cortes de cada uno de ellos, segun se contiene en el libro de las Cortes de Castilla, segun se contiene en el libro de las Cortes de Aragon, segun se contiene en el libro de las Cortes de Sicilia, segun se contiene en el libro de las Cortes de Navarra, segun se contiene en el libro de las Cortes de Portugal, y segun se contiene en el libro de las Cortes de Cerdeña.





LAS ISLAS BRITANICAS, O REYNOS DE  
Inglaterra, Escocia, è Irlanda.

**P**Or està estas Islas cerca de los Países baxos, teniendo solo de por medio la Canal, ò Passo, de Calais, con distancia de pocas leguas, me ha parecido tratar aqui de ellas, antes que de la Germania superior. La mas verosimil Ethymologia del nombre Britanico se saca de Brit, que significava antiguamente pintado, porque sus moradores solian andar pintados.

La mayor destas Islas comprehende el Reyno de Inglaterra, y el de Escocia, la otra que està al Poniente, es el Reyno de Irlanda; las otras menores son las Orcades, las Hebudes, Man, Anglesei, With, Jarsei, Garnesei, y Sorlingas, que están las primeras en el mar Hibernico, y estas en la Canal àzia las Costas de Francia.

La Inglaterra, que tendrà cien leguas de Mediodia al Septentrion, se divide de la Escocia por el Rio Tweede: su Capital es Londres, (sobre el Rio Tamesis) Corte de los Reyes; cuya sucesion es hereditaria, pero el Gobierno mas Aristocratico, que Monargico, porque depende del Parlamento en las principales resoluciones de la guerra, Leyes, y materias de estado.

Este Parlamento consta de dos Camaras, vna se llama Alta, y otra Baxa, aquella de los Señores, ò Milordes, y Obispos, en que preside el Rey; esta de los Diputados de las Ciudades, ò Comunidades, y Villas, que

tienen voto en las Cortes, y llegan tal vez à mas de 400. Tienen su Orador, ò Relator de sus Acuerdos.

Dividese la Inglaterra en 52. Condados, de que 12. están en el Principado de Gales, que es titulo de los Primogenitos. En dichos Condados ay 25. Ciudades, y 9725. Parroquias. Tambien minas de plomo, cobre, hierro, estaño, y piedra carbon, pero no sufren Lobo alguno.

La Escocia, que aora llaman los naturales Albania, es vno de los Reynos mas antiguos del mundo, cuyo primer Rey Fergo reynò 330. años antes de la Venida de Christo, y tuvo hasta oy mas de cien Sucesores. Está à la parte Septentrional de Inglaterra, su Capital es Edimburgo.

La Irlanda, que tambien es Reyno, tendrá de circuito 260. leguas, su Capital es Dublin sobre el Rio Liff. Dividese en cinco partes, que fueron antes otros tantos Reynos, la Lagenia, la Ultonia, la Conacia, la Mommenia, y la Media. El Gobierno de Irlanda, y Escocia es casi el mismo que el de Inglaterra; ay en ella muchos Obispados, y Arçobispados, y muy zelosos Catolicos, por lo qual antiguamente se llamava Isla de los Santos; pero despues de la passion tan ciega de Henrique Octavo, quedò infectada de heregias, y los Catolicos muy perseguidos. No se halla aqui alguna sierpe, ò animal ponçonoso; la pesca de los Rios no tiene igual. La cèbre Cueva de San Patricio se vè en la Ultonia en vna pequeña Isla, que està dentro vn Lago.



Todas estas Islas Britanicas , donde ni en los Países  
 baxos, no crece vino; pertenecen oy desde el año de  
 1603. à vn solo Monarca, Rey Britanico, ò de la Gran  
 Bretaña, Titulo que se dà al presente, y toca solo por  
 la Paz del Haya al Rey Guillermo, Principe de Oran-  
 ge, poseedor de aquellos Reynos, con exclusion del  
 Rey Jacobo , que se escapò de Inglaterra,  
 y se halla refugiado en Francia,  
 abandonado al fin.



E

IM

## IMPERIO DE ALEMANIA.

**E**ste vasto País, que comprehende ambas Germanias, Superior, è inferior, tiene por Confines al Oriente la Prusia, Polonia, Vngaria, y Esclavonia: los Alpes, ò Italia: la Saboya, Borgoña, y Lorena; el Oceano, Dinamarca, y Mar Baltico: de fuerte, que està en medio de Europa, y podrá tener de Oriente à Poniente 240. leguas, desde donde nace la Vistula, hasta Baurains en Artesia, y cerca de 200. del Mediodia al Septentrion, desde el Lago de Locarna en los Confines del Estado de Milan, hasta el Mar Baltico.

La Capital de todo este Imperio, y residencia de los Emperadores del Occidente, es la famosa, y fuerte Ciudad de Viena en la Aultria, sobre el Danubio, que en 1529. resistió 20. asaltos del Exercito Turco de 3000. hombres, con el Gran Soliman en persona, obligandole à levantar el sitio, como sucedió en 1683. despues de cercada por el Gran Vitor con docientos mil Turcos el espacio de dos meses, quando el Rey de Polonia Juan III. y el valeroso Duque de Lorena los echaron, y derrotaron.

Los Rios navegables, y principales son diez, el Danubio, que nace en la Suavia, y Condado de Bar, al pie de la Montaña Bauu, passa por Vlm, Ingolstatt, Neuburg, Ratisbona, Viena, Presburg, Buda, Belgrado; y finalmente por seis bocas se desagua en el mar Negro, junto à Bealograd en la Besscrabia, fertilizando mas de



UVA.BSCH

Faint, illegible text, possibly bleed-through from the reverse side of the page. The text is arranged in several lines within a rectangular border.

700. leguas de País, y recibiendo en su curso sesenta otros rios menores.

El Rhin, que nace en los Alpes del monte de San Godardo, por dos fuentes, que luego se juntan, passa por el Lago de Constancia, Basilea, Strasburg, Philipsburg, Spira, Moguncia, Colonia, Dusseldorff, RhinberK, Wesel, y al Fuerte de EsquencK se parte en dos brazos, el vno derecho, y mas caudaloso, con el nombre de Waal, baña à Nimega, Tielt, y Bommel, y junto à Gorcum entra en la Mosa, y pierde su nombre. El otro izquierdo corre àzia el Norte, hasta cerca de Arnem, adonde segunda vez se divide en dos, el vno con el nombre de Issel, passa à Doesburg, y Zutphen, y desemboca en el mar del Sur, y el otro se llama la Leck, que passa à WycK, y Culemburg, y se pierde en el Meruwe.

El Mein, que nace en Franconia, cerca de Culembach, passa junto à Bamberg, Wisburg, Duisburg, y FrancKfort, y se mezcla con el Rhin algo mas arriba de Moguncia.

El Neckar, que nace en la Suabia, algo mas abaxo que Sweiningen, passa por Rotweil, Tubinga, Eslinga, Hailbron, Heidelberg, y se junta con el Rhin, cerca de Manheim.

El Weser, que nace en la Franconia, passa por la Halsa, y Ducado de Bruntwich, baña à Hamelen, Minden, Bremen, detagandose junto à Lavemburg en el mar Germanico.

La Mosela, que nace en el monte Vauge, cerca de

Buffans, en los Confines de Alfacia, y Condado de Borgoña, passa à Epinal, à Charmes, à Bayon, Toul, Pontamouion, Metz, Tionvila, Treberis, embocando en el Rhin à Coblenz.

El Ems, que nace en la Wesfalia, junto à Ramzel, passa à dos leguas de Munster, Varendorp, Rhenen, Lingen, Meppen, y el fuerte de Lieroot, y despues se pierde en la mar de la Frisia Oriental, cerca de Embden.

La Elba, que nace en la Bohemia, àzia Glate, en los Confines de la Silecia, passa à Konigingratz, Cuttemberg, por entrambas Saxonias, bañando Dresden, Torgau, Witemberg, Madeburg, Hamburg, y Gluckitatz, y despues se echa en el mar Germanico.

La Sala, que nace en la Franconia, passa por la Thuringia, y Misnia, entra en el Elba, mas abaxo de Bernburg en Saxonia; deste Rio sacan algunos la etymologia de la Ley Salica en Francia.

El Oder, que nace en la Silecia, y Confines de la Moravia, en un Lugar de aquel mismo nombre, passa à Preslaw, Glogau, y Crollen, fertiliza el Marquesado de Brandeburg, baña à Francfort, passa por la Pomerania, haze junto à Stetin un Lago grande, que contiene dos Islas, y finalmente por tres bocas se detagua en el mar Baltico.

Aunque la Alemania se puede dividir variamente, he elegido por mas inteligible, y vsual la division politica en sus diez Circulos del Imperio, que son:

1. El de Franconia, morada antigua de los Franceses,

tes, puede tener 50. leguas de Oriente à Poniente, y 37. de Mediodia al Septentrion. Confina con la Saxonia alta, Palatinado de Babiera, Suabia, Palatinado del Rhin, y Hallsia. Su Capital es Wirtsburg, cuyo Obispo se califica Duque de Franconia, porque le pertenece la mayor parte; si bien ay otros Soberanos diferentes en Religion, los mas Luteranos.

2. La Babiera, que segun algunos Autores, tenia antiguamente Titulo de Reyno, cuyos Duques han tenido mas de vna vez el Ceptro, y Corona Imperial: tendrà de Oriente à Poniente 42. leguas, y 62. de Mediodia al Septentrion, confina con la Bohemia, Austria, Carinthia, Tirol, Suabia, y Franconia. El Danubio la fertiliza, y divide en dos partes, la Meridional haze el Ducado, y la Septentrional se llama alto Palatinado.

La Capital del Ducado es Munich sobre el Isler, donde residen los Electores, que son Archidapiferos de el Imperio, en vn sumptuoso Palacio. Y Amberg, sobre la Vils, es Capital del Alto Palatinado. En Ratisbona se juntan en la Dieta del Imperio los Diputados de todos sus miembros, con vn Director que nombra el Emperador para que presida. Como el Elector de Babiera no es solo Soberano en esta Provincia, se toleran Luteranos, y Calvinistas.

3. La Austria, que es el solo Archi Ducado de Europa, tendrà 52. leguas de Oriente à Poniente, y 25. de Mediodia al Septentrion, confina con Hungaria, Estiria, Babiera, Bohemia, y Moravia, y se divide en alta, y baxa; de aquella es la Capital Lintz, de esta Viena.

De

De la Augustísima Casa de Austria, en el año 1273, fue Rudoifo I Emperador, antes Conde de Habsburg, y han salido sucesivamente demás de 200. años acá los Emperadores, aviendoseles hecho como hereditario el Impetio por sus incomparables virtudes, y poder, que es necesario para defenderlo contra tantos enemigos, y por donde ha alcanzado tantas victorias el Invictísimo Leopoldo I. (que Dios guarde.)

Además desta Provincia de Austria, le son hereditarias las circunvezinas de Estiria, cuyo Capital es Gratz, Carintia, su Capital San Veit, Carniola, su Capital Laubach, el Condado de Tyrol, que es el mayor de Europa, su Capital Inspruk, sobre la Inn, donde solian residir los Archi-Duques.

El Reyno de Bohemia, con preheminiencia de Electorado, y Archimayordomia del Imperio, es muy rico, abundante, y dilatado. D'él salen muchos Rios, y ninguno entra en este País, que por tanto se juzga muy alto: su Capital es Praga: confina con Moravia, Silesia, Babiera, y Saxonia.

El Marquesado de Moravia, en que ay diferentes baños de agua caliente: su Capital es Brunn sobre la Swarte, despues que resistió valerosamente à los Suecos; y finalmente la Silesia, que confina con Polonia, y contiene 17. Ducados. Su Capital es Preslaw, sobre el Oder

\*\*\*





LE GRAND ROYAUME DE HONGRIE ou  
PARTIE SEPTENTRIONALE DE LA TURQUIE EN EUROPE  
Divisee Par Grands Gouvernements Suivant l'usage Anglois

à l'usage de l'Europe  Longitude de l'Asie



## LA HUNGARIA, Y TRANSILVANIA.

**A**ñadirè aqui à los Estados hereditarios del Señor Emperador el Reyno de Hungría, y la inmediata enclavada Transilvania, no solo porque aquel Reyno confina con otras muchas Provincias Hereditarias, sino porque, despues de la Rebelion del Perfidio TeKeli, y la horrible invasion de los Turcos de el año de 1682. quando el Emperador se huyo de retirar de Viena à Lintz, bolvió Dios por su causa, y detrotado el Turco, recobró mas en dos años, que el Enemigo avia ganado en dozientos; à que agradecido el libertado Reyno de Ungria, hasta entonces electivo, se hizo hereditario del Señor, Emperador, y de la Augustissima casa de Austria; y la Transilvania, sacudiendo el Tyránico yugo Otomano, pidió, y obtuvo el Patrocinio del Cesar.

Tendrá este Reyno de largo 100. leguas, y 80. de ancho. Sus Rios principales son quatro: el Danubio, Tibisco, Dravo, y Sabo, representados en las quatro Faxas de plata, que lleva en sus Armas. Su Capital es Buda, sobre el Danubio, sus minas de oro, plata, y otros metales, riquissimas, y sus baños muy saludables. Dividefe en Superior, que està mas allà de el Danubio, è Inferior, que se halla mas acá del mismo Rio.

Las grandes Victorias que ha conseguido los años passados el Augustissimo Emperador Leopoldo I. y las insignes Ciudades que han ganado sus armas guerre-

ras,

ras son muy notorias, y mas faciles de admirar, que de referir; Sobre todo la memorable derrota, que cerca de Zentha, recibò el Soliman en persona, este año, con perdida demas de 300 Turcos, y toda la Artilleria, y bagaxe, por la acertada direccion del Principe Eugenio de Saboya, quedando muertos el Gran Visir, el Serafquier, y muchos Bajaes.

La Transilvania es vn Principado, que està rodeado de selvas, que dãn motivo à la ethymologia: su Capital es Hermanstat, que con muchas otras fuertes, y hermosas, està en poder del Emperador, de quiè es Tributario el Principe: tendrà de largo 68. leguas, de ancho 62. los mas aqui son de Religión Calvinistas, ò Arrianos, los Saxonos, de que ay muchos, Luteranos; ay tambien Griegos, y otros Sectarios, pero pocos Catolicos.

En Ungaria las familias antiguas mas ilustrés se han conservado Catolicas; pero la mas gente es Calvinista, ò Luterana. Tambien es hereditaria gran parte de la Bosnia, Esclavonia, Croacia, y Dalmacia, como se dirà abaxo.

4. La Suavia, que es vn Ducado, tendrà 40. leguas de largo, y otras tantas de ancho. Confina con Baviera, Tirol, los Esquizaros, Alfacia, Palatinado, y Franconia: su Capital es Augusta, sobre el Leck, cèebre por la profèssion Augustana, que hizieron alli los Luteranos. Contiene muchos Estados Soberanos, y Principados; en Augusta el Obispo, la Villa, los Abades de San Ulrico, y San Afro son Principes, como tambien el Duque de Wirtembergh, el Principe del Hochenzol-

Ieren, y el de Furstembergh, además los Marqueses de Baden, y Badendurlach, con 16. Abades, 5. Abadesas, 8. Condes, cinco Barones, el Gran Priorato de Malta, y 34. Villas Imperiales.

5. El Circulo del alto Rhin, que comprehende el Landgraviado de Hafsia, la Alsacia, los Ducados de Dospuentes, y Simeren, los Estados de los Obispos de Wormes, Spira, y Basilea, à que juntarè por concomitancia el País de los Cantones Esquizaros, aunque trata dellos mas abaxo por menor.

La Hafsia comprehendiendo en ella la *Weteravia*, *Westerwalt*, y Condados de *Nassau*, *Solms*, y *Waldeck*, *Batemburg*, y *Fulda*, &c. Confina con la *Thuringia*, *Franconia*, *Moguncia*, *Wesfalia*, y *Brunswich*; tendrà de largo 40. leguas, de ancho 34.

Al fin del Siglo passado avia tres ramos desta Casa, *Hesse-Cassel*, *Darmstatt*, y *Marpurg*; oy solo ay dos Landgraviados; el vno sobre el Rio *Ader*, cuya Capital es, no *Marpurg*, q̄ toca à *Hesse-Cassel*, sino *Darmstatt*: su Principe, y Vassallos son *Lutheranos*; el otro *Hesse-Cassel* sobre la *Fulda*, cuyo principe, y Subditos son *Calvinistas*. Hanse hecho estos Principes poderosos, y considerables, por ser sus Pueblos muy guerreros, y exercitados en las armas, aviendo mantenido en la vltima guerra contra *Francia* mas de 200. hombres en campaña.

Es muy antigua la Serenissima Casa de Hafsia *Darmstatt*, y Mayorazgo de todos los ramos, contando muchos Reyes, y Emperadores, y aviendo producido muchos

chos Herodes, y Santos, como Santa Isabel Reyna de Hungaria, de quien desciende la Reyna nuestra señora, cuya dignissima madre, y primos, los Principes de Halsa, Jorge, General de las Armas imortal en Cataluña, Felipe, que sirve en Hungaria, y Federico Eclesiastico en Roma, profellan nuestra Santa Fè Católica.

La Alsacia, que ha sido algunos años el Teatro de la guerra entre los Alemanes, y Franceses, cuyos Generales eran Montecuculi, y Turca, confina con el Palatinado, Suabia, Esquizaros, Lorena, y Mombellard. Tendrà de Oriente à Poniente 34. leguas; de ancho 20. es muy fertil en todo; ay minas diferentes, y repollos de 60. libras: su Capital es Argentina, media legua del Rhin, por su naturaleza libre, pero desde 1681. esclava por las armas de la Francia; es fuerte, y tiene vn buen Castillo, con vna torre de 574. pies de alto; Por la Paz del Haya, se cedió à la Francia, demolidos los Fuertes fabricados en vnas Islas vezinas del Rhin, y quedando al Imperio restituydo el Fuerte de Kehl à la otra parte del Rhin. Pero restituye la Francia por Equivalente al Señor Emperador, las Plazas de Philipsburg, sobre el Rhin, que los Alemanes ganaron en 1676. y despues el Delfin de Francia en 1688. Brisach, en la Alsacia sobre el Rhin, con vn Puente de Piedras, vna de las mayores fortalezas de Europa à diez leguas de Basilea, y diez y seis de Strasburgh, que fuè cedida à la Francia por la Paz de Munster en 1648. y la de Freiburg en Brisgovia, sobre el Rio Thresem, cerca de la Selva Negra à quatro leguas de

Bris

Brifach , y 7 .de Strasburgh, que el Marifchal Crequi ganò en 1677. y la fortificò despues mucho, todas con sus dependencias, y anexidades. Debiendo ademas la Francia demoler el Fuerte de Huninghen , el que està frente de Fort-Luis, el que està junto à Trarbach, y Monroyal, y restituir lo que ocupò de los Principes de Witembergh, Baden, Gran Maestre de la Orden Teutonica, Nassau, &c. De donde, y de las restituciones de Lorena, Saboya; en Flandes , y Cataluña, se concluye, quedará bien defengañada la vasta ambición del Rey de Francia, viendo despues de tan injustas guerras, despoblados sus propios Reynos, exhaustos sus erarios, y notablemente estrechadas sus conquistas. Parte de esta Provincia es del Señor Emperador, parte del Rey de Francia despues de la Paz de Munster. Professa se en ella libremente la Religion Catolica, el Calvinismo, y Lutheranismo:

Los Estrados, ò Ducado de Dospuentes, su Capital del mismo nombre, con vn buen Castillo , los ocuparon Franceses en favor del Rey de Suezia, que los pretende, y à quien se restituyè por la Paz del Haya.

En la Villa Imperial de Spira, que fue assolada por las armas de Francia en 1689. avia la cèlebre Camara Imperial con dos Presidentes, vno Catolico, otro Protestante, y 15. Oidores, el principal el mismo Obispo de Spira.

6. Circulo del baxo Rhin, ò Electoral, que comprehende el Palatinado con los Arçobispados de Mougancia, Colonia, y Treberis.

Los

Los Soberanos Electores del Palatinado se intitulan Condes Palatinos del Rhin. à Federico V. Cabeça de los Protestantes, intruso Rey de Bohemia por los Rebeldes, despues de perdida la batalla cerca de Praga en 1620. le quitò Ferdinando II Emperador su Dignidad, y Estados, dando el Electorado, y Palatinado al Duque de Babiera; pero por la paz de Munster se le restituyò el Palatinado baxo, y Titulo de nuevo octavo Elector, quedando el de Baviera con el Palatinado alto, y la Dignidad Electoral, que se le avia dado.

Este Palatinado confina con Franconia, Suabia, Alsacia, Lorena, Treberis, y Moguncia: tendrà de largo 20. leguas, y 22. de ancho.

El Padre Serenissimo de la Reyna nuestra Señora, Duque de Neoburg, lo heredò del Conde Carlos, que murió sin hijos en 1685. Su Capital es Heidelberga sobre el Neck, residencia de los Electores, que oy son Catholicos, y siempre Architeforeros del Imperio, aunque otras Sectas se permiten, y muchos Judios publicamente en Worms, y Spira. Todo este ameno fertilissimo País, y sus hermosas Ciudades hizo assolar el Rey de Francia por fingidas pretensiones en nombre de la hermana de dicho Carlos, muger del Duque de Orleans. Pero oy por la paz del Haya se le restituye el País de Germersheim, y todo lo ocupado en el Palatinado, quedando comprometidas las pretensiones de la Duquesa de Orleans en el Emperador, y Rey de Francia; y en caso de no concordar estos, en su Santidad,



El Arçobispado de Moguncia confina con el Palatinado, y Treberis: su Corte, y Capital es Moguncia sobre el Rhin, entre el qual, y el Mein està el Landgraviado de Dacmstatt.

Su Soberano es el Arçobispo Elector, primer Chanciller del Sacro Imperio en Alemania, y Director de la Dieta en Ratisbona.

El Arçobispado de Treberis enclavado entre Moguncia, Colonia, Lorena, y Luxemburg, està sobre la Mosela: su Capital, y Corte Treberis, que por la paz del Haya se ha de restituir à su Soberano el Arçobispo Elector, que es primer Chanciller del Imperio en Francia, y Reyno Arçelatense.

El Arçobispado de Colonia confina con el País de Berg, de la Marca, Treberis, Cleves, Gueldres, y Lieja: su Capital Colonia, sobre el Rhin, su Soberano el Arçobispo Elector, oy Principe Clemente de Baviera Archi-Chanciller en Italia. De muchos años acá fueron estos Arçobispos tambien Obispos de Lieja: y por la paz del Haya se le restituye la Ciudad de Dinant, sobre la Mosa, quatro leguas mas arriba que Namur.

74. La *Wesfalia*, incorporado el País de Lieja, Ducado de Ferden, Ducados de Cleves, y Juliers: tiene por Lindes el Oceano, Saxonia, Halsia, Cleves, y Juliers, de largo 64. leguas, y 42. de ancho, sin contar dichos dos Ducados: es abundante en Velloras, y Perniles excelentes, que se llaman de Moguncia, porque allí se venden. Su mas considerable Ciudad es Muns-

E

tet,

ter, residencia del Obispo, muy poderoso, y principal Soberano; que puede poner en campaña 20000 hombres.

El Ducado de Ferden está sobre el Aler en la Saxonia baxa, y pertenece al Rey de Suecia.

El Ducado de Cleves confina con Olanda, Gueldria, Westfalia, y Colonia: su Capital Cleves, cerca del Rhin; el de Juliers con Colonia, Lieja, Gueldres, y País de la Marca: su Capital Juliers, sobre la Roer. La sucesion de estos dos Ducados fue la mançana de la Discordia, que inquietò muchos años à Flandes, y Alemania, por los muchos pretendientes, despues del Duque postrero Juan Guillermo, que falleció sin hijos legitimos; los principales Acrehedores, que se armaron, fueron el Elector Marquès de Brandenburg, y el Duque de Neuburg, que finalmente convinieron en que provisionalmente el Elector quedaria con el País de Cleves, Condado de la Marck, y Ravensperg; y el Duque de Neuburg, con el Ducado de Juliers, y Berg, cuya Capital es Dusseldorff, sobre el Rhin, Corte donde nació la Reyna nuestra señora, y el Señorío de Ravensstein sobre la Mosa.

8. El Circulo de la Saxonia alta, incluyendò en él los Estados de Brandeburg, Pomerania, y Lusacia: confina con la Silesia, Bohemia, Franconia, Hafsia, Brunswich, y Brandeburgh: tendrá cerca de 70. leguas de largo, y 45. de ancho. Wittemberg sobre el Elba, es la Capital deste Ducado Electoral de Saxonia, y Dresden sobre el mismo Rio, es Capital de la Misnia, y Re-

y Residencia de los Electores, que llevan el Estoque en la Coronacion de los Emperadores, y son Archicondestables del Imperio. Erfort sobre la Gera es Capital del Landgraviado de Thuringia, su jurisdiccion es del Arçobispado de Moguncia. Bautzen sobre la Spreè es Capital de Lusacia. Este Elector Federico, aunque sus Subditos son Lutheranos, aviendo sido el primer asylo de Luthero Saxonía, es oy con su muger Catholico, y Coronado Rey de Polonia, à pesar del Principe Conti, su competidor.

El Marquesado de Brandeburg pertenece al Elector deste nombre, que es Archi-Sumiller de Corps del Imperio, y confina con Polonia, Silesia, Saxonía, y Pomerania: tendrà de largo 75. leguas, y 30. de ancho; su Capital es Berlin sobre la Spreè, donde reside el Elector, que es reputado por el Soberano de mas dilatado Señorío en toda Alemania, fuera de el Emperador. La mayor parte de sus Vassallos son Lutheranos, como eran sus Duques, el de oy es Calvinista, y muchos le siguieron, y siguen.

La Provincia, y Ducado de Pomerania confina con el mar Baltico, la Prusia, Polonia, y MecKleburg. Tendrà de largo 80. leguas, y apenas 20. de ancho donde mas. Su Capital es Stetin, que es del Rey de Suecia, como toda la Pomerania alta, despues de la Paz de Munster en 1648. La baxa es del Elector de Brandeburg; todos aqui especialmente los Obispos son Lutheranos.

2. La Saxonía baxa, incuyendo el Ducado de Holstein,

F

stein,

stein, de la qual salieron à poblar Inglaterra los Saxones; confina con el mar Germanico, Dinamarca, mar Baltico, Pomerania, Brandeburg, Hafsia, y Wesfalia. Tendrà 80. leguas de largo, y 70. de ancho. Se divide en ocho principales Estados Soberanos, Ducados de Luneburg, Zell, Lauenburg, y Brunsvich, con el Obispado de Hildesheim, Principados de Magdeburg, y Halberstatt, mas los Ducados de Bremen, Ferden, Meckleburg, Holstein, que en parte toca à Dinamarca, Hanover, Gottingen, Grubenhagen, con las Villas de Hamburg, LubecK, &c. Cada Estado se gobierna por su Principe, que se intitula dellos, menos Bremen, y Ferden, que son del Rey de Suecia, Magdeburg, y Halberstatt de Brandeburg, Hamburg, LubecK, que son Villas libres Hanseaticas.

Por toda esta Provincia se professa la Secta de Luthero, menos el Obispo de Hildesheim, el Principe de Meckleburg, Swerin, y Duque de Saxonia Lawenburg: sus Villas Capitales son Luneburg sobre el Illmenow, Lawenburg sobre el Elva, Brunsvich sobre el OKer, y Hildesheim, Magdeburg sobre el Elba, Halberstatt, y Bremen sobre el Weser, Ferden sobre el Aler, y Rostock en Meckleburg.

10. Es el Circulo de Borgoña, que comprehende los Países baxos, y Franco Condado de Borgoña, de que tratamos en otra parte artiba; con que para acabar con la Alemania, solo nos faltan los Esguizaros, y sus Aliados.

\* \* \*

LOS

## LOS TREZE CANTONES DE ESGVIZAROS.

**E**Stos Suizos están entre los Alpes, Saboya, Condado de Borgoña, Alfacia, y Tyrol. Dividense en 13. Cantones, de Berna, Lucerna, Basilea, Friburgo, Zurich, Soleure, que son seis insignes Ciudades Capitales de sus Cantones, Eswiz, Zugh, Vnderwald, Uri, Glaris, Eschaffusa, Appenzel, que son como otras tantas pequeñas Republicas, siete Catolicas, quatro Hereses, y dos mixtas. Tienen por Aliados à la Abadia de San Gal, Obispado de Constanca, los de Valois, los Grifones, cuya Capital es Coira, los de Ginebra, que es el nido de los Apostatas de Italia, desde el año de 1535. Rotweil, y Biel. Por Vassallos cuentan los de Turgow, &c. de largo tédra todo este País 66. leguas, de ancho 47.

Estos Pueblos se rebelaron contra el Emperador Alberto, y se mantuvieron libres: son famosos Soldados, y sirven à quien los paga mejor. Su Gobierno es enteramente democratico, sin que tengan algun Jefe fijo, si amovibles los Capitanes, y Magistrados, que eligen los Diputados de dichos Cantones. Y aunque la diferencia de Religion cause algunas emulaciones entre ellos, tratandose de su conservacion, ò comun interès, se hermanan siempre sus resoluciones.

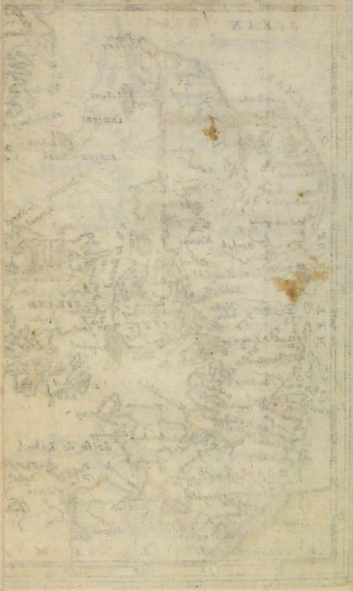
LOS REYNOS DE NORUEGA,  
y Dinamarca.

**E**Mpezando de la parte mas Septentrional de Europa, se encuentran los Reynos de Noruega, q̄ significa Camino del Norte, y Dinamarca, que antes juntamente con la Suezia, hazian vn solo Reyno, llamado Scandinavia. La Noruega, que oy el del Rey de Dinamarca, tendrá de largo mas de 300. leguas, de ancho 50. donde mas. Sus limites son el Oceano, al Oriente algunos Lagos, y el Rio Glama, con vna cordillera de Sierras, que lo dividen de la Suezia. El sumo frio lo haze en partes del todo esteril; se rige por cinco Governadores, que viven en Bahus, que es del Rey de Suezia, Aggerhus, Bergēhus, Drothemhus, y Wardhus, que comprehende la Lapponia, Dinamarquesa. A su Occidente se hallan muchissimas Islas, y junto à la de Hiteren vn remolino, que se traga los navios. La Capital de Noruega es Berghen, donde reside el Virrey. Los mas son Lutheranos, como en Dinamarca, aunque ay algunos Idolatras tambien.

La Dinamarca tiene por lindes el mar, que la separa de Noruega, y Suecia, y al Mediodia confina con Alemania; de largo tendrá 90. leguas, y de ancho 50. Dividese en dos partes, la Península de Jutland, y las Islas que ay al Oriente della.

Las principales Islas de Dinamarca son Zeeland, que tendrá 60. leguas de circuito: y su Capital es la





UVA.BSCH



UVA.BSCH

LES ROYAUMES  
DE  
SUEDE ET NORVEGE

M A R E

N O R D

Scale bar and coat of arms.

en la grande Couronne de  
Suède et  
en la Couronne de Norvege



O C E A N

M E R D E  
L'ANCIENNE MER



famosa Ciudad de Copenhagen, que significa Puerto de Mercaderes, donde reside el Rey, Fuinen, Langeland, Laland, Falster, Mone, Alsen, Femeré, Bornholm. Entre la de Zeeland, y la Provincia de Schoonen en Suecia, está el Estrecho cèlebre del Sund, que tendrá vna legua de ancho donde menos.

El Reyno de Dinamarca fue electivo hasta el año 1659. quando en Federico III. lo hizieron hereditario por aver rechazado à los Suedezezes, que teniã muy apretada la Ciudad de Copenhagen. Federico I. introduxo el Lutheranismo para conseguir la proteccion de los Principes Sectarios contra su Sobrino Christiano II. Toleran qualquier otra Religion, menos la verdadera Catolica.

### REYNO DE SUECIA.

**P**rosiguiendo àzia el Oriente, se encuentran los Estados del Rey de Suecia, de donde salieron los Godos, que inundaron la Italia, España, y parte de Francia; tendrán de largo 280. leguas, y de ancho 160. Sus Confines son al Septentrion, la Laponia Dinamarquesa, y Moscovia, tambien al Oriente, y Mediodia, con la Polonia, y el mar Baltico, à Poniente con el mar, el Rio Glama, y vna cordillera de Montañas, que los divide de Noruega. Respiran estos Pueblos ayre tan puro, y sano, que aun abreviando mucho sus dias con los vicios, suelen muchos vivir 120. 130. años. En todos estos Paises del Norte, por ser fríos,

mos, ni en la Saxonia, ni en *Wesfalia* no se cria vino; pero ay abundancia de mantenimientos, y pezes de mar, y rios.

Dividese este Reyno en siete principales Provincias. La Gothia, la Suecia, la Lapponia, Finlanda, Livonia, Ingria, y Pomerania. Tiene por Capital, y Corte de sus Reyes la insigne Ciudad de Estrookholm, fabricada entre escollos, y rocas, con vn Puerto muy seguro. Su Gobierno, aunque es Monargico, tiene algũ viso de Aristocratico, por la mucha autoridad de los Magnates. Desde el Siglo pasado, en tiempo de Gustavo I. solo es hereditario este Reyno, que ante s fue electivo; siguen la Secta de Luthero, con total exclusion de los Catolicos.

Cediò el Emperador al Rey de Suecia, por la paz de Munster, los Ducados de Bremen, y Ferden con Vildhusen en *Wesfalia*; tambien el Señorio de Wismar, en Pomerania alta, con su Capital Stetin, y parte de la baxa, y la isla de Rughen, &c.

### REYNO DE POLONIA.

**E**S oy dia este Reyno el mas espacioso de Europa, pues tiene de largo 270. leguas desde las Fronteras de la pequeña Tartaria hasta las de Brandeburg, y 200. de ancho, desde las sierras de Transilvania hasta el Ducado de Curlandia.

Confina la Polonia con el mar Baltico, Livonia, Moscovia, la Tartaria pequeña, la Moldavia, Transil-



ESTATS  
DE LA  
COURONNE  
DE  
POLOGNE

Carte  
& description  
de ce Royaume



MER

BALTIQUE

LITHUANIE

RUSSIE

MOISIE

TRANSYLVANIE

DAVIE

TARABIE

BYD

MER

NOIRE





vania, Vngaria, y Alemania al Poniente. Sus principales Rios son la Vistula, que nace de vna montaña cerca de Teschen en la Silesia, passa à Cracovia, Sendomir, Warsovia, Vladislaw, Thorn, y Culm, à Danzich, Capital de la Prusia Real, entra en el mar. La Warta, el Bug, el Niemen, la Duna, el Nieper, ò Boristenes, que passa à Smolensko, baña parte de Lituania, y la VKrania, se desagua en el mar Negro; item el Niester, que passa junto à Caminick; fuelese dividir este Estado en dos partes, el Reyno de Polonia, y el Gran Ducado de Lituania, que tienen cada vno sus Generales, y Cabos principales separados, como Maestro de Campo General, y Gran Chanciller, &c. Las Provincias que incluyen, se veràn en el Indice, ò Tabla de Europa. La Capital de Polonia es Cracovia sobre la Vistula, adonde se coronan los Reyes, que se eligen à Warsovia, porque hasta oy se han mantenido los Polacos el derecho de elegir sus Monarcas, que en medio de serlo, gobiernan con limitacion Aristocratica; pues en materias de estado, necessita su resolucion del consentimiento de los Senadores, y aun con alguna democracia, por lo mucho que pueden los nobles en las Dietas, que los Reyes convocan; cuyo inconveniente haze menos apetecible esta Corona, y parece aver motivado, que tres Reyes en el espacio de cien años la renunciasen. Los Polacos esta vez han preferido el bien de la Religion à las ventajas que podian esperar de otros pretendientes à la Corona. La VKrania, ò Frontera està poblada de los Cosacos, que se han rebelado  
con,

contra la Polonia, y elegido vn Jefe, ò Principe de VKrania, debaxo la proteccion del Gran Turco, que ocupa la mayor parte de la Podolia, con su Capital Caminieck. Los mas en Polonia son Catolicos, aunque se hallan varios Hereges, Judios, y aun Idolatras en la Samogitia.

La Prusia se divide en Real, y Ducal. La primera es del Rey de Polonia, con su Capital Dantzich: la otra es del Duque de Brandeburg, con su Capital Monreal sobre el Pregel.

El Ducado de Curlanda, que fue del Gran Maestre de la Orden Teutonica: oy tiene su Duque Soberano Feudatario de Polonia desde el año 1562. Su Capital es Golding, pero la residencia del Principe es en Miraw sobre el Bulderaw.

La Samogitia assimismo es del Rey de Polonia con su Capital Rosinia, y las demás Villas que se hallaràn en la Tabla.

## LOS ESTADOS DEL CZAR, ò GRAN Duque de Moscovia.

**P**Or no apartarme de los Confines de Polonia, podrè aqui los que tocan à la Moscovia Europea, ò Rufsia mayor, adonde las nieves duran las tres partes del año, aunque en el Verano faele aver apretados calores por algunas semanas, de fuerte, que se siembra, y se agosta en dos meles de tiempo; tiene por Fronteras à Mediodia la Tartaria menor, los Rios Don, Deina, y Psola,





UVA.BSCH



Psola, à Poniente los Reynos de Polonia, y Suecia, con el Boristhenes, al Norte el mar Glacial, y al Oriente los Terminos de Europa: su Capital, y Corte es MosKow sobre el Rio MosKa, que tendrá 41 m. y mas casas, fabricadas todas de maderage, y barro, y en el Palacio de el Czar, ò Emperador viven 200. hombres. Los Rios principales son la Volga, que despues de vn curso de 500. leguas se desagua en el mar Caspio por muchas bocas; el Don, ò Tanais, que se pierde en el mar de Zabache; la Dwina, que entra en el mar Blanco, y el Ienesei. Ay atemàs muchos grandísimos Lagos, como Ladoga, que tiene de largo 55. leguas, y 25. de ancho, y Onega, que tendrá de largo 50. de ancho 18. &c.

El Czar se ha hecho algunas Provincias tributarias de la Tartaria, como los Reynos de Cazan, Bulgar, y Astracan, &c. Goza su Monarchia hereditaria con vn Gobierno despotico; professa la Religion Scismatica de los Griegos; pero no reconocen al Patriarca de Constantinopla, sino al suyo proprio, que tienen, con algunos Arçobispos, y Obispos Sufraganeos. No toleran Catolicos, ni Judios, si Calvinistas, y Luteros, y aun Idolatras, y Mahometanos àzia la Tartaria.




## LA TURQUIA EN EUROPA.

**P**ROsiguiendo el rumbo àzia Poniente dentro de los Terminos de Europa, faltanos parte de la Turquía, y de la Vngaria, con las Provincias que incluyen, ò sugetan. Tendrà esta Turquía Europea, de largo 290. leguas, y de ancho 250. confina al Septentrion con Polonia, y la Hungaria Christiana, al Oriente con el mar de Zabache, mar Negro, mar de Marmara, y el Archipiélago; al Mediodia con el Mediterraneo, y al Poniente con el Golfo de Venecia.

Sus principales Rios son el Danubio, la Teísa, ò Tibisco, el Dravo, y el Savo, la Mariza, que passa à Philippopoli, Andrinopoli, y Trajanopoli. Sus Provincias, la Romania, Grecia, Bulgaria, Servia, Bosnia, la tercera parte de la Esclavonia encerrada entre el Dravo, y el Savo, parte de la Croacia, y Dalmacia, la Republica de Ragusa, antes tributaria al Turco, oy del Emperador, la Hungaria Turca, la Valachia, y Moldavia, que con sus Principes dependen del Turco, e como antes de esta vltima guerra, la Transilvania le era tributaria; pero oy està debaxo la proteccion del Emperador; la pequeña Tartaria, la Isla de Candia con algunas del Archipiélago, que domina el Gran Turco, todas segun declara el Indice de Europa.

La Ciudad de Constantinopla, en idioma Turco Estambul, es la Capital de toda Turquía sobre el Estrecho llamado Bosphoro de Tracia, que junta el mar





de Marmara con el negro; adonde vive el Gran Turco, y residen los Patriarcas de los Griegos, y el de los Armenios. Tomò la Mahomet II. en el año de 1453. quedando muerto en el Saco el vltimo Emperador de Oriente Constantino XV. Dicha *Turquia* en Europa se gobierna por ocho Beglierbeis, ò Bachas; pero oy son menos, despues de las Conquistas del Señor Emperador en Vngria: los Catolicos, mediante algun tributo, no son maltratados en *Turquia*, de suerte, que en ella viviràn mas de 200y. Christianos, que tienen en Constantinopla tres Iglesias, y ocho en Galata, mas de 400. en otras diferentes partes, donde se oficia publicamente, con ocho Obispos, confirmados de su Santidad.

La Romania, ò antiguo Reyno de Tracia; tendrà 100. leguas de largo, y 68. de ancho, fue la Corte de los Emperadores del Oriente, y entonces à Constantinopla llamaron Roma-Nueva, la qual es oy Capital no solo de dicha Provincia, pero tambien de toda la *Turquia*, aunque el Gran Turco suele ir à vivir en Andriopla, por la peste q̄ pica à menudo en Còstantinopla.

La Religion de los Griegos es la que mas se sigue aqui, aunque los Mahometanos la procuran desterrar. Ay tambien muchos Judios, que viven con mas libertad, que en parte alguna de Europa.

La Grecia, que los Turcos oy llaman Rumelia, y fue antiguamente la Provincia mas floreciente de el Orbe, aviendo producido tantos grandes Capitanes, y tantos Maestros de Artes, y Sciencias, podrà tener de

las

largo 180. leguas, de ancho 125. donde mas. De todas partes está confinada por mares, menos al Septentrion, donde la divide vna cordillera de montañas.

Puede se dividir la Grecia en seis partes principales, ò Reynos. 1. La Macedonia, que es la mayor, y fue Patria, y Mayorazgo de Alexandro Magno; su Capital SaloniKi, ò Tessalonia sobre el Golfo deste nombre, donde reside vn Sangiac, ò Governador Turco. 2. La Albania donde nació el Valeroso Scanderbeck, su Capital Alesio sobre el Drin. 3. La Theſſalia, Patria de Achilles, y Jason, su Capital Larilla sobre el Rio Peneo. Aquí en el monte Oete fue donde se quemò Hercules. 4. El Epiro, su Capital Arta sobre el Golfo deste mismo nombre, donde suelen residir sus Reyes, y vn Santgac en Jannina. 5. La Achaya, llamada propriamente Grecia; pero oy de los Naturales Livadia; sus principales Ciudades son Athenas, Thebes, y Megara, donde nació Euclides. 6. La Morea, ò Peloponſo, que es vna Península, conquistada por Baiaseth II. Emperador de los Turcos el año de 1500. pero reconquistada el de 1685. por los Venecianos sus antiguos dueños. Son sus mas famosas Ciudades Corintho, Argos, Lacedemonia, ò Sparta, oy Militra, pero las mas fuertes Mocon, Coron, Napoles de Romania.

Hallandose tambien en la Turquía Europea la Isla de Candia, y otras del Archipiélago, me ha parecido tratar aqui dellas, notando, que la Candia, ò antiguo Reyno de Creta; tendrá de largo 75. leguas, 25. de ancho, y 170. de circunſto. El País es muy sano, y fer-

til,



til, pero los naturales muy perezosos, y amigos del vino Malvasia: no ay animales ponçoñosos, fuera de la Araña llamada Phalangium, cuya herida es mortal. El Duque de Monferrato vendiò esta Isla à los Venecianos en 1494. que la possayeron hasta 1669. quando despues de vn Sitio, y bloqueo de 24. años la ganaron los Turcos por composicion.

Por aqui esrà tambien la Isla de Negroponte, cuya Capital es Chalcis, muy fertil, pero sugeta à terremotos: se halla en ella la piedra Amiante, de que se hazen hebras de hilo, que se pone blanco en la lumbre. Fue de Venecianos hasta el año de 1470. que la ganaron los Turcos. En la Tabla se hallaràn las demàs Islas del Archipelago, de que ay poco que dezir.

La Bulgaria, y Servia son dos Provincias, que componian la antigua Moesia, y tendrà de largo 180. leguas, y de ancho 50. donde mas. Sus rios son el Sabo, la Morava, y la IsKa, que se pierden todos en el Danubio. La Capital de la Bulgaria, es Sophia, donde reside el Beglietbei, ò Governador Belgrado, que ganò el Señor Duque de Baviera en 1687. y por pura fatalidad se perdiò en 1689. lo es de la Servia. Los Naturales por la mayor parte son Griegos, y pocos Mahometanos, pero tambien vnos 300. Catolicos, aunque los Judios tienen todo el comercio, y diferentes Synagogas.


La Bosnia, Esclavonia, Croacia, y Dalmacia, componian antiguamente la Illiria: y tendrà de largo 80. de ancho 65. leguas, Confinan con la Hungaria, Servia,

via, Albania, Golfo de Venecia, y Carniola. Sus Rios principales son el Dravo, y el Savo, el Drin, la Bosna, la Vnna, y la Kulp. La Capital de la Bosnia es Bosna-Serayo sobre el Rio Bosna; de la Esclavonia, Polessa, Wihitz de Croacia, y Scardona lo era de Dalmacia, aunque oy està arruynada. Ragusa Ciudad Arçobispal, y Republica, es muy rica, y poblada, por el grande comercio; oy està debaxo la proteccion del Cesar.

Los Venecianos tienen todas las Costas de la Dalmacia, y algunas Plazas ganadas en estas vltimas guerras, que gobierna vn Proveedor General. El Emperador posee hereditariamente mas de vna tercia parte de la Esclavonia, y de la Croacia, que gobierna el Barón, ò Teniente General. Los mas son Catolicos, aunque ay Griegos, y Mahometanos con libertad de conciencia.



... de Venecia, y de la  
 ... el Cravo y el Sava, el ...  
 ... la Kulp, la Capital de la ...  
 ... el Rio Bolna; de la ...  
 ... de Croacia, y ...  
 ... de esta ...  
 ... Republica, es muy ...  
 ... de esta ...  
 ... Venecianos tienen ...  
 ... algunos ...  
 ... govierno y ...  
 ... de ...  
 ... de la ...  
 ... General ...  
 ... y ...  
 ... de ...





## L A A S I A.

**D**Exando à parte las grandes prerrogativas, y vè-  
tajas que se pueden dezir à gloria desta Parte  
del Mundo antiguo, por no permitirlo la ofrecida bre-  
vedad, solo notarè, que es la mas Oriental, y dilatada  
de todas las que le componen. Tendrà de largo desde  
los Dardanelos junto à Constantinopla, hasta el Estre-  
cho de Jesso, cerca de 2000. leguas, y de ancho cerca  
de 1400. ocupando vna gran parte de la Zona torri-  
da, toda la templada Septentrional, y algo de la fria.

Confina al Norte con el Oceano Elicithyco, al O-  
riente con el mar de los Kaimachitas, y el de la China,  
al Mediodia con el mar de las Indias, y el de Arabia,  
à Poniente con el mar Roxo, el Istmo de Suès, el Ar-  
chipielago, el mar de Marmara, el mar Negro, el mar  
de Zabache, con el Don, y Estrecho de Weigatz, en el  
mar Glacial.

Dividese la Asia en seis partes principales, la Tur-  
quia Asiatica, la Persia, las Indias, la China, la grande  
Tartaria, y las Islas dependientes, como del Japon, las  
Felipinas, las Molucas, las Islas de Samatra, las Mal-  
divas, y la de Zeylan, &c.

El grande Imperio Asiatico del Turco confina con  
Moscovia, Tartaria, Persia, con el Oceano, y el Me di-

terraneo; tendrá de largo 650. leguas, de ancho 450. Es este País muy caluroso, y poco fertil, pero abundante en miel, cera, y aromas; tiene minas de plata, cobre, de imán, y probablemente de oro, pues los tres Reyes Magos ofrecieron dél à Christo recién nacido. Pescáse tamb en las mejores perlas de Oriente sobre las Costas del Golfo de Balsora. Son sus principales Rios, el Tigre, y el Eufrates, que nacen de los montes de Armenia, y delaguan en el Golfo Persico.

Este vasto País, que començò à sugetar el año de 12300. Osman, ò Othoman, Tartaro, hombre vulgar, Soldado arrojado del Gran Khan, se divide en cinco Provincias. 1. La Natolia, cuya Capital es Chiutaya sobre el Rio Ayala, en ella se hallan las ruinas de la antigua Troya, la Ciudad Arçobispal de Smirna, grande Emporio de Levante, y la de Ehpeso; la Caramania con su Capiral Cogni, la Amasia, con su Capital Toccat, y Trebilonda; cerca de la Natolia se hallan en los Mapas entre otras la Isla, ò Reyno de Chipre en poder del Turco, y tendrá 60. leguas de largo, mas de 20. de ancho, y 130. de circùito, à 20. leguas de tierra firme: Quedd en poder de Venecianos hasta el año de 1571. pero aun oy dia ellos, y el Duque de Saboya se califican Reyes de Chipre, cuya Capital es Nicosia. La Isla de Rhodes, que tendrá 16. leguas de largo, 8. de ancho, y 40. de circùito, à 5. de tierra firme, donde antiguamente estava el Coloso del Sol, por debaxo de cuyas piernas podian passar los navios teniendo 70. codos de alto. Los Cavalleros de Malta la ganaron en







1309. despues que perdieron Limisso en Chipre.

La Isla de Metelino, ò Lesbos, antes de los Venecianos, la de Scio, antes de los Ginoveses, la de Samos, la de Cos, ò Lango, donde nacieron Esculapio, Hypocrates, y Apeles, y la de Pathmos, que se llama Palma, lugar del destierro de San Juan Evangelista.

2. La Suria, ò Sotistan està sobre el mar Mediterraneo; tendrá de largo 180. leguas, de ancho, 90. dividese en tres partes, la Suria, su Capital Alep, Ciudad de grandissimo comercio de Levante, adonde està también Antiochia. La Palestina, que encierra la Judea, y Tierra Santa, ò de Promission: su Capital Gerusalem, y su principal Rio el Jordàn, que nace en las Montañas de Galilea, la atraviesa de Norte à Mediodia, y se pierde en el mar Muerto; y la tercera la Phenicia sobre el Mediterraneo; su Capital Damas, donde se convirtió S. Pablo, que gobierna vn Belgierbei, y adonde los Griegos tienen vn Patriarca.

3. El Diarbeeck encierra casi toda la antigua Assiria, Mesopotamia, y Chaldea; està entre los Rios Tigre, y Euphrates; su Capital es Cara-Emid. Entre los Rios Lucus, y Caper fuè vencido Darío por Alexandro Magno. Muchos Interpretes juzgan, que el Paraíso fuè colcadó en la Chaldea al Oriente del Tygre. Tambien se hallò en esta Provincia la cèlebre Babilonia sobre el Rio Euphrates.

4. La Turcomania, que comprehende casi toda la antigua Armenia; su Capital es Erzerum sobre el mismo Euphrates; viven en ella muchos Principes como

mo Soberanos, que no temen al Turco, ni al Persiano; porque tienen cogidos los Puertos, y pasos de las Montañas.

En medio desta Provincia se hallan las Sierras de Ararat, sobre vna de las quales dizen averse encallado el Arca de Noe, y que de ellas nacen los quatro Rios, que regavan el Parayso.

La Georgia, que està entre el Mar Negro, y Caspio, y en poder de tres Principes, ò Reyes Tributarios, pertenece parte al Turco, y parte al Persiano: su Capital es Teflis sobre el Rio Kur. Al Norte desta tierra està los Tartaros Circassos, en la Comania, donde antiguamente vivieron las guerreras Amazonas.

La Arabia, que tendrà de largo 600. leguas, de ancho 420. es la parte del Asia mas cercana al Africa, muy falta de agua, pero llena de Ladrones, y foragidos, que azechan a robar los que van en Romeria à Mecqua, residencia que fuè del falso Propheta Mahomet, cuyo sepulcro se vè en Medina-Talnabi. Divide-se en tres partes, la Feliz, que es tres vezes mayor, que las otras juntas, y haze como Península entre el mar Rojo, y el Golfo de Bassora, su Capital Mecqua, cuyo Xerif, ò Principe es vno de los mas poderosos: la desierta, que los Hebreos llaman Cedar, su Capital Anna sobre el Euphrates; y la Pétre, cuya Capital es Petra, ò Herach. Entre sus muchas montañas està el de Oreb, y el de Sinai; aqui vivieron los hijos de Israel 40. años despues que salieron de Egipto, y passaron el mar Bermejo. Estos Pueblos son Mahometanos, y fueron los

pri-





UVA. BSCH

primeros que recibieron la doctrina del Alchoran. En las demás Provincias se hallan mezclados Mahometanos, Griegos, Judios, Jacobitas, Maronitas, y muchos otros Sectarios; los Christianos tambien se toleran en pagando tributo.

### LA PERSIA.

**E**ste Reyno del Sophi, ò Rey de Persia, aunque muy dilatado, es oy solo vna porcion del vasto Imperio que possayeron los antecessores de Darío en la Asia; tendrá sin embargo 500. leguas de largo, y 300. de ancho. Confina con el Gran Mogol, la Tartaria grande, con el Rio Oxus, oy Gehun, con el mar Caspio, la Turquía Asiática, con el Golfo de Balfora, el mar Persico, è Indico. Es abundantísimo de morales, y de mercaderias de seda, y ay melones de 40. à 50. libras, infinitos camellos, minas de oro, plata, turquesas, y sal, pero casi ningun Rio de consideracion.

Dividese la Persia en 14. Provincias, que son Chusistan, Airach, Aderbejan, Erivan, Elciruan, Farsistan, Kheirman, MaKherau, Sifistan, CandaKar, Sablustan, Chorasan, Mazanderan, y Ghilan: su Capital es Ispahan sobre el Rio Sendera, vna de las mas ricas, hermosas, y grandes Ciudades de el Orbe, que encierra quatro pequeñas Villas; en vna llamada Zulfa viven los Christianos, y tienen Iglesias, Arçobispo, y libre exercicio de su Religion.

El Gobierno del Sophi es Monargico, y despótico;


y la Corona hereditaria, sin distincion de hijos legitimos, ò ilegítimos. Los Persas en otros tiempos idolatravan el Sol, la Luna, el Fuego, &c. pero oy los mas siguen los errores de Mahomet, segun los Comentarios de Haly, que llaman Theniente de Dios. Cerca deste Reyno de Persia, està la Isla, y Ciudad de Ormuz, que fuè antes cèlebre Emporio de los Portugueses; pero oy es del Sophi; y por lo demàs me remito à la Tabla,

## LA INDIA.


**L**amase asì del gran Rio Indo, que nace como tambien el Ganges del monte Caucafo, y desagua por siere bocas en el Oceano Meridional. Sus limites son dicho Indo, que la divide de Persia, la Tartaria con el antemural del monte Tauro, la China, y el Oceano. Y como el Rio Ganges la atrabiessa de parte à parte, vna se llama India Occidental, que està dentro el Rio, y otra Oriental, q̄ es la India fuera del mismo Ganges. Deste País en general parte està en la Zona templada, parte en la torrida; pues los Reynos de Túquin, y Cochinchina son tributarios de los Emperadores de la China, aunque estèn separados de ella. Tanto ay escrito de las singularidades deste País, y con tanta diformidad, que no se sabe què creer dello; y solo dirè de cierto, que como tiene diversos Soberanos, son también diferentes sus Gobiernos: los Holandeses, y Portugueses tienen Plazas sobre sus Costas con sus Gover-



VVA. BSCH







UVA.BSCH



nadores, y Presidios; los mas de los Indios son Idolatras, especialmente àzia el Mediodia, muy supersticiosos, y algunos creen, segun la Secta de Pytagoras, que las almas pasan de vn cuerpo à otro, assi humanos como de bestias; hallanse tambien Judios, y Christianos, desde que los Portugueses viven establecidos alli.

La India Occidental se divide en el Imperio de el Mogol, y la Peninsula mas acà de el Ganges. Mogol significa entre los Indios, blanco, y llaman Mogols à los pueblos de tierra firme, que son subditos del Gran Mogol, ò Emperador de los Mogols, cuyo Imperio tendrà de largo 650. leguas, y de ancho 440. Confina con la Tartaria, el Reyno de Aua, el Rio Guenga, y la Persia. Tiene mina de diamantes, que se pescan en el Rio Govil de la Provincia de Bengala, y muchas calles de arboles para caminar por la sombra, de que algunas son de mas de 100. leguas de largo: atraviesanlo los Rios Indo, y Ganges, y otros muchos lo fertilizan. Contiene este vasto Imperio 36. Reynos, que con sus dependencias se hallaràn en la Tabla.

Las Ciudades Capitales son Agra, y Delly, cerca del Rio Semana, adonde suele residir el Gran Mogol, que tiene muchos Reyes, ò Rajes, tributarios; y los Portugueses poseen sobre el Golfo de Cumbaya, Diu, Damán, Bazaim, y las Fortalezas de Manora, y Asserim.

Los Mogols por la mayor parte siguen los desvarios de Mahometo, conforme à la interpretacion de Haly, aunque ay tambien muchos Idolatras, Judios, y Christianos convertidos por los Padres de la Compañia

ña, ò que atrae el comercio, y la libertad de conciencia, que permite el Gran Mogol.

La Península de mas acá del Rio Ganges, separada de las tierras del Gran Mogol por el Rio Guenga, tendrá de largo 260. leguas, de ancho 230. Es su clima tan caluroso, que andan desnudos los moradores, pero muy abundante el País de frutos, perlas, y diamantes. Dominanla dos principales Soberanos, el Rey de Golconda, y el de Dezan, que tienen otros muchos Nayques, ò Principes tributarios, y en las Costas Portugueses, Holandeses, è Indios.

Dicho Reyno de Golconda, que està en la parte Oriental, es muy fertil de diamantes, cuya mina es a Gani, siete jornadas de la Ciudad del mismo nombre: pero aunque son las mayores piedras de las Indias, no son las mas limpias.

Su Capital es Heider-Abad al pie de la montaña, en cuya cumbre està la Ciudad de Golconda muy rica, y grande.

Los Ingleses tienen en esta Costa Madraſtapatan, los Dinamarqueses solo à Trangambar, y los Franceses Thalicherè.

El Reyno de Dezan, ò Visapur, cuyo Rey es tributario del Gran Mogol, se halla sobre la Costa Occidental de dicha península, y contiene los Reynos de Couslan, Cochim, Calicut, &c, y las Ciudades de Mangalor, Barcelor, Onor, y otras que pertenecen à los Olandeses, como tambien la de Cochim.

La Ciudad de Goa, que es de los Portugueses, situa-  
da

En una Isla del Rio Mondovi està afsimifmo en dicho Reyno, y en ella refide el Virrey con vn Arçobifpo; y fe conserva el Cuerpo del Apoftol S. Thomàs Tomòla D. Alfonso de Alburquerque de los Indios en el año de 1510.

Todos los moradores de dicha Península, casi son Mahometanos, como sus Principes, pero los mōtañeses Idolatras; ay tambien Catolicos, pro teltantes, y Judios.

La India Oriental se subdivide en tres partes principales, los Reynos de Ava, y Pegu, con la Península de mas allà del Ganges, llamada Zirbad con el Reyno de Siam, y la tercera comprehende los Reynos de Túquin, y Cochinchina, que son Tributarios de la China.

El Rey de Ava es oy vno de los mas poderofos Principes de las Indias, pues señorea los Reynos de Pegu, Arrancàn, Afem, Tipra, &c. Tendrà sus Estados 340. leguas de largo, y 180. de ancho; confinan cō la Tartaria, la China, Reyno de Siam, Golfo de Bengala, tierras del Gran Mogol. Ay minas de muchas piedras preciosas, de Bezar, y Lacre, quatro rios caudalosos, que son Menan, Caypuno, Colmin, y Cior, que suelen salir de madre, inundar, y fertilizar las campañas como el Nilo.

Ava sobre el Rio Caypuno, es la Capital de todo el Reyno, adonde refide oy el Rey. Los Pueblos son Idolatras, creyendo pluralidad de Dioses, y otros delirios.

El Reyno de Siam, cuyo Rey embiò poco años ha tan cèlebre embaxada al de Francia, comprehende diferentes otros Reynos, y tendrá de largo 360. leguas,  
de

de ancho 200. confina casi de todas partes con los mares de las Indias, solo al Oriente con los Reynos de Pegu, y Cochinchina.

El Clima, aunque muy cercano al Equador, está muy templado por los vientos, y rozios continuos. Ay grande abundancia de especies, y drogas, Elefantes, Camellos, y ganados: su Capital es Ochia sobre el Rio Menan.

Entre todos los Reynos, y Principes, que tiene Tributarios, solo la Villa de Malaca, que pertenece à Oládeses, es libre de tributo; ganaronla de los Portugueses en el año de 1641. Sus Pueblos creen la Transmigracion de las almas de vn cuerpo à otro, segun el sentir de Pythagoras, y otros semejantes disparates.

La Capital del Reyno de Tunquin es Keccio, donde suele vivir el Rey, que, aunque tiene muchos Principes subditos, el mismo es tributario al Emperador de la China, à quien ofrece cada seis años tres estatuas de oro.

Los naturales son Idolatras, pero ay muchísimos Christianos, y mas de 200. Iglesias.

El Reyno de Cochinchina, que antes era parte del de Tunquin, de cien años acá es separado por la rebellion de vn Virrey; tendrá 70. leguas de largo, y 170. de Costas.

Es su clima, aunque en la Zona torrida, muy templado, y con distincion patete de las quatro estaciones del año: ay minas de plata, y oro, todo genero de especies, abundancia de sedas, y algodón, Renocerontes,





UVA.BSCH



y Elefantes, que son tan dociles, que casi es increíble lo que cuentan dellos; tiene mas de 50. buenos Puertos, y vna particularidad notable, que en el Otoño de 15. en 15. dias se inunda el País, y se haze fertilísimo.

Su Capital es Cacciam, y Corte de los Reyes, donde ay grande comercio de los Chinos, y del Japon, que fabricaron para su seguridad la Fortaleza de Faiso.

Los moradores son Idolatras, y ay pocos Christianos, porque los vltimos Reyes los persiguieron cruelmente.

### REYNO DE LA CHINA.


**E**ste nombre proviene de vn Rey llamado Cina, que reyndò 46. años antes de la Venida de Christo. Tendrà de largo 560. leguas, y confina con el Oceano al Oriente, al Septentrion, con vna muralla de 400. leguas de largo, 45. pies de alto, y mas de 18. de ancho, ò gruesso, con muchísimos torreones de trecho en trecho, al Poniente con los montes Damafios, y la India, al Mediodia el Oceano, TuKin, y Cohinchina. De la parte del Norte es muy frio el clima, por las muchas montañas siempre cubiertas de nieve, pero àzia el Mediodia es muy templado, y abunda de todo quanto se puede desear, siendo vno de los Países mas deleytosos del Orbe. Dividese en 17. Provincias, que se hallaràn en la Tabla, con sus Capitales en primer lugar, y las demás Villas por su orden. La Ciudad fuerte de

de PεκKin, es la Capital del Reyno, y la Corte donde vive el Emperador de la China, en cuya extremidad està à 30. leguas de dicha famosa muralla, y suele levantarse en ella tanto polvo, que para no cegar es menester cubrirse los ojos con vn velo transparente. Son los Chinos muy industriosos, agudos, y polyticos, conociendose su destreza, por las ricas telas, y fabricas, que de allà vienen.

De todo tiempo immemorial fueron gobernados por vn Rey, ò Emperador, que llamavan sus Vassallos Hijo del Cielo, tributandole cierto genero de adoracion; pero oy pollee su Gobierno el Gran Kham de Tartaria, que conserva en PεκKin seis consejos, de Estado, de Hazienda, vna como Inquisicion tocante las cosas de su Religion, vn Consejo de Guerra, vna Junta de Aposentadores, y vn Tribunal para los delinquentes.

El Rey de Niuche, Gran Khan de Tartaria, de quien descende el Emperador de la China, entrò en ella en 1616. hallandola rebuelta, y muy encontrados sus principales Magnates, sin que bastasse à detenerlo dicho grande antemural, fabricado en otro tiempo para prevenir vna semejante invasion, y desde 1650. la polleen pacificamente los de su linage.

Los Chinos son todos Idolatras, y muy supersticiosos; pero siempre han reconocido vn solo Dios, que llaman Rey de los Cielos. Ay tambien oy dia Mahometanos, y Judios, y nuestra Fè Catolica se professa publicamēte à la Corte del mismo Emperador de uer-



UVA.BSCH



VVA.BSCH

te, que de 80. Mandarines, ò Ministros, que ay en la Facultad de la Mathematica, muy estimada alli, 40. son Catolicos; pero entre todos los muchos Misioneros, los Padres de la Compania son los mas gratos à la Corte del Emperador, que los agassaja, y e'tima mucho, por lo que se aventajan en las Mathematicas, à que es aplicadissimo. Quien fuere curioso de tanto q. ay de admirar, y apreciar en este dilatado Imperio, lo podrá hallar en varios libros noticiosos, que ay escritos dello.

### LA GRANDE TARTARIA.

**E**ste vastissimo Imperio se llama assi del Rio Tartar, que passandop or èl, desagua en el mar Hyperboreo, y Grande, para diferenciarle de la Tartaria pequena, que està en Europa, viniendo à ser aquella la antigua Escythia. Son sus limites al Norte, y Oriente, el Oceano, al Mediodia aquella celebrada muralla de la China, que es la mayor maravilla del Mundo, con la India, y Persia, al Poniente la misma Persia, Turquia Asiatica, y Moscovia. Tendrà de largo 1500. leguas, y de ancho 760. Su Capital es Muoncheu en el Nathay sobre el Rio Caramoran, que dizen tener de circuito ocho leguas. Pero por ser tanta la distancia deste País, y el por sì tan inaccesible, lleno de montañas, y desiertos, tengo por poco seguras las relaciones tan estrañas, que se hallan dèl.

Solo dirè, que se divide esta Tartaria en cinco partes,

tes, ò Hordas, en lenguaje fuyo, la antigua Tartaria, la defie rta, el Kathay, el Zegathay, ò VsbeK, y el Turkestan.

El Imperio del Gran Khan es hereditario, y discreto de la vida, y hazienda de todos: llaman à su Rey hijo, Alma, y sombra de Dios; siempre le hablan de rodillas con vn genero de adoracion, sin atreverse à mirarle, aunque sean Embaxadores, que se valen de Interpretes. Tiene muchos Reyes, y Principes tributarios, y es Emperador oy de la China. Estos Tartaros son Idolatras, ò Mahometanos, y creen tambien la transmigracion de Pythagoras.

### LAS ISLAS DE LA ASIA.

**H**E computado estas Islas juntas por la sexta parte de la Asia; las primeras, y mas cercanas à la referida Tartaria, son las del Japon, que estàn al Oriente de la China, gozan vn ayre muy templado, y sano, con abundantissimas minas de oro, y plata; pero padecen muy frequentes temblores de tierra. Las tres principales destas Islas son, Niphon, que tendrà 220. leguas de largo, y 75. de ancho; Ximo, que tendrà 60. leguas de largo, y 30. de ancho; la tercera ToKoi, ò XacoK, que tendrà de largo 45. leguas, y 15. de ancho; las demàs se veràn en la Tabla.

La Capital de todo el Japon es oy Jedo, donde reside el Emperador, aunque el Soberano Pontifice de ellos, ò Dayro, vive en Meaco. Los Japonenses vivẽ con



LES ISLES

DU

ISLE NIPPON

IAPON

Nouvelle  
Carte de l'Asie  
Orientale de Thomas

LES ISLES  
PHILIPPINES  
MOLUQUES  
et de  
LA SONDE.

LES ISLES  
DE LA SONDE

MOLUQUES

*[Faint, illegible text, likely bleed-through from the reverse side of the page]*



tanto rezelo, que solo à los Olandeses admiten para el comercio, dandoles por sus mercaderias, oro, y plata en la cantidad, que juzgaren valer, à que no ay replica.

El Emperador Cubo vsurpò la Japonia en el año de 1559. y gobierna dispoticamente sus vassallos, que siempre fueron Idolatras, por lo qual San Francisco Xavier fue allà en 1549. à predicarles el Evangelio con los Progressos tan admirables que se saben, hasta que vn infame Herege de Galopin de cocina, hecho Agente de Olandeses, con vna fingida carta de conspiracion, moviò al Emperador à matar cruelmente quantos avia, sin permitir mas la entrada à Misionero alguno. Dicho perfido Agente se ahogò despues junto à Lisboa con todas sus riquezas.

Las Islas Filipinas se llaman asì del Rey Felipe II. de España, en cuyo Reynado se poblaron, aunque yà fueron descubiertas por Magellan en el año de 1520. Su clima no es muy caluroso, aunque estè muy adentro de la Zona torrida, porque son las noches largas, y de continuo soplan ayres frescos. Son muy abundantes en especies, frutos, miel, cera, minas de oro, y de perlas; pero tambien ay frecuentes temblores de tierra.

Hallante entre las Islas Molucas, y la China muchas otras, y las principales se llaman Luzon, ò Manilla, que tendrá 100. leguas de largo, y casi otro tanto de ancho; Mindanao larğa 120. leguas, y ancha 80. y Paganoya, que tendrá 100. leguas de largo, y 20. de ancho; las demás pondrè en la Tabla.

En Manilla, que es la Capital de todas las Islas, que posee

posee allí el Rey de España, reside el Governador, Consejo, y Arçobispo, desde el año de 1564. quando Don Lope Legaspi las conquistò, y echò los Chinos. En dichas Islas Españolas solo se professa la Fè Católica, en las otras la Idolatria, siendo sus Reyes, y Principes Paganos.

Las Islas que llaman oy Molucas, y son muchas fueron descubiertas por Magellan; la principal es Celebes, que tendrá 100. leguas de largo, y 70. de ancho. Los Españoles las ocuparon, pero fueron echados de los Portugueses, y despues estos por los Isleños apoyados de Olandeses, que poseen oy la mayor parte, y los Puertos. En la Tabla se especificaràn todas, bastando notar aqui, que los naturales son Idolatras, ò Mahometanos.

Otras Islas ay por aqui, que llaman de la Sonda; las tres principales son Sumatra, que tendrá 220. leguas de largo, y 50. de ancho; y aunque està debaxo de el Equador, el clima es sufrible, por los continuos Equinocios, y vientos; su Capital es Achem.

Las otras dos son Java, que tiene vn Emperador, 200. leguas de largo, 40. de ancho: su Capital es Materan: Y la Isla de Borneo, que tendrá de largo 220. de ancho 200. leguas; su Capital es Borneo, donde reside el Rey, que es Mahometano.

Los Olandeses tienen algunas Plazas sobre las Costas del Reyno de Achem, y Borneo, del qual echaron los Portugueses: han ocupado casi todo el Reyno, ò Isla de Bantam, y hazen todo el comercio, cuyo Empe-

esto es el famoso Puerto, y Ciudad de Bantam. Han hecho tambien fabricar alli la Villa de Batavia al uso de Europa, con vn Castillo en que reside su General. Las demás Islas menores, pondré en la Tabla, notando que se infiere del cuidado de los Olandeses la riqueza, e importancia de aquellas Islas.

La Isla, y Reyno de Zeylan, que tendrá 70. leguas de largo, 45. de ancho; es abundante en perlas, rubies, zaphiros, y topacios, que se pescan en sus rios. Su Capital, y Corte es Candy sobre el rio Trinquemala. El Rey tiene muchos otros Reyes chicos tributarios; y los Olandeses, despues de aver echado à los Portugueses, ocupan todas las Costas, sin permitir la entrada, ò comercio à nadie: dicho Rey, y sus Isleños son Idolatras, ò Mahometanos.

Las Islas Maldivas, que tendrán de largo 260. leguas, y solo 20. de ancho; son tambien muy ricas, y divididas en 13. Cantones, rodeados de rocas, que son sus murallas contra las olas del mar, que sin esto los inundara. Su Capital es Mala en el Sexto Canton, donde reside el Rey.

Las Islas finalmente de los Ladrones, cuyos moradores deben de vivir de robos, y rapiña, que les ayá merecido este nombre, aora se llaman de Mari Ana, porque la piadosissima Reyna Madre de gloriosa memoria, fundò algunas Misiones para su conversion; son muy estériles para el mundo, y de poca consideracion, pero muy fértiles para el Cielo, aviendo mas de

H

105

309. personas bautizadas, y cinco Iglesias, por el des-  
velo de los Padres de la Compañia de  
Jesvs.







## LA AFRICA.

**E**sta parte del Globo Terraqueo està casi toda en la ardiente Zona torrida, y es la mayor Peninsula del Orbe; tendrà 1600. leguas de largo, de ancho 1400. confina al Istmo de Suès, y Mediterraneo, y con el Oceano. Sus principales rios son el Nilo, que nace en el Reyno de Goyama de la Abissinia, atraviesa à la Nubia, y Egypto, despues se echa en el Mediterraneo, como se verá en el Mapa; y el Negro, que nace de vn Lago deste nombre en el Reyno de Damir, hasta el Reyno de Congo, y el de Borno, atraviesa la Nigrizia, y se pierde en el Oceano por diferentes braços, de los quales dos se llaman Senega, y Gambia, que forman vna isla, cuya punta Occidental es Cabo-Verde.

Es la Africa por la mayor parte cubierta de arenas, que la hazen desierta, esteril, è inhabitable à los hombres, por el calor insufrible, que causan los rayos del Sol, reververados de dichas arenas; pero ay infinitos Leones, Tygres, y semejantes animales feroces.

Puedese dividir en ocho principales Provincias, que son 1. Egypto, q es de los Turcos desde el año 1516. Su Capital Cayro, tan grande casi, y poblada como Paris, à media legua del Nilo. Tendrà de largo 100. le-

H 2

guas,

guas, y de ancho 190. confina al mar Bermejo, è Istimo de Suez, al Mediterraneo, à la Berberia, y desierto de Barca, y à la Nubia, y Abissina; fertilizalo el Nilo con sus inundaciones, pero tambien produce mucho Crocodylos, y otros animales enemigos de el genero humano, y engendra infinitas sabandijas, aunque estos inconvenientes los reintegran sus aguas con hazer fecundissimas à las mugeres, y ganados, que suelen casi de ordinario parir à pares.

Los Turcos dividen el Egypto en 14. Beylics, ò Governos, que se expressaràn en la Tabla, y todo ello lo gobierna vn Baxà, que reside en Cayro. Los mas de los Egyptios, son oy Mahometanos, y circuncidan sus hijos; ay muchos Judios poderosos, y pocos Griegos. Tienen vnos Sacerdotes, ò per mejor dezir hechizeros, que llaman Santones, y veneran mucho.

2 La Berberia, que es la parte mas Septentrional, y principal de Africa; tendrà de largo 900. leguas, y solo 80. de ancho donde mas. Se divide en seis Reynos, que son el de Barca, que comprehende 30. leguas de Costas, y 40. de ancho, cuyo País es muy esteril, y lleno de rocas: su Capital del mismo nombre, comunicado al Reyno, governado por vn Sangiac, que pone el Turco.

El Reyno de Tripoli tiene 250. leguas de Costas, y 40. donde mas de ancho, con la Capital de ei mismo nombre, sobre el rio Tripoli, donde el Turco tiene vn Baxa, aunque la Villa se gobierna como Republica debaxo su amparo, siendo ella vn nido de Pyratas, que

yi-



viven de robos, y comercian con los Esclavos que hazen.

El Reyno de Tunis, largo setenta leguas, y ancho noventa, tiene el nombre de su Villa Capital, donde se recogen muchos Colarios, por ser su Puerto muy ventajoso; defiende la entrada el Fuerte de la Goleta; gobiernase tambien en forma de Republica, debaxo la proteccion del Gran Turco. Dependén della las Islas de Galatha, Panthalarea, &c. segun reza la tabla.

El Reyno de Argel largo 220. leguas, y ancho cerca de 90. lleno de altas sierras, dividido en cinco Provincias, que se hallan en la Tabla. Su Capital es Argel, gobernada como las precedentes, y allylo como ellas de Pyratas.

El Rey de España tiene sobre sus Costas las Fortalezas de Marzalquirir, y Oran, aviendose perdido poco ha Alarache.

El Reyno de Fez, largo de 120, y ancho hasta el Estrecho de Gibraltar, 90. leguas, el mas poblado, y fertil de toda la Berberia; dividefe en siete Provincias, que están en la Tabla. Su Capital es Fez sobre el rio Uvion en medio del Reyno, y la mejor joya de la Africa, donde reside su Soberano, que se intitula Emperador de Africa, Rey de Marruecos, de Fez, de Sus, de Tafilite, &c.

Su Magestad tiene sobre las Costas las Fortalezas de Melilla, y Zeuta, que tienen los Moros sitiada ya cerca de tres años, sin aver ganado vn palmo de tierra, y Peñon de Velez. Los Portugueses Cazar, y

Ezaghir. Los Ingleses tenian Tanger, que demolido abandonaron.

El Reyno de Marruecos, largo 120. leguas, y ancho 110. que tiene minas de oro, plata, y cobre, se divide en siete Provincias, que para mayor brevedad se pondrán en la Tabla. Su Capital es Marruecos, cerca el rio Tensif. Su Rey es el mismo de Fez, como queda dicho: los Portugueses tienen sobre las Costas Mazagan, y Tita. Los Soberanos, y pueblos de toda la Berberia son todos Mahometanos, menos los Vassallos de los Reyes de España, y Portugal.

3. Biledulgerid, que contenia casi toda la antigua Numidia, larga cerca de mil leguas, ancha con irregularidad de 160. donde mas, País inculto, y estéril, consistiendo su mayor riqueza en la abundancia de Datiles, y Camellos. Dividefe en ocho Provincias, y desiertos, que se pondrán en la Tabla, y por tener cada vna su Villa Capital, ninguna se puede señalar por Capital de todo el País. Gobiernanlo algunos Reyesuelos tributarios de los Turcos de Argei, Tunis, ò Tripoli, y en algunas partes viven sin Ley, ni Rey, como brutos vagabundos; pero todos son Mahometanos, aunque ay muchos Judios, que tienen sus Synagogas, y grande comercio.

4. El Zaara, ò desierto, tendrá de largo 950. leguas, y de 40. hasta 250. de ancho; es País muy inculto, y despoblado, como de su nombre mismo se saca, pues en cien leguas de camino à vezes no se halla vna gota de agua, pero infinitos Camellos. Dividefe en

siete

sete provincias, ò desiertos, que están en la tabla con sus dependencias, y Villas Capitales en primer lugar. Sus Reyes, ò Soberanos se llaman Xequés, y los mas siguen a Mahoma, aunque algunos viven sin ley, y religion.

5. La Nigricia, ò Pais de Negros tendrá 800. leguas de largo, y de 140. hasta 300. de ancho; es la Provincia mas fértil, y sana de toda el Africa por las inundaciones del Rio Niger, aunque poco poblada por sus intensísimos calores. Distingúete en 16. Reynos à lo largo de dicho rio, y subiendo por él, segun dirà la Tabla; cuyas Villas Capitales están siempre en primer lugar. Los Negros agasallan à los Estrangeros, y comercian en Esclavos que cogen de sus vezinos, y venden hasta sus mugeres, y hijos.

Estos Reyes son muy despoticos en sus tierras; pero los mas Tributarios del de Tumbut, que es el mas poderoso. Tienen aqui los Portugueses el Fuerte de San Felipe à la boca del rio San Demingo. Tambien los Franceses establecieron aqui vna Colonia, y Compañia, para comerciar Negros, oro, y marfil. Los naturales son todos Mahometanos, ò Idolatras, Enemigos mortales de los Judios, pero en los desiertos viven sin fe, y ley.

6. La Guinea que hizo siempre parte de la Nigricia, no es tan dilatada, que ella, pero mas poblada, porque coge las Costas. Descubrieronla Franceses, y se establecieron en ella año de 1346. y aviendola abandonado durante sus guerras Civiles, poblaronla, y for-

edificaróse en ella los Ingletes, Olandeses, Suecos, y Dinamarqueses, donde se señalará en la Tabla. Tendrá de largo 550. leguas, y de 60. hasta 140. de ancho. El País es muy pingue, y fertilizado de muchos rios, y frecuentes lluvias; pero estas le hazen tan mal sano, que pocos Etrangeros escapan de grandes enfermedades. Dividele en tres partes principales, el Reyno de Guinea, Reyno de Benin, y Provincia de Malaguete, que se subdividen en muchas otras, que se verán en la Tabla. Estos naturales de color negro, andan totalmente desnudos; tienen muchos Reyes, pero el principal, y mas poderoso, es el Emperador de Guinea, siendo muchos otros tributarios suyos; son Idolatras, aunque algunas relaciones aseguran aver ciertos Reyes Catolicos.

7. La Etiopia, que comprehende todo el resto de el Continente de Africa, se divide en interior, y exterior. Aquella contiene la Abissinia, y la Nubia, la exterior, los Reynos de Biafara, Congo, Caferria, Monomotapa, Monoemugi, Zanguebar, Ajan, y Abex.

El Imperio de la Abissinia es del Gran Negus, ó Preste Juan vulgarmente; tendrá de largo 700. leguas y cerca de 500. de ancho. Ay minas de oro, plata, cobre, estaño, hierro, y azufre, todo genero de animales ferozes, y caza, con infinidad de malas sabandijas, y grandísimos lagos de que se engendran. Dividele en diversos Reynos, y Estados, que solo pondré en la Tabla, sin señalar la Capital, sobre que ay diferentes opiniones, y lo mas probable es no averla, porque el Gran Negus muda a menudo su Corte de vn lugar a

otro,

otro, y allí se fabrican casas de tablas, y tiendas, en que viven, residiendo yá en Dambea, yá en Gubay, ò donde al Rey se le antojare.

Este Emperador, ò Preste Juan pretende ser descendiente de David, como los naturales, de aver recibido el Evangelio de la Reyna Cardaze, cuyo Eunucho bautizó S. Felipe, y despues de Santo Thomas, S. Matheo, y S. Bartholomè, Apoltoles; y así siempre se han preciado de Christianos viejos, leen mucho la Sagrada Escritura, y veneran los Sacramentos, las Iglesias, y Sacerdotes, que offician casi à nuestro modo. Pero todo està corrompido de los errores Scismaticos. Pues aunque el Gran Negus, y muchas de las Provincias sacron convertidas à nuestra Fè Catholica por los Padres de la Compania, de los quales elegian vn Patriarca, de 50. años acá se hallan pocos Catholicos, y los mas son Mahomeranos, Idolatras, ò Scismaticos. Todos los Reyes, y Principes de las Provincias expressadas en la Tabla de la Afsinia, son tributarios del Gran Negus, menos gran parte de Abex, que reconocen al Turco.

La Nubia es vn Reyno, que tendrà de largo 370. leguas, y de ancho 190. muy caluroso, pero fertil al mismo tiempo, por las inundaciones del Nilo, que es casi el vnico Rio de aquel vasto País, de fuerte que muchos mueren de sed, no hallandose à vezes agua en cien leguas de tierra. Gobiernala vn Rey poderoso, que reside en Nuabia sobre el Nilo; los naturales que son muy negros, siguen la religion de los Abissinios.

En.

Entre Nigricia, y el Reyno de Congo, ay muchos otros, que se pueden colocar en Ethiopia exterior, y se veràn en la Tabla; tendràn en general 300. leguas de largo, y 280. de ancho. Cada vno destos Reynos tiene su Capital, en que suele residir el Rey, que llaman Mani. Los naturales se pintan el cuerpo de varios colores, y son todos Idolatras; adoran al Diablo, al Sol, Luna, arboles, &c. Ay muchos Hechizeros, y otros que sacrifican al Diablo.

El País de Congo, dividido en muchos Reynos, tendrá de largo 300. leguas, y de ancho 260. el calor es insufrible, quando no ay nubes, pero muchas vezes se templá por los vientos Nordestes, y lluvias que caen. Ay minas de oro, y plata, pero no de hierro, que por tanto es muy estimado. Los demás Reynos contenidos en el de Congo se pondrán en la Tabla. La Capital del de Congo en particular era Bança, oy los Portugueses la llaman S. Salvador sobre el Rio Lelunda, donde viven los Congolanos, y Portugueses cada vno en su barrio separado. El Rey de Congo es el mas poderoso, se llama como los demás Reyes, Mani; y los naturales le tributan adoraciones, hablando siempre de rodillas; es su Reyno hereditario, pero con exclusion de Hembras.

El Rey de Angola es Tributario del de Congo. Segun las relaciones de estos Países de 60. años acá serian sus Reyes, y algunos otros Principes Catholicos, por el cuidado de los Padres de la Compañia; que continuan sus Misiones con admirable progreso.

El Imperio de Monomotapa tendrá de largo 350. le-

leguas, y 150. de ancho, su clima es templado, y el terreno muy fértil, y pingüe, hallandole mucho oro, no solo en las minas, sino tambien en las rocas, y Rios; pero no ay cavallos, ni leña. Este Monomotapa, ò Emperador, es muy reverenciado de sus Vassallos, es muy poderoso, y justiciero, reside en la Capital llamada de su nombre sobre el Rio del Espiritu Santo.

Muchos Misioneros Jesuitas, y otros fueron aqui martyrizados, pero sin embargo los Portugueses llevaron allà otros para predicarles el Evangelio.

El Imperio de Monoemugi, que es nombre de su Rey poderoso, y que tiene muchos otros tributarios, hasta aora no recibò la luz del Evangelio, aunque lo ayan procurado los Misioneros. De su extension se habla tan variamente, que no me determino à señalarla.

La Cafreria, ò Costas de los Cafres, donde no ay Villas, encierran todo el País de Monomotapa, y tendrán mas de mil leguas; siendo su anchor muy irregular. El clima es harto templado, fuera del Cabo de Buena Esperança, donde se sienten à vezes grandes frios, por los vientos recios, que lo plan, y las muchas nieves, que cubren las montañas vezinas. El País es muy estéril, misero, y lleno de animales ferozes, pero no falta oro hasta en algunos Rios.

El Reyno de Sofala es, donde ay mas oro junto, y mas Elefantes, que en otra parte del Orbe, y de donde por esto congeturan algunos, que Salomon traia con sus navios tanto oro, y marfil. Bañan à toda la Costa

mu.

muchos Rios; pero el Reyno de Mataman no tiene V.lla alguna, viviendo los Pueblos en chozas, y tiendas, yà aqui, yà alli: son muy negros aun los que viven en la Zona templada, de donde se infiere, que no solo el calor, sino tambien el terreno contribuye à nacer negros.

La Capital de Sofala tiene el mismo nombre, fabricada en vna Isla del pequeño Golfo de Sofala. Este Rey es tributario del Rey de Portugal, siendo los Portugueses dueños de dicha Capital, y de vna Fortaleza, que domina el Puerto. Los mas destos pueblos viven sin Religion, los de Sofala son Mahometanos; ay Portugueses, y los Olandeses tienen vn Fuerte, y vna Colonia en el Cabo de Buena-Esperança.

Las costas de Zanguebar, que comprehenden los Reynos de Angoche, Mozambique, Quiloa, Mombaze, Melinda, &c. Seràn de 450. leguas, y tendrà de ancho de 60. hasta 100. Son mal ianas, y esteriles, sino es en oro, y marfil, de que ay grande trafago con los Europeos.

El Rey de Angoche es tributario del Monoemugi, y Mahometano, reside en la Capital, que se llama Angoche tambien. El Rey de Mozambique es de la misma Secta; pero ay en este Reyno diferentes Reyezuelos, que viven sin Religion alguna.

Los Portugueses son dueños de la Capital, y de toda la Isla, en que està fabricada, y tiene aqui el Rey vn Governador trienal, que reside en la Fortaleza cerca del Puerto, y es subordinado al Virrey de Goa. El Rey



de Quíloa es tributario del Monoemugi; y Mahometano, reside en la Isla del mismo nombre, cuya Villa es muy hermosa; saquearonla vna vez los Portugueses, y desde entonces aquel Rey les paga vn tributo anual de 1500. marcos de oro.

El Rey de Mombaze es muy temido, y respetado de sus Vassallos, muy arrogante, y presumido, pero corto numero de Portugueses derrotaron su exercito, y quedaron hasta oy dueños de la Isla, y Fortaleza deste mismo nombre. Este Rey es Mahometano, y mortal enemigo de los Christianos.

El Rey de Melinda es tan reverenciado de los subditos, que las Damas andan delante del cantando sus alabanzas quando sale en publico. Es amigo de los Portugueses, y reside en la Capital, que se llama tambien Melinda; en cuyo Puerto tienen los Portugueses vna fortaleza, que lo domina, y mas de 20. Iglesias con exercicio de nuestra Religion Catholica. Sin embargo el Rey es Mahometano, y muchos de sus Vassallos Idolatras. Los demàs Reyezuelos, que se pondrán en la Tabla, son todos tributarios, y como Esclavos de los Portugueses; pero todos son Mahometanos, menos algunos, que las vltimas relaciones suponen convertidos à nuestra Santa Fè.

Las costas de Ajah, ò Nueva Arabia seràn de 440. leguas sobre el Oceano; tendràn de largo 150. leguas, y 60. de ancho, donde menos. Son abundantes en ganados, oro, marfil, y cera. Dividense en quatro principales estados, el Reyno de Adel, cuyo Rey es muy

citi-

estimado de los Principes Mahometanos, porque traxo guerra perpetua con el gran Negus, vive en la Capital del mismo nombre; sobre el Rio Ambos, y es Mahometano, enemigo jurado de los Christianos. El Reyno de Adea, que es tributario del Negus, su Rey, y naturales Mahometanos, que reside en Barraboa Villa Capital sobre el Rio Quilmanca. El Rey de Magadoxo, y sus Vassallos son asimismo Mahometanos, vive en la Ciudad de Magadoxo, donde ay gran comercio de paños, y especies, que se truecan por oro, y marfil. La Republica de Brava es la vnica, que se conoce en la Africa, y tributaria de los Portugueses, muy rica, y Aristocratico su gobierno, que tienen dos Xeques elegidos de las familias mas ancianas.

Las Costas de Abex son parte de la Arabia Trogloditica; haràn 350. leguas sobre el mar Roxo, y apenas tendrán 50. de ancho. Es el País casi desierto, por la gran falta de agua, y calor insufrible. Dividese en dos partes; la Meridional es el Reyno de Dancali, que depende de los Abissinios, y los naturales son Mahometanos. La Septentrional es del Turco, gobernada por vn Beglierbei residente en la Capital Suaquen sobre la Costa del mar Roxo.

8 Por la octava parte de la Africa se pueden poner las Islas, que della dependen, y son la de Locotora, que tendrá cerca de 50. leguas de circuito, muy estéril, sino es en Aloes, y sangre de Dragon, que produce en abundancia. Los naturales son enemigos de los Turcos, idolatran la Luna, aunque veneran mucho à la

Cruz

Cruz, sin mas impulso, que la tradicion antigua de sus Padres. Pertenece al Rey de Fartach en Arabia, que tiene alli vn Xequé, ò Governador.

La Isla de Madagascar es vna de las mayores, y mas ricas del mundo. Llamase tambien de S. Lorenzo, porque se descubrió en dia de aquel Santo. Los Franceses la llaman la Isla Delfina. Tendrà de largo 350. de ancho 120. y de circuito 900. leguas; es abundante de todo genero de frutos, de minas de oro, y plata, y de precioso maderage. Los muchos buenos Puertos, que tiené favorecen el comercio. Han tenido los Franceses aqui sobre las costas algunas Colonias, y Fuertes, pero parece, las abandonaron casi todas. Los naturales andan desnudos, vnos Mahometanos, otros Idolatras, y muchos sin sombra de Religion.

Las Islas de Comorra se hallaràn en la Tabla, son de poca consideracion, aunque tiené cada vna su Rey, à quien los navios que aportan, han de regalar, y solos ellos andan vestidos, y con zapatos. Los Isleños son tratables, y comercian con los Portugueses, vnos Mahometanos, otros Idolatras, y los demas salvages. Otras Islitas pequeñas ay àzia Zanguebar, que se pondrà en la Tabla, y solo notarè aqui, que tienen sus Reyes particulares, pero tributarios del de Portugal, y todos Mahometanos.

La Isla de Santo Thomàs, que fuè descubierta el dia deste Santo por el Almirante de Portugal Vasconchel en 1405. Se halla à 50. leguas de tierra firme del Reyuo de Biafara; tendrà de circuito cerca de otras 50.

50. leguas ; produce quanto necessitan aquellos Negros para sustentarse, pero le falta trigo, y vino, de que se alimentan los Europeos. Los Olandeses la avian quitado à los Portugueses, pero estos la recõquistaron, y tienen vn Governador en Pavonlan, ò Santo Thomas, que es la Capital, y Silla Episcopal. Possen tambien los Portugueses la Isla del Principe assi llamada, porque el Infante de Portugal goza sus reditos, y otras, que se pondrán en la Tabla.

Las Islas de Cabo Verde, assi llamadas, porque estàn frente del àzia Poniente, son muchas, pero diez las principales, que pondrè en la Tabla ; todas tienen el clima muy caluroso, y mal sano, el terreno poco fertil, aunque se agotta dos vezes en el año. Vn Ginues descubriò estas Islas, y muchos años despues las poblaron los Portugueses, cuyo Rey embia allà vn Governador que reside en la Villa de Santiago, que es la principal de la Isla deste nombre ; conque todos los Isleños son Catolicos, meno algunos negros, que no conocen ni à Dios, ni al Diablo.


Las antiguas Islas Fortunadas, que oy llamamos Canarias, de la mayor dellas, que tendra 40. leguas de circuito, son muchas, pero siete las principales, que se expressaràn en la Tabla, y dirè solamente aqui, que en medio de la de Tenerife està el Monte Pico en forma de pilon de azucar, que se juzga el mas alto del mundo, y por esto muchos Astrologos toman su Meridiano por el primero. Todos obedecen al Rey nuestro Señor, y las gobierna en su nombre vn Governador, que

reside en la Ciudad de Canaria, con vn Obispo, Tribunal de Inquisicion, y Audiencia Real. Despues que llevaron acà las cepas de España, y plantaron viñas, perdió mucho de su valor, y estimacion el vino de España.

La Isla de la Madera tendrá 20. leguas de largo, 8. de ancho, y 48. de circuito. Su clima es mas templado, y el terreno mas fertil, que en las Canarias. Los Portugueses la descubrieron el año de 1420. y hallandola toda cubierta de montes, les pegaron fuego, que durò siete años, y la dexò muy pingue, y fructifera. Gobierna vn Adelantado por el Rey de Portugal, que reside à Funchal, Capital de la Isla, con vn Obispo. Depende desta la Isla de Puerto Santo, que tendrá ocho leguas de circuito, y la mejor cera del mundo.

Finalmente las Islas de los Azores, que, aunque muy apartadas de la Africa, se pueden computar entre sus Islas. Llamanse de los Azores por la gran cantidad, que ay de aquellas Aves, y son nueve, la principal, Tercera, su Capital Angra, y Silla Obispal, pertenecen al Rey de Portugal, y las doblaron Portugueses el año de 1449. Otras Islas de la Africa ay de poca monta que se pondrán en la Tabla,


(:)(:)(:)



LA

...en la Ciudad de Canaria, con un Obispo, T...  
...y Audiencia Real. D. Juan de...  
...y planaron vias, por...  
...la valor y estimacion el vino de Espana.  
...de la Madera con la...  
...de cirujia, en cima...  
...que en las Canarias. Los  
...el año de 1420 y hallan  
...de montes, los que no son...  
...y la deo muy pingue y...  
...por el Rey de Portugal, que re-  
...de la Isla, con un Obispo. De-  
...de Puerto Santo, que tenía ochos  
...y la mejor ceta del mundo.  
...de los Azores, que aunque muy  
...se pueden comparar entre las  
...por la gran cantidad,  
...y son nueve la principal, Ter-  
...y Silla Obispa, pertenecen al  
...y las doblaron Portugueses el año de  
...de poca monta.

que se ponían en la Tabla.



LA

A







LA AMERICA,  
ò Nuevo Mundo.

**E**ste vastísimo Continente fue incognito hasta el año de 1492. quando lo descubrió primero el Intigne Chistoval Colombo , Ginuès de Nación , con ayuda de la Reyna Doña Isabel , despues que otros Potentados no atendieron à sus relaciones. Desde entonces se llama Mundo Nuevo , y tambien , aunque Impropiamente, Indias Occidentales, por el mucho oro, que alli se halla, y America de Americ Vespuche Florentin, à quien despues embió allà el Rey Don Manuel de Portugal. Estiendese desde el Estrecho de Hudson hasta el de Magallanes, y desde Augubela del Gato, mas arriba de la Isla de Californio, hasta la punta mas abançada del Brasil, teniendo de largo mas de 34. y de ancho no se sabe fixamente quantas leguas. Confina con el mar Athlantico, con el Estrecho de Magallanes, con el mar Pacifico, y con el Estrecho de Hudson, y mar Christiano. Coge tres Zonas diferentes , y por tanto son diferentes sus templos, y terrenos ; pero tan ricas sus minas de oro, y plata, que su cebo llama las Naciones mas remotas.

Provee su Magestad en America dos Virreynatos, cinco Arçobisp. y treinta Obispados, muchas Plazas de

Governadores, Corregidores, y Oidores. Tres son sus principales Rios, el de las Amazonas, el Rio de la Plata, ò de Paraguay, y el de San Lorenzo, que atraviesa la Canada.

Dividese la America en Septentrional, ò Mexicana, y Meridional, ò Peruana, que se juntan por solo el Isthmo de Panamá, ancho 18. leguas. La Meridional, que es vna Península, tendrá de largo 1330. leguas, de ancho 1140. y de circuito 5000. Dividese en siete partes principales, que son:

I. El Perú, que tendrá de largo 140. 160. de ancho, y 660. leguas de circuito, ò Costas; es el mayor Tesoro de la Corona de España, que descubrió en tiempo de Carlos V. Francisco Pizarro su primer Governador. Confina con el Paraguay, y Rio Marañon, con el Tucuman, y Chile, con la tierra firme, y País de las Amazonas. Dividese en tres Governos, ò Audiencias el Perú, las Charcas, donde se hallan las riquissimas minas del Potosí, y Quito. Su Capital es Lima, Corte del Virrey, y Silla Arçobispal, con Inquisicion, Audiencia, y Vniversidad. Los Montañeses, y algunos Pueblos son todavia Idolatras, y sienten frio, donde en los valles haze grandissimo calor, y nunca llueve; lo qual con la falta de pozos, y fuentes, y aver pocos Rios, causa muchas enfermedades; ay frequentes terremotos, que en 1633. abismaron la Ciudad de Truxillo, y lo mismo sucedió en 1687. à gran parte de dicha Ciudad de Lima.

La Capital de la Provincia de los Charcas es la Villa

lla de la Plata, con Arçobispo, y Audiencia Real. En la de San Francisco de Quito, Capital desta Provincia, ay Obispo, y otra Audiencia Real. A Culco, donde residian los antiguos Ingas, ò Reyes del Perú, es oy residencia de vn Obispo.

2. El Paraguay, ò Rio de la Plata, tendrá vnas 500. leguas de largo, y ancho juntamente; es su temple sano, y su terreno muy fertil por los muchos Rios que lo atravellan. El mas cèlebre es el de la Plata, porque de su fondo se saca muchissima. Su Capital es la Villa de la Assumpcion sobre el Rio Paraguay, donde reside el Governador, Obispo, y Audiencia Real. Dividese en seis partes, que se pondrán en la Tabla con sus dependencias. Muchos de los naturales son todavia Idolatras; pero, aunque no conocen à Dios, temen mucho al Diabolo, que pintan con grandissimos cuernos.

3. El Tucuman tendrá de largo 200. leguas, de ancho 280. Su temple, y mudanças del año son con poca diferencia como en España; pero, por ser el terreno casi todo llano, la impetuolidad de los vientos suele hazer grandes estragos. La mayor parte de esta Provincia obedece al Rey nuestro Señor, cuyo Governador vive en la Villa de Santiago del Estero sobre el Rio de la Plata, que es la Capital, y residencia de vn Obispo.

4. Chile, que significa frio en aquel Idioma, por que lo haze grandissimo à lo menos en la cordillera, tendrá 330. leguas de largo, y 150. de ancho; ay minas de oro, y jaspe bellissimo, y carneros tan grandes, que

Sirven para llevar el bagaje en las jornadas. Comprende tres otras Provincias, que se pondrán en la Tabla. Su Capital fue la Villa de la Concepcion; pero oy es la de Santiago, donde vive el Governador, Obispo, y Oidores. Los naturales, especialmente los Môtañeses, y los de Arauco, Tucapel, y Puren, que adoran al Diablo, son valientes, y su Magestad mantiene contra ellos siempre alguna Milicia.

5. La Magallanica, ò Tierra de Magallanes, tomó su nombre del famoso Marinero, que la descubrió, otros la llaman tierra de Patagones de sus Pueblos, que la habitan. Es la mas Meridional de toda la America, y haze como vn Cabo, ò Promontorio, que se dice asimismo de Magallanes. Tendrà de largo 400. leguas, y 360. de ancho. Su clima es muy frio, y el terreno poco fertil: los Fuertes de San Felipe, y del nombre de Jesus, que los Españoles fabricaron en esta Provincia, quedan arruinados.

6. La Tierra firme, que es la parte mas Septentrional de la America, y sumamente calurosa, con muy ricas minas de oro, plata, perlas, y piedras preciosas; fertilizanla muchos Rios, y ay algunos grandísimos lagos. Dividese en once Governos, que se verán en la Tabla. Su Capital es Santa Fè de Bogota, donde reside el Arçobispo, vn Governador, y Audiencia Real soberana de toda la Tierra firme.

7. El Brasil, que tiene mas de 800. leguas de Costas, ocupadas por los Portugueses, y vnas 60. leguas de País tierra adentro, que dividen en 14. Capitánias

expressadas en la Tabla; lo demàs habitan varios Pueblos salvages, sin Ley, y Rey. La Capital es San Salvador, Corte del Virrey, y de vn Arçobispo en la Baia de todos Santos. Otros tres Obispos Sufraganeos ay en esta Provincia, como se verà en la Tabla. Su mayor fertilidad es en azucar, y tabaco; ay entre otros muchos animales raros, pescados, que buelan con alas grandes, como los morciegalos.

El País de las Amazonas, que rodea el Rio grande deste nombre, tendrà de largo 560. leguas, y de ancho 300. confina con el Brasil; tierra firme, el Perú, y Paraguay. Es la parte mas calurosa de toda America, donde ay minas de oro, que truecan los Salvajes por otras mercaderias; pero no se sabe aun lo que passa tierra adentro, porque no se penetrò allà, ni que tenga Villa alguna, tampoco Rey, ni Religion, ni cosa de hombres mas que la figura, comiendose vnos à otros.

La America Septentrional, que tendrà de largo 1250. y de ancho 1100. leguas, siendo tambien Peninsula, se subdivide en las cinco Partes siguientes.

1. Mexico, llamado así de su Villa Capital, ò Nueva España, que se distingue en tres Provincias, ò Audiencias; la de Guatimala, Guadalaxara, ò Nueva Galicia, y la de Mexico, que està en medio; las otras Provincias subordinadas à estas tres, se pondrán en la Tabla.

Se estiende esta Provincia Mexicana del Mediodia al Norte por mas de 600. leguas, pero su ancho es muy irregular; y, aunque està en la Zona torrida, su

clima es harto templado por los ayres, y lluvias continuas.

La abundancia de oro, y plata que aqui se coge en las minas, y Rios, bien sabida es, y las riquezas que ay en la Capital Mexico, vna de las mas grandes, y hermosas Ciudades del Mundo, situada entre dos Lagos muy dilatados, en cuyo circuito avia 50. Villas, adonde vivia antiguamente el Emperador de los Mexicanos, y aora reside el Virrey, que se muda de cinco en cinco años regularmente. Quando Fernan Cortès con sus pocos Españoles se apoderò desta Ciudad tan poblada en 1521. imperò Motezuma II. y es casi increíble la facilidad con que sugetaron tantos Reynos, è innumerables Barbaras Naciones.

2. El Nuevo Mexico, descubierto por Antonio Espejo, cuyo clima es tambien templado, y muy sano, con abundancia de oro, plata, y perlas. Atraviesalo el Rio del Norte, y otros menores lo fertilizan. Su Capital es Santa Fè, donde reside vn Governador Español; la mayor parte de los naturales, ò son Idolatras, ò viven sin Religion, de su labrança, y son gobernados por sus Caziques, ò Capitanes, que eligen.

La Virginia, descubierta por Juan Verazan, que tomó possession della en nombre del Rey de Francia Francisco I. Es aora de los Ingleses, muy fertil, y sana, con vn Teniente General, vn Almirante, y Governadores particulares de cada Plaza. A qualquiera, que se establece alli le dan vna casa, tierras para labrar, y sustento para el primer año. Su Capital es Tragabigzanda.

da; pero los naturales creen pluridad de Dioses, sujetos à otro todo poderoso. Rezan por los muertos, porque suponen la Immortalidad del alma, premio de los buenos, y fuego para los malos.

3. La Florida, así llamada, porque Juan Ponce de Leon la descubrió el día de Ramos, ò Pasqua de Flores, tendrá de largo 330. 180. leguas de ancho, y mas de 700. de Costas. Su ayre es muy puro, y templado, el terreno muy fertil, sin costar gran trabajo, por los frequentes rozios; pero ay fieros Crocodilos, y sierpes, que comen à los hombres pasajeros, y nadantes. Ay oro, plata, y perlas en sus Rios. Estos naturales se pintan el cuerpo, y por las vnciones que toman, se ponen amarillos; ay entre ellos muchos hermofrotos, de que se sirven en sus jornadas, para que lleven el bagaje. Son gobernados por sus Capitanes, que los conducen à la guerra, siendo ellos Idolatras.

El Fuerte de la Carolina poseen oy los Ingleses, y los Españoles los de San Matheo, y de San Agustín.

Del País del Avian, y de Quivira, no digo nada, por no errar, siendo muy incierto todo quanto dellos se cuenta.

4. La Canada comprehende todo el terreno, que ay entre la Florida, y los limites Septentrionales de la America. Dividese en dos principales partes, Meridional, que contiene la Nueva Francia, la Nueva Inglaterra, la Nueva Olanda, la Nueva Suecia; y Septentrional, en que està Estotilant tierra del Labrador, y el Nuevo País de Gales.

La

La Nueva Francia fue llamada así por Juan Verazzan Florentin, que la ocupó en nombre del Rey de Francia Francisco I. Atraviesala de Oriente à Poniente el gran Rio de San Lorenzo, contiene muchas Provincias, y Naciones, que se pondrán en la Tabla. Los naturales son gobernados por sus Sagamos, ò Capitanes; pero los mas son Idolatras, y los moradores Europeos, siguen cada vno su Religion.

El Saguenay casi todo poblado de Franceses, y en Quebec la Capital desta Provincia, sobre el Rio de San Lorenzo, reside el Governador, que embia el Rey de Francia, con vn Obispo, y vna Audiencia Real, de que dependen otros Tribunales, y Colonias, que se verán en la Tabla.

La Nueva Inglaterra pertenece à los Ingleses; su Capital es Boston, donde vive el Governador.

La Nueva Olanda desde el año de 1665. es de los Ingleses, que la llamaron nueva Yorque; su Capital es Manhate sobre el Rio del Norte.

La Nueva Suecia estuvo en poder de los Suecos; su Capital Christina, donde avia vn Governador, pero oy todo es del Ingles. El País, clima, costumbres, y comercio destas Colonias es cõ poca diferencia, vno mismo.

La parte mas Septentrional de la Canada, que lo es tambien de toda la America, contiene, como diximos, el País del Labrador, Estotilant, &c. que todavia son incognitos, menos las Costas; donde se sabe, que todos son Idolatras, que ay muchos Osses blancos, y haze sumo frio,



5. En el quinto, y vltimo lugar podrè aqui las Islas, que dependen de las referidas Provincias de Tierra firme; y son la Isla de Tierra-Nueva, ò del Bacallao, por la mucha cantidad que alli se coge de aquel pescado, sobre el gran banco, cuyo circuito es cerca de 400. leguas. Tendrà de largo 100. de ancho 120. Su Capital es Burgo de Placencia, donde los mas son Franceses, pero no penetraron tierra adentro, quedando solo en los Puertos.

Entre las muchas Islas que se hallan en el mar de Mexico, se pueden considerar las Antillas, ò Anteislas, así llamadas, porque se encuentran antes de llegar à la Nueva España. La mayor de entre ellas es la de Cuba, ò Fernandina, que tendrà de largo 220. leguas, de ancho 20. hasta 60. y 450. de circuito. Su Capital es la Habana, de cuyo Puerto, capaz de mas de mil navios, y defendido de tres Castillos, salen todos los navios cargados para España, adonde reside el Governador Español; siendo casi toda la Isla Católica; ay otras seis Villas, y en la de Santiago, vn Obispo, con vn Tribunal Seglar.

La Isla Española, ò de San Domingo, llamada así de su Villa Capital; tendrà de largo 150. leguas, cerca de 60. de ancho, y de circuito 360. goza vn clima muy templado, y vn terreno muy fertil, de suerte, que los arboles están siempre cargados de fruta, ò de flores. Se halla oro en sus minas, y en los rios. Aqui reside el Capitan General, que manda todas las Islas Antillas Españolas, vn Arçobispo, y la Audiencia Real mas a n-

tigua, y soberana de toda la America; ay vna cãsa de la Moneda, vn Colegio cèlebre para los Estudios, y vn famoso Hospital. Su Magestad es Dueño de la mayor, y mejor parte desta Isla àzia Oriente, y el Sud; siendo la primera tierra del Nuevo Mundo, en que los Españoles se fortificaron, y poblaron. En la parte Occidental ocupan Frãceses el Chico Guave, y gran parte desta Isla, adóde tienen desde el año 1665. vn Governador.

La Jamayca, que tendrá 45. leguas de largo, de ancho 20. y de circuito 110. Fuè en poder de España desde el año 1493. hasta 1655. quando los Ingleses la tomaron con el Almirante Pen, embiado por Cromuel. Su Capital fuè llamada antes Sevilla del Oro.

Boriquen, ò puerto-Rico, como se llama su Capital, donde ay vn Obispo, y vn Governador Español; tendrá de largo 50. de ancho 25. y de circuito 130. leguas.

Las Islas Caribes, ò Canibales tienen su nombre de los antiguos moradores, y se llamavã tambien de Barlo-Vento, porque navegando àzia America, se dexan viento arriba. Son 17. pobladas de Franceses, Ingleses, Olandeses, y naturales Isleños, que se distinguiràn en la Tabla. Nunca se vè en ellas yelo, nieve, ni granizo, pero frequentes horribles vracanes, y terremotos. En la Barbada solamente, que es de la Compañia de Inglaterra, y la mejor Isla entre las Caribes, ay vna Villa murada, que es Puente, pero en ninguna otra.

Las Islas Lucayas todavia no estàn pobladas de algun Europeo, aunque varias vezes entraron en ellas;

fiés naturales son muy blancos, y mas tratables que sus vezinos; eligen sus Reyes, ò Caziques. Guaniani, que es vna destas Islas, fuè la primera que descubrió el cè- lebre Colon en su viage, y la diò el nombre de S. Sal- vador.

Las Islas de Soto-Vento se llamã así, porque nue- tras Flotas navegando àzia la Nueva España, las dexã debaxo del viento, y à mano izquierda. La principal es la de la Trinidad, sobre cuyas Costas se pescan be- llas, y ricas perlas; possenla los Españoles, pero casi todos los Isleños son aun Idolatras.

Finalmente la Isla de Californio està en el mar del Sur, y es vna de las mayores del mundo, teniendo mas de 450. leguas de largo, 150. de ancho, y 100. de circuito; pero poco se sabe de lo que contiene aden- tro, por no averse penetrado, sino solo costado.

### LAS TIERRAS INCOGNITAS.

**C**OMO ay dos Polos del Mundo, vno Arctico, ò Septentrional, otro Antartico, ò Austral; en la cercania de ambos ay algunas tierras hasta aora in- cognitas, no aviendo permitido los yelos, nieves, y frios continnos, è insufribles, que se registrasse lo de adentro dellas.

Las tierras Arcticas incognitas confinan con el mar Glacial, con el del Sur, el mar Christiano, y Estrecho de Hudson, y se llaman

1. La Islandia, que significa Pais del Yelo, puede

tener 150. leguas de largo, 65. de ancho, y 400. de circuito, sin los Golfos. Ay abundancia de Ossos, y liebres blancos, vallengas, y otros pescados, que secados, dan à comer à los cavallos por falta de cebada, heno, y paja. Tiene esta Isla solos dos lugares, Hola, y Schalholt, pero las cercanias de los Puertos de Hancfiord, y de Keplawich son muy pobladas, porque alli aportan los navios de Dinamarca, Hamburgo, Lubecca, è Inglaterra con sus mercaderias.

El Rey de Dinamarca es dueño desta Isla, y mantiene vn Governador en cada vna de dichos dos Lugares; los Forasteros son Lutheranos, y los Isleños Idolatras la mayor parte.

2. Groenlandia, que quiere dezir Tierra Verde, por las muchas ovas, que visten sus orillas; es tan fria, que todos los Dinamarqueses, que en varias empresas tentaron de poblarla, han muerto helados, desuerte, que yà ningun Europeo vive en ella, ni Governador como solia en Beareford por el Rey de Dinamarca. Los naturales son Idolatras, y muchos adoran al Sol.

3. Espitsberga, que es la mas Septentrional tierra que se conozca, tiene su nombre de vn Capitan Olandès que la descubrió; pero no se sabe su extension, ni si es Isla, ò tierra firme; el frio es tan intolerable, que los curiosos que se esforçaron en poblarla, tuvieron la misma suerte, que los de Groenlandia. Los Olandeses, è Ingleses pretenden cada vno el Señorio deste País, y van allà à pescar las vallengas, que son

gras

grandísimas. Sus moradores son assimismo Idolatras.

4. La Nueva Zembla, se llama assi, porque los Olandeses tentaron por ella vna nueva derrota para las Indias Orientales, y el Japon; está al Norte de Moscovia, y quieren algunos, que la hallaron, pero que la tienen muy secreta.

5. La tierra de Jesso es muy poco conocida, aunque dilatada entre la Asia, y America; los Olandeses llegaron à sus Costas en el año de 1643. y supieron como parte della obedecia al Rey del Japon, y que este tenia vn Governador en Matzumai, y recibia en tributo mucha plata de las minas que ay. Todos los naturales son Idolatras, sin que se puedan dirigir allà Misiones para convertirlos.

De la Nueva Dinamarca, Nueva Walles Sptentrional, è Islas de Cumberlandt se sabe poco, ò nada, y assi me contentaré de averlas nombrado.

Las Tierras Antárticas, ò Australes incognitas, tienen entre sí diferente clima, como están en diferentes Zonas; pero son mas fertiles, y ricas que las Arcticas, y aunque Fernandez Quir, Español, Juan de More, y otros Olandeses ayán reconocido muchas bocas de sus rios, no se fiaron de entrar tierra adentro, sino solo de parar en algunos Golfos, y Puertos. Estas Tierras son la Tierra Grande, la Tierra del Fuego, que es Isla, la Nueva Guinea, las Islas de Horn, de Cocos, de los Traydores, y otras, cuyas Costas solamente son conocidas.

La diversidad de Zonas, calor, y frio, que ay en estos

ros Países incognitos, haze que vnos sean blancos, otros negros, y algunos bazos, pero todos Idolatras, que es la mayor lastima. O quiera la infinita misericordia de Dios disponer, que estas Tierras incognitas, y todas quantas ignoran su Santa Ley, conozcan tambien à su Criador, Redemptor,

y vltimo

✠ ( F I N . ) ✠



TA=

Principado de Asturias  
 Reyno de Leon  
 Reyno de Castiella  
 Reyno de Aragon  
 Reyno de Valencia  
 Reyno de Sicilia  
 Reyno de Cerdeña  
 Reyno de Portugal  
 Reyno de Navarra  
 Reyno de Granada  
 Reyno de Murcia  
 Reyno de Castilla la Nueva  
 Reyno de Sicilia  
 Reyno de Cerdeña  
 Reyno de Portugal  
 Reyno de Navarra  
 Reyno de Granada  
 Reyno de Murcia  
 Reyno de Castilla la Nueva

# TABLA DE LA EVROPA,

CON

SVS REYNOS, ESTADOS, Y PROVINCIAS,

E S P A Ñ A.

Castilla la Nueva.	Merida.
Madrid. * In.	Alburquerque. D.
Toledo. Ar. In.	Castilla la Vie-
Alcalà de Henarès. V.	ja.
Guadalaxara.	Burgos. Ar.
Siguença. O.	Valladolid. O. In. C.
Calatrava.	Frias. D.
Ciudad Real.	Calaborra. O.
Huesca. D.	Lerma. D.
Cousnegra.	Soria.
Cuenca. O. In.	Osma. O.
Extremadura. O.	Segovia. O.
Badajoz. O. G.	Avila. O.
Llerena. In.	Plasencia. O.
Alfántara.	Coria. O.
	K
	Reyno

Reyno de	Principado de Astu- rias.
Leon. O.	Oviedo. O.
Palencia. O.	Villaviciosa.
Benavente.	Avilès.
Zamora. O.	Ribadesella.
Toro.	Santillana.
Tordesillas.	Llanes.
Medina del Campo.	Vizcaya.
Salamanca. V.O.	Bilbao. P.
Alva. D.	Durango.
Ciudad-Rodrigo. O.	Sant-Ander. P.
Reyno de Gali- cia.	Laredo. P.
Compostela, Ar. V. In.	Alava.
Lugo. O.	Vitoria.
Mondoñedo. O.	Salvatierra.
Ferrol. P.	Guipuzcoa.
Coruña. G. P. C.	San Sebastian. P.
Orense. O.	Fuente-Rabia.
Finis-Terra.	Placencia.
Ribadavia.	Tolosa.
Bayona.	
Mongia.	Reyno de Navar- ra.
Padron.	
Pontevedra.	
Tuy. O.	Pamplona. O. G. C.
Monterrey.	Estella.
Viana.	Tudela.
Vigo. P.	Logroño. In.



Olite.  
 Sanguesa.  
 Lerin.  
 Reyno de Aragón.  
 Zaragoza. Ar. G. In. C.  
 Tarazona. O.  
 Huesca. O. V.  
 Jaca. O.  
 Venasco.  
 Balbastro. O.  
 Calatayud.  
 Ixar. D.  
 Albarracin. O.  
 Teruel. O.  
 Boria.  
 Fuentes.  
 Monçon.  
 Principado de Cataluña.  
 Barcelona. O. G. P. In. C.  
 Tarragona. Ar.  
 Tortosa. O.  
 Lerida. O.  
 Solsona. O.  
 Cardona. D.  
 Vic. O.  
 Girona. O.  
 Laseu del Vrgel. O.

Puyceda.  
 Cervera.  
 Balaguer.  
 Ostalricque.  
 Rosas. P.  
 Palamos. P.  
 El Reyno de Valencia.  
 Valencia. Ar. In. P. C. G.  
 Segorbe. O. D.  
 Villa-Hermosa. D.  
 San Matheo.  
 Beni-Carlo.  
 Morvedro.  
 Alzira.  
 Xativa.  
 Biar.  
 Montesa.  
 Alicante. P.  
 Elche.  
 Oriuela. O.  
 Reyno de Granada.  
 Granada. C. Ar. V. In.  
 Guadix. O.  
 Almeria. O.  
 Albama.  
 Adra.  
 Salobrenna.

**Loxa.**  
**Malaga.** O.P.  
**Ronda.**  
**Antequera.**  
**Baza.**  
**Santa Fe.**  
**Reyno de Murcia.**  
**Murcia.** In.  
**Cartagena.** O.  
**Almacaren.**  
**Lorca.**  
**Carabaca.**  
**Andaluzia.**  
**Sevilla.** Ar. C. In.  
**S. Lucar.** P.  
**Xerez de la Frontera.**  
**Cadiz.** O. P. G.  
**Medina-Sydenia.** D.  
**Ezija.**  
**Cordova.** O. In.  
**Monte-Mayor.**  
**Anduxar.**  
**Faen.** O.  
**Baeza.**  
**Gibraltar.** P.

**Isla de Mallorca.**  
**Mallorca.** O. G. P. In.  
**Aloudia.**  
**Solará.**  
**Isla de Menorca.**  
**Citadela.**  
**Isla de Ibiza.**  
**El Reyno de Portugal.**  
**Estremadura.**  
**Lisboa.** \* Ar. In. P. C.  
**Almada.**  
**Setubal.** P.  
**Camora.**  
**Alanquer.**  
**Santaren.**  
**Tamar.**  
**Torres-Novas.** D.  
**Leyra.** O.  
**Abrantes.** D.  
**Affarcelas.**  
**Penela.**  
**Trolofmontes.**  
**Bragança.** D.

# De la Europa.

141

Miranda. O.  
 Castel Rodrigo.  
 Villa-Real. D.  
 Chaves.  
 Cũba.  
 Montalegre.  
 Entre Duero, y  
 Miño.  
 Braga. Ar.  
 Porto. O. P.  
 Viana.  
 Camũba. D.  
 Beira.  
 Coimbra. O. V.  
 Aveyra. D.  
 Afeira.  
 Lamego. O.  
 Viseu. O.  
 Guarda.  
 Salvaterra.  
 Castelbranco.  
 Monsanto.  
 Linhares. D.  
 Sabugal.  
 Mello.  
 Alentejo.  
 Evora. Ar.  
 Telpes. O.

Portalegre. O.  
 Villaviciosa.  
 Beja D.  
 Olivença.  
 Reyno de Algar-  
 ves.  
 Silves.  
 Lagos. P.  
 Sagres.  
 Faro. O.  
 Castromarino.

FRANCIA.  
 El Gobierno de  
 Picardia.  
 Provincia de A-  
 miens.  
 Amiens. O.  
 Corbie.  
 Dourleus.  
 Pecquigni.  
 Ponthieu.  
 Abbeville.  
 Le Ponthieu.  
 San Requier.  
 Pontremy.  
 Le Crotoy.  
 Rue.  
 Montreuil.

K. 3

V.

Vimeux.  
 San Valery.  
 Gamaches.  
 Boloñes.  
 Boulogne. O.  
 Mont-Hulin.  
 Etaples.  
 Ambleteuse.  
 País reconquis-  
 tado.

Calais. P.  
 Oye.  
 Guisnes.  
 Ardres. Pr.

## SANTERRE.

Peronne.  
 Mondidier.  
 Roye.  
 Moreuil.  
 Nesle.  
 Vermandois.  
 San Quintin.  
 Ham.  
 Le Castelet.  
 Tierache.  
 Guise.  
 La Ferre.

Vervins.  
 Marle.  
 La Capelle.  
 Ribemont.  
 Moncornet.  
 Aubenton.  
 Arçesia.  
 Arras. O.  
 Santomer. O.  
 Aire.  
 Hesdin.  
 Bapaumes.  
 Bethune.

Gobierno de Norman-  
 dia.

Arçobispado de Ro-  
 ven.

Vexin-Norm.  
 Rouen. Ar. G.  
 Pont de l' Arche.  
 Gisors.  
 Roumois.  
 Quillebeuf.  
 Montfort.  
 Caux.  
 Diepe. P.

<b>Le Havre. P.</b>	<b>Cherbourg.</b>
<b>Candebec.</b>	<b>Obispado de</b>
<b>Saint Valery.</b>	<b>Avrancke. O.</b>
<b>Eu.</b>	<b>Mont S. Michel.</b>
<b>Bray.</b>	<b>Pont-Orson.</b>
<b>La Fertè.</b>	<b>Mortain.</b>
<b>Gournay.</b>	<b>Obispado de</b>
<b>Fleury.</b>	<b>Seez. O.</b>
<b>Obispado de Li-</b>	<b>Alañon.</b>
<b>zieux.</b>	<b>Falaise.</b>
<b>Lizieux. O.</b>	<b>Hiesmes.</b>
<b>Honfleur.</b>	<b>Argentan.</b>
<b>Pont l' Eveque. O.</b>	<b>Obispado de</b>
<b>Bernay.</b>	<b>Evreux. O.</b>
<b>Obispado de Ba-</b>	<b>Beaumont le Roger.</b>
<b>yeux.</b>	<b>Breteil.</b>
<b>Bayeux. O.</b>	<b>Nonancourt.</b>
<b>Caen.</b>	<b>Rugles.</b>
<b>Vire.</b>	<b>Lire.</b>
<b>Torigny.</b>	<b>Vernon.</b>
<b>Obispado de</b>	<b>Gobierno de la Isla de</b>
<b>Coutance.</b>	<b>Francia.</b>
<b>Coutance. O.</b>	<b>Isla de Francia.</b>
<b>Saint Lo.</b>	<b>Paris.* Ar. V.</b>
<b>Grandville.</b>	<b>Saint Denys.</b>
<b>Carentan.</b>	<b>K 4.</b>
<b>Barfleur.</b>	<b>Mon.</b>
<b>Valogne.</b>	

Montmorency.	Bauvais. O.
Dammartin.	Clermont.
Bric Françoise.	Gerberoy.
Zagni.	Merlou.
Bric-Comte Robert.	Valois.
Rosoy.	Crespy.
Vilie N. S. George.	Senlis. O.
Hurepois.	Compiègne.
Melun.	La Fertè-Milon.
Corbeil.	Pont S. Maixèntre.
La Fertè Alais.	Villers. Cotterets.
Fontaine Bleau.	Soissonnois.
Gatinois.	Soissons. O.
Nemours.	Braine.
Dourdan.	Vesly.
Conternay.	Laonnois.
Moret.	Laon. O.
Montbery.	Coucy.
Mantois.	N. D. de Lieffe.
Mante.	Quartel de
Saint Germain.	Noyon. O.
Poissy.	Chauny.
Meulan.	Gobierno de
Montfort l' Amaury.	Champaña.
Vexin François.	Champaña.
Pontoyse.	Troyes. O.
Magny.	Pont sur-seine.
Chaumont.	Mery.
Beauvaisis.	

Mery.	Obispado de	Bar sur-Aube.	Obispado de
Rameru.	O. de L.	Clervaux.	Ab. V. O.
Plancy.		Balsigny.	
Chaalons. O.		Longres. O.	
Saint-Menehu.		Chaumont.	
Epernay.		Lusy.	
Ay.		Nogent le Roy.	
Dormans.	Obispado de	Bourbonne les Bains.	
Remois.	O. de	Senonois.	Obispado de
Reims. Ar. V.		Sems. Ar. O.	
Cormicy.		Pont sur-Yonne.	
Esmes.		Joigny.	
Machaut.		S. Florentin.	
Berthois.	Obispado de	Tonnere.	Obispado de
Saint Dizier.	O. de	Chablis.	O. de
Sermaise.		Brie Champenoise.	Obispado de
Vitry le Francois.		Provins. O.	
Lazicourt.		Meaux. O.	
Rethelois.		Chateau-Tbierry.	
Rebel.		Colomiers.	
Mezieres.		Sezanne.	
Charleville.	Gobierno de	Montercau.	
Rocroy.		Gobierno de Bretaña.	
Sedan.	O. de V.	Bretaña Alta.	Obispado de
Vallage.		Obispado de	
Joinville.		Remes. O.	
Eclaron.		Vitrey.	
Brienne.		Fougeres.	
Vignoris.		Antrain.	

Obis

Obispado de  
 Nantes. O.V.  
 Ancenis.  
 Chasteau-Briant.  
 Guerande.  
 Mache Fou.  
 Clisson.  
 La Roche Bernard.  
 Obispado de  
 Saint-Malo. O.  
 Dinant.  
 Focelin.  
 Montfort.  
 Obispado de  
 Dol. O.  
 Obispado de  
 Saint-Brieux. O.  
 Pontrieux.  
 Quintin.  
 Jugon.  
 Lamballe.

Baxa Bretaña.

Obispado de  
 Treguier. O.  
 Morlaix.  
 Guingamp.  
 Lannion.  
 Carlesquin.

Obispado de  
 S. Pol de Leon. O.  
 Lesneven.  
 Landerneau.  
 Brest. P.  
 Porsal.  
 Isle d'Ouessant.  
 Obispado de  
 Quimper. O.  
 Condarneau.  
 Quimperlay.  
 Douarnenes.  
 Chasteau-Lin.  
 Obispado de  
 Vennes. O.  
 Port-Louis.  
 Hennebon.  
 Auray.  
 Malestroit.  
 Bell' Isle.

Gobierno de Or-  
 leans.

Orleans. D.O.V.  
 Baugency.  
 Lorris.  
 Sully.  
 Gergean.  
 Pluviers.

Ni



Nivernois.	Perche.
Nevers. O.	Nogent le Rotrou.
S. Pierre le Mutier.	Mortaigne.
La Charité.	Belleme.
Decize.	La Perriere.
Donzy.	Feuillet.
Clamecy.	Beaulle.
Blaisois.	Chartres. O.
Blois.	Nogent le Roy.
Vendome.	Dreux.
Chateaudun.	Gaillardon.
Mer.	Bonneval.
Remorantin.	Gatinois.
Touraine.	Montargis.
Tours. Ar.	Estampes.
Amboise.	S. Fergeau.
Loches.	Gien.
Chinon.	Milly.
Langez.	Chateau Regnard.
L'Isle Bouchard.	Anjou.
Mayne.	Angers. O.
Le Mans. O.	La Fleche.
Mayenne.	Saumur.
Laval.	Le Lude.
La Fertè Bernard.	Chateau-Gontier.
Sablè.	Brissac.
Beaumont le Vicomte.	Craon.
Chateau du Loir.	Segrè.
	Nérpèreau.
	Poitou.

Poitou.	Dun le Roy.
Poitiers. O.	Sancerre.
Liezon. O.	Monfaucou.
Chastellerault.	Henrichemont.
Maillezais.	Valenzay.
Lugignan.	Angoumois.
Ludun.	Angoulême. O.
Richelieu.	Cognac.
Niort.	Mansle.
Roche Chouart.	Roche foucaut.
Vivonne.	Jarnac.
Fontevrault. Ab.	Bouteville.
Isles de	Ruffec.
Oleron.	Chateaufneuf.
Rè & l <sup>e</sup> Oye.	Martbon.
Nermoutier.	Governo de Borgogna.
Arnot.	Dyonnois.
Aunis.	Dijon. C.
La Rochelle. O. P.	Auffonne.
Marans.	Beaune.
Surgeres.	S. Jean de Lanne.
Nuaille.	Cisteaux. Ab.
Berry.	Autenois.
Bourges. Ar.	Autun. O.
Chateau Roux.	Bourbon. Lancy.
Issodun.	Brandons.
Le Blanc.	Chalonnais.
Argentou.	Chalon. O.
S. Aignan.	Verdun.

Bellegarde.	Varambon.
Pais de Montagne.	Bugey Valromey.
Chastillon.	Vellay.O.
Bar sur-Seine.	Lainvien.
Aignei-le Duc.	Saint Rambert.
Auxois.	Seiffel.
Semeur.	Bailliage de
Adalon.	Gex.
Arnay-le-Duc.	Principado de
Auxerrois.	Dombes.
Auxerre.O.	Trevoux.
Coulange.	Thoissei.
Crevant.	Gobierno de Lyon.
Seignelay.	Lyonnois.
Charollois.	Lyon.Ar.
Charolles.	Vimi,ou Neudville.
Paroy le Monial.	Saint Chaumont.
Toulon.	Condrieu.
Mont S.Vincent.	Beaujolois.
Briennois.	Beaujeu.
Semeur.	Ville-Franche.
Ansyle Duc.	Belle ville.
Malconnois.	Forez.
Mafcon.O.	Montbrison.
Tornus.	Feurs.
Cluny.Ab.	Saint Etienne.
Bresse.	Roanne.
Bourg.	Baxa Auvernia.
Mont-luel.	Clermont.
Pont de Vaux.	

Riom.	Soubigny.
Thiers.	Saint Amand.
Cropiere.	Mont Luçon.
Montpensier.	Varenes.
Issoire.	Vichy.
Brioude.	Ainay-le Vieux.
Alta Auverna.	Ainay le Chastel.
Saint Flour. O.	Saint Geran.
Aurillac.	Gouerno de
Murat.	Guyenna.
Roquebrou.	Guyenna.
Haute Marche.	Bordeaux. Ar. G.
Gueret.	Libourne.
Feletin.	Blaye.
Farnage.	L <sup>e</sup> Esparre.
Aubusson.	Cadillac.
Dunaise.	Saint Andreas.
Genouillac.	Bazadois.
Grammont. Ab.	Bazas. O.
Basse-Marche.	La Reole.
Le Dorat.	Castel-Geloux.
Belac.	Nerac.
Maignac.	Langon.
Saint Junien.	Aginois.
Confoulens.	Agen. O.
Lussac.	Villeneuve.
Bourbonnois.	Aiguillon.
Moulins.	Tonneins.
Bourbon l <sup>e</sup> Archombant.	Sainte-Foy.
	Quer.

Quercy.	Xaintonge.
Cahors. O. V.	Xaintes. O.
Gourdon.	Pont.
Moissac.	S. Jean de Angely.
Figeac.	Bromage.
Lausfertg.	Barbesieux.
Cadenac.	Aubeterre.
Sovillac.	Armagnac.
Rovergue.	Auchs. Ar.
Rhodes. O.	Leytoure. O.
Vabres. O.	Vic d' Armagnac.
Milbau.	Eause.
Ville Franche.	Jegun.
Saint Antonin.	Naugare.
Saint Just.	Mirande.
Limosin.	Verdun.
Limoges. O.	La Bastide.
Tulles. O.	Chalosse.
Brive.	Saint Sever.
Turrenne.	Ayre. O.
Verche.	Gabayet.
Perigord.	Mugron.
Perigueux. O.	Arsac.
Sarlat. O.	Condomois.
Beaumont.	Condom. O.
Bergerac.	Caumont.
Roche Chalais.	Mont Real.
Montignac.	Mont de Marsan.
	Damazan.

Lan.

Landes.	Conserans.
Dax.O.	S.Lizer.O.
Tantus.	Caceres.
Albret.	Gobierno de Lengnadoxi
Peyrouade.	Touloufan.
Terre de Labourd.	Toulouse.Ar.C.G.V.
Bayonne.O.G.	Montauban.O.
S.Iuar de Luz.	Lavaur.O.
Bidasche.	Castel Sarrafin.
Guiche.	Villemur.
Basse Navarre.	Grisolles.
Saint Palais.	Buset.
S.I. de Pic de Port.	Carmaing.
Vicomte de Soule	Albigeois.
Mauleon.	Alby.Ar.
Bearn.	Castres.O.
Pau.	Realmont.
Oleron.O.	Gailac.
Lescar.O.	Rabestens.
Ortez.	Giroffens.
Navarriens.	Valence.
Bigorre.	Cordes.
Tarbe.O.	Florentin.
Vic de Bigorre.	Lauragais.
Lourde.	Castelnaudary.
Comminge.	S.Papoul.O.
Saint Bertrand.O.	Avignonnet.
Lombez.O.	Ville-Pinte.
Muret.	Laurac-le Duc.

Foixaux.	Quartel de
Ville Franche.	Narbonne.Ar.
Condado de Fox.	Carcassonne.O.
Foix.	Alet. O.
Mirepoix.O.	Limoux.
Pamiez. O.	S.Pons deTom.O.
Rieux.O.	Leucate.
Aqs.	Lusignan.
Mazeres.	Capestang.
Tarascon.	Quartel de
Saverdun.	Beziers.O.
Maz d' Azil.	Agde.O.
Mallegonde.	Fezenas.
Hauterive.	Lodeve.O.
Lezal.	Clermont.
Le Puech.	Montagnac.
Roudellon.	Port S. Louis.
Perpignan.O.	Quartel de
Elne.	Nimes.O.V.
Salses.	Montpellier.O.
Collidre.	Beucaire.
Ville Franche.	Alais.
Sello.	Mont Ferrand.
Rivesaltes.	Aigues mortes.
Stagell.	Saint Gilles.
Volo.	Bellegarde.
Boule.	S.Laurent.
Pratz de Mollo.	CEVENNES.
Mont-Louis.	Gevaudan.

L

Men

Mende. O.  
 Arbejos.  
 Florac.  
 Bagnols.  
 La Canourgue.  
 Vivarais.  
 Viviers. O.  
 Tuornon.  
 Annonay.  
 Aubenas.  
 Privas.  
 Foyeuse.  
 Vsez. O.  
 P. S. Esprit.  
 Ville Neuve-lez.  
 Avignon.  
 L<sup>e</sup>. Argentiere.  
 Velay.  
 Le Puy. O.  
 Monfaucon.  
 S. Didier.  
 S. Paulian.  
 Solignac.  
 Alegre.  
 G vierno del Delfinado.  
 Cersivaudan.  
 Grenoble. O. C.  
 Mens.  
 Lesdignieres.

La G. Chartreuse.  
 Diois.  
 Die. O.  
 Crest.  
 Saillans.  
 Les Baronnies.  
 Le Buys.  
 Nions.  
 Merindol.  
 Piles.  
 Gapençois.  
 Gap. O.  
 Aspres.  
 Ventavon.  
 Ambrunois.  
 Ambrun. Ar.  
 Seyne.  
 Guillestre.  
 Briançonnois.  
 Briançon. O.  
 Exilles.  
 Pignerol.  
 La Perouse.  
 Viennois.  
 Vienne. Ar.  
 S. Valtier.  
 Romans.  
 S. Antoine.  
 Serre.

BEAN



Beaurivaire.	Alençon.
Tuyllins.	Diocesis de
La Tour du Pin.	Riez. O.
Puzignan.	Valençole.
La Vuisilliere.	Orefon.
Cremieu.	La Palu.
S. Jean de Bournay.	Mont-pefat.
Valentinois.	Diocesis de
Valence. O.	Senes. O.
Chabenuil.	Castellane.
S. Marcellin.	Baremmes.
Montelimar.	Colmars.
Etoile.	Mendives.
Libron.	Diocesis de
Tricastin.	Digne O.
Saint Paul Trois.	Mirabel.
Chateaux. O.	Brusquet.
Suze.	Collobrioux.
Pierrelatte.	Verdaches.
Donzere.	Seyne.
Grignan.	Diocesis de
Governo de Provença.	Arles. Ar. V.
Diocesis de	Dormet.
Aix. Ar. C.	Salon.
S. Maximin.	Berrè.
Brignolle.	Les Baux.
Barjols.	Diocesis de
Beyrols.	Marseille. O. P.
Saint Paul.	Aubagnes.

Oriols.	Glandeve. O.
Sainte Baume.	Entrevaux.
La Ciutat.	Guillevines.
Cassis.	Annot.
Olliols.	La Pene.
Diocesis de	Diocesis de
Toulon. O. P.	Sisteron. O.
Ayeres.	Forcalquier.
Lanary.	Manosque.
Pierre Fues.	La Brelbane.
Bormes.	Diocesis de
Sifours.	Apt. O.
Diocesis de	Gordes.
Fresuls. O.	Saint Savornin.
Saint Torpès.	Saut.
Draguinan.	Simiane.
Aulps.	Condado Venais <sup>sis</sup> .
Caillan.	Avignon. Ar. In. V.
Diocesis de	Carpentras. O.
Grasse. O.	Cavaillon. O.
Antibes.	Vaison O.
Canes.	L' Isle.
Le Brat.	Violans.
Diocesis de	Pont de Sorgues.
Vence. O.	Principado de
Saint Paul.	Orange. O. V.
Saint Laurens.	Courtezon.
Le Bec.	Fonquieres.
Diocesis de	Gigondas.

Islas

Islas de	Jussy.
Martegne.	Cromarcy.
Pomegue.	Rougemont.
Paulet.	Lure.
Passon.	Mont-Belliard.
Islas de	Comtè.
Ribaudon.	Bailliage d'Aval.
Ribaupas.	Polygny.
J. du Tisan.	Leon le-Saumier.
J. Porqueyrols.	Salins.
J. Portecros.	Chastel Chalon.
Islas de Lerins.	Arley.
Saint Marguerite.	Bleterans.
Saint Honorat.	Saint Claude.
FrâcoCódado de Borgoña	Champignole.
Bailliage du Milieu.	Orgelet.
Dole.V.	Pontarlier.
Besançon. Ar. C.	Noseroy.
Ornans.	Jougne.
Quingey.	Arantan.
Vercuil.	Mortau.
Loye.	Mommorat.
Rocheport.	Sorlin.
Bailliage d'Amont.	Ruffey.
Vesoul.	Arbois.
Grey.	LORENA.
Baume les-Nannes.	Bailliage de
Luxevil.	Nancy.
Rey.	Saint Nicolàs.

Vaudemont.	Butlange.
Vezelize.	Obispado de
Saint Diey.	Metz. O. C.
Luneville.	Nomeny.
Gerbervillers.	Vic.
Blanc-mont.	Toul. O.
Estival.	Livardun.
Marsal.	Verdun. O.
Moyenvic.	Tilly Comté.
Salms.	Barrois.
Sarebourg.	Barle Duc.
Phalzburg.	Saint Michel.
Balliage de Vosge.	Ligny.
Mirecour.	Pont à Mousson.
Neuf-Chastel.	Commercy.
Espinal.	Vancoleurs.
Remiremont.	La Motte.
Charmes.	Dammarie.
Bruyeres.	Le Chalebet.
Dompaire.	Longuy. Fr.
Plombieres.	Gobierno de las Conquis-
Fontenoy.	tas en los Países.
Darney.	baxos.
Bailliage de	En Flandes.
Vaudrevange.	Tournay. O. C.
Sirk.	Liile.
Sare Lovis. Fr.	Dovay. V.
Dieuze.	Ypres. O.
Saralbe.	Cassel.

Dunkerque. P.

Gravelines.

Berg S. Vinox.

Bourbourg.

Saint Amand.

Menin.

Armentieres.

Gobierno de

Luxembourg. G. C. Esp.

Arlon. El.

Bastogne. El.

Mvrche en Famine.

La Roche.

Thionville.

Montmedy.

Cbiny. El.

En Haynaut.

Mons. G. C. Esp.

Valenciennes.

Bouchain.

Condè.

Maubeuge.

Le Quesnoy.

Avesnes.

Landrecy.

Philippeville.

Mariembourg.

Cambresis.

Gobierno de Alsacia.

Strasbourg. O.

Schlestat.

Weissebourg.

Colmar.

Ensisheim.

Ferrette.

Brissach.

Eribourg.

## ITALIA.

Estados de la Iglesia.

Roma. \* V.

Tivo i.

Frascati.

Ostia. P.

Palestrina. P.

Anagni.

Segni.

Veletri.

Terracina.

Patrimonio de San Pedro

Viterbo.

Montefiascone.

Osta.

Nepi.

Sutri.

Bracciano. D.

Civita Vecchia. P.

Ducado de.

Castro.

Farnes e.	Jesi.
Ranciglione.	S. Severisa.
Titigliana.	Tolentino.
Orviciano.	Macerata.
Orvieto.	Ascoli.
Aqua Pendente.	Ducado de
Bagnarea.	Vrbino Ar.
Perugino.	Pesaro.
Perusia.	Fossombrone.
La Fratta.	Sinigaglia.
Ombria.	Cagli.
Spoletto.D.	S. Leon.
Fuligno.	S. Marin. Repi.
Nocera.	Romaña.
Assisi.	Ravenna. Ar.
Todi.	Faenza.
Amelia.	Imola.
Terni.	Forlì.
Rieti.	Cesena.
Tierra de Sabina.	Rimini.
Narni.	Sarsina.
Utricoli.	Ferrarese.
Magliano.	Ferrara.D.
Marca de	Comacchio.
Ancona.	Cento.
Fermo. Ar.	Logoscura.
Recanati.	Boundeno.
Arezzo.	Boglonese.
Osimo.	Bolña. Ar.

BETA

Bentivoglia.	Portoferraio. Es.
Vergato.	El Reyno de Napoles.
S. Pietro.	Tierra de Labor.
Ducado de Florencia.	Napoles. Ar.
Florencia.* Ar.	Nola.
Pistoia.	Sorrento. Ar.
Prato.	Massa.
Scarperia.	Aversa.
Borgo S. Sepolchro.	Vico.
Arezzo.	Capua. Ar.
Cortona.	Cajazzo.
Empoli.	Alisi.
Pontremoli.	Calvi.
Pilano.	Tiano.
Pisa. Ar. V.	Venafri.
Livorno. P.	Monte Cassino.
Campiglia.	Sora.
Volterra.	Aquino.
Siенones.	Gaeta. O.
Siena. Ar.	Abrusso Cit.
Pienza.	Chieti. Ar.
Monte Alcino.	Lanciano. Ar.
Piombino. Pr.	Solmona.
Orvitello.	Ortona.
Porto Hercole.	Abrusso Vlt.
Grosseto.	L' Aquila.
Massa.	Atri.
Isla de Elba.	Campoli.
Portolongone. Es.	Teramo.

Cogn

Condado de Molisa.	Manfredonia. Ar.
Bojano.	Vieste.
Isernia.	Ferenzuola.
Trivento. Ar.	Volturata.
Principado vlt.	Lucera.
Benevento. Ar.	Troya.
Conza. Ar.	Ascoli. Pr.
Ariano. O.	Baliticata.
Avellino. Pr.	Acerenza. Ar.
Bisaccia. Pr.	Rapolla.
Cedonia.	Melfi.
Monte Marano.	Lavello.
Monte Verde.	Venosa.
Nusco.	Tricarico.
S. Agatba.	Muro.
Treviso.	Tierra de
Principado Cit.	Bari. Ar.
Salerno. Ar.	Andria.
Amalfi. Ar.	Bitonto.
Acerno.	Conversano. Pr.
Campagna.	Monopoli.
Capaccia.	Polignagno.
Caggiano.	Mofetta.
Minuri.	Ruvo.
Nocera. D.	Tierra de
Policastro.	Otranto. Ar.
Scala.	Brindes. Ar.
Capitanado.	Taranto. Ar.
Monte S. Angelo.	Matera.



Gallipoli. O.	Marano.
Lecce.	Chiosa.
Calabria Cit.	Lio.
Cosenza. Ar.	Bebbe.
Rossino. Ar.	Loredò.
Amantea.	Polesina de
Martorano.	Robigo. O.
Bisignano.	Adria.
Cariati. Pr.	Lendanara.
Umbriatico,	Labadia.
Cassano.	Paduano.
Strongoli.	Padua. O.
Calabria Vlt.	Este.
Reggio. Ar.	Montagnana.
S. Severino. Ar. Pr.	Castel baldo.
Bel Castro.	Monfelice.
Castrone. O.	Citadella.
Taberno.	Mirano.
Nicastro.	Campo S. Petro.
Squillace. Pr.	Oriago.
Monte Leone. D.	Pieve di Sacco.
Melito. Pr.	Verones.
Republica de Venecia.	Verona. O.
Dogado.	Pesciera.
Venecia. Patri:	Malsesene.
Grado.	Garda.
Torcello.	Chiusa.
Caorle.	S. Bonifacio.
Castelnuovo,	Legnano.

Sir-

Sirmion.	Conegliano.
Bressano.	Serravalle.
Bressa. O.	Oderzo.
Mont. Chiaro.	La Motta.
Asala.	Cadera.
Pontevigo.	Beluna. O.
Orzi Nuovi.	Feltro. O.
Orchi-Veechy.	Vincentino.
Roca d' Anfo.	Vizenza. O.
Iffeo.	Marostica.
Salo.	Ornagno.
Bergamasco.	Lonigo.
Bergamo. O.	Istria.
Martinengo.	Capo d' Istria. O.
Romano.	Città Nuova. O.
Cluson.	Parenzo. O.
Calepio.	Pola. O.
Cremaasco.	En Dalmacia.
Crema. O.	Zora. Ar.
Frioul.	Nona. O.
Aquilea. Arruinada	Novigrado.
Vdina. Patr.	Scardona.
Marano.	S. Nicolàs.
Palma Nueva.	Sebenico.
Ciutà di Friuli.	Spalatro. Ar.
Venzone.	Clissa.
Marca de	Salone.
Treviso. O.	Almissa.
Ceneda. O.	Starigrado.

Vescheio.	Barcelonette.
Catara.O.	Vercell.O.
Budma.O.	Nizza.Cond.O.
Castel-Nuovo.	Bevil.Cond.
Islas.	Fossano.O.
La Grande.	Mondovi.O.
Incoronada.	Oneglia.Pr.
Stolta.	Parte del
La Brazza.	Montferrado.
Curzola.O.	Trin.
Torta.	Alba.O.
Offero.O.	Livorno.
Cherso.	Bianza.
Vegid. O.	Salugia.
Arba.O.	Verolengo.
Pago.	Obispado de
Piamonte.	Trento.O.
Turin.* Ar.V.	Personaro.
Susa.	Roveredo.
Alti.O.	Riva.
Uillane.	Londrone.
Ville-Franche.	Madrizzo.
Torcia.O.	Bolzano.
Messera.Pr.	Ducado de
Avost.O.	Milan.Ar.
Castiglione.	Pavia.O.
Figuerol. S.	Como.O.
Salces. O.	Novara.O.
Tande.Cond.	Lodi. O.

Bob.

Bobbio. O.	S. Genis d' Hoste.
Alexandria de la	Champaigne.
Paila. O.	Yenne.
Vigevano. O.	Maurienne.
Cremona. O.	S. J. de Maurienne.
Tortona. O.	La Chambre.
Cazal mayor.	S. Michel.
Voghera.	S. Julien.
Angbiera.	S. André.
Vgogna.	Modane.
Marignan.	Lanebourg.
Mortara.	Braman.
Carravaggio.	Vffe.
Lecco.	Genevois.
Savoya.	Annecy.
Savoya propia.	Alby.
Chambery.	La Roche.
Montmeillan.	Tonnes.
Beaufort.	Faverge.
Aix.	Manigo.
Rumilly.	Talloir.
Les Echelles.	Clairmont.
Vgine.	Mont S. Martin.
Conflans.	Tarentaise.
Aiguebelle.	Monstier. Ar.
Miolans.	Saint Jacq Eme.
Chatelat.	Saint Morice.
La Rochette.	Briançon.
En Bugei.	Faulsigny.

Clu

Clase.	Casal. O. Fm.
Saluche.	Occimiano.
Bonneville.	Balzola.
Taringe.	Acqui. O.
Saint Gervais.	Ripalta.
Chablais.	Ducado de
Tennon.	Modena. O.
Repaille.	Carpi. Pr.
Evian.	Final. P.
Arroy.	Mirandola. D.
Saint Jean d' Aux.	Cincordia.
Ducado de	Spilimburgo.
Mantua. O.	Sassuolo.
Goito.	Gaya.
Selfarino.	Scandiano.
Castiglione delle Stivere. Pr.	Vignola.
Ostiano.	Frignano.
Bozolo. Pr.	Sestola.
S. Martino.	S. Andrè.
Sabionetta. Pr.	Reggio. O.
Gastalli. D.	Bersello.
Noulare.	Montecchio.
Vadana.	Camossa.
Borgo forte.	Castel nuovo.
Gonzaga. Pr.	Carfagnano.
Luzzara.	Terrazano.
Serrino.	Gualtieri.
Parte del	Carpenetre.
Monteferrado.	Ducado de

P Ar-

<b>Parma *.</b> O.V.	<b>Savona.</b> O.
<b>Borgo S. Donino.</b> O.	<b>Noli.</b> O.
<b>B. Valdi Taro.</b>	<b>Final.</b> M.
<b>Chiesa di Taro.</b>	<b>Albenga.</b> O.
<b>Zavatarella.</b>	<b>Oneglia.</b> O.
<b>Bussetto.</b>	<b>Ventimiglia.</b> O.
<b>Rossena.</b>	<b>Principado de</b>
<b>Fornove.</b>	<b>Monaco.</b>
<b>Cornigliano.</b>	<b>Republica de</b>
<b>Colorno.</b>	<b>Luca.</b> O.
<b>S. Secondo.</b>	<b>Camajore.</b>
<b>Saragna.</b>	<b>Montignoso.</b>
<b>Ducado de</b>	<b>Minucciano.</b>
<b>Placencia.</b> O.	<b>Castiglione.</b>
<b>S. Stephano.</b>	<b>SICILIA.</b>
<b>Massa.</b> D.	<b>Valle de Mazara.</b>
<b>Carrara.</b> Pr.	<b>Palermo.</b> Ar.P.G.C.
<b>Malaspina.</b> M.	<b>Mont-Reale.</b> Ar.
<b>Fordinuovo.</b> M.	<b>Parymita.</b>
<b>Filaterra.</b>	<b>Castel à mare.</b> Pr.
<b>Gragnuola.</b>	<b>Calatafimi.</b>
<b>Republica de</b>	<b>S.Vito.</b>
<b>Genua.</b> Ar.	<b>Trapani.</b>
<b>Raballo.</b>	<b>Marsalla.</b>
<b>Lavagna.</b>	<b>Mazara.</b> O.
<b>La Spezzia.</b>	<b>Xacca.</b>
<b>Sarzana.</b> O.	<b>Pintin.</b> ruin.
<b>Brugnato.</b> O.	<b>Gergenti.</b> O.
<b>Torreglia.</b>	<b>Miranda.</b>

Salemi.	Xieli.
Bivona.	Calata-girone.
Castelvetrano.	Butera.Pr.
Valle de Demona.	Alicata.
Messina. Ar.P.	Platio-Nuovo.
Melazzo.	Terra-Nuova.
Patti. O.	Camarana.
S.Marco.	Modica.D.
Cefale di. O.	Isla de Cerdeña.
Termini.	Cabo de Cagliari.
Polizzi.	Cagliari.Ar.G.P.In.
Cappizzi.	Villa de Iglesia.O.
Mistretta.	Ovistagni. Ar.
Troina.	Tor-alba.
Ali.	Mont-Res!
Schizone.	S.Pietro.
Catania.O.	Galtelle.
Randazzo.	Lode.
Nicosia.	Isla de Corfega.
Centorui.	Bastia.O.
Valle de Noto.	S.Fiorenzo.
Noto.	Nebio, ruin.
Motga.	Bonifacio.
Syracusa.O.	Mariana, ruin.O.
Agosta.	Calvi.
Leontini.	Accia, ruin.
Tarratana.	Corse.
Castrogionanni.	Aleria, ruin.O.
Calata-Sibbetta.	Sagona, ruin.O.

M

Ad

Adjazzo.O.	Asmara.
Isla de Malta.	Del Toro.
La Valetta.	De Vaca.
Il Borgo.	Países baxos Catolicos.
S. Michel.	BRAVANTE.Esp.D.
Medina.O.	Bruxelles.
Cabo de	Louvain.V.
Logudori.	Arschot.
Saffari.Ar.	Live.
Castel Aragonese.O.	Diest.
Sarda.	Vilvorde.
Terra-Nuova.	Tirlemont.
Casignano.	Judoigne.
Bosa.O.	Herentals.
Algeri.O.	Gemblours.
Islas de Lipari.	Nivelle.
Lipari.O.	Marquesado de
Volcano.	Ambres.O.
Palmaria.	Señorio de
Alcudi.	Malinas.Ar.C.
Vstica.	Heist.
Saline.	Brabante. Hol.
Panaria.	Boisleduc.O.
Strongoli.	Breda.
Islas cerca de	Bergopson.
Cerdeña.	Grave.
S. Pietro.	Ravenstein.
S. Antiocho.	Maastricht.
Zavolara.	Helmont.

Eyn-



Eyndboven.	Pais de
Saint Vliet.	Lieja O.
Hainaut.	Maseik K.
Mons. C.	Tongres.
Valenciannes. Fr.	Huy.
Bouchain. Fr.	Dinant. Fr.
Atb.	Bovillon. D.
Braine le Comté.	Thuin.
S. Guislain.	Ducado de
Conde. Fr.	Limbourg. D.
Enguien.	Dalem. Hol.
Babay. Fr.	Fauquemont.
Binche.	Rolduc.
Halle.	Alta Gueldria.
Maubeuge. Fr.	Ruremonda. O. C. G.
Le Quenoy. Fr.	Gueldres.
Avesnes. Fr.	Venloo.
Landrechies. Fr.	Luxembourg. D.
Philippeville. Fr.	Luxembourg. C. G.
Mariembourg. Fr.	Arlon.
Arçobispado de	Bastogne.
Cambray. Ar. Fr.	Marche Ensamine. Fr.
Château-Cäbr. Fr.	Thionville. Fr.
Condado de	Montmedy. Fr.
Namur. O. C. G.	Rochefort.
Bovines.	S. Hubert.
Charleroy.	
Charlemont. Fr.	FLANDRIA. Cond.
Tille-Chateau.	Gante. O. C.
	M 2
	Brü-

Bruges. O.	Torouane. ruin.
Ypres. O. Fr.	Provincias vnidas.
Berg. S. Winox. Fr.	Holanda. Condad.
Ostenda. P.	Amsterdam. P.
Nieuport. P.	Harlem.
Dendermunda.	Leyden.
Alost.	La Haya.
Ninove.	Delft.
Z <sup>e</sup> Escluse. Hol.	Goude.
Hulst. Hol.	Dort.
Axel. Hol.	Rotterdam. P.
Ardenbourg. Hol.	Gravesande.
YsendiK. Hol.	Naerden.
Sas-de Gand. Hol.	Gorcum.
DunKerqae. Fr. P.	Schiedam.
Gravelines. Fr.	Heusden.
Coatray Es.	La Brille. P.
Doday. Fr. V.	Beyer lande.
Tournay. O. Fr. C.	Goeree. Isla.
Oudenarda.	S. Gertruidenberg
Orchies.	Schandowen.
Artois. Cond. Fr.	Oudewater.
Arras. O.	Woerden.
Bapaumes.	AlcKmaer.
Hesdin.	Beverwick.
Bethune.	Medemblick.
S. Venant.	EncKbuysen.
Aire. Fr.	Horn.
S. Omer. O. Fr.	Edam.

Man:

MunneKedam.	Lewardeno
Parmerent.	Dorkum.
Zelanda. Cond.	Staveren.
Walcheren. Isla.	Harlingen.
Middelburg.	FraneKer.
Fleſſingue. P.	Bloſwaert.
Armuiden.	WorKum.
Campfer, ò Vecre.	Slooten.
RameKens.	Iſt.
WerendicK.	SneecK.
Schowen. Isla.	Señorio de
Zièriczee.	Groninga.
Browersbaven.	Dam.
Bommene.	Delfziel.
Duyeland.	Winfchoten.
Zuyd-beveland. Isla.	Over Iſiel. Señorio.
Goes.	Deventer.
Romerswael.	Campen.
Tolen. Isla.	Zwoll.
Tolen.	Covorden.
MartendicK.	Oldenzeel.
Over-Flackèe. Isla.	Vollenboren.
SomerdicK.	Haffelt.
Stadt.	SteenwicK.
New-Tonge.	BlocKzil.
Isla de	Ootmersum.
Nort-beveland.	Ducado de
S.Martin.	Gueldres. Esp.
Friſta. Señorio.	Ruremonda. O.Esp.C.G.

Venloo. Esp.  
 Wachtendonk. Esp.  
 Arnhem.  
 Nimegue.  
 Tiel.  
 Bommel.  
 Hardenwick.  
 Elburg.  
 Hattem.  
 Wageningen.  
 Zutphen.  
 Doesburg.  
 Lochem.  
 Groll.  
 Brevoordt.  
 Dote Kum.  
 En el Ducado de  
 Cleves.  
 Fort de Shenc K.  
 Señorío de  
 Verecht. Ar.  
 Amersfort.  
 Rbenen.  
 Montfort.  
 Wik-te-Duersteide.  
 Islas Britanicas.  
 El Reyno de Inglaterra.  
 Essex.  
 Middelfex.

Londres. \* O.  
 Stanes.  
 Vxbridge.  
 Hartford.  
 Hartford.  
 Ware.  
 S. Albans.  
 Bar K way.  
 Essex.  
 Clocester.  
 Malden.  
 Waltben.  
 Witbam.  
 Brentwood.  
 Bar King.  
 Harwich.  
 Kent.  
 Kent.  
 Cantorberi. Ar. V.  
 Rochester. O.  
 Douvres. P.  
 Tumberidge.  
 Hib.  
 Sanawich.  
 Gravesande.  
 Suffol K.  
 Ipswich.  
 Baric.  
 Midnald.

Orford.	Dorset.
Norfolk.	Dorchester.
Norwich. O.	Lime.
Yarmouth.	Scherborn.
Cromer.	Winborn.
Tetford.	Devon.
Cambridge.	Excester. O.
Cambridge.	Sydmouth.
Ely. O.	Plymouth. P.
Wisbigb.	Totnes.
Royston.	Barnstable.
Sullex.	Bedysford.
Checester. O.	Hartelej.
Hasting.	Cornwall.
La Rie.	Bodmand.
Lewes.	Lauston.
Aronde.	Low.
Surrey.	S. Itbies.
Kingston.	Padstow.
Guilford.	Helston.
Newark.	Bark.
Westlex.	Windsor.
Southampton.	Abingion.
Southampton.	Newbery.
Winchester. O.	Redding.
Stokebridge.	OKinham.
Harst.	Vilt.
Ringwood.	Salesbury. O.
Portsmouth. P.	Wilton.

Ambesbury.	Bangor. O.
Bradford.	Angleſei. Isla.
Calne.	Beaumaris. O.
Sommerſet.	Newburg.
Bathe. O.	Aberfraw.
Briſtoll. O.	Merioneth.
Glaſſemburg.	Hartech.
Wels.	Bala.
Brigewater.	Barmouth.
Wicht. Isla.	Dolgelbe.
Newport.	Aberdony.
Sorlingues. I.	Mongomery.
Sainte Marie.	Mongomery. O.
Iarneſej. I.	Llammwilling.
Montorgueil.	Llanidlos.
Garneſej. I.	Soutwalles.
Saint Pierre.	Cardighan.
Principado de Galles.	Cardighan.
Nortwalles.	Aber yſtwyrb.
Fiinth.	Llambeder.
Flintb.	Pembrock.
S. Afaph. O.	Pembrock.
Cayerwis.	S. Davides. O.
Dembigh.	Newport.
Dembigh.	Hulford.
Ruthin.	Caermarden.
Wrexhaw.	Kydwille.
Aberconway.	Abermales. D.
Caernavan.	Glamorgau.
Caernavan.	602

Cardif.	Tame.
Landas. O.	BuKincKham.
Aberavon.	BuKinKham.
Iransfey.	ColbroKe.
BreKenoK.	HighwicKam.
BreKenoK.	Amersham.
Bralt.	Betford.
Hay.	Betford.
Radnor.	Dunstable.
Radnor.	Scbefford.
Knighthou.	MERCIA.
Preſtaine.	Lancaſter.
Northumbria.	Lancaſter.
YorK.	Mancheſter.
YorK.Ar.	Preſton.
Hull.	BlaKhum.
Picbemont.	Weſtsnorland.
Doncaſter.	Kendal.
Durham.	WirKby.
Durham.O.	Appelby.
Darlington.	Comberland.
Harlepole.	Carlisle. O.
Northumberl.	Penreth.
Newcaſtel.	Egremont.
BarwicK. D.	Northampton.
AlemwicKe	Northampton.
Oxford.	Peterborough. O.
Oxford.O.	Daventre.
Bambury.	Huntington.

Hanc

Huntington.	Liobefeld.
Saint Ives.	Barton.
Kinbalton.	Darby.
Ruthland.	Darby.
Ockham.	BanKewel.
Vppingham.	Chesterfield.
Man Isla.	Nottingham.
Douglas.	Nottingham.
Lincolne.	Newark.
Lincolne. O.	Bliib.
Grantham.	WorKsop.
Barthou.	Montmouth. D.
Boston.	Montmouth.
Stanford.	Abergbevenew.
Glocester.	Chepstow.
Glocester. O.	Newport.
BarKlej.	Hereford. O.
TewKhesburg.	Lenster.
Cirencester.	Rosse.
VarwicK.	Peimbridge.
VarwicK.	Worcester.
Coventer. O.	Worcester. O.
Rugby.	Bewdlei.
Leicester.	Vpton.
Leicester.	Shrop.
Duxington.	Shrowesburg.
Lutterworth.	Bridgenorth.
Stafford.	Bishops.
Stafford.	Chester.

Che.



Chester. O.  
Alfringham.  
Condate.

## ESCOCIA.

Parte Meridional.

Louthiane.

Edimborg. O.

Leith.

Litquo.

Dumbar.

Haddington.

Aberborn.

Seton.

Borthwick.

Sterling.

Sterling.

Callendar.

Cumbernald.

Elphinston.

Mentheil.

Dumblain. O.

Kirk brid.

Kirkardin.

Strathern.

Abernetby.

Tulbardiv.

Duplin.

Invermeth.

Drimen.

Fife.

S. Andre. Ar. Pr.

Coupre.

Falkland.

Kingborn.

Kirkklad.

Lundoris.

Marches.

Coldingham.

Duglas.

Duns. P.

Langton.

Twedale.

Selkirk.

Peblis.

Lauder.

Eclise.

Teviotdale.

Iedbourg.

Roxburg.

Lidisdale.

Ermitage.

BraKensseg.

Exsdale.

Anandale.

Anan.

Longmaban.

Nihesdale.

Dumfreis.

Solway.	Esil.
Caerlaverock.	Berogom.
Morton.	Cantyre.
Galloway.O.	Dumwert.
Witborn.	Swin.
Kirkcubright.	Sandel.
Wigton.	Arran.I.
Cardines.Fort.	Arran.
Carike.	Buth.I.
Bargeni.	Rotsay.
Balgham.	Clideldale.
Cariſtonie.	GlasKou.Ar.
Kyle.	Hamilton.
Aire.	Bothwell.
Webiltre.	Reinſraw.
Coningham.	Palsay.
Irwin.	Cruikſton.
Largeis.	Semptil.
Kilmarnock.	Parte Septentrional.
Eglington.	Broud-albain.
Androſſan.	Inverlethoa.
Lennox.	Athole.
Dumbrion.	Blaire.
Argile.O.	Perth.
Enconel.	Saint Iohnſton.
Glenurqhart.	Dumchelden.O.
Lorne.	Arrol.
Dumſtaſag.	Angus.
Tarbar.	Dundee.

Bres

Brechin. O.	Barby.
Mont-Rose.	Sutherland.
Forfar.	Dorno.
Bucham.	Dunrobin.
Buchanbridg.	Innershin.
Aberdora.	Strathnavern.
Kyest.	Glenick.
Finlater.	Far.
Lochquabeir.	Laxfard.
Quabeir.	Fors.
Kintail.	Catnes. O.
Rolle. O.	WeiK.
Chanonry.	Birnego.
Lowet.	IRLANDA.
Cromarty.	Lagenia.
RosmarKy.	Dublin. Cond.
Murray.	Dublin. Ar.
Elgin. O.	Glandelough. O.
Inverness.	Newcastel.
Tornway.	Wicklow.
Bean.	Wicklow.
Nardin.	Caterlagh. Cond.
Marris.	Caterlagh.
Aberdon. O.	Lagblin. O.
New-Aberdon.	ArKloe.
Mernis.	Wexford. Cond.
Dannotir.	Wexford.
Fordon.	Fernes. O.
Cory.	Roff.
	Kil.

KilKeny. Cond.	Beltersbert.
KilKeny. O.	Cavan. Condad.
Thomastoun.	Cavan.
Inistrog.	Kilmorc. O.
Queenes-cont. Cond.	Monaghā. Cond
Queenestoun.	Monaghām.
Kingscount. Cōd.	Armagh. Cond.
Kingstoun.	Armagh. Ar. Pr.
Kildare. Cond.	Montnorris.
Kildare. O.	Tir-cene. Cond.
Carbre.	Dunganou.
Naash.	Cloger O.
VLTONIA.	Conacia.
Louth. Cond.	Slego. Cond.
Droghdagb.	Slego.
DundaiKe. O.	Mayo. Cond.
Doun. Cond.	Mayo. O.
Doun. O.	Moore.
Dromore. O.	Castel-Barr.
Antrim. Cond.	Galloway. Cond.
Antrim.	Galloway. O.
Knocfergus.	Agorro.
Colran. Cond.	Clare. Cond.
Colran.	Clare.
Tirconnel. Cōd.	Toam. Ar.
Dongall.	Bunraty.
Robogh. O.	Killala. O.
Derry. Cond. O.	Rosecomē. Cōd.
Fermanagh. Cond.	Rosecomen. O.

Athou,

Atton.	LA MEDIA. Obispado.
Balintuber.	Wealt Meath. Cond.
Boile.	Molingar.
Letrim. Cond.	Longford. Cód.
Letrim.	Longford.
Acbonry. O.	Ardagh. O.
Mammonia.	East Meath. Cód.
Delmond. Cód.	Trim.
Doneboy.	Alboy.
Donekine.	Navant.
KorKe. Cond.	Kelles.
KorKe. O.	Islas Hebudas. O
Kiloon. O.	I. Lewis.
Yaugbal.	Stornway.
Kinsfall. P.	Durna.
Waterford. Cód.	Saint Clement.
Waterford. O.	I. Eull.
Dungarvan.	Saint Marie.
Lismore. O.	S. Petrus.
Kerry. Cond.	S. Columbanus.
Dingle.	EsKin.
Ardart. O.	I. SKia.
Limerich. Cód.	Tranternes.
Limerich. O.	Treford.
Killalo. O.	I. Mula.
Tipperary. Cód.	Arrois.
Emely. O.	Dowart.
Holicrosse.	I. Ila.
Cashell. Ar.	Kilmany.

Du-

Dumweg.  
 Crume.  
 I. ColmKill.  
 Sodore.  
 I. Sura.  
 I. de Roman.  
 I. de Rum.  
 I. de Barray.  
 I. de Egge.  
 I. de Terres.  
 I. de Collen.  
 I. de Sbent.  
 I. de Rona.

## ISLAS.

Orcadas Zelandicas.  
 Obispado.

I. Mainland.  
 KirKewald.  
 I. de Hoye.  
 I. de Sotrowassa.  
 I. Schap.  
 I. Rosa.  
 I. Pappa.  
 I. Stromsa.  
 I. Shetland.  
 Burgh.  
 I. Zeal.  
 I. Wusle.  
 I. Forstave.

I. Linge.

I. Orne.

Imperio de Alemania;  
 FRANCONIA.

Wirtzburg. O.

Aschaffenburg.

Lor.

Reineck. Cond.

Schwinfurt.

Aischstet. O.

Hamelburg.

Königsbaven.

Henneberg. Cond.

SmaKalden.

Coburg. D.

Cullembach. M.

Staffelstein.

Pegnitz.

Bamberg. O.

Forchheim.

Scheslitz.

Nuremberg.

Onspach. M.

Rotenburg.

WeiKersheim.

Winsheim.

Mariendal.

Sensheim. Cond.

Wertheim. Cond.

Et.

Erpach. Cond.	NewmarcK.
Mariembetg.	Castelmwaſter.
Caſtel.	Estados hereditarios de
BAVIERA.	la Auguſtiſſima Caſa
Ducado.	de Auſtria.
ManicK. *	AVSTRIA.
Saltzbouſg. Ar.	Vienna. * O. V.
Paſſaw. O.	Newſtat. O.
Ratiſbona. O.	Licchtenſtein.
Freiſing. O.	Tburn. Cond.
Bertogaden.	MelK.
Hag. Cond.	Loſenſtein. Cond.
Ortembourg.	Enſ.
Caſtel. Cond.	Lintz.
Ingloſtat. V.	Steyr.
Kelbaim.	Krems.
Landsbut.	Horn.
Landsperg.	HardecK. Conda
Furſtenfeld.	Tirol.
Burchauſen.	InſprucK.
Straubing.	Brixen. O.
Maſprug.	Tirol.
Palatinado alto.	Meran. Cond.
Amberg.	Bolzan.
Pfreimbt.	LandecK.
Newbourg. D.	Kuſtain.
Salsbach.	Hall.
Leuchtemberg. Land.	Bregentz. Cond.
Chamb. Conda	Pfanenberg. Conda
	N
	Monſ.

Monfort. Cond.	Cilley. Cond.
Pludentz.	El Reyno de Bohemia.
Hoben Ems.	Prefectura de
Carinthia.	Praga.
S. Veit.	Prefectura de
Clagenfurt.	Schlany.
Villach.	Rakonicz.
Ortemburg.	Prefectura de Podebrad.
Darburg.	Beraun.
Gurk. O.	Carlsstein.
Muraw.	Pref. de Wultaw.
Lademund. O.	Sedlezany.
Styria.	Tloskout.
Gratz.	Prefectura de
SecKaw. O.	Kaurzim.
Rakelsburg.	Brandeiſſ.
Warasdin.	Eyle.
Petaw.	Bohmish Broda.
MarcKpurg.	Prefectura de
Iudenburg.	Leitomeritz.
Pruck.	Vſig.
Carniola.	Dietzin.
Laubach.	Melnik.
Billigracz.	Prefectura de
Crainburg.	Saltz.
CzirKnickz.	Bruck.
WindilmarK.	Lvuny.
Metling.	Kadan.
Rudolfwert.	Commota.
	Pre:



Prefectura de Pilsen.	Iaromitz.
Meiff.	Bidscoff.
Tauff.	Konigshoff.
Klataw.	Pref. de Boleslaw.
KoKisan.	Iungbunczel.
Pref. de Prachen.	Nimburg.
Prachaitz.	Dauba.
PufekK.	Hetzemberg.
Saschbitz.	FRONTERAS.
Prefectura de Bechim.	Prefectura de Glatz.
Tabov.	Haberswed.
Peizrimow.	Prefectura de Elnbogen.
Teim.	Carlsbaden.
Budweiff.	Ioachimstal.
Prefectura de Kzaslaw.	Prefectura de Eger.
Cuttemberg.	Nebenitz.
Deutfeb-broda.	Marquesado de Moravia.
Prefectura de Ctradin.	Brim.
Pardabitz.	Olmutz.
Bamberg.	Newstat.
Hobemautb.	Ingerwitz.
PoliczKa.	Schomberg.
Zutomiffel.	Eremsir.
Pref. de Hradetz.	Bernstein.
Konigingratz.	Hradifch.
	Pifnow.

N. 2

Brod.

Brod.	Pleiff.
Posoritz.	Berown.
Golding.	Mis-Lowitz.
Austerlitz.	MiKolaw.
Nemeritz.	Ducado de
Auspitz.	Ratibor.
Iglaw.	Oderberg.
Telsch.	Rubenick.
Polna.	Sora.
Sclawonicz.	Ducado de
Mezericz.	Tropaw.
Frating.	Beneschow.
Trebicz.	Engelsberg.
Namest.	WitKow.
Znaim.	Ducado de
NiKlasburg.	Ieggerndorf.
Ostra.	Renaschin.
Bitsech.	Zanditz.
Tamnitz.	Lubschitz.
Fulneck.	Fulstein.
Zanaim.	Ducado de
Ducado de Silesia.	Opelen.
Ducado de	BrinnitKa.
Teschén.	Beuthen.
TablunKa.	Klein-glogaw.
Bitlitz.	Ducado de
Freistat.	Neiff.
Frideck.	GrotKaw.
Baronia de	Lawernich.

Zuckmantel.  
 Warta.  
 Ducado de  
 Munsterberg.  
 Kamentz.  
 Silberberg.  
 Frankstein.  
 Ducado de  
 Brieg.  
 Ohlaw.  
 Crutzburg.  
 Ritschen.  
 Ducado de  
 Schweidnitz.  
 Freyberg.  
 Landsbutt.  
 Reichenbach.  
 Furstenstein.  
 Ducado de  
 Breslaw. O.  
 Cantz.  
 Newmarck.  
 Reichsthal.  
 Kosteplotz.  
 Ducado de  
 Olffe.  
 Breustad.  
 Festenberg.  
 Trebnitz.

Baronia de  
 Wartemberg.  
 Bralin.  
 Coschutzh.  
 Ducado de  
 Lawer.  
 Schonaw.  
 Schmitberg.  
 Greiffenberg.  
 Buntzlaw.  
 Ducado de  
 Lignitz.  
 Parchwitz.  
 Luben.  
 Gradisberg.  
 Wolstat.  
 Baronia de  
 Militsch.  
 Fraybein.  
 Baronia de  
 Trachenberg.  
 Ducado de  
 Wolaw.  
 Leubust.  
 Wintzig.  
 Hernstad.  
 Ducado de  
 Glogaw.  
 Grumberg.

N 3

Sprache

Sprotaw.	Vngwar.
Wartemberg.	Zemlin.
BolKowitz.	Batnor.
Ducado de	Namin.
Sagan.	Zolnok.
Neumburg.	Zatmar.
Prybus.	Segedin.
Freystad.	Debreczen.
Ducado de	NaghKalo.
Crossen.	Echied.
Robersberg.	Nadwar.
Sommersfeld.	Agria.O.
Drebnow.	Cheghe.
Guben.	Berg-stete.
Hungaria Christiana.	Schemnitz.
Hungaria alta.	Filleck.
Presburg.V.	Liebeten.
Neytracht.O.	S.Creus.
Tyrnaw.	Bistricz.
Schynta.	Muoran.
Holitz.	Altsoll.
Vatzen.O.	Newsholl.
Freistat.	Kremnitz.
Lednich.	Gomer.
Transchiv.	Gobierno de
Orowa.	Newbausel.
Leutsch.	Setschin.
Eperies.	HolocK.
Scharos.	Burack.

Tregel.	Pappa.
Etzelburgh.	Eschueck.
Leida.	Wesprim.O.
Bras.	Parte del Gobierno de
Gobierno de	Kanifa.
Cassovia.	Kirment.
Tornaw.	Georgewar.
Budnock.	Zalewar.
Borsania.	F.de Serin.
Zadwar.	EtclavoniaChrist
ToKay.	Zagrab,ò
Hungaria baxa.	Agram.O.
Buda.	Creutz.
Strigonia.Ar.	Filock.
Alba Real.	Walpon.
Komora.	Virovitza.
Altemburg.	Saplonka.
Newsidl.	Esseck.
Sawar.	Valkowar.
Guncz.	Sirmich.O.
Cinco Iglesias. O.	Pietro Waradin.
Baraniwar.	Kolpe.
Sabaria.	Croacia Christ.
Gobierno de	Sigeb.
Javarin.O.	MoKish.
Gestbes.	Petrina.
M.S.Martin.	Carlstad.
Witban.	Kerstina.
Meriges.	Morlaquia.

Zegna.	Megies.
Modruscb.	Ridnot.
Otozas.	Helten.
Fiume.	Vlpia.
Iablontza.	Zebel.
Sixa.	Troppen.
Duglin.	Gergin.
Transilvania.	Suabia.
Hermanstadt.	Auspurg.O.
Neustadt.	Constancia.O.
Brassaw.	Kempten.
Biestriz.	Reichenaw.
Segeſwar.	Hobenzolleren.Pr.
Aedgies.	Wirtemberg.D.
Coloswar.	Stutgard.
Alba Julia.O.	Tubingen. Cond.
Huni id.	Furstemberg.Pr.
Clausemburg.	Burgaw.M.
Puerta de Hierro.	Villas Imperiales.
Newmark.	Vlm.
Weisenburg.	Donawert.
Burgles.	Weiffenburg.
Cronſtat.	Nortlingen.
Rotentorn.	Guemund.
Maros.	Hal.
Badola.	Rotweil.
Altemberg.	Retling.
Milembach.	Hailbron.
Reps.	Esling.

Lindaw.	Catzelnbogen. Cond.
Villas forasteras.	Diilenburg. Cond.
Rheinfeld.	Siegen.
SeKingen.	Wisbaden. Cond.
Lauffenburg.	Idenstein. Cond.
Waldsbüt.	Weilburg. Cond.
Halsia.	Alfacia. Fr.
Cassel Lägerviado*	Alfacia alta.
Hirsfeld. Pr.	Ensisheim.
Fulda. Ab.	Colmar.
Frislar.	Keifersperg.
Zigenheim.	Munster.
WaldecK. Pr.	Murbach.
Homburg.	Rufbach.
Rotenberg.	Sundgaw.
Eschwege.	Ferrete. Cond.
Witzenhausen.	AltKirK.
Darmstad.*	Beffort.
Marpurg. Landgr.	Tann.
Hanaw. Cond.	Metzeral.
Hadamar. Pr.	Mulhausen. I.
Solms. Cond.	Baxa Alfacia.
Gießen.	Strasbourg. O. Fr.
Weteravia.	Molsheim.
Francfort. I.	Rosheim.
Wetzlar. I.	Ober-Enkeins.
Fridberg. I.	Schlestad.
Gelnhausen. I.	Saverne.
Nassaw. Cond.	Haguenaw.

Seltzi

Seltz.	Newburg.*
Benheim.	El Ortnaw.
Andlaw.	Offenburg.
Inguiller.	Gengenbach.
Weiffenburg.	OberKirch.
Lauterburg.	Baden.M.
Landaw.	Stolhofen.
BaxoPalatinado.	Durlach.M.
Hcydelberg.	Pfortzheim.
FranKenaal.	Arçobispados Electorales
Manheim.	Arçobispado de
Creutznach.	Moguncia. Ar.*
Oppenheim.	Bingen.
Bacharach.	Weisbaden.
Newstad.	Konigstein.
Keyferslauter.	Friedberg. Imp.
Lauterech.	En Halsia.
Princ. part.	Fritzlar.
Spira. Imp. O.	En Franconia.
Philisburg. Emp.	Aschaffenburg.
Wormes. Im. O.	Bischofsheim.
Darmstad. Lædg.*	Lor. Condad.
Deux Ponts. D.	Reineck. Cond.
Simmeren. D.	En Turingia.
BirKensfeld. D.	Erfurt.
Erpach. Cond.	Heiligenstad.
Brisgaw.	Duderstad.
Brisach. Emp.	Arçobispado de
Fribourg. Emp.	Treberis. Ar.*

Co-



Coblentz.	Dorsten.
Sarburg.	Hertsbergb.
Grimberg.	Neim.
Montabaur.	Balve,
Witlich.	Freiberg.
Soppart.	Attendorn.
Manderscheit. Cond.	Werle.
Pruim.	Brilon.
Gerolstein.	Stadbergb.
Oberweifel.	Weitphalia.
Kilburg.	Munster. O. V.
Flmen.	Bechem.
Hunolstein.	Halteren.
Numagen.	Coesfeldt.
Brempt.	Dulmen.
Arçobispado de	Cloppenburg.
Colonia. Ar. * V.	Benthem. Cond.
Bonn.	Northorn.
Reinberg.	Steinfurt.
Keifferswerd.	Lingen. Cond.
Nuiff.	Emdem. Pr.
Zons.	Aurick.
Brull.	Norden.
Kempen.	Oldendorp.
Bruggen.	Osnabrug. O.
Andernach.	Iborg.
Ordngen.	Hunteborg.
En Weſphalia.	TeKlemburg. Cód
Arensbergb. Cód.	Lingerick.

Broz

Brockterberg.	Lippe. Cond.
Ravensperg. Cód.	La Marek. Cód.
Herwoden. Imp.	Ham.
Bilewelt. Imp.	Vna.
Diepholt. Cond.	Dortmund. I.
Leworden.	Zoest. I.
Bollagen.	Sucession de Cleves, y Juliers.
Wildbusen.	Ducado de
Lengow.	Cleves.
Primond.	Emmericb.
Dietmelle.	Reez.
Oldenburg. Cond.	Wesel.
Delmensborst. Cód.	Burich.
Ercudenberg.	Orsoy.
Hoye. Cond.	Calcar.
Niewburg.	Goch.
Staltzaw.	Duysbourg. Imp.
Minden. Prin.	Fort de SeKencK. Hol.
Petersbagen.	Santen.
Renteln.	Dinstaken.
Batemburg.	Genep.
Schaumberg. Cód.	Mæurs. Cond.
Rintelen.	Condado de la Marka.
Saxenbagen.	Dortmund. Imp.
Paderborn. O.	Luynen.
Brackel. Imp.	Vna.
Werpurg. Imp.	Ham.
Corbej. Ab.	Essen. Imp.
Arensperg. Cond.	Vver=

Werden. Ab.	Ratingen.
Zoeft.	Lenep.
Kamen.	Señorio de
Alton.	Ravestein. Brab.
Condado de	SAXONIA ALTA.
Ravensperg.	Ducado de Saxonía.
Ducado d	Witemberg.
Fuliers.	Dessaw.
Duren.	Zerbst.
Linnich.	Bernburg.
Aquisgrana. Impi.	Ac Ker.
Sittard.	Belzig.
ZalcK. Colon.	Torgaw.
Heynsberg.	Eulembourg.
Kerpen. Col.	Schwelnitz.
GredebrueK.	Herzberg.
Gredebent.	Elsterwerd.
Erkelens. Gueldr. Esp.	Misnia. Marques.
Dalem.	Dresda. *O.
Bruggen.	Meissen. O.
Ducado de Berg.	LeipsicK.
Dusseldorp.*	Pirn.
Salingen.	Lutzen.
Everbeld.	Merspurg. O.
Mulheim.	Naumburg. O.
BlanKemberg.	ZeitZ.
Sieberg.	Altemburg. D.
Wildenberg.	Hall.
Harlemberg.	Zuichaw.

Cbs

<i>Chebnitz.</i>	<i>Fridland.</i>
<i>Plawen.</i>	<i>Marca de Brandenburg.</i>
<i>Sneberg.Pr.</i>	<i>Moyenne Marche.</i>
<i>Turingia Landg.</i>	<i>Berlin.*</i>
<i>Erford.</i>	<i>Brendebourg.O.</i>
<i>Scheidengen.</i>	<i>Coln.</i>
<i>Tennstat.</i>	<i>Spandaw.</i>
<i>Mulhausen.Imp.</i>	<i>Oranienburg.</i>
<i>Northausen.Imp.</i>	<i>Ratenaw.</i>
<i>Schwarzemburg.</i>	<i>Trebin.</i>
<i>Weimar.D.</i>	<i>Fraucfort.</i>
<i>Gotha.D.</i>	<i>Nacke.</i>
<i>Alstat.</i>	<i>Lebus.</i>
<i>Iena.</i>	<i>Milo.</i>
<i>Eisenach.D.</i>	<i>Bellitz.</i>
<i>Mansfeld. Cond.</i>	<i>Señorio de Pregniz.</i>
<i>Stolberg. Cond.</i>	<i>Hawelberg.O.</i>
<i>Eisleben.</i>	<i>Newstatt.</i>
<i>Lutacia. Marq.</i>	<i>Wistock.</i>
<i>Bautzen.</i>	<i>Dalmin.</i>
<i>Gorlitz.</i>	<i>Señorio de</i>
<i>Camens.</i>	<i>Ruppin.</i>
<i>Liebaw.</i>	<i>Westerhaus.</i>
<i>Zitaw.</i>	<i>Lindow.</i>
<i>Guben.</i>	<i>VKermarK.</i>
<i>Gotbutz.</i>	<i>Premslow.</i>
<i>Sprèemberg.</i>	<i>Marca la Vicja.</i>
<i>Forst.</i>	<i>Stendel.</i>
<i>Soraw.</i>	<i>Tangermund.</i>

Gar.

Gardsleben.	Treptow.
Osterburg.	Gutzkow. Cond.
Sechanssen.	Rentzin.
Werben.	Loitz.
Solrwedel.	Demmin.
Kalbesteck.	Lassan.
Marca la nueva.	Wolgast.
Kastrin.	Gripswald.
Landsperg.	Ludwisberg.
Berwald.	Bardt.
Tietze.	Stralsund. Imp.
Saldin.	Damgarten.
Driesen.	Fransborg.
Arenswald.	Tribbeses.
Retz.	Rugen. Isla.
Dam.	Bergben.
Kalis.	Batbus.
Tramberg.	Wick.
Schifelbein.	Sagard.
Señorio de	Islas de
Sterneberg.	Wollin.
Sonnenberg.	Vsedom.
Mezeritz.	Pomerania baxa.
Reipzige.	Ducado antiguo.
El Ducado de Pomerania.	Cammin. O.
Pomerania alta.	New-Treptow.
Stein. D.	Quarkemborg.
Gratz.	Clonow.
VKermund.	Stargard.
Anklam.	Salz

Saltzig.	Retheim.
Barnstein.	Borchdorff.
Cassubia.	Ducado de
Colberg.	Lawenburg.
Coslin.	Ratzemburg.
Belgrade.	Nachburg.
Bublitz.	Weningen.
Regenwolde.	Horn.
Wandalia.	Dalemburg.
Stolp.	D.de Holstein.
Rugenwald.	Hambnrg.I.
Slage.	LubecK. I. O.
Rumelsborg.	GlucKstad.
PlotzKe.	Kiell.
Pomerellia.	Ploen.
Lewenborg. Señorío.	Rendsburg.
Lebe.	Segeberg.
Smollin.	Oldesloe.
Butow. Señorío.	Krempe.
Lupow.	Ducado de
SAXONIA BAXA.	BrunswicK.*
Ducado de	Wolfenbutel.*
Lunebourg.*	Goslar.I.
Harburg.	Halemstad.
Zell.*	Wolfburg.
Giforn.	Gandersheim.
Vltzen.	Hannover.*
BardewicK.	Spigelberg.
Walstode.	Hamelten.

Callemberg.	Staden.
Wulfeld.	Boxtebude.
Newstadt.	Carlstad.
Bordorff.	Bremerfurt.
Grabenkagen.D.	Eriburg.
Eimbeck.	Statel.
Luterberg.	Blomendal.
Osterode.	Otterendorp.
Altenaw.	Hadler.
Gotingen.D.	Ducado de
Manden.	Feraen. D.
Duderstad.	Rodemburg.
Obispado de	Rainsola.
Hildesheim. O.	Langeviet.
Peina.	NewKirK.
Bruggen.	Ducado de McKelbourg
Ericburg.	Rostock.
Ducado de	Ribnitz.
Magdebourg.D.	Varnemund.
Broch.	Tessin.
IeriKow.	Sulte.
Wolmerstedt.	McKelburg
MaKeren.	Wismar.
DraKsted.	Ratzeburg.Pr.
Principado de	Kropelin.
Halberstat. Pr.	Renen.
Quedelimburg.Ab.	Swerin.Pr.
Ducado de	Wittemborg.
Bremen. D.	Hagenaw.
	O
	Bruel

Bruel.	Chastillon.
Gustrow.	Bar-sur seine.
Plawen.	Aignei-le-Duc.
Waren.	Auxois.
Parchim.	Semeur.
Niedstad.	Avalon.
Malchow.	Arnay le Duc.
Zubitz.	Auxerrois.
Strelitz.	Auxerre.O.
New-Brandeburg.	Coulange.
Stargard.	Crevant.
Arensberg.	Seignelay.
Rebel.	Charolois.
Circulo de Borgoña.	Charolles.
Dijonnois.	Paroy le-Monial.
Dijon.	Toulon.
Auffonne.	Mont S.Vicent.
Beaune.	Briennois.
S.Jean de Laune.	Semeur.
Cisteaux.Ab.	Ansyte Duc.
Autonois.	Masconois.
Autun.O.	Miscon.O.
Bourbon lancy.	Tornus.
Brandons.	Cluny.Ab.
Chalonnais.	Bresse.
Chalon.O.	Bourg.
Verdun.	Mont Lucl.
Bellegarde.	Pont de Vaux.
País de Montaña	Varenbon.

Bu



Bugey. Valromey.	Canton de
Bellay. O.	Berne Pr.
Lagnieu.	Tbun.
Saint Rambert.	Arberg.
Seissel.	Brienz.
Bailliage de	Sana.
Gex.	Lauzanne. O.
Principado de	Aubonne.
Dombes.	Nion.
Trevoux.	La Serre.
Tboissei.	Erlach.
Con todo el País baxo.	Aaraw.
	Bruck.
Los treze Cantones de	Lentsburg. Cond.
los Esquizaros, y sus	Vangen,
Aliados.	Canton de
	Lucerne. Cond.
Canton de	Sempach.
Zurich. Pr.	Willeffow.
Kyburg. Cond.	Sursee.
Grueningen.	Wiklen.
Andelfingen.	Volbusen.
Griffensee.	Cant. de Vri. Cód
Klingenaw.	Altorf.
Eglisow.	Attingbusen.
Regenspurg.	Ariola.
Ratty.	Gestinen.
Wadlschwil.	Iornico.
Lauffen.	Canton de
	O 2
	Sch-

Schwitz. Cond.

Kufnach.

Einselden.

Wag.

Grinow.

Canton de Vn-  
derwald. Cond.

Stantz.

Engelberg.

Samen.

Lungeren.

BeKenriet.

Stantz stat.

Krientz.

Canton de

Zug. C.

Cham.

Bar.

Egen.

Rischt.

Oberwyl.

Canton de

Glaris. C. Pro.

Wesen.

Vnen.

Quart.

Elm.

Nestel.

Canton de

Basle. Pro. O.

Augst.

Leichstall.

Munchstein.

Woltemburg.

Homburg.

Wildenstein.

Bottingen.

Dornach.

Grolingen.

Dirmenach.

Dugst.

Canton de

Friburg. C.

Romont. Cond.

Favernach.

Corbers.

Montenach.

Griers. C.

Peterlingen.

Rue.

Plaffey.

Ioun.

Bersfisch.

Canton de

Soleurre. C.

Oltin.

Balistein.

Thier.

Tbiertstein. C.	Majensfeld.
Flumenthal.	Valteline.
Leingen.	Tirano.
Canton de	Sondrio.
Schaffouze. Pro.	Teglio.
Newkilch.	Morbegno.
Herblingen.	Bormio. C.
Canton de	Rep. y Ab. de
Appenzel. C. Pro.	S. Gall.
Wirnaschen.	Leichtenteg.
Genten.	Obispado de
Alianza de los Esquizaros	Constance. O.
Ligne Grise.	Merspurg.
llantz.	Meinaw.
Tront.	Obispado de Basilea.
Disentiss.	Porentru.
Elintz.	Franquemont.
Spulgen.	Dalsperg.
Caz. Dèc.	En Alsacia.
Casaccia.	Mulhausen. I.
Vespran.	En Suabia.
Truffencastel.	Rotweil.
Tenesone.	Prepositura, y Cond. de
Cbiadenne. C.	Newchastel.
Riva.	Vallangin.
X. Comunidades	Biel, Bieme. Rep.
Davos.	Ginebra. Rep. O.
Alfenow.	Vallais.
S. Pietre.	Sion. O.

Martinach.  
 S. Moritz.  
 Leuch.  
 Nattres.  
 Visp.  
 Obispado de  
 Coire. O.  
 Haldenstein.  
 Vassallos de los Elguizaros  
 Condado de  
 Baden.  
 Keiserstal.  
 Kelingenaw.  
 Zurzach.  
 Prov. Libres.  
 Mejemberg.  
 Richenzee.  
 Ergow.  
 Raperswill.  
 Bailliage de  
 Mellingen.  
 Bremgarten.  
 Morat.  
 Granson.  
 Orbe.  
 Schwarzenburg.  
 Gasteren.  
 Vlnsnach.  
 Quart.

Turgow.  
 Biscofzell.  
 Trawenzee.  
 Pfin.  
 Arbon.  
 Rheinow.  
 Diessen offen.  
 Werdemberg. Cód  
 Halt sax.  
 Trawensfeld.  
 Vollemstat.  
 Rheintal.  
 Rheineck.  
 Alstetten.  
 Gov. de Ital.  
 Logan.  
 Locarne.  
 Mendrist.  
 Valmadie.  
 Bellinzone.  
 La Escandinavia.  
 NORWEGA.  
 Gobierno de  
 Drontemhus.  
 Dronthem.  
 WisK.  
 Ostraford.  
 Malager.  
 Alemby.

Eve

Evenes.	Gustaly.
Wardal.	Dofre.
Melus.	Fridericstad.
Mellung.	Gobierno de
OlsfenK.	Bahus.
Sore.	Babus.
Opaael.	Oddevalla.
Schordael.	Berg.
Gobierno de	Esberg.
Bergenhus.	Aremark.
Bergben.	Feet.
Halno.	Gobierno de
Staffanger.	Wardhus.
Soyde.	Wardhus.
Armedal.	Vlzicki.
Nortbolm.	Hoop.
Lund.	Warenger.
Helmelandt.	Tannebay.
Ielfo.	DINAMARCA.
Eide.	Iurland.
Gobierno de	Sudjutland.
Aggerhus.	Holstein.D.
Obsto,òChristiana	Kiel.
ScKeen.	Rensborg.
Moff.	Newmonster.
Holen.	Wilstet.
Transberg.	Ditmarsen.
Tolen.	Landen.
Hammer.	Weslinburgen.

Heiden.	Ebelto.
Stormaren.	Grimma.
Gluckstad.	MariaKer.
Krempe.	Hobro.
Pinnemberg.	Diocesi. de
Bramstedt.	Wiborg.O.
Wagheren.	Lenwic.
Segelberg.	Holstebro.
Oldemborg.	Wegerby.
LutKemburg.	Seby.
Ploen.	Diocesis de
Sleswik.D.	Alborg.O.
SleswicK.O.	Hals.
Gottorp.	NiKoepping.
FrederiKstad.	Huggerby.
Toningben.	Scawen.
Flensborg.	Herring.
Tunderen.	Tystad.
Hadersleben.	ISLAS.
Nortjutland.	Zelandia.
Diocesis de	Coppenbagen.*.P.
Rypen.O.	Elsineur.
Colding.	Eridericborg.
Henneberg.	RosKild.O.
Weel.	NiKoepping.
Rincoepping.	Kallemborg.
Diocesis de	Korsjar.
Arhusen.O.	Varborg.
Vnderup.	Prestoe.

Eul:

Fuinen.	Angermania	Nex.	Westm. O.
Odensee. O.	Norw. O.	Ameg.	Keeping.
Niborg.	Ameg.	Amag.	Arbege.
Woborg.	Norw.	Wen.	Birberg.
Swenborg.	Torska.	Vraniborg.	Basthit.
Middelfart.	Jempeia.	Samloc.	Norcia.
Langeland.	Ressand.	Samsoe.	Oerebro.
RudKøping.	Lide.	Endelo.	Carlsk.
TanKer.	Bochnia.	Endelo.	Linnsherg.
Laland.	Tora.	Leslo.	Gotticia.
NasKow.	Kimi.	Hals.	Gentia.
Maribo.	Lala.	Sylt.	Copsherg.
Rodby.	Pida.	Fyredrop.	Folker.
Nistad.	Lam.	Nordstand.	Georgik.
Falster.	AIHTIA.	Pelworm.	Hamang.
Falsterby.	Sudgorland.	SUECIA.	Dalcarlia.
StubeKøping.	Haland.	Upland.	Upl.
Mone.	Helshof.	StoKholm.*.P.	Lina.
SteKoe.	Falkenberg.	Vsal.Ar.	Femur.
Allen.	Wesborg.	Sigtum.	Jana.
Nortburg.	Ladom.	EnKøping.	Hollogia.
Arroe.	Limborg.	Oeregrund.	Qalio.
Køping.	Smaland.	Sudermania.	Lina.
Femerem.	Calmar.	NiKøping.	Alia.
Burg.	Nexis. O.	Strengnes. O.	Michelpandia.
Tassing.	Lankøping.	Torslia.	Indal.
Ketrop.	Wesborg.	Tegle.	Tana.
Bornholm.	Ekala.	Trosa.	Solanger.
Rottenby.	Alm.	Westmania.	Qalio.

Vves

Westeras. O.  
 Koeping.  
 Arboga.  
 Bisberg.  
 Bolshitt.  
 Nericia.  
 Oerebro.  
 Carelsko.  
 Linnesberg.  
 Gestricia.  
 Genalie.  
 Coperberg.  
 Folker.  
 ScogsKirK.  
 Hamarang.  
 Dalecarlia.  
 Idra.  
 Lims.  
 Ventan.  
 Ierna.  
 Helsingia.  
 Dilsbo.  
 Iersfo.  
 Alta.  
 Medelpadia.  
 Indal.  
 Tuna.  
 Selanger.  
 Gfund.

Angermania.  
 Nortmaling.  
 Arnes.  
 Nora.  
 TorfaKer.  
 Jempcia.  
 Ressund.  
 Lidb.  
 Bothnia.  
 Torn.  
 Kimi.  
 Lula.  
 Pitba.  
 Vma-  
 GOTHIA.  
 Sudgotland.  
 Haland.  
 Helmstad.  
 FalKemborg.  
 Waerborg.  
 Labolm.  
 Limberg.  
 Smaland.  
 Calmar.  
 Vexia. O.  
 IæneKaping.  
 Westerwyk.  
 EKesia.  
 Alem.

Ble:



Bleking.	Ytland.	Holm.	Kielid.
Christianstad.	Skåne.	Milleswick.	Kimilqmar.
Hanoë, ò Carlscroon.	Bohuslän.	Wermeland.	Kalafjör.
Friskholm. ò Carlshaven.	Älvsborg.	Garolstad.	Sodanki.
Rötenby.	Tavastie.	Kyla.	Kivaf.
Christinnopel.	Tavastor.	Rada.	FINLANDA.
Selsborg.	Leop.	Kollen.	Cajanie.
Trelborg.	Pirkola.	Liswyk.	Cajantorg.
Eleholm.	Kazholmie.	Ottrogothia.	Jo.
Vsted.	Kazholm.	NortKæping.	Vla.
Schonen.	Lexa.	SuderKæping.	Ewingen.
Lunden. O.	Tapal.	LinKæping. O.	Wessa.
Malma.	Porsva.	Schening.	Finland.
Helsingborg.	POLO.	Wadstein.	Bierberg.
LansKron.	Ala Polonie.	Norby.	Ab. O.
Egelholm.	Palatinado de.	LAPPONIA.	Samon.
Weltrogothia.	Karolin.	VmalapmarK.	Yllak.
Gotteborg. O.	Sat. D.	Loisbi.	Pesborg.
FaleKæping.	O. Kæping.	Semissersui.	Weslar.
LideKæping.	Vomik.	PitalapmarK.	Billand.
Hio.	C. Kæping.	Aniersui.	Hilloger.
Bretten.	Sandek.	Lochari.	Bugo.
Scaren. O.	Bier.	LullapmarK.	Eme.
Marjestad.	Palatinado de.	Torpajaur.	Eme.
Bogesund.	Sodanin.	JoKomuKa.	Cuchio.
Dalia.	Sarickaf.	TornlapmarK.	Widog. O.
Daleborg.	Polonie.	Tingwara.	Blala.
Tweta.	Sodan.	Swondawara.	Weslar.
Killen.	Kæping.	Segawara.	Sodan.

Ki-

Kitilabi.  
 Kimilapmark.  
 Kolajerfui.  
 SodenKile.  
 Kierfui.  
 FINLANDA.  
 Cajanie.  
 Cajaneborg.  
 Io.  
 Vla.  
 Limingo.  
 Wassa.  
 Finland.  
 Biernborg.  
 Abo.O.  
 Raumo.  
 Nistad.  
 Raseborg.  
 Wesilax.  
 Niland.  
 Helsingfore.  
 Bergo.  
 Perno.  
 Elima.  
 Carelie.  
 Wiborg.O.  
 Mala.  
 Webelax.  
 Savolaxc.

Nislot.  
 Pexama.  
 Roxolax.  
 Rumala.  
 Tavastie.  
 Tavastbus.  
 Iemse.  
 PirKala.  
 Kexholmie.  
 Kexholm.  
 Lexa.  
 Taipal.  
 Porensa.

## POLONIA.

Alta Polonia.  
 Palatinado de  
 Kracovia.O.  
 Zator.D.  
 Ozwieczin.D.  
 Vounitz.  
 Czenstochow.  
 Sandeck.  
 Biecz.  
 Palatinado de  
 Sandomir.  
 Zawickost.  
 Polaniecz.  
 Sechow.  
 Kzerszow.

Vasliez.	Vilkovitz	Pilaw.	Pilaw.
Malogofcz.	Offitawa.	Velaw.	Velaw.
Radom.	Radom.	Iobansburg.	Iobansburg.
Palatinado de	Palatinado de	Mariemberden.	Mariemberden.
Lublin.	Lublin.	Tilsa.	Tilsa.
Kasmier.	Kasmier.	Memel.	Memel.
Vifendow.	Vifendow.	Baxa Polonia.	Baxa Polonia.
ParKow.	ParKow.	Palatinado de	Palatinado de
LaKow.	LaKow.	Siradia.	Siradia.
Prusia Real.	Prusia Real.	Vielun.	Vielun.
Palatinado de	Palatinado de	Krzepice.	Krzepice.
Mariemburg.	Mariemburg.	PietrKow.	PietrKow.
Dirschaw.	Dirschaw.	Palatinado de	Palatinado de
Meuwa.	Meuwa.	Lancici.	Lancici.
Palatinado de	Palatinado de	Vnienow.	Vnienow.
DantzicK.P.	DantzicK.P.	Bresni.	Bresni.
PautzK.	PautzK.	Inoulocz.	Inoulocz.
Palatinado de	Palatinado de	Palatinado de	Palatinado de
Eibing.	Eibing.	Kalish.	Kalish.
Frawemberg. O.	Frawemberg. O.	Gnesna. Ar.	Gnesna. Ar.
Braunsberg.	Braunsberg.	Kamin.	Kamin.
Heilsparg.	Heilsparg.	Landa.	Landa.
Palatinado de	Palatinado de	NacKel.	NacKel.
Calm. O.	Calm. O.	Pisdri.	Pisdri.
Tborn.	Tborn.	Palatinado de	Palatinado de
Grandents.	Grandents.	Posna. O.	Posna. O.
Golaw.	Golaw.	SrZoda.	SrZoda.
Prusia Ducal.	Prusia Ducal.	Primen.	Primen.
Konigsberg.	Konigsberg.	Mezeritz.	Mezeritz.

Zur

Zando.K.	VilKomirs.
Ragozno.	Ossmiana.
Palatinado de	Dusiaty.
Rava.	Palatinado de
Lauwicz.	T.oki.
Gostinin.	Kowno.
Sobaczow.	Grodno.
Palatinado de	Lida.
Vladislaw.O.	Merecz.
Bidgostid.	Palatinado de
Biechow.	NovogrodecK.
Palatinado de	Volkowiska.
Brzesty.	Locowicz.
Krwswick.	Miss.
Cowale.	Slonim.
Voismow.	Palatinado de
Palatinado de	Minski.
Plozko.O.	Borissow.
Plunsko.	Zuislocz.
Radzanow.	Palatinado de
Rasuntz.	Zlucz.
Siepez.	Laban.
Palatinado de	Krodano.
Dobrzin.	Petrilow.
Slonsko.	Palatinado de
Rappina.	Braslaw.
Duc.deLituania.	Miadzial.
Palatinado de	Narocz.
Vilna.O.	Palatinado de

Poi

Poloczko.	Ostrog.D.
VsaKza.	Alexandria.
Driffa.	BaranowKa.
Kofian.	Zitomierz.
Orina.	BerdiKzow.
Palatinado de	Podolia.
WitepsK.	Palatinado de
Suraff.	Kamieneck.O.T.
Waronocz.	Zwanieck.
Kzaniſlaw.	Tremboula.
Guffa.	Oacz.
Vla.	Tarnapol.
Palatinado de	Zbaras.D.
Mſciſlaw.	Vſiatin.
Mochilow.	Bar.
Orſſa.	CbmielnicK.
Biebow.	Laticzow.
Robaczow.	Kalus.
Mazi.	VKRANA.
Rzeczica.	Palatinado de
BrobroisKo.	Braklaw.
Volhinia.	Brailow.
Palatina do de	Winnicza.
LuzucK.O.	KalnicK.
Walzimierz.	Human.
BereſteKo.	Targowice.
Kzemieneck.	ChryeKieſmi.
Constantinow.	Koniempol.
Zaſlaw.D.	Otibow.

Raf-

Rasow.	Grabowice.
Palatinado de Kiow.	Palatinado de
BialogrodKo.	Belz.
Radomisl.	SoKal.
Czernobel.	Mosty.
OwrućKo.	Magierow.
Lotowogrod.	Tiszowece.
Obulow.	OborKow.
Pereslaw.	Horodlow.
Kaniow.	Palatinado de
BialacerKiow.	Chelm.O.
Dassain.	Wimice.
Rusia propia.	Ratno.
Palatinado de	Lubomle.
Lwow.Ar.	TuriscK.
BuscK.	Dubna.
OlesKo.	Krasnostaw.
Brodi.	Mazovia.
Zborow.D.	Palatinado de
Halicz.	Warsowia.*
Snyatin.	CzersK.
Colmei.	Lyw.
Zidaczow.	Leirno.
Pscemisl.O.	SerotzecK.
PrzoworsK.	ZaKcrotzin.
Iaroslaw.	Wischerod.
SanocK.	Ciechanow.
Lubazow.	Wisna.
ZamosKj.	Lamsa.

Nar.	Tarow.
Slubow.	Kolno.
Norodnor.	Dubrowica.
Kamenieck.	
<b>POLAQVIA.</b>	
Palarinado.	Curland.
BelsK.	Gclaing.*.
BransK.	Liba.
Suras.	Window. Iad.O.
TiKoczin.	Piltyn.
Kuissin.	Angermund.
Waszillow.	Erwalen.
Augustow.	Semigall.
Mielnick.	Mittaw.
Drogbyszyn.	Doblin.
Loficze.	Selburg.
Grodeck.	Bauske.
Polesia.	Radziviliská.
Palatinado de	Samogiria.O.
Bresici.	MedniKi.
Kaminieck.	Rossenie.
Koden.	Kieydani.
PinsK.	Poniewiess.
Motol.	Vielona.
Pobost.	Villeja.
Zunia.	Eragola.
Davidow.	Pattagen.
Horodak.	Kroze.
	Briza. D.
	P.
	S.

Sarlatt.	Pr. de Nisi-Novogrod.
Schwanden.	Nisi Novogrod.
Swietta.	Vasiligrod.
MOSCOVIA.	Balagna.
Pr. de MosKow.	Pr. de Wolodimercia.
MosKow. Patr. *	Wolodimer.
Columna. O.	Murom.
MofaisKi.	Cassimogrod.
PcesKi.	Pr. de Rezan.
Pr. de Rschow.	Rezan. Ar.
Rschow.	Kereslaw.
VoloczK.	DonKagorod.
Pr. de Twere.	Pr. de Worotin.
Twere. Ar.	Worotin.
Tersach.	Aroel.
Mitrow.	Croom.
Pr. de Rostow.	Pr. de BielsKi.
Rostow.	Bielba.
Pereslaw.	Pr. de SmolensKo
Vglitz.	SmolensKo.
Pr. de Jaroslaw.	Drogobusc.
Jaroslaw.	Niewielz.
Romanova.	Pr. de Sewiera.
Ribienna.	Novogrodecksew.
Pr. de Susdal.	BransKo.
Susdal. Ar.	Czerntsbaw.
Castromow.	Parr. del Palat. de
Jorgowitz.	Kiow. O.



Kaniow.	Ousgi.
Pr. de Nov. Weliki.	Pr. de Petzora:
Novogr. Wel.	Petzora.
Stara-Russa.	Papinoigorod.
Ladoga.	Pr. de Juhora.
Pr. de PlesKow.	Juhora.
PlesKow.	Kolgoy. Isla.
Ostrow.	Pr. de Condora:
Opolsko.	Wergaturia.
Pr. de Biel Osero	Recounitza.
Biel-Osero.	Seregowa.
Grodskesko.	Ouswmd.
Glebowa.	Pr. de Dwina:
Pr. de Wologda.	S. Michel Archb <sup>g</sup> :
Wologda.	S. Nicolas.
Soofca.	Lampas.
Strelitz.	Korela.
Pr. de Wstioug.	Dwina.
Wstioug.	Pr. de Kargapol.
Kollas.	Kargapol.
Dobrina.	Lapponia Mosc.
Pr. de WiatKa.	Pr. Mouremãskoi.
Orlof.	Kola.
Chilnoff.	SuaneKele.
Slawoda.	Pr. ThersKoi.
Pr. de Perma.	IoKena.
PermaWeliKi.	Polin osero.
Soilcomza.	Pr. BellamoresKoi

Kandalax.	Samara.
Ombay.	Zavolha-horda.
Kemi.	WeliKi Permia.
Tierras del Duque de Moscovia en Asia.	Pega horda.
Pr. NagaisKi.	Pascarti.
Karmanian.	Pr. de Siberia.
KagalinK.	TobolsK. Ar.
Michaeloff.	Tumen.
Pr. Vachines.	Japhanim.
Kameri.	Poyassa.
Perwolog.	Bereswa.
Reyno de Astracan. Ara.	Nerinkoya.
IcbKebre.	Pollin.
Zaniza.	Pr. de Obdora.
Saratoff.	Pobem.
Polooy.	Pedaritza.
Reyno de Kazan.	Olsoigorod.
Cazan.	Pr. de Lucomoria
Sara.	Comgoscoia.
Allatur.	Solscoigorod.
Belater.	Pr. de Loppia.
Malmisob.	Bosowia.
Kachsabaga.	Tooma.
Reyno de Bulgar.	Tasofcoigorod.
SimbersKogora.	Zergolta.
	Pueblos.
	Samoyedes.
	Tingoeses.

ScibansKi.	Mecha.Nova.
GiusiusKi.	Rudisto.
Calami.	Malatia.
HugritsKi.	Stagnara.
Vogulici.	Sisopoli.
	Macedonia.
<b>TURQUIA EN LA</b>	SaloniKi.
Europa.	Zucaria.
Romania, ò Thracia.	Empoli.
Constantinopla.* P.	Libanova.
Gallata.	Cavalla.
Selivree.	Philippi.
Cbionrlé.	Siderocapsa.
Bargas.p	Ajomama.
Andrinoola.	Berrée.
Philippoli.	Theffalia.
Zarnis.	Lariffa.
Bra.	Coniga.
Nicopolé	Tricala.
Maximianopolé.	Demitriada.
Bislogna.	L.Armiro.
Maregna.	Pharsale.
Abdera.	Achaya.
Eros.	Athenasy
Trajanopolé.	Thebas.
Caridia.	Aulis.
Gallipoli.	Marathon.
Sestos.	Megara.

Delphos.  
 Lepanto. Ven.  
 Galato.  
 Santa Maura. Ven  
 GRECIA.  
 Albania.  
 Alessio.  
 Scutari.  
 Croya.  
 Antivari.  
 Drivasto.  
 Lodrino.  
 Albanopoli.  
 La Valona.  
 Epiro.  
 L'Arta.  
 Preveza. Ven.  
 Bastia.  
 Orchimio.  
 Argiro.  
 Elatria.  
 Morca. Ven.  
 Modon.  
 Coron. P.  
 Navaris.  
 Belvedere.  
 Misitra.  
 Napoli de Rom. P.

Corinto.  
 Argos.  
 Chiarenza.  
 Patras.  
 Calamata.  
 Isla de  
 Candia. P.  
 Canee.  
 Retzimo.  
 Sitia.  
 Suda.  
 Spinalonga.  
 Paleocastro.  
 Scbino.  
 Isla de  
 Negroponto. P.  
 Protamo.  
 Geresto.  
 Caristo.  
 Stalimene.  
 Islas del Archip.  
 Tasso.  
 Scyro.  
 Dromo.  
 Andro.  
 Naxia.  
 Zia.  
 Paro.


Fera

Fermeia.	Corfone.
Sifano.	Sei via.
Milo.	Belgrado.
Cerigo.	Sabat z.
Standia.	Orach.
Bulgaria.	Belina.
Sophia.	Zenobie z.
Dragoman.	Fochia.
Utiman.	Iannifabar.
Bilt z.	Pristina.
Silistrie.	Novobardo.
Nigeboli.	Siabrino.
Ternova.	Stratoria.
Rasgrad.	Nice.
Rossi.	Precopia.
Pasargie.	Crattovo.
Tutrakan.	Tagodna.
Dorostero.	Semandria.
Axiopoli.	Colubas.
Dicnifopolis.	Novigrad.
Provas.	Festlan.
Mesembrie.	Viddina.
Varne.	Chiprova x.
Cabarne.	Bercoviza.
Mangalia.	Pirot.
Chinstenge.	Bolnia.
Tomi.	Bosnasarayo.
Drimago.	Zuoni K.

<i>Zadra.</i>	<i>Nomogyadeck.</i>
<i>Quornik.</i>	<i>Dobranim.</i>
<i>Vranduk.</i>	<i>Kamengrad.</i>
<i>Bagnaluca.</i>	<i>Sternizza.</i>
<i>Faicza.</i>	<i>Obroazo.</i>
<i>Tinina.</i>	<i>Suonigrad.</i>
<i>Zelinaza.</i>	<i>Dalmacia Turca.</i>
<i>Varbosania.</i>	<i>Scardone.</i>
<i>Cernizza.</i>	<i>Sdrigna.</i>
<i>Ternovizza.</i>	<i>La Vrana.</i>
<i>Esclavonia Turca</i>	<i>Sfigna.</i>
<i>Posega. O. Emp.</i>	<i>Mestar.</i>
<i>Dowabaez.</i>	<i>Narenta.</i>
<i>Gradiskia.</i>	<i>Antivavi.</i>
<i>Kawats.</i>	<i>Trebigna.</i>
<i>Soppia.</i>	<i>Dulcigno.</i>
<i>Vivar.</i>	<i>Republica de</i>
<i>Hungria Turca.</i>	<i>Ragusa. Emp.</i>
<i>Kanisa. Emp.</i>	<i>Stagno.</i>
<i>Temeswar. Emp.</i>	<i>Sabioncello.</i>
<i>Waradin. O. Emp.</i>	<i>Moldavia.</i>
<i>Giula. Emp.</i>	<i>Soczow.</i>
<i>Croacia Turca.</i>	<i>Nicmicz.</i>
<i>Wibits.</i>	<i>Jassy.</i>
<i>Castanovitz.</i>	<i>Cloczin.</i>
<i>Vduine.</i>	<i>Czarnoucz.</i>
<i>Lira.</i>	<i>Targorod.</i>
<i>Dublicza.</i>	<i>Bellarabia.</i>

Tea

TeKin.	Chica Tartaria.
Oribow.	Asoph.
Bialogrod.	Manitz.
Mancastro.	Monaster.
Kilia Nova.	StoKolaK.
Smail.	Sternitza.
Brailba.	Oczacow.
En Podolia.	KorKuby.
Xaminieck.	OslamKirmen.
Zbarass.	Krimèa.
Tremboulá.	Krim.
Valachia.	Bacca Sarayo.
TergowisK.	Przecop.
BrasKow.	Mancup.
Oltén.	Kerey.
Brailaw.	Cassa.
Ialonicza.	Balaclava.
Bembronitza.	En Asia.
Arcim.	Tbaman.
Orsavo.	Temreob.

 No estrañes que fuera de España pocos Lugares estèn expresiados en Castellano; porque haziendo lo contrario, facilmente se equivocarian, y perderiã su significado.

TA.



# TABLA DE LA ASIA.

CON

SVS REYNOS, ESTADOS, Y PROVINCIAS

LA TVRQVIA ASIATICA.

## NATOLIA.

*Chiutaya.*

*Bursa.*

*Angouri.*

*Bolli.*

*Chiangara.*

*Smyrna.*

*Epheso.*

*Caramania.*

*Cogni.*

*Tiagna.*

*Scalemura.*

*Satalia.*

*Tarsun.*

*Amasia.*

*Amasia.*

*Toccat.*

*Sivas.*

*Trebisonda.*

*Arsinga.*

*Charaisar.*

*Aladulia.*

*Maraz.*

*Sis.*

*Sarmusada.*

*Lajazzo.*

*Adena.*

*Suria.*

*Alep.*

*An.*



Antiocchia.	Manuscut.
Alexandrette.	MajafariKin.
Samofate.	En Georgia.
Hama.	R. de Immiretta.
Laodicea.	Cotatis.O.
Hemza.	Cbicaris.
Xenaserin.	Scander.
Faid.	Mingrelia.
Phœnicia.	Ruchs.
Damafco.	Savatopoli.
Tripoli.	Anargbie.
Sayd. ò Sidon.	P. de Guriel.
Sour, ò Tir.	Ozurgbeti.
Baruth.	Alcalzike.
Raalbec.	Gonie, P.
Acre. ò Ptolemaida	Abcalsia.
Palestina.	Dandars.
Hierufalem.	Baladagg.
Naploufe.	Circalsia negra.
Samarita.	Lenrock.
Bethzan.	Taman.
Tiberias.	TerKi, Moscov.
Jaffa.	Diarbeck.
Gaza.	Cavaemid.
Turcomania.	Orfa.
Erzerun.	Bir.
Kars.	Harran.
Sumifchach.	Alchabur.
Rozzan.	Samofat.

Mer:

Merdin.	Amanzirifdin.
Amed.	Masbate.
Nisbin.	Lassach.
En Curdistan.	Babrem.
Van.	El Catif.
Archeiff.	Iamama.
SKbelat.	Arabia defierta.
Asanchiuf.	Anna.
Schebreful.	Tangia.
Moful.	Taalabia.
Gefre.	Rahabatb.
Bitlis.	Mexat. Aly.
Ierach, ò Chaldèa	Anach.
Bagdad.	Arabia Petr.
Zab.	Aerach.
Vafet.	Eilan.
Gorno.	Havarra.
Cufa.	Madian.
Felougia.	Isla de Chipre.
Balfora.	Nicofia.
Arabia Feliz.	Famagouffa.
La Mecqua.	Papho.
Medina.	Cerines.
Saada.	Larneca.
Sanaa.	Liriffo.
Zibith.	Mazoto.
Mocca.	Isla de
Aden.	Rhodas.
Fortacha	Lindo.

Islas

Isla de	Asta Kar.
Metelin.	Bannarou.
Geremia.	Firufabat.
Calono.	Labr.
Otras Islas en el	Berder Gomroni.
Archipiélago.	Ormus. I.
Schio.	Siltan.
Samo.	Sifan.
Nicaria.	Huma
Lango.	Araba.
Palmosa.	Mafnib.
Mandria.	Mazurgian.
Stampalia.	Fardan.
Calamo.	Chalack.
Scarpanto.	Harra.
Lero.	Corra.
PERSIA.	Sirun.
AtracK.	Chufistan.
Ispahan.*	Schouter, ò Sas.
Kulpajan.	Hawecz.
Asterabatb.	Ram Hormuz.
Hamadan.	Szapour.
Casvin.	Saurac.
Sawa.	Aftar MoKyan.
Khom.	Kheirman.
Kaschan.	Kheirman.
Yefd.	Bormasr.
Farfistan.	Bendasr.
Schiras.	Salein.
Kaseron.	Chb.

Chabis.	Bachu.
Jardefir.	BaKoera.
MocKestan.	MaKheran.
KubestecK.	MaKeran.
Iasques.	FirK.
Sablestan.	Kambele.
Bust.	Bilguri.
Sarvan.	Darci.
Sarents.	Rafec.
Memend.	Guadel.
Rabel-Emir.	Chorasan.
Becfabath.	Herat.
Candabar.	Mesched.
Candabar.	Maruve.
Grées.	Turschis.
Curvan.	Nisabar.
Cusbecanna.	Sarachas.
Schawa.	Marwarcand.
Aderbejan.	Burgian.
Tauris.	Erivan.
Ardevil.	Erivan.
Nackschivan.	Korasbag.
Vruna.	Bilagan.
Sultania.	Chincar.
Mougan.	En Georgia.
Scirvan.	Testis.
Derbent.	Geri.
Zachan.	Surhama.
Schamachia.	CaKet.

Gris

<i>Crimmi.</i>	R. de Gualeor.
<i>Tart. Dagestan.</i>	Gualeor.
<i>TarKu.</i>	R. de Bando.
<i>Andrè.</i>	Bando.
<i>Mazanderàn.</i>	<i>Asmere.</i>
<i>Ferhabad.</i>	R. de Ieselmere.
<i>OsKun.</i>	Ieselmere.
<i>FunKabun.</i>	Radimpore.
<i>SuKharabad.</i>	R. de Iengapar.
<i>Gorgian.</i>	Ienpagar.
<i>SaryaKb.</i>	Nicondar.
<i>Asterabad.</i>	Hendowns Pr.
<i>Eseref.</i>	Hendown.
<i>Rijar.</i>	Mearta.
<i>Ghilan.</i>	R. de Pen-gab.
<i>Reschet.</i>	Labor.
<i>KesKer.</i>	Bember.
<i>Firuseub.</i>	Fetipore.
<i>Layon.</i>	R. de Naugracut.
<i>Mosun.</i>	Naugracut.
<b>LAS INDIAS.</b>	CallamaKa.
<b>Imperio del Gran Mogol.</b>	R. de Bar KisK.
R. de Agra.	BãKisK, y Beisbar
Agra.*	R. de Atteck.
Anadipore.	Atteck.
Secandra.	PoKow.
R. de Delly.	R. de Multan.
Delly.	Multan.
Geknabad.	R. de Haca chan.
	Chutzan.

<i>Vche.</i>	<i>Brampour.</i>
<i>R. de BucKar.</i>	<i>R. pe Berar.</i>
<i>BucKar-bucon.</i>	<i>Shapor.</i>
<i>SucKay.</i>	<i>R. de Bengala.</i>
<i>R. de Tatta, ò Sindi.</i>	<i>Patan.</i>
<i>Tatta.</i>	<i>Chatigan.</i>
<i>Loureb ander.</i>	<i>Bander.</i>
<i>Diul.</i>	<i>Daca.</i>
<i>R. de Guzar. te.</i>	<i>Elabas.</i>
<i>Amadabath.</i>	<i>Ougely.</i>
<i>Cambaya.</i>	<i>R. de Navarr.</i>
<i>Surate.</i>	<i>Gobud.</i>
<i>Diu.</i>	<i>Ouden.</i>
<i>Bazaim.</i>	<i>R. de Samball.</i>
<i>Pr. de Soret.</i>	<i>Samball.</i>
<i>Janagar.</i>	<i>Menepore.</i>
<i>Pacbo.</i>	<i>R. de BaKar.</i>
<i>R. de Chitor.</i>	<i>Bicaner.</i>
<i>Chitor.</i>	<i>R. de Jamba.</i>
<i>Chitipore.</i>	<i>Iamba.</i>
<i>Pr. del Raja Ranas.</i>	<i>Calfori.</i>
<i>Guychitto.</i>	<i>R. de Siba.</i>
<i>Cand cru.</i>	<i>Horware.</i>
<i>R. de Malvay.</i>	<i>R. de Mevar.</i>
<i>Rantipore.</i>	<i>Narval.</i>
<i>Sarampore.</i>	<i>R. de Jesual.</i>
<i>Ougel.</i>	<i>Rajapore.</i>
<i>R. de Kandisk.</i>	<i>R. de Vdeffa.</i>
<i>Novrangabad.</i>	<i>Iebanac.</i>
<i>Mandon.</i>	<i>R. de Patna.</i>

Patna.	Nersingapatania.
R. de Pitana.	Masilepatan.
Pitana.	Coromandel.
Camajo.	R. de Bisnagar.
R. de Kanduaná.	Bisnagar.
KaraK, ò Katena.	Narsingue.
R. de Gor.	Pentapoli.
Gor.	Ciringapatau.
R. de KaKares.	Makapur.
DanKaler.	Paliacate.
Purbola.	Pr. de Gingi.
R. de Kachemira.	Gingi.
SiranaKar.	Candabaran.
R. de Cabul.	Coloran.
Cabul.	Pr. de Tanjaur.
Parna.	Tanjaur.
R. de Orixa.	Negapatán.
Orixa.	Trangabar.
Ramana.	Pr. de Madurè.
En Decan.	Madurè.
Dolvetabad.	Manancor.
Aurengabad.	Tutucori.
Bider.	Mananpar.
Península de acá del Gange.	Iacancorl.
R. de Golconda.	R. de Decan.
Heiderabad.	Visapur.
Golconda.	Solapur.
Condapoli.	Rasjapur.
	Dabul.

Centapur.	Totay.
Goa	Boldia.
Bazaim.	Transiana.
Pr. de Kernatach.	Canarana.
Kanticotta.	Tipra.
Tripiti.	Azo.
Pr. de Canara.	Cassubi.
Onor.	Camotay.
Barcelor.	Brema.
Mangalor.	R. de Pegu.
Malabar.	Pegu.
Reyno de	Jangoma.
Calicut.	Marism.
Cananor.	Ledoa.
Maginate.	Sirisaon. Isla.
Cranganor.	R. de Arracan.
Reyno de	Arracan.
Cochim.	Cadovascan.
Porca.	Sora.
Calecoalan.	R. de Cochinchina.
Angamale.	Caccim.
Coulan.	Faiso.
Travancor.	Chenwoa.
Las Indias de allà del Gãge	Bedaya.
Reyno de Ava.	R. de Siam.
Ava. *	Odia, ò Judia.
Prom.	Sacatay.
To.ema.	BanKocK.
Melintay.	Lugor.



Tandacrin.	Paoting.
Juncalaon.	Iungping.
Bordeleng.	Chinting.
R. de Patane.	Xunte.
Patane.	Pr. de Léaotung.
Queda.	Leoyang.
R. de Ihor.	Kinchen.
Ibor.	Ningyven.
Batusaber.	I. y R. de Corca.
Linga.	Pingan.
Malaca.	Sior.
R. de Mataban.	Chentio.
Martaban.	Sagfang.
Tuquala.	Pr. de Xantung.
Macaon.	Chinan.
R. de Cambodia.	Yenchen.
Cambodia.	Tunchang.
Ravecca.	Caichen.
Carol.	Tenchen.
R. de Chiampas.	Pr. de NanKing.
Puloaccim.	NanKing.
R. de Tunquin.	Hoigan.
Keccio.*	Yangchen.
Guaday.	Luchen.
	CanKing.
	Chichen.
	Hoeichen.
	Fungiang.
	Pr. de CheKiang.

## LA CHINA.

Pr. de PeKing.

PeKing.\*

Q2

HART

Hanchen.	Pr. de Quiecheu.
Huchen.	Queyang.
Nienchen.	Suchen.
Cbuchen.	Suman,
Cuencben.	Liping.
Pr. de FoKien.	Chinyven.
Fochen.	Tucho.
Chanben.	Pr. de Hu quang.
Yeuping.	Vebang.
Tingchen.	Changxa.
Xaow.	PaoKing.
Pr. de Quantung.	Kangchen.
Quanchen.	Siangiang.
Caochen.	Chintien.
Xaoben.	lungchen.
Hoichen.	Hoangchen.
Macao. l.	Pr de Honan.
Pr. de Kiangsi.	Caifung.
Nanchang.	Queite.
Kienchang.	Changte.
Iaochen.	Gueiboiei.
Canchen.	HoaiKing.
Nangan.	Honan.
Pr. de Quansig.	Nanyang.
Queilin.	Pr de Xansu.
Gucken.	Taiyven.
Tienchen.	Pingyang.
Nanning.	Taytung.
Cinchen.	Fuenchen.

Zugan.	Cbeuxan.
Pr. de Xenli.	Champpè.
Sigan.	LA GRANDE
Fungciang.	Tartaria.
Hanchung.	Kathay.
Pingleang.	R. de Niuche.
Congchang.	Muoncheu.*
Linyao.	Sandri.
Pr. de Suchuen.	Calacia.
Chingtu.	Cingui.
Paouing.	Pazanfu.
XungKing.	Caidn.
ChungKing.	Gouza.
Queicheu.	Guenganfu.
Lunggan.	Fangio.
Mabu.	R. de Niulhan.
Pr. de Junnan.	Ciangli.
Junnan.	Serra.
Tali.	Tudinfu.
Lingan.	R. de Tanguth.
ChingKiang.	Tangubb.
Quangnan.	Hoyam.
Chinyden.	Hochou.
Isla de Hainan.	Xamo.
Chou.	Pucian.
Kuncheu.	Suchur.
Tay.	Erzima.
Islas.	R. de Yupi.
Formosa.	Sinnadone.

Cantebour,	Badascbian,
Brema.	Bangbir.
Ciangonor.	Kaimach.
TurK stan.	Chakbar.
R. de Thibet,	Moſtanab.
Thibet.	Chianca.
Chotan.	Buragb.
Pais de Tikaj.	Sisian.
Zamaſt.	Aſthur.
Emil.	Bengbjar.
Cacia.	Giarde.
Pais de Angrim,	Carantia.
Cialis.	Gbagan.
Bervan.	Chanares.
Vg.	Moal, d Mongul,
Schik.	Tatar.
Mawaralnhar,	Tangin.
Samarcand.	Tart. deſierta.
BocKora.	Damortab.
Davaan.	Bagbara.
Lakazar,	Benebaſ.
Kath.	Taraz.
Oreang.	Dbalan.
Sellizure.	R. de Kaſghar,
Mankiſlach,	Kaſghar.
Ilack.	Lop.
Fargana.	Peim.
Zagathay,	Audeghem,
Baſch.	Xibnar.

Sachnia.	Las Islas del Asia.
KaraKathay.	Islas del Japon.
Charcan.	Niphon.
Sabadrug.	Jedo.*
Arza.	Meaco.
Dadeni.	Mino.
Marfan.	Bonny.
Lochman.	Ximano.
Dambaba.	Jebigen.
Sala.	Suranga.
Kalmouks. Pr.	Boary.
R. de BucKar.	Sengamy.
Giagian.	Xima.
Nian.	Bichu.
Olgaria.	Aquy.
Serachic.	Mimasaca.
SbaKaKisb.	Hixumi.
Chargan.	Hinami.
Daranda.	Amanguci.
Rudban.	Hietchu.
Tact. MosKovita	Hienchingo.
Astracan. Ar.	Tamba.
TerKi.	Tango.
Bulgar.	Noto.
Cazan. Ar.	MusaKi.
WeliKi Perma.	Omsya.
Comgoscaya.	Fitachi.
Iargeya.	Inzumo.
Tooma.	Xamaxivo.

Deva.	Islas Philippinas.
SaycoKo, ò Bungo.	Isla de Luzon.
Bungo.	Mianilba. Ar.
Langoxuma.	Nöbre de Iesus. O.
Satçuma.	Cagaion.
Arima.	Vigas.
Chicugo.	Aquarina.
NangasaKi.	Paganfiran.
Finga.	Panevasion.
XiccKo, ò Tonfa.	Caceres. O.
Tonfa.	Pr. de Mandato.
Hyo.	Isla de
Ava.	Mindanao.
Samucbi.	Suriaco.
Ottas Islas.	Lomeatan.
Gisima.	Dapyto.
Toya.	Canola.
Sado.	Caldero.
Sisima.	Isia de
Bacasa.	Paragoya, ò
Woqui.	Calamianes, ò
Firando.	Puloan.
Ceuxima.	Islas de
Goto.	Mindora.
Cutama.	Kapul.
Meaxuma.	Panajeton.
Tanaxuma.	Negoa.
Nangaixuma.	Masbate.
Las siete Islas.	Rebujan.

Tendaya.	Mamoya.
Abujo.	Toraja.
Cebu. O.	Siaon.
Matan.	Isla de
S. Juan.	Gilolo.
Banton.	Moro.
Luban.	Cuma.
Das Palmas.	Tolo.
Tagyma.	Jaffougo.
Candagari.	Tierra de los Papus.
Damacan.	C. Deseado.
BanKingle.	C. Monterrey.
Paracalla.	Isla de
Babuyones.	Ceiran.
Islas Molucas.	Cambello.
Isla de.	Loe.
Celebes.	Verdaderas Molucas.
Sanguin.	Ternata.
Cauripana.	Tidora.
Getigan.	Motir.
Macassar.	Machian.
Iempandam.	Bacbian.
Tallou, ò Tollo.	Islas de
Turatè.	Morotay.
Bonè.	Ouby.
Vagiou.	Bilato.
Soppen, ò Supar.	Xulla.
Penecqui.	Bouvo.
Magudar.	Banda.

Amz

Amboina,	Batavia. Hol.
Baton.	Suraboya.
Gabona.	Brandam.
Saiayo.	Japara.
Flores.	Dauma.
Timor.	Gerrici.
Ombo.	Tubaon.
Teralta.	Palambuan.
Aru.	Joartam.
Islas de la Sonda.	Borneo.
Sumatra.	Borneo.
Acbem.	Sambas.
Pedir.	Landa.
Pacem.	Cancerao.
Tamonbura.	Maruao.
Baros.	Malano.
Terra de Aru.	Puchavayon.
Bathan.	Tamenacerin.
Camperan.	Tamanatos.
Potemban.	Soucelouban.
Priaman.	Hormata.
Andagiri.	Succadana.
Jambi.	Lave.
Palimban.	Bendarmassin.
Menancabo.	Taniampuro.
Judapera.	Calandua.
Java.	Caburo.
Bantam. Hol.	Islas de
Maseram.	Banca.

Ma



Madura.	Collomadoux.
Baly.	Adon Matis.
De Nassau.	Savadou.
Goede fortun. Hol.	Addou.
P. Mintoon.	Pove Moluque.
P. Nays.	Islas de los Ladrones.
P. Gavia.	Gregua.
Cocos.	Chemocou.
Isla de Zeylan,	Manao.
Candy.	La Englese.
Colombo.	Mal-abrigo.
Punto di Gallo.	Disierta.
Baticala.	Ovamagan.
Trinquemala.	Agan.
Jafanatanpan.	Bacim.
Chilao.	Botaba.
Jala.	Bolid.
Ceitavaca.	Sepan.
Manar. Isla.	Mata.
Islas Maldivas.	Cheregnan.
Tiladou-Matos.	Natan.
Milladove Madove.	Gugnan.
Paindove Pouladou.	Otras Islas.
Malos-Madou.	I. Des Sauteurs.
Ari-Atollon.	I. de los Martires.
Male Attollon.	I. De las Aves.
Pauliddou.	Poluvilan.
Moluca.	De los Arcifos.
Nillandoux.	De los Matelotes.

TA



# TABLA DE LA AFRICA.

CON

SVS REYNOS, ESTADOS, Y PROVINCIAS

EGYPTO.

Beylic de

*Cairo.*

*Elmecocena.*

*Larnabula.*

*Alexandria.*

*Rosette.*

*Bochira.*

Beylic de

*Suès.*

*Elmena.*

Beylic de

*Giza.*

*Memphis. ruin.*

Beylic de

*Fing.*

*Cosera.*

Beylic de

*Mansoura.*

*Heros.*

*Faranuda.*

Beylic de

*Menoufia.*

Beylic de

*Callioubecb.*

*Turbeta.*

*Zuga.*

Beylic de

*Bouhera.*

*Almaban.*

Beylic de

*Giza*

Garbia.  
 Damietes.  
 Bourles.  
 El-mala.  
 Demanboura.  
 Beltina.  
 Beylic de  
 Benefaef.  
 Munia.  
 Beylic de  
 Manfelout.  
 Aziotba.  
 Beylic de  
 Girgio.  
 Said.  
 Barbanda.  
 Afna.  
 Beylic de  
 CherKeffr.  
 Almona.  
 Beylic de  
 Minio.  
 Ichmina.  
 Chana.  
 Beylic de  
 Cofir.  
 Hibelzeit.  
 Zibid.

LA BERBERIA.  
 Reyno de Maroc.  
 Pr. de Maroc.  
 Maroc.  
 Tefrafta.  
 Delgumuba.  
 Tumella.  
 Imegiagen.  
 Elgiumba.  
 Tameglasta.  
 Pr. de Hascora.  
 Elmadina.  
 Tagodast.  
 Elgiumuba.  
 Bezo.  
 Pr. de Tedles.  
 Tefza.  
 Tedza.  
 Efza.  
 Cithiteba.  
 Eitbiad.  
 Pr. de Duccala.  
 Azafia.  
 Azamor.  
 El-Medua.  
 Mazagan.  
 Temeracosta.  
 Pr. de Hea.  
 Tednesta.

Te-

Teculetba.	Tefelfelta.
Hadequis.	Fanzara.
Teijentb.	Zavia.
Tegtesse.	Pr. de Asgar.
Culejat.	Elgiumba.
Tefetbna.	Casar Elcibir.
Pr. de Sus.	Larrache.
Tarodant.	Pr. de Temcna.
Messa.	Rabat.
Tejenta.	Almansor.
Tagavast.	Hainelchalla.
Tedfa.	Anfa.
Guargessen.	Beniz.
Pr. de Idufquerit.	Adendum.
Ayriacoli.	Tagayita.
Ydeunadag.	Pr. de Habat.
Ydiausan.	Arzille.
Samotama.	Tanger.
Deufeniz.	Cazac. Ezzagir.
Pr. de Extuca.	Zenta. Esp.
Ydaubagul.	Pr. de Erif.
Hilela.	Gomer.
Pr. de Guzulà.	Terga.
Reyno de Fez.	Bedis.
Pr. de Fez.	Mezemma.
Fez.	Peñon de Velez. Es.
Mechnese.*	Tegazza.
Sala.	Cberjara.
Mabmora.	Guaseyala.

Pr.

Pr. de Garet.	Bona.
Melela.	Tabarca.
Chafasa.	Stora.
Jaffarina.	Pr. de Tenesa.
Fortis.	Mastugan.
Tarfogarel.	Brischa.
Alcudia.	Sargel.
Pr. de Chaus.	Meiana.
Tezza.	Pr. de Telefus.
Tarent.	Hunain.
Dubdu.	Marsalquivir. Esp.
Garsis.	Oran. O. G. Esp.
Hadaggia.	Mazagran.
Gberjelvin.	Reyno de Tunez.
Sofra.	Tunez.
Bernbachlula.	La Goleta.
Reyno de Argel.	Cartbago. ruin.
Pr. de Argel.	Bifferta.
Maroma.	Basamilara.
Mazura.	Beija.
Teddeles.	Masti.
Carbona.	Marmagen.
Pr. de Bugia.	Camuda.
Steffa.	Soufa.
Gigeri.	Hamametba.
Choll.	Elmedia.
Labez.	Cayroan.
Pr. de Constantina.	Meschiana.
Tebessa.	Baghani.

Ha

Hama.

Cafsa.

Nafsa.

Islas.

Pantbalarea.

Limosfa.

Lampedusa.

Chercara.

Gamelera.

Galata, &amp;c.

Reyn. de Tripoli.

Tripoli.

Tripoli Viecho.

El Hamma.

Capes.

Zaara.

Portata.

Rafalmabefa.

Sarmana.

Hamroz.

Tessuta.

Regamilara.

Lepeña.

Brata.

Subeico.

Nuima.

La Arcudia.

Islas.

Gerbes.

Sidra.

Barda.

Reyno de Barca.

Barca.

Cairaon.

Zadra.

Taohara.

Bersebena.

Bernich.

Tolometa.

Melela.

Carcora.

Les Sale s.

Bon André.

El Patriarca.

Doera.

Traboch.

Mesulomara.

Salona.

Alberton.

Roxa.

Rivas blancas.

Raibba.

Biledulgerid.

Desierto de Barca.

Ammon.

Eleocatb.

Alguechet.

Angela.

GOT

Corbant.	Tebelbetta.
El Biledulgerid.	Tamaracroft.
Tenfara.	Provincia de
Tuzer.	Taflet.
Gademes.	Provincia de
Fezzen.	Darba.
Teorregu.	Tameguerut.
Provincia de	Benifabib.
Tebort.	Provincia de
Soluba.	Teffet.
Necau.	Ifrena.
Desierto de	Archa.
Guerguela.	Guaden.
Prov. de Zed.	Parte de Sus.
Teolacha.	Tarquez.
Nesta.	Nun.
Bescara.	Zaera, ò Desierto
Borgin.	R. ò Desierto de
Provincia de	Borno.
Mezzab.	Kaugba.
Provincia de	Amafen.
Tegorarin.	R. ò Desierto de
Tesebit.	Gauga.
Tuat.	R. ò Desierto de
Benigorai.	Berdoa.
Provincia de	Desierto de
Segelmesse.	Lempra.
Chasaira.	Digir.
Fegbiga.	Algades.

R

De

Desierto de Targa.	R. de los Casangas.
Zagbara.	Casamanza.
Hair.	Jarem.
Desierto de Zuenziga.	R. de los Bijagos.
Ziz.	Catcheo.
Gbir.	Reyno de Tombut.
Desierto de Zanbaga.	Salla.
Tegassa.	Berissa.
Albamara.	Guegneve.
LA NIGRICIA.	Caragoli.
Reyno de	Cassali.
Geneboa.	Reyno de
Patesau.	Agadez.
Sambalamech.	Degbir.
Brack.	Mura.
Foudejabe.	Mayma.
Reyn. de Gualata.	Cutumbo.
Gandia.	Ruyno de
Fulli.	Cano.
Hoden.	Germa.
Hebedesex.	Tassava.
R. de los Jalofes,	Reyno de
d de Senega.	Cassena.
Tubaca.	Tirca.
Solul.	Nebrina.
Desierto de	Reyno de
Gambia.	Gangara.
	MAYASA.



Semegda.	Mourè. Hol.
Reyno de	Tobcorary.
Mandinga.	Fortu.
Tocrur.	Spica.
Cantori.	Comando.
Reyno de	Sabou.
Melli	Mambereby.
Beria.	S. Laurenzo.
R. de los Biafares, ò de	Caranmantin. Hol.
Guinala.	Acanes Grandes.
Biguba.	Acanes Pequeños.
R. de los Soufos, ò de	Dzuma.
Bena.	Accara.
Reyno de	Labada.
Gago.	Caceres.
Dau.	à zem. Port.
Tomby.	Afsima.
Reyno de	Buma.
Guber.	Aldeada.
Malet.	Jamo.
Reyno de	Xabanda.
Zogzeg.	Wetoe.
Cbanara.	Tabo.
Reyno de	Reyno de
Zanfara.	Benin.
Regbebil.	Arobon.
LA GVINEA.	Owere.
R. de Guinea-	Loebo.
S. Jorge de la Mina. Hol.	Curamo.

R. 2

Ody.

Vdy.	Linginope.
Daroera.	Harode.
Foyo.	Gabrama.
Popon.	Legula.
Jackeyn.	Cotla.
Foulaen.	Gaga.
Calabari.	R.de Goyama.
Boni.	Agag.
Bodi.	Marawna.
Pr.de Malagucte.	Quara.
Timaa.	Nova.
Bagga.	Gorava.
Quinamora.	Giava.
Masfati.	Ambiam.
Falyhamaya.	Sesla.
Settera.	Girat.
Reyno de	R.de Bagamedri.
Sierra Leona.	Ambadara.
Bugos.	Therva.
La Ethiopia. Abisinia.	Sova.
Reyno de	Baza.
Dambea.	Ermita.
Chedaflan.	Azuga.
Vangue.	Machada.
Maitagazi.	Reyno de
Ambiancantiva.	Amara.
Cemenia.	Azzel.
Reyno de	Fungi.
Damut.	Barcena.

Beleguanza.	Iugabella.
Agoia.	Olabi.
Costa.	R. de Fatigara.
Dara.	Nundinè.
Gemen.	Dobas.
Zafian.	Reyno de Narea.
Gorga.	Gavi.
Bara.	Zetb.
Orgabra.	Gazabela.
Lofa.	Tirut.
Ogne.	Falacia.
Azuga.	Gafar.
Reyno de	Hiero.
Tigre.	R. de Malemba.
Chaxumo.	Zaire.
Agro.	Meti.
Framona.	Dangar.
Corcora.	Debsan.
Sabain.	R. de Ximenche.
R. de Barnagas.	Amafen.
Barua.	Syro.
Zama.	Reyno de
Emacen.	Xoa.
Reyno de	Isla Meroè.
Angote.	ò Gueguere.
Imbra Christos.	Saraboes.
Betmaxia.	Efere.
Buquana.	NVBIA.
S. Croce.	Nuavia.

Sula.	Reyno de
Falac.	Bungo.
Dancala.	Reyn. de Congo.
Cusa.	Pr. de Pemba.
Zaghaira.	S. Salvador.
Sababa.	Lelunda.
Matban.	Pr. de Bamba.
Samna.	Motolo.
Bugia.	Loanda.
Gorkam.	Pr. de Batta.
Saiout.	Agisymba.
Demba.	Gangou.
Tamalma.	Pr. de Sundo.
Dagra.	Betequa.
Zamocla.	Pr. de Pango.
Fadie.	Cundi.
Zigide.	Angote.
Tagua.	Pr. de Songo.
Gualva.	Malemba.
Parte de laEthio-	Bommo.
pia exterior.	Reyno de
Reyno de	Medra.
Biafara.	Median.
Borca.	Tibcldera.
Reyno de	Guidan.
Gabon.	Reyno de los
Corisco.	Anziques.
Maccira.	Reyno de
	Mujac.
	Rey.

Reyn. de Angola.  
 Eugazze alDongo.  
 Massagan.  
 Mochima.  
 Quicongo.  
 Benguela.  
 Cabbaze.  
 Reyno de  
 Laongo.  
 Kenga.  
 Quilongo.  
 Maremba.  
 Katte.  
 Soliage.  
 Jaques. Pueb.  
 Zaire.  
 Dagar.  
 Vamba.  
 Imperio del Mo-  
 no-motapa.  
 Reyno de  
 Monomotapa.  
 Tete.  
 Zedaya.  
 Sena.  
 Cuzgi.  
 Mogar.  
 Agrasede.  
 Degma.

Lotaya.  
 Hagala.  
 Zimbaoe.  
 Tialso.  
 Calburas.  
 Garma.  
 Quitiqui.  
 Samet.  
 Mosata.  
 Jouros.  
 Reyno de  
 Boro,ò Bera.  
 Batua.  
 Zenebra.  
 Tombaya.  
 Fatuca.  
 Castro Portugal.  
 Giera.  
 Mairagasi.  
 Amara.  
 Iliere.  
 Armeta.  
 Dobdel.  
 Gallila.  
 Carma.  
 Zet.  
 R. de Inhambana  
 Tonge.  
 R. de Inhamior.

Imperio del Mo-  
no Emugi.

Agag.

Gamba.

Astagoa.

Leuma.

Camur.

Beif.

Bagametro.

Zembre.

Reyno de

Malemba.

Debsan.

Meti.

Costas de los Cafres, que  
no tienen Villas.

Reyno de Sofala.

Sofala.

Bucone.

Macarone.

Deger.

Mataca.

Buro.

Zimbaoe.

Inbaqua.

Belugara.

Cortada.

Costas de Zanguebar.

Reyno de

Mungallo.

Angoscia.

Quiloane.

Monia.

Dud.

Reyno de

Mozambique.

Pinda.

Serincapa.

Querimba.

Reyno de

Quiloa.

Camu.

Simis.

Sabia.

Xango.

Reyno de

Monbaze.

Oyyna.

Butuapa.

Reyno de

Melinda.

Gazza.

Oya.

Reyno de

Laman.

Reyno de

Patè.

Reyno.

Sica

<b>Bian.</b>	Costas de Abex.
Reyno de	Reyn. de Daugali
<b>Ampaza.</b>	Degibeldara.
Reyno de	Degibelcora.
<b>Chelicia.</b>	Vella.
Costas de Ajan.	Plazas al Turco.
Reyno de Adea.	Suaquen.
<b>Magadoxo. X</b>	Ercocco.
<b>Barraboa.</b>	Mazua.
<b>Bandel.</b>	Islas de la Africa.
<b>Migiata.</b>	En el mar Bermejo.
<b>Zabet.</b>	Suaquen.
<b>Isla de los Monjes.</b>	Mazua.
<b>Oygabra.</b>	S. Pietro.
<b>Barramaa.</b>	Isla de
<b>Quilmanca.</b>	Zocotor a.
<b>Brava. Repub.</b>	Madagascar.
Reyno de	Vingagora.
<b>Adel.</b>	Cady.
<b>Ara.</b>	Angoada.
<b>Zeyla.</b>	Cacambut.
<b>Barbora.</b>	Mannajara.
<b>Meta.</b>	Manialuso.
<b>Bardura.</b>	Manapatan.
<b>Asuma.</b>	Manatenga.
<b>Bandel dagoa.</b>	Ananbolo.
<b>Comura.</b>	Rama.
<b>Velba.</b>	Manasaf.
	Atabasta.


S. Vicente.	I. do Sal.
Islas de Gomorra	I. de Buena Vista.
Comorra.	I. Brava.
Garidsa.	I. de Mayo.
Loura.	Islas Canarias.
Cenbracas.	Gr. Canaria.
Mayotte.	Canaria. O.
Azia las costas de	Arginogi.
Zanguebar.	Gadley.
Zanzibar.	I. Tenerife.
Monfia.	Laguna.
S. Roque.	Santa Cruz.
Pemba.	Isla de Gomer.
Querimba.	Isla de Palma.
Anisa.	Isla de Hierro.
Iuan da Nova.	Isla de
Baixos de Iudea.	Forteventura.
Azia la Guinea.	Lanegala.
S. Thomas. O.	Isla de
I. del Principe.	Lancellotte.
Fernando Poo.	Porto de Naos.
Annobon.	Porto de Cavalos.
I. del Cabo Verde	I. Graciosa.
Santiago. O.	I. Alegria.
S. Nicolàs.	I. Madera.
S. Lucia.	Funzal. O.
S. Vicente.	Moncerico.
S. Antonio.	Santa Croce.
I. del Fuego.	I. del Puerto Santo.
	Isla.



Isla desierta.  
 Los Salvajes.  
 Islas de los Azores  
 Tercera. O.  
 S. Miguel.  
 S. Maria.  
 S. Georgio.  
 Del Pico.  
 Fayal.  
 Del Cuervo.  
 De Flores.  
 En el Oceano Eth, àzia el  
 Oriente.  
 I. do Almirante.  
 I. Mascareñas,

Os siete Irmanos.  
 Corpo Santo.  
 S. Francisco.  
 Diego Rodrigo.  
 I. Mauricio.  
 I. de Bourbon.  
 Iuan da Nova.  
 Cosmoledo.  
 Azia el Occidēte.  
 I. S. Matheo.  
 I. de Ascension.  
 I. S. Helena.  
 I. S. Helena Nova.  
 I. Tristã da Cunha.





# TABLA DE LA AMERICA.

CON

SVS REYNOS, ESTADOS, Y PROVINCIAS

Reyno del Perú.	S. Cruz de la Sierra. O.
Audiencia de los Reyes.	Potosí.
Lima. Ar. G. C. V. In.	Tominas.
Cusco. O.	Cbucuito.
Guananga. O.	Oropesa.
Guanuco.	Porco.
Trugillo. O.	Audiencia de Quito.
Arquipa. O.	S. Francisco de
Valverde.	Quito. O.
S. Miguel de Paíta	Porto viejo.
Callao.	Guayaquel.
P. d <sup>e</sup> Arica.	Jaen.
Castel-Vireina.	Pr. de los Quixos.
Miraflores.	Baeza.
Audiencia de las Charcas.	Avila.
La Plata. Ar.	Archidona.
La Paz. O.	Sevilla del Oro.
	Peñi

Pr. de Pacamores,	N. Señor de la Fè.
y de Canela.	Pr. de Chaco.
Valladolid.	La Concepcion.
S. Juan de Salinas.	Pr. de Guayra.
Zamora.	Ciudad Real.
Loyola.	Tucman.
Zurnaco.	S. Iago del Estero. O.
Parte del Gobierno de	S. Miguel.
Popayan. O.	Nueva Cordua.
Madrigal.	Chile.
Pasto.	Santiago. O.
Calì.	Valparayso.
Agreda.	Rupel.
Paraguay.	Quillata.
Pr. del Rio de la Plata.	La Serena.
La Assumpcion. O.	Langotoma.
Buenos Ayres. O.	Pr. de Chucuito.
Santa Fè.	S. J. de la Frótera.
Corrientes.	Mendoza.
Pr. de Parana.	Oromante.
S. Ignacio.	Provincia de el
S. Maria delguacu.	Imperiale. O.
Pr. de Vraguay.	La Covcepcion.
S. Salvador.	Valdivia.
S. Xavier.	Angol.
Santa Ana.	Chillan.
Pr. de Paraguay.	Villa Rica.
Villa Rica.	Osono.
Maracaju.	Coquimbo.
	Cal.

<i>Calbuco.</i>	<i>Ocaña.</i>
<i>Chilue. Isla.</i>	<i>Audiencia de</i>
<i>Magallanica.</i>	<i>Panama. O.</i>
<i>S. Felipe. ruin.</i>	<i>Porto Belo.</i>
<i>Nöbre de Iesus. ruí</i>	<i>Nombre de Dios.</i>
<i>Tierra firme.</i>	<i>Nata.</i>
<i>Nueva Granada.</i>	<i>Gobierno del</i>
<i>S. Fè de Bogota. Ar</i>	<i>Rio de la Hacha.</i>
<i>Merida.</i>	<i>La Rencheria.</i>
<i>Fonja.</i>	<i>Gobierno de</i>
<i>S. Christoval.</i>	<i>Venezuela. O.</i>
<i>Trinidad.</i>	<i>Coro.</i>
<i>S. Iuan de Lanos.</i>	<i>Maracaibo.</i>
<i>Pamplona.</i>	<i>Nueva Valencia.</i>
<i>Tocca Malbague.</i>	<i>Nueva Andaluzia.</i>
<i>Parte del Govier-</i>	<i>Comana.</i>
<i>no de Popayan.</i>	<i>Caraco.</i>
<i>S. Fè de Antequera.</i>	<i>Guayana.</i>
<i>S. An: de Anzerma</i>	<i>Manoa.</i>
<i>Amaguera.</i>	<i>Comalaba.</i>
<i>Caramanta.</i>	<i>I. Cayenne. Franc.</i>
<i>Arma.</i>	<i>F. Corrou.</i>
<i>Antiochia.</i>	<i>F. Sinamary.</i>
<i>Gobierno de</i>	<i>Paria.</i>
<i>Cartagena. O.</i>	<i>Macureguary.</i>
<i>S. Sebastian.</i>	<b>BRASIL.</b>
<i>Gobierno de</i>	<i>Capitania de</i>
<i>Santa Martha. O.</i>	<i>Bahia, &amp;c.</i>
<i>Tama'ameque.</i>	<i>S. Salvador. Ar.</i>

Pitange.	Capitania de
Real.	Rio Grande.
Capitania de	Natal.
Ilbeos.	Prandibe.
Camamu.	Capitania de
Capitania de	Siara.
Porto Seguro.	S. Iago.
Santa Cruz.	Cap Cors.
Capitania de	Camucipi.
Espiritu Santo.	Capitania de
Parayba.	Ma. agnan. O.
Capitania de	Junipara.
Rio Janeyro.	Capitania de
S. Sebastian. O.	Para.
Angra de los Reyes.	Commota.
Caza de Piedra.	Mexico, ò Nueva España.
Capitania de	Audiencia de
S. Vicente.	Mexico.
S. Pablo.	Provincia de
Hitauchi.	Mexico. Ar. G. C. In.
Santos.	Chiantla.
Capitania de	Calatayud.
Serigippa.	P. de Mechoacan.
Capitania de	Mechoacan. O.
Fernanbuco.	Colima.
Olinda. O.	S. Felipe.
S. Miguel.	Pr. de Panuco.
Capitania de	Panuco.
Tamaraca.	S. I. de los Valles.
Parayba.	Pr.

Pr. de Tlascala.	S. Juan.
Los Angeles. O.	Pr. de Cinaloa.
Xalappa.	S. Felipe. S. Lago.
La Vera Cruz.	Pr. de Culiacan.
Pr. de Guaxaca.	Culiacan.
Antequera. O.	S. Miguel.
Santiago.	Pr. de Chiametlan.
Espiritu Santo.	S. Sebastian.
Pr. de Tabasco.	Aguacara.
N. S. de la Victoria.	Pr. de Xalisco.
Pr. de Yucatan.	Purificacion.
Merida. O.	Compostela.
Valiadolid.	Audiencia de
S. Fr. de Campeche.	Guatemala.
Audiencia de	Pr. de Guatemala.
Guadalaxara.	S. J. de Guatim. O.
Nueva Galicia.	La Trinidad.
Guadalaxara. O.	S. Salvador.
Zaporaco.	S. Miguel.
Chutiquipaque.	Xerez.
Quaxacatlan.	Pr. de Soconusco.
Pr. de Zacatecas.	Guevetlan.
San Luis.	Pr. de Chapa.
Nombre de Dios.	Ciudad Real. O.
Ellerena.	Chapa.
Pr. de Nueva Vizcaya.	Pr. de Honduras.
Durango. O.	Valladolid. O.
Santa Barbara.	Gracias à Dios.
Endebe.	S. Pedro.

Truxillo.  
 Nuevo Mexico.  
 Santa Fe. O.  
 Sevilleta.  
 Socorro.  
 Rei Coromedo.  
 Zaguato.  
 Acoma.  
 Virginia.  
 Powhatan.  
 Pomejock.  
 Socotan.  
 Pr. de Vera-Paz.  
 Vera-Paz. O.  
 Coban.  
 Pr. de Nicaragua.  
 Leon. O.  
 Granada.  
 Segovia la Nueva.  
 Nicoya.  
 Faen.  
 Realexo.  
 Pr. de Costa Rica.  
 Cartago.  
 Aranjuez.  
 Castro de Austria.  
 Pr. de Veraguas.  
 Concepcion.  
 Santa Fe.

Florida:  
 S. Matheo.  
 Melilot.  
 Coca.  
 Tascaluca.  
 Colima.  
 Nagatexa.  
 S. Agustin.  
 Hirriga.  
 Carolina.

## CANADA.

ò Nueva Francia.  
 Pr. de Saguenay.  
 Quebec K. O.  
 Champlain.  
 Sillery.  
 Baye S. Paul.  
 Santa Ana.  
 Repentigny.  
 Chigoutimy.  
 Tadoussac.  
 Puerto Nueva.  
 Chicbequedec.  
 P. S. Nicolàs.  
 P. Cartier.  
 Pr. de Canada.  
 Mont Réal. I.  
 Los tres Rios.  
 F. Des Abitibi.

S

Gaf.

Gaspe.	Ambois.
S. Juan. I.	Delorbès.
Miscou. I.	F. de Orange.
F. Richelieu.	Nueva Suezia.
F. de Frontenac.	Christina,
F. de Conty.	Andastoke.
S. Francisco.	Gottemborg.
N. S. de los Angeles	Elsimborg.
F. S. Luis.	Islas de America.
S. Alexo.	Tierra Nueva.
P. de Acadia.	Plasencia. Fr.
P. Real.	Islas Antillas.
Touquechet.	Cuba. Esp.
P. Rossignol.	La Habana. P.
La Heve.	P. del Principe.
Paspay.	Santiago. O.
Martingo.	Manzanilla.
Norumbega.	I. Española. Es. F.
Pentegoet.	S. Domingo. Ar.
Chambly. F.	Santiago.
Niagara. F.	Yaquimo.
S. Sauveur.	Jamayca. Ing.
Nueva Inglaterra	Sevilla del Oro.
London.	Oristan.
Boston.	Boriquen. Esp.
N. Plymouth.	Porto Rico. O.
N. Pailes baxos, &	Arrecibo.
nueva York.	I. Lucayas.
Manbate.	Lucayoneque.



Bahama.	Bianco.
Abacoa.	Tortuga.
Ciquatoo.	Vrchilla.
Guanabani.	Rocca.
Cotomiera.	Bon Ayre.
Samana.	Curazau. Hol.
Yumeta.	Oruba.
Majaguana.	Tierras Arcticas.
Islas Caribas.	Islanda.
Santa Cruz. Fr.	Hola. O.
Las Virgines.	Scalbois O.
Anguilla. Fr.	Hancford.
S. Martin. Fr.	Keplawick.
S. Bartolome. Fr.	Groenlanda.
Barbada. Ing.	Bæerenfioerd.
S. Christoph. F. Ingl.	Erichshaven.
Antigon. Ingl.	Brielsebhaven.
Guadalupe. Fr.	Delfschebaven.
MariGalanda. Fr.	Spitzberg.
La Deseada. Fr.	Wybe-Bay.
Dominica.	Wybe-lanzwater.
Martinica. Fr.	Groenhaven.
Santa Luzia. Fr.	Bayvan Horn.
S. Vicente.	Nueva Zembla.
Granada. Fr.	Cruysboeck.
Tabago. Hol.	Swartenboeck.
I. Sotavento.	Tierra de Jesso.
La Trinidad. Esp.	Mazumay.
Margarita. Esp.	Nueva Dinamarca.

Labrador.  
 Tierras Australes.  
 Nueva Holanda.  
 Tierra de la Leona  
 País de Concordia.  
 Tierra de Nuys.  
 País de Diemens.  
 Nueva Zelanda.  
 Tierra Austral del  
 Espiritu Santo.  
 Port. S. Jac. S. Fil.  
 P. de la Vera Cruz  
 Nueva Guinea.

Buen Puerto:  
 Puerto Primero:  
 S. Iago de la Aguada,  
 Islas de Salomon.  
 Santa Isabel.  
 San Forge.  
 San Nicolás.  
 Arracifes.  
 Guadalcanal.  
 Buena Vista.  
 Santiago.  
 S. Christoval, &c.



EN

## INDICE

ALPHABETICO,  
 EN QUE EL PRIMER NUMERO  
 significa la foja, donde se describe aquella  
 Provincia; y el segundo la foja de la tabla,  
 donde està con sus principales Ciudades, y  
 Villas, señaladas segun la advertencia  
 de la foja 14.

<b>A</b>	Alfacia. 70. 193.
	Alentejo. 26. 141.
	Alemania. 62. 184.
	Amasia. 90. 226.
	Amberes. 49. 170.
	America. 123. 260.
	Andalucia. 25. 140.
	Angola. 114. 255.
	Angoche. 116. 256.
	Antillas. 131. 266.
	Aragon. 23. 129.
	Arabia. 92. 228.
	Archipelago. 87. 222.
	Argel. 109. 247.
	Artesia. 43. 172.
<b>A</b>	
<b>A</b>	Alfacia. 92. 227.
<b>A</b>	Abex. 118. 257.
<b>A</b>	Achem. 104. 242.
<b>A</b>	Abyssinia. 112. 252.
<b>A</b>	Achaya. 86. 221.
<b>A</b>	Aderbejan. 93. 230.
<b>A</b>	Africa. 107. 244.
<b>A</b>	Ajan. 117. 257.
<b>A</b>	Algarbes. 26. 141.
<b>A</b>	Alava. 22. 138.
<b>A</b>	Aladulia. 90. 226.
<b>A</b>	Albania. 86. 222.
	S 3.
	Astu-

Asturias. 22. 138.

Asia. 89. 226.

Austria. 65. 185.

Ava. 97. 234.

Azores. 121. 257.

**B****B** Aviera. 65. 185.

Barca. 108. 248.

Bellarabia. 84. 224.

Bengala. 95. 232.

Berberia. 108. 245.

Bizcaya. 22. 138.

Biledulgerid. 110. 248.

Biafares. 111. 251.

Borneo. 104. 242.

Borgoña, Cond. 32. 157.

Borgoña, Duc. 30. 148.

Bohemia. 66. 186.

Bosnia. 87. 223.

Brabante. 48. 170.

Brandeburg. 75. 198.

Brasil. 126. 262.

Bremen. 76. 201.

Bretaña. 31. 144.

Brunswick. 76. 200.

Bulgaria. 87. 223.

**C****C** Astilla. 21. 137.

Cataluña. 23. 139.

Cambray. 31. 159.

Carinthia. 66. 186.

Carniola. 66. 186.

Castubia. 75. 200.

Candia. 86. 222.

Caramania. 90. 226.

Candazar. 93. 230.

Calicut. 96. 234.

Cafreria. 115. 256.

Cavo-Verde. 120. 258.

Canarias. 120. 258.

Canadá. 129. 265.

Champaña. 30. 144.

Cerdeña. 38. 169.

Chile. 125. 261.

Chipre. 90. 228.

China. 99. 235.

Circacia. 92. 227.

Cleves. 74. 196.

Colonia. 23. 195.

Coachim. 96. 234.

Choralan. 93. 230.

Cochinchina. 98. 234.

Corcega. 38. 169.

Conj

Congo. 114. 214.  
 Croacia. 88. 191.  
 Chulistan. 93. 229.  
 Curdistán. 91. 228.  
 Curlandia. 82. 217.

## D

Dalmacia. 87. 164.  
 Dageltan. 93. 231.  
 Delfinado. 30. 154.  
 Dezan. 96. 233.  
 Diarbeck. 91. 227.  
 Dinamarca. 78. 207.

## E

Egypto. 107. 244.  
 Epico. 86. 222.  
 Erivan. 93. 230.  
 Escocia. 60. 179.  
 Escandinavia. 78. 206.  
 Esclavonia. 87. 191.  
 Esquizaros. 77. 203.  
 España. 19. 137.  
 Estados de la Iglesia. 35.  
 159.

Estremadura. 21. 137.  
 Etiopia. 112. 252.  
 Europa. 15. 137.

## F

Farsistan. 93. 229.  
 Fez. 109. 246.  
 Ferden. 74. 201.  
 Ferrara. 33. 160.  
 Filipinas. 103. 240.  
 Flandria. 42. 171.  
 Florida. 129. 265.  
 Francia. 28. 141.  
 Franconia. 64. 184.  
 Frisia. 58. 173.

## G

Galicia. 22. 138.  
 Gange. 96. 233.  
 Genua. 34. 168.  
 Georgia. 92. 227.  
 Guilan. 97. 231.  
 Ginebra. 77. 203.  
 Guanada. 24. 139.  
 Grecia. 85. 222.

A 4

Gol.

Golconda. 96. 233.  
 Greenianda. 134. 267.  
 Groninga. 57. 173.  
 Gueldria. 54. 173.  
 Guipulcoa. 22. 138.  
 Guinea. 111. 251.  
 Guinea Nueva. 135. 268.  
 Guyenna. 29. 150.

## H

**H** Annonia. 44. 171.  
 Hanover. 76. 200.  
 Hafia. 69. 193.  
 Hildesheim. 76. 201.  
 Holanda. 50. 172.  
 Holanda Nueva. 130. 268.  
 Holstein. 75. 200.  
 Hungaria. 67. 191.

## I

**I** Apon. 102. 239.  
 Iamaica. 132. 265.  
 Iesso. 135. 267.  
 Imireta. 92. 227.  
 Imperio. 62. 184.

Inglaterra. 59. 174.  
 Ingl. Nueva. 130. 266.  
 Indias. 94. 231.  
 Irlanda. 60. 181.  
 Isla de Francia. 31. 143.  
 Islanda. 133. 267.  
 Italia. 33. 159.  
 Iuliers. 74. 197.  
 Iudea. 91. 227.  
 Kheirman. 93. 229.  
 Krimea. 84. 225.

## L

**L** Awemburg. 76. 200.  
 R. de Leon. 21.  
 138.  
 Go. de Leon. 30. 146.  
 Lengvadoca. 29. 152.  
 Lieja. 47. 171.  
 Limburg. 47. 171.  
 Lituania. 81. 214.  
 Lorena. 31. 157.  
 Lombardia. 36. 166.  
 Luca. 37. 168.  
 Luxemburg. 46. 171.  
 Lucayas. 132. 266.  
 Lusacia. 74. 198.

## M

**M** Allorca, 27, 140.  
 Mantua, 36, 167.  
 Malta, 38, 170.  
 Malinas, 49, 170.  
 Marca, 74, 196.  
 Magdeburg, 76, 201.  
 Maslovia, 81, 216.  
 Mazedonia, 88, 221.  
 MaKheran, 93, 230.  
 Mazanderan, 93, 231.  
 Maldivas, 105, 243.  
 Marruecos, 110, 245.  
 Madera, 121, 258.  
 Magallanica, 126, 262.  
 MeKelburg, 76, 201.  
 Metelino, 91, 229.  
 Mexico, 127, 263.  
 Minorca, 27, 140.  
 D. de Milan, 36, 165.  
 Mingrelia, 91, 227.  
 Monferrado, 36, 167.  
 Modena, 36, 167.  
 Moravia, 66, 187.

Moguncia, 73, 194.  
 Los Montes, 74, 197.  
 Moscovia, 82, 218.  
 Morea, 86, 222.  
 Moldavia, 84, 224.  
 Mogol, 95, 231.  
 Molucas, 104, 241.  
 Monomotapa, 114, 255.  
 Monoemugi, 115, 256.  
 Mozambique, 116, 256.  
 Murcia, 24, 140.

## N

**N** Avarra, 23, 138.  
 Napoles, 34, 161.  
 Namur, 45, 171.  
 Natolia, 90, 226.  
 Nigricia, 111, 250.  
 Normandia, 31, 142.  
 Norwega, 78, 206.  
 Nubia, 113, 253.

## O

**O** Rleans, 31, 146.  
**O** Oran, 109, 247.

Pai-

## P

- P** Añes baxos. 39.  
 170.  
 Paraguay. 125. 261.  
 Patma. 36. 168.  
 Palatinado Alto. 65.  
 185.  
 Palatinado Baxo. 71.  
 194.  
 Palestina. 91. 227.  
 Papus. 103. 241.  
 Persia. 93. 229.  
 Perú. 124. 260.  
 Phenicia. 91. 227.  
 Picardia. 30. 141.  
 Piamonte. 36. 165.  
 Portugal. 26. 140.  
 Pomerania. 75. 199.  
 Pomereha. 75. 200.  
 Polonia. 80. 212.  
 Podolia. 81. 215.  
 Polaquia. 81. 217.  
 Provença. 30. 155.

## R

- R** Aguzá. 88. 224.  
 Romania. 85. 221.  
 Rusia. 81. 216.  
 Rosellon. 29. 153.

## S

- S** Ablestan. 93. 230.  
 Samogitia. 82. 217.  
 Saboya. 37. 166.  
 Saxonia Alta. 74. 197.  
 Saxonia Baxa. 75. 200.  
 Servia. 87. 223.  
 Sicilia. 38. 168.  
 Scirvan. 93. 230.  
 Silesia. 66. 188.  
 Sifistan. 93. 229.  
 Siam. 97. 234.  
 Sonda. 104. 242.  
 Sofalà. 115. 296.  
 Sotavento. 133. 267.  
 Spitzberg. 134. 267.  
 Styria. 66. 186.

Sua-



Suavia. 68. 191.  
 Suetia. 79. 209.  
 Sundgaw. 71. 193.  
 Suria. 91. 216.  
 Sus. 109. 246.

## T

Tartaria Chica. 84.  
 225.  
 Tartaria Grande. 101.  
 137.  
 Theffalia. 86. 221.  
 Tierras Arcticas. 135.  
 267.  
 Tierras Australes. 135.  
 268.  
 Tierra Firme. 126. 262.  
 Tierra Nueva. 131. 266.  
 Tirol. 66. 185.  
 Toscana. 34. 161.  
 Transilvania. 67. 192.  
 Transilulania. 56. 173.  
 Trento. 66. 165.  
 Treveris. 73. 194.  
 Tripoli. 108. 248.  
 Tucuman. 125. 261.

Tunquin. 98. 235.  
 Turcomania. 97. 227.  
 Tunes. 109. 247.  
 Turingia. 75. 198.  
 Turquia en Europa.  
 226.  
 Turquia Asiatica.  
 226.

## V

Valencia. 24. 139.  
 Valachia. 84. 225.  
 Venecia. 35. 163.  
 Virginia. 128. 265.  
 Vtrecht. 53. 174.

## W

Wesphalia. 73.  
 195.  
 Weteravia. 69. 193.  
 Wolfembuthel. 76. 200.

Za.

Z

Z Ara. 110. 249.  
 Zanguebar. 116.  
 256.  
 Zelanda. 52. 173.

Zell. 75. 105.  
 Zelanda Nueva. 137.  
 268.  
 Zembla Nueva. 135.  
 267.  
 Zeylan. 105. 243.  
 Zeuta. 109. 246.  
 Zutphania. 54. 174.

F I N.

W

W



co  
San. January  
Muñoz

January

VVA.BSCH



VVA.BSCH

BRUNNEN  
CO. PATENT

BRUNNEN  
CO. PATENT

BRUNNEN  
CO. PATENT

co  
Gran. Garcia

co  
Gran. Garcia

co  
Gran. Garcia



William P. ...

...

...


...

...

...

...

...



UVA.BSCH