



Universidad de Valladolid

**Escuela Universitaria
de Ingenierías Agrarias**

Campus de Soria

GRADO EN INGENIERIA AGRICOLA Y MEDIO RURAL

TRABAJO FIN DE GRADO

**TÍTULO: CONCENTRACIÓN PARCELARIA DE LA ZONA DE
SEPÚLVEDA DE LA SIERRA (SORIA)**

~~~~~

**AUTOR:** Francisco Adrián Moreno

**DEPARTAMENTO:** CMEIM/EGI/ICGF/IM/IF

**TUTOR/ES:** Fernando Martínez de Azagra Paredes

**SORIA, SEPTIEMBRE DE 2015**



---

**Universidad de Valladolid**

**Escuela Universitaria  
de Ingenierías Agrarias**

**Campus de Soria**

GRADO EN INGENIERIA AGRICOLA Y MEDIO RURAL

**TRABAJO FIN DE GRADO**

**TÍTULO: CONCENTRACIÓN PARCELARIA DE LA ZONA DE  
SEPÚLVEDA DE LA SIERRA (SORIA)**

~~~~~

AUTOR: Francisco Adrián Moreno

DEPARTAMENTO: CMEIM/EGI/ICGF/IM/IF

TUTOR/ES: Fernando Martínez de Azagra Paredes

**TOMO 1
CONCEPTOS Y ESTUDIO TÉCNICO PREVIO**

SORIA, SEPTIEMBRE DE 2015

ÍNDICE

DOCUMENTO Nº 1: DEFINICIONES Y DESCRIPCION DEL PROCEDIMIENTO

1. Introducción
2. Definición de conceptos básicos
3. Esquema del procedimiento de Concentración Parcelaria
4. Descripción de los documentos que forman parte del proceso de Concentración Parcelaria

DOCUMENTO Nº 2: ESTUDIO TÉCNICO PREVIO DE LA ZONA DE CONCENTRACIÓN PARCELARIA DE SEPULVEDA DE LA SIERRA (ALMARZA) – SORIA-

INTRODUCCIÓN

CAPÍTULO I: Descripción de la zona

CAPÍTULO II: Análisis agronómico

1. Inventario de la situación agraria
2. Principales deficiencias estructurales detectadas
3. Margen bruto agrario anterior a la concentración
4. Análisis genérico de las mejoras generadas por la concentración
5. Situación agraria posterior a la concentración
6. Evolución estimada de la zona sin la concentración parcelaria

CAPÍTULO III: Estudio Ambiental

1. Descripción de la zona
2. Condicionantes específicos
3. Incidencia de la concentración parcelaria
4. Recomendaciones para la integración ambiental

CAPÍTULO IV: Proyecto básico

1. Presupuesto máximo en proyectos de infraestructura rural
2. Esquema básico de la concentración
3. Directrices generales de la concentración

CONCLUSION

ANEJOS

- Anejo nº 1: Modelo de encuesta de aceptación social del Estudio Técnico Previo
- Anejo nº 2: Modelo de solicitud de concentración parcelaria

PLANOS

**DOCUMENTO Nº 3: BASES DEFINITIVAS DE CONCENTRACIÓN
PARCELARIA DE LA ZONA DE CONCENTRACIÓN
PARCELARIA DE SEPULVEDA DE LA SIERRA (ALMARZA)
- SORIA-**

- MEMORIA
- ANEJOS

Anejo nº 1.- Relación de propietarios.

Anejo nº 2.- Aviso de investigación de la propiedad.

Anejo nº 3.- Propuesta de exclusiones.

Anejo nº 4.- Relación de parcelas incluidas en la
periferia.

Anejo nº 5.- Relación de cargas

Anejo nº 6.- Relación de parcelas tipo.

Anejo nº 7.- Clasificación de tierras y coeficientes de
compensación.

Anejo nº 8.-Boletín Individual de la propiedad del
propietario Desconocidos.

Anejo nº 9.-Relación de parcelas según clases y
superficies.

Anejo nº 10.-Bienes de dominio público

Anejo nº 11.-Boletines individuales de la propiedad

Anejo nº 12.-Modelos de documentos

- PLANOS

DOCUMENTO N° 4: ACUERDO DE CONCENTRACIÓN PARCELARIA DE LA ZONA DE CONCENTRACIÓN PARCELARIA DE SEPULVEDA DE LA SIERRA (ALMARZA) – SORIA-

- MEMORIA

- ANEJOS

Anejo n° 1.- Relación de propietarios.

Anejo n° 2.- Aportaciones reales por propietario según clases de bienes y tierras.

Anejo n° 3.- Aportaciones totales de propietarios según cultivadores.

Anejo n° 4.- Valor de las tierras a distribuir.

Anejo n° 5.- Cálculo del coeficiente de reducción y masa común.

Anejo n° 6.- Relación de servidumbres

Anejo n° 7.- Relación de cargas y gravámenes

Anejo n° 8.- Relación de atribuciones por propietario según el carácter de los bienes.

Anejo n° 9.- Cambios de Titularidad

Anejo n° 10.- Resumen por masas de las atribuciones.

Anejo n° 11.- Relación de fincas de reemplazo.

Anejo n° 12.- Fichas de atribuciones

- PLANOS

DOCUMENTO 1

DEFINICIONES Y DESCRIPCION DEL PROCEDIMIENTO

ÍNDICE

DOCUMENTO Nº 1: DEFINICIONES Y DESCRIPCION DEL PROCEDIMIENTO

1. Introducción (pág. 7)
2. Definición de conceptos básicos (pág. 8)
3. Esquema del procedimiento de Concentración Parcelaria (pág. 16)
4. Descripción de los documentos que forman parte del proceso de Concentración Parcelaria (pág. 17)
 - 4-1 Estudio técnico previo (pág. 17)
 - 4-2 Bases Provisionales (pág. 20)
 - 4-3 Bases Definitivas (pág. 30)
 - 4-4 Proyecto de Concentración Parcelaria (pág. 37)
 - 4-5 Acuerdo de Concentración Parcelaria (pág. 46)
 - 4-6 Replanteo y amojonamiento de las fincas de reemplazo (pág. 50)
 - 4-7 Títulos de propiedad de Concentración Parcelaria (pág. 55)

DOCUMENTO Nº 1: DEFINICIONES Y DESCRIPCION DEL PROCEDIMIENTO

1- INTRODUCCION

El procedimiento de Concentración parcelaria está regulado por la Ley 14/1990, de 28 de noviembre, de Concentración Parcelaria de Castilla y León, en ella se describen los procesos por los que deberán pasar los propietarios y sus aportaciones hasta llegar al resultado final que son los lotes de reemplazo.

Los documentos que integran el proceso, una vez declarado de utilidad pública son de dos tipos:

- 1- Documentos de trabajo: se trata de las Bases Provisionales y el Proyecto de Concentración. Las Bases provisionales publican los datos provisionales tanto alfanuméricos como gráficos de que se disponen para iniciar el proceso, no necesitan ser aprobados por la Dirección General de Desarrollo Rural y sobre ellos los propietarios pueden realizar alegaciones si tienen alguna disconformidad.

- 2- Documentos firmes: son las Bases Definitivas y el Acuerdo de Concentración, en ellos se publican de forma definitiva y una vez resueltas las alegaciones presentadas por los propietarios los datos tanto alfanuméricos como gráficos que van a servir de plataforma para el diseño de los nuevos lotes de reemplazo, necesitan la aprobación de la Dirección General de Desarrollo Rural y cualquier disconformidad sobre los mismos se resuelve mediante recurso de alzada.

Con carácter previo a estos documentos se redacta el Estudio Técnico Previo de la zona donde se plantean las bases sobre las que

se registrará el desarrollo del proceso.

En el presente Trabajo se desarrollan además del estudio técnico previo, los documentos que necesitan la aprobación de la Dirección General de Desarrollo Rural (Bases Definitivas y Acuerdo) ya que son los que dan firmeza a los documentos de trabajo (Bases provisionales y Proyecto), y así evitamos la duplicidad de documentación.

2- DEFINICIÓN DE CONCEPTOS BÁSICOS

Para comprender el proceso de Concentración Parcelaria y su complejidad es necesario abordar una serie de definiciones que describen los diferentes procesos y conceptos que se desarrollaran en las distintas fases.

Concentración Parcelaria: es el proceso de reorganización de la propiedad rústica que tiene como finalidad primordial constituir explotaciones de estructura y dimensiones adecuadas, mejorar las infraestructuras de la zona y regularizar la situación jurídica, de forma que permitan un mejor aprovechamiento agrícola, ganadero o forestal, aplicable en zonas donde la atomización de la propiedad rústica reviste caracteres de acusada gravedad o bien se vayan a realizar diversas actuaciones como la creación o modernización de regadíos, etc. Dicho proceso se integra dentro del conjunto de actuaciones de ordenación del territorio, que en nuestro ámbito están atribuidas a la Comunidad Autónoma de Castilla y León de acuerdo a la vigente Ley 14/1990 de 28 de noviembre de Concentración Parcelaria de Castilla y León.

Junta de Trabajo: órgano colegiado, cuya función es colaborar con la Administración en la redacción de los Informes Técnico previos, en los trabajos de investigación de la propiedad,

clasificación de tierras y cuantos otros le sean requeridos al efecto. Está compuesta por seis agricultores electos de la zona y un representante del Ayuntamiento. La Junta de Trabajo queda disuelta una vez sean Firmes las Bases.

Estudio Técnico Previo: Documento que se realiza una vez realiza la solicitud en virtud de los art. 16 y 17 de la Ley 14/1990 de concentración parcelaria, en el que se analizan las características agronómicas, económicas y sociales de la zona a concentrar y se definen las actuaciones a desarrollar, así como la necesidad de sometimiento a la Evaluación de Impacto Ambiental, en los casos exigibles por la legislación existente. Si las conclusiones lo justifican se promoverá la Concentración Parcelaria.

Evaluación de Impacto Ambiental: Procedimiento por el que se somete a la concentración parcelaria, por razón de localización en área sensible o porque así lo determine la autoridad ambiental, para analizar las afecciones de ésta sobre el medio ambiente, y que finaliza con la Declaración de Impacto Ambiental, que establece los aspectos a tener en cuenta durante todo el proceso concentrador.

Acuerdo de utilidad pública y urgente ejecución de la Concentración Parcelaria: Norma por la que la junta de Castilla y León determina la necesidad de llevar a cabo la concentración parcelaria en una zona, con delimitación del perímetro de la misma y en su caso la necesidad de Declaración de Impacto Ambiental.

Propietario: Persona física o jurídica que acredite su derecho de propiedad sobre las parcelas rústicas integradas dentro del perímetro de la zona de concentración parcelaria. No necesariamente tiene que tener la condición de agricultor.

Cultivador: Persona física o jurídica que explota los terrenos sujetos a concentración, siendo propietario, arrendatario, o simple poseedor de los mismo.

Perímetro: Superficie sujeta a concentración parcelaria y delimitada por el Acuerdo de Utilidad Pública y urgente ejecución de la Concentración Parcelaria, por el que se declara de utilidad pública y urgente ejecución la concentración parcelaria de una zona. Puede extenderse más allá de los límites administrativos de un término municipal.

Parcela: Porción delimitada de terreno rústico, sujeto a concentración parcelaria. Denominación utilizada durante las Bases Provisionales y las Bases Definitivas.

Parcela excluida: Aquellas que por diferentes motivos no están sujetas al procedimiento de concentración aun estando dentro del perímetro de concentración de la zona.

Investigación: Fase inicial de los trabajos de concentración, tras el Acuerdo de Utilidad Pública y urgente ejecución de la Concentración Parcelaria, consistente en determinar individualmente, la propiedad de las parcelas afectadas dentro del perímetro de la zona e incluidas en el proceso.

Clasificación: Fase que puede ser paralela a la Investigación de la Propiedad, en la que se determinan las distintas clases de tierra existentes en la zona a concentrar y se asigna un valor a cada clase, que llamamos coeficiente de compensación, necesario para establecer la compensación entre ellas.

Bases Provisionales: conjunto de actuaciones técnicas y jurídicas que, en base a los trabajos de campo y gabinete realizados en la

zona de concentración, en la que se determina provisionalmente, las parcelas afectadas por el proceso de concentración, sus titulares, los derechos, cargas que recaen sobre ellas y su valor relativo calculado en base a la superficie y clasificación agronómica.

Comisión Local: órgano colegiado presidido por el Delegado Territorial de la Junta de Castilla y León. Será Vicepresidente el Jefe de Servicio Territorial de Agricultura y Ganadería. Formarán parte de ella, como vocales, el Registrador de la Propiedad, el Notario de la zona, el Jefe de Servicio Territorial de Medio Ambiente, dos ingenieros del Servicio Territorial de Agricultura y Ganadería con actuación en la zona; los Alcaldes y Presidentes de la Entidades Locales correspondientes; tres representantes de los agricultores de la zona y uno más en representación de la Junta de Trabajo; y un representante de las organizaciones agrarias legalmente constituidas con implantación en la zona, elegido por ellas. Si existiesen en la zona Comunidades de regentes u otras Corporaciones de Derecho Público, con fines agrarios, los presidentes formarán parte como vocales en la Comisión Local. Como secretario actuará un funcionario del Servicio Territorial de Agricultura y Ganadería con el título de licenciado en derecho. Su función es proponer a la Dirección General la aprobación de las Bases. Firmes las Bases de Concentración quedará disuelta.

Boletín Individual de la Propiedad: Documento que se entrega a cada propietario, una vez aprobadas las Bases Provisionales o Definitivas en el que figuran los datos personales del propietario, las parcelas aportadas, superficie y clasificación.

Alegación: disconformidad verbal o escrita presentada por los interesados de la zona de concentración contra alguno de los

contenidos de las Bases Provisionales y del Proyecto de Concentración.

Bases Definitivas: conjunto de actuaciones técnicas y jurídicas que, mediante la resolución de las alegaciones contra las Bases Provisionales, de los recursos interpuestos a dichas bases y la corrección de errores, aplicando la normativa requerida en cada caso, determina de forma definitiva las parcelas concentradas, sus titulares, su valor agronómico, y las cargas y derechos que recaen sobre ellas.

Recurso: disconformidad escrita presentada por los titulares de derechos en la zona de concentración parcelaria contra las Bases Definitivas o el Acuerdo de concentración. El recurso agota la vía administrativa, pudiendo seguir la reclamación por vía judicial, el cual no interrumpe el proceso de concentración parcelaria.

Proyecto de Concentración: conjunto de actuaciones técnicas y jurídicas donde se reflejan las nuevas fincas de reemplazo, que permitan un mejor aprovechamiento agrícola, ganadero o forestal. Esta reorganización provisional de la propiedad rústica de la zona de concentración, se realiza conforme a las aportaciones de cada propietario reflejadas en las Bases Definitivas.

Ficha de atribuciones: Documento que se entrega a cada propietario, una vez aprobado el Proyecto o Acuerdo de Concentración Parcelaria, en el que figuran los datos personales del propietario y los lotes de reemplazo adjudicados con su superficie y clasificación.

Ocupación: Franja de terreno que será ocupada por los nuevos caminos y desagües.

Traza: Línea que define el eje del itinerario que seguirán los nuevos caminos y desagües.

Descuento: Porcentaje variable para cada zona que se detrae a todos los propietarios de su aportación como consecuencia de la ocupación de la nueva red de infraestructuras, masa común y restauración del medio natural.

Masa Común: fincas sobrantes que resultan del valor descontado a cada propietario utilizadas para la resolución de alegaciones al Proyecto y Recursos al Acuerdo.

Hoja de Petición de lote de reemplazo: documento no vinculante donde el propietario manifiesta, el número de fincas de reemplazo que desea y su situación

Acuerdo de Concentración: conjunto de actuaciones técnicas y jurídicas donde se determina la nueva ordenación de la propiedad rústica en fincas de reemplazo, mediante la resolución de las alegaciones al Proyecto de Concentración.

Finca de reemplazo: extensión de terreno que se adjudica al propietario en compensación de todas o parte de sus parcelas aportadas. Las fincas de reemplazo que se atribuyen a un propietario deben tener, de forma global, un valor agronómico superior al valor reducido aportado por dicho propietario al proceso de concentración.

Toma de posesión: Acto administrativo que determina la fecha del inicio de la posesión efectiva de las fincas de reemplazo por parte de sus nuevos propietarios. Si el Acuerdo es firme, la toma de posesión es definitiva. No obstante, con anterioridad a la firmeza del Acuerdo, y una vez finalizada su publicación, se

puede dar la posesión provisional de las nuevas fincas de reemplazo, siempre que el número de recurrentes al Acuerdo no supere el 5% del número total de propietarios y las aportaciones de los mismos no represente más del 5% de la superficie total de la zona.

Replanteo: actuaciones encaminadas a determinar físicamente sobre el terreno los límites de las fincas de reemplazo, conforme a los planos de Acuerdo.

Amojonamiento: actuación posterior al replanteo consistente en la colocación de los mojones, en el lugar determinado en el replanteo, que permite delimitar cada una de las fincas de reemplazo.

Mojón: pieza tronco-piramidal de hormigón que sirve de vértice de separación entre dos o más fincas de reemplazo.

Acta de Reorganización de la Propiedad: documento donde se relacionan y describen las fincas resultantes de la concentración con las circunstancias necesarias para la inscripción de las mismas en el Registro de la Propiedad.

Título de propiedad: copia parcial del Acta de Reorganización de la Propiedad protocolizada por el notario e inscrita en el Registro de la Propiedad, en el que se describe cada una de las fincas.

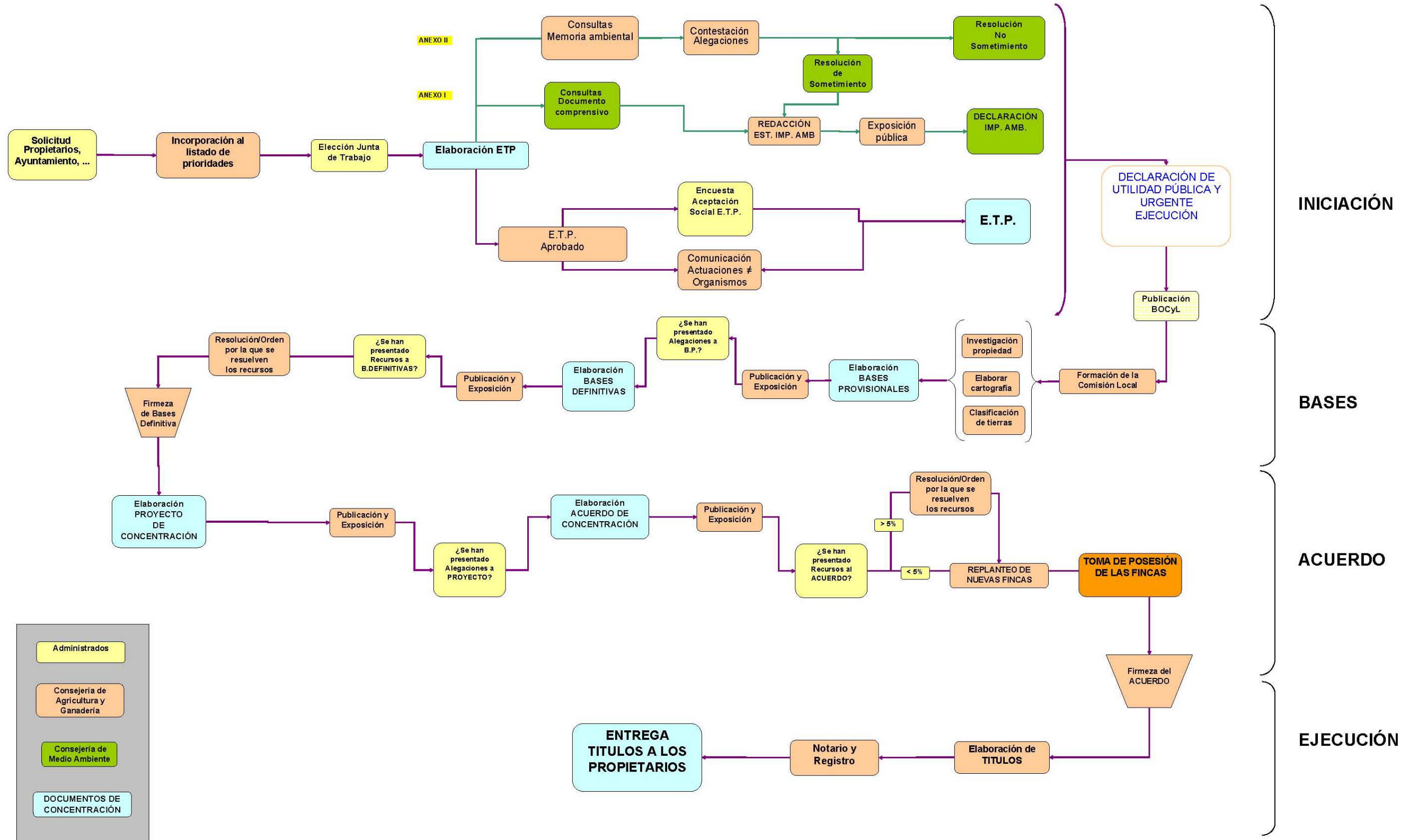
Aplicaciones informáticas: Al tratarse de un trabajo no muy extendido, no existe un gran número de aplicaciones informáticas específicas para desarrollar el trabajo de Concentración Parcelaria, aunque es posible usar una aplicación Gis o un programa de dibujo Cad para facilitar el trabajo.

En este caso concreto se utiliza un paquete informático formado por un módulo alfanumérico para controlar tanto los propietarios como los valores de superficie y puntos, y un módulo gráfico para facilitar el cálculo de las atribuciones a cada propietario.

3- ESQUEMA DEL PROCEDIMIENTO DE CONCENTRACIÓN PARCELARIA

En el siguiente cuadro se refleja de manera esquemática el proceso de Concentración Parcelaria en sus diferentes fases.

PROCEDIMIENTO DE LA CONCENTRACIÓN PARCELARIA EN EL MARCO DE LA LEY 14/1990, DE CONCENTRACIÓN PARCELARIA DE CASTILLA Y LEÓN



4- DOCUMENTOS QUE FORMAN PARTE DEL PROCESO DE CONCENTRACIÓN PARCELARIA

4-1 ESTUDIO TECNICO PREVIO

El Estudio Técnico Previo, es un documento, elaborado con el apoyo de la Junta de Trabajo, cuyos contenidos mínimos figuran en el art. 18 de la Ley de Concentración Parcelaria de Castilla y León. Éste deberá dar respuesta a las distintas cuestiones, que de forma general, se plantean durante el proceso de concentración, como son la aceptación social, problemas ambientales, afecciones urbanísticas, subperímetros o sectores de especial consideración y alcance de las infraestructuras.

Si las conclusiones de Estudio Técnico Previo así lo justifican, el órgano competente promoverá la publicación de la norma en la que se acuerde la realización de la concentración parcelaria de la zona. El Estudio deberá servir como base a los pronunciamientos sociales y ambientales, cuyos resultados se incluirán como anejos.

Para la elaboración del Estudio Técnico Previo se realizarán las reuniones que se consideren necesarias con la Junta de Trabajo.

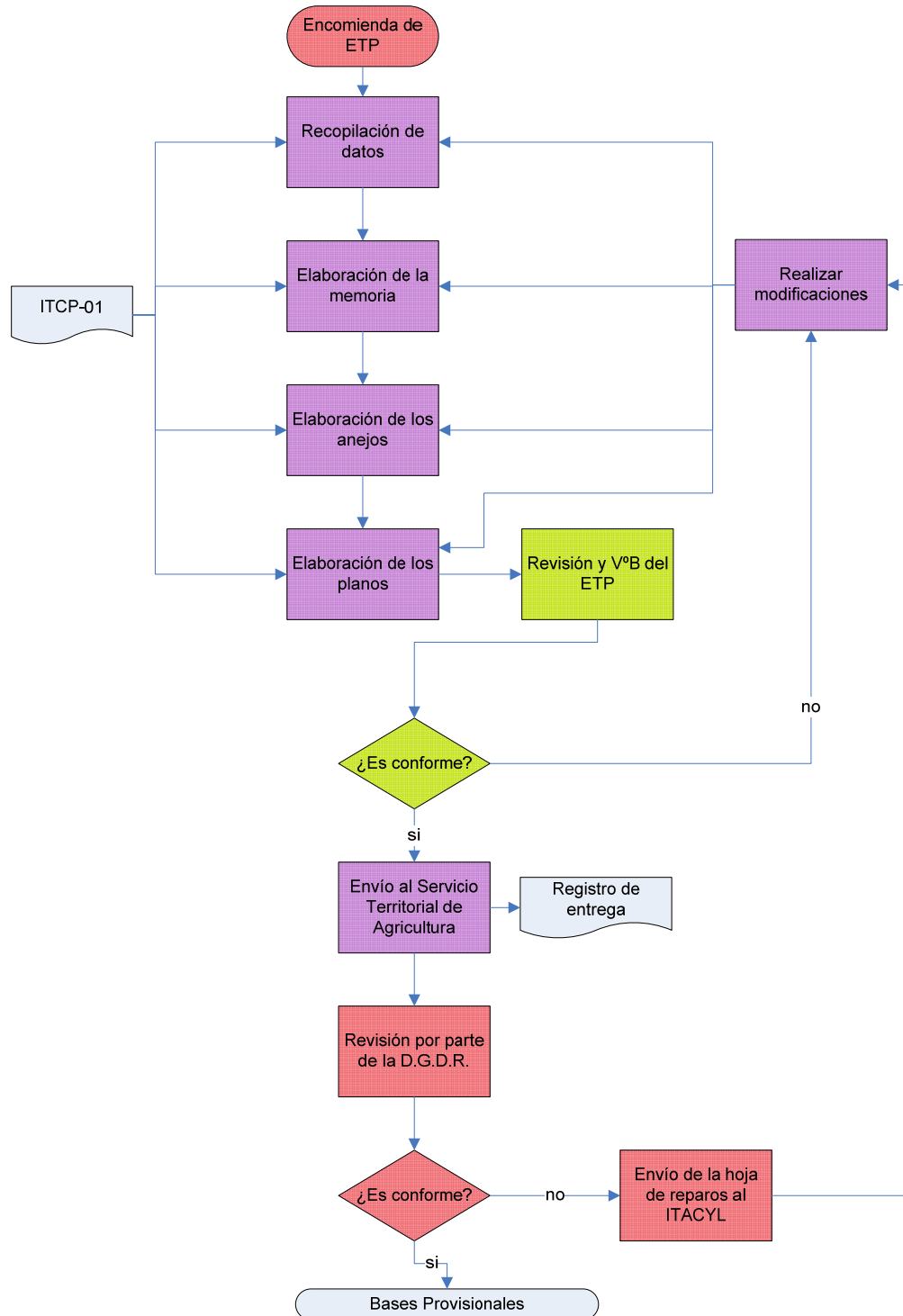
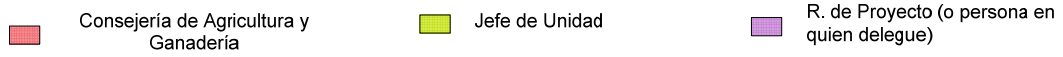
Documentación de partida.

La documentación de partida necesaria para realizar el Estudio Técnico Previo podrá ser la siguiente:

- Datos alfanuméricos facilitados por la Dirección General de Catastro.
- Datos alfanuméricos facilitados por el Instituto Nacional de Estadística.
- Datos alfanuméricos facilitados por el Servicio de Estadística de la Consejería de Agricultura y Ganadería de la Junta de Castilla y León.
- Datos alfanuméricos facilitados por el mapa de cultivos del MAPA.

- Los planos catastrales.
- Datos de Medio Ambiente de la zona.
- Ortofotos de la zona.

En función de las características de cada proyecto será necesario recabar todos los datos descritos anteriormente o sólo algunos



4-2 BASES PROVISIONALES

En las Bases ha de quedar reflejada la situación de la propiedad existente hasta la aprobación de dichas bases, tanto en el aspecto agronómico como en el jurídico.

Los trabajos e investigaciones necesarias para fijar las Bases de la concentración se llevan a cabo sin sujeción a un orden determinado, pudiendo ser simultaneados, de ahí que los trabajos de investigación de la propiedad puedan realizarse antes, durante o después de la clasificación de tierras.

Los resultados de estos trabajos constituyen las Bases Provisionales, que son sometidas a exposición pública durante treinta días hábiles a contar después del último día de inserción del aviso de encuesta de las Bases en el tablón del Ayuntamiento y en el de la Entidad Local correspondiente, para que los afectados puedan realizar las alegaciones. Estas pueden realizarse de forma verbal, tomando nota el técnico de lo expresado por el alegante, o escrita. Se procurará dentro de lo posible que sean escritas.

Documentación de partida

La posible documentación de partida para comenzar la fase de bases provisionales podrá ser la siguiente:

- El Estudio Técnico Previo o Estudio de Viabilidad.
- Declaración de Impacto ambiental si procede.
- Base de datos alfanumérica del catastro.
- Los planos parcelarios y/o planos catastrales.
- Ortofotos.
- Otro tipo de información disponible como expropiaciones, planes infraestructuras, planeamientos urbanísticos, etc.

Se realizará una comprobación en gabinete de toda la documentación anterior y en especial de los planos parcelarios con la ortofoto y los planos catastrales para verificar si el fondo parcelario es suficiente o debe ser corregido con el catastral.

Se realizará también una visita previa de campo para hacer un reconocimiento general del terreno y tener una visión global de la zona objeto de trabajo. Aunque el reconocimiento exhaustivo de la zona se realiza posteriormente con los trabajos de investigación y clasificación.

Delimitación del perímetro a concentrar

El Acuerdo de Utilidad Pública y Urgente Ejecución de la concentración parcelaria de la zona determina el perímetro a concentrar, normalmente se refiere de forma genérica, a una o varias unidades administrativas, siendo necesario precisar exactamente la delimitación del perímetro a concentrar, y si es susceptible de dividir en varios subperímetros.

En la delimitación del perímetro podemos considerar las siguientes fases:

1- Delimitación de subperímetros.

En zonas donde existen áreas de regadío y secano, o hay enclaves significativos con un régimen de cultivo o uso diferente, como zonas de huertos, áreas próximas a cascos urbanos, etc., puede hacerse necesaria la creación de dos o más subperímetros, cuyo tratamiento sea independiente a la hora realizar los trabajos de concentración, aunque en ocasiones pueden ser intercambiables de acuerdo a los coeficientes de compensación que se apliquen.

2- Deslinde de los bienes de dominio público y comunal

Los bienes de dominio público y comunal, en cumplimiento de lo establecido en el Art. nº 28 de la Ley 14/1990, de Concentración Parcelaria, deben ser exceptuados de las operaciones de Concentración Parcelaria, salvo que soliciten su inclusión los Organismos o Entidades competentes.

Al iniciarse el proceso de Concentración de una zona, se requerirá a las entidades y organismos afectados, que bajo su responsabilidad, delimiten las superficies, que por tener el indicado carácter de público, deban ser excluidas de concentración.

3- Determinación de las parcelas excluidas e incluidas en la Concentración

En el Acuerdo de Utilidad Pública de la concentración se advierte que el perímetro a concentrar puede modificarse por las inclusiones, rectificaciones y exclusiones que se acuerden. Dicho perímetro quedará definido cuando se determinen las parcelas excluidas e incluidas de la periferia, es decir, aquellas parcelas que se encuentran en la divisoria perteneciendo una parte a cada municipio. Se analizan cuáles de estas parcelas pueden ser incluidas en la concentración para lograr formas más regulares en las futuras fincas, porque sus propietarios son de la zona a concentrar o por cualquier circunstancia que lo aconseje, y cuáles pueden excluirse por no cumplir esas condiciones o porque se incluyeron en la Concentración Parcelaria del otro Municipio.

Además, podrán ser excluidos de la concentración aquellas parcelas o sectores que por diversas razones no se beneficien de la misma. Siendo frecuente excluir las tierras próximas al casco urbano como eras, huertos familiares, etc.; también es normal la exclusión de parcelas donde se han llevado a cabo mejoras u obras incorporadas a la tierra que hace difícil encontrar una parcela equivalente, también se excluyen en algunos casos

las parcelas de gran extensión en coto redondo.

Esta información se documentará en los planos de Bases Provisionales de la zona, la constatación de su revisión se realizará mediante la firma de dichos planos por parte del técnico responsable del proyecto.

Investigación de la propiedad

1- Trámite previo: asamblea informativa.

Antes de dar comienzo a los trabajos de Investigación de la propiedad de una zona se convocará a todos los interesados a una ASAMBLEA INFORMATIVA, en la que se explicará el contenido de la Investigación y la forma en que va a llevarse a cabo.

En esta reunión, se dejará a disposición de los interesados los impresos u Hojas de Investigación de la Propiedad.

Se les informará de las fechas en que está previsto el comienzo de los trabajos y se les facilitará un calendario, indicándoles, el lugar, los días y horas en que se recogerán las declaraciones. Todo ello, con independencia de los Avisos Oficiales que se remitirán a Ayuntamientos, Entidades Locales y que sean publicados en el B.O.P.

Se informará a los asistentes, de la obligación de presentar la Hoja de Investigación, debidamente cumplimentada y firmada por ellos mismos, así como de acompañar fotocopias del DNI del declarante y demás miembros del condominio en su caso y de sus cónyuges, además de la documentación que justifique la propiedad declarada. Se les advertirá que si no declaran todas las parcelas de su propiedad y reflejadas en plano, pasarán a la relación de Desconocidos, resultando obligados por el Decreto o Acuerdo de concentración declara la utilidad pública y la urgente ejecución de la concentración parcelaria de la zona.

2- Comienzo de los trabajos de investigación.

Para que comiencen los trabajos de investigación es necesario el siguiente material:

- Modelos HOJA DE INVESTIGACION;
- Modelo de datos personales de condominios.
- Modelo de renuncia de parcelas (duplicidad)
- Listado de propietarios por orden de declaración: Se hará constar el nº de orden de presentación de Hojas de Investigación (nº de investigación), apellidos y nombre del propietario y opcionalmente teléfono de contacto.
- Listado de polígonos y parcelas sujetos a concentración: Se llevará impreso un libro en el que se detallarán los polígonos y parcelas objeto de concentración, en el que se hará constar el nº de orden del propietario declarante.

Casos especiales: Personas Jurídicas, Entidades Públicas o Entidades sin ánimo de lucro.

- Ayuntamientos y Entidades Locales: Se rellenará la Hoja de Investigación, como si se tratase de un propietario más, en el caso de bienes de naturaleza PATRIMONIAL, es decir, aquéllos de los que pueden disponer, y figuren con tal carácter en el Inventario de Bienes del Ayuntamiento o Entidad Local. Se unirá copia del C.I.F de la entidad.

Los bienes comunales, están en principio EXCLUIDOS de concentración, salvo que se tramite el correspondiente EXPEDIENTE de comunales y deberán figurar en las Bases de forma independiente de los bienes patrimoniales.

- Bienes de la Iglesia: se hará constar en la Hoja de Investigación a nombre del Obispado, acompañando copia del CIF, así como el certificado expedido por el Secretario del Obispado en el que conste la titularidad de los bienes.

Para que los bienes puedan figurar a nombre de una Parroquia determinada o de una Cofradía, debe estar legalmente constituida, debiendo solicitarles el documento de constitución y su C.I.F.

- Otros: en el caso de Fundaciones, Asociaciones benéficas, Entidades sin ánimo de lucro o cooperativas, debe constar, si es posible, su constitución y legalidad que acreditarán con el Certificado de su inscripción que a tal efecto expide la Junta de Castilla y León. Comprobada su existencia se recogerán sus declaraciones como a cualquier otro propietario, debiendo tener documentada necesariamente su propiedad.

Cuando se trate de bienes propiedad de la Junta de Castilla y León, se hará constar expresamente la Consejería a la que pertenecen, así como su CIF.

Los bienes propiedad del Estado, constaran a nombre del Ministerio correspondiente, por ej, Ministerio de Hacienda- Patrimonio del Estado; o Ministerio de Fomento- Carreteras del Estado

Clasificación de tierra

Las parcelas aportadas a la concentración se agrupan por clases según su productividad y cultivo, asignándose a cada clase un valor relativo al efecto de llevar a cabo compensaciones cuando resulten necesarias.

Para realizar esta clasificación de tierras es necesaria la ayuda de la Junta de Trabajo, elegida previamente entre los agricultores y ganaderos de la zona conocedores del terreno, cuya función es colaborar con el técnico en todo este proceso, el cual puede dividirse en las siguientes fases:

1- Determinación de las clases de tierras y parcelas tipo.

En el proceso de clasificación es necesario determinar previamente el número de clases a establecer en la zona, en función de la modalidad de cultivo si es seco, regadío, pradera, etc., y en función del tipo de cultivo

pues en ocasiones, cuando se incluyen plantaciones regulares, es necesario clasificar, por un lado, el suelo y por otro el vuelo o los pies sueltos, asignándose a cada clase un valor relativo al efecto de llevar a cabo compensaciones cuando resulten necesarias.

Se eligen una o varias parcelas tipo de cada una de las clases que se prevea que van a existir, que han de ser uniformes y han de servir de base a efectos comparativos para llevar a cabo la clasificación de toda la zona.

2- Clasificación de la tierra.

Para evitar en lo posible la falta de unidad de criterio en la realización de la clasificación, los trabajos se realizarán de la forma siguiente:

Se clasifica sobre el terreno las parcelas tipo elegidas, normalmente éstas suelen estar aisladas y diseminadas por toda la zona, con esta operación se intenta que la junta de Trabajo y el técnico tengan una base a la hora de comenzar el trabajo. De esta manera se tiene un entramado de parcelas en el que se apoya la clasificación de la totalidad de las mismas.

Teniendo como base las parcelas tipo se clasifica toda la zona de concentración, salvo las parcelas que se prevean excluir. Para ello se recorre todo el terreno comparando éste con de las parcelas tipo seleccionadas. De esta manera se determinan los recintos de clase que corresponden a cada parcela. Estos recintos y su clasificación se van anotando en la copia de los planos parcelarios con ortofotografías aéreas donde queda registrada esta información. En estos planos también se corregirán los errores que se detecten, tanto en el parcelario como en otros detalles (construcciones, pozos, etc.), con respecto a la realidad. En el anejo, "clasificación de tierras y coeficientes de compensación" quedan reflejadas las clases de tierra utilizadas en este proceso.

3- Determinación de los coeficientes de compensación

Para poder llevar a cabo las compensaciones entre las distintas clases de tierras en el momento de las adjudicaciones de las nuevas fincas, se determina el valor relativo al metro cuadrado de cada clase, quedando así establecidos unos coeficientes de compensación por cada clase de tierra. La fijación del valor de dichos coeficientes de compensación se suele realizar una vez finalizada la clasificación, momento en que se dispone de un mayor conocimiento de estos valores comparativos. Esta información queda reflejada en el anejo "clasificación de tierras y coeficientes de compensación".

Digitalización de la clasificación y corrección del parcelario

Los planos de campo resultantes de la investigación y la clasificación se escanean sirviendo de base para la digitalización, sobre los planos originales, de la clasificación y de las correcciones y modificaciones que se han efectuado durante la investigación de la propiedad. Esta digitalización se realizará conforme al "Pliego de Prescripciones Técnicas". Los planos digitalizados se cotejarán con los originales, verificando que todas las líneas de clase, líneas de parcelas y etiquetas son correctas, dando como resultado los planos, coloreados según las clases de terreno, de las Bases Provisionales. La revisión de los planos la realizará el técnico responsable del proyecto, y quedará reflejada mediante su firma en todos los planos de Bases Provisionales.

Grabado de la información alfanumérica

1- Grabado de propietarios

Partiendo de los impresos rellenos (modelo de Hoja de Investigación; modelo de datos personales de condominios) por los propietarios durante el período de investigación de la propiedad, se dan de

alta a los propietarios por el número de investigación, grabando sus datos personales. Los usufructos y otras cargas se harán constar en la coletilla.

Una vez introducidos todos los propietarios, se ordenan alfabéticamente, asignándose un número correlativo a cada propietario. Así cada propietario tiene un número de orden alfabético, denominado número de propietario el cual no cambia durante todo el proceso de concentración, y un número de investigación.

2- Generación de las parcelas.

Partiendo de los planos de Bases Provisionales, se genera el listado de las parcelas, en el que figura el polígono, el número de la parcela, número de subparcela, si la hubiese, superficie por clases y superficie total.

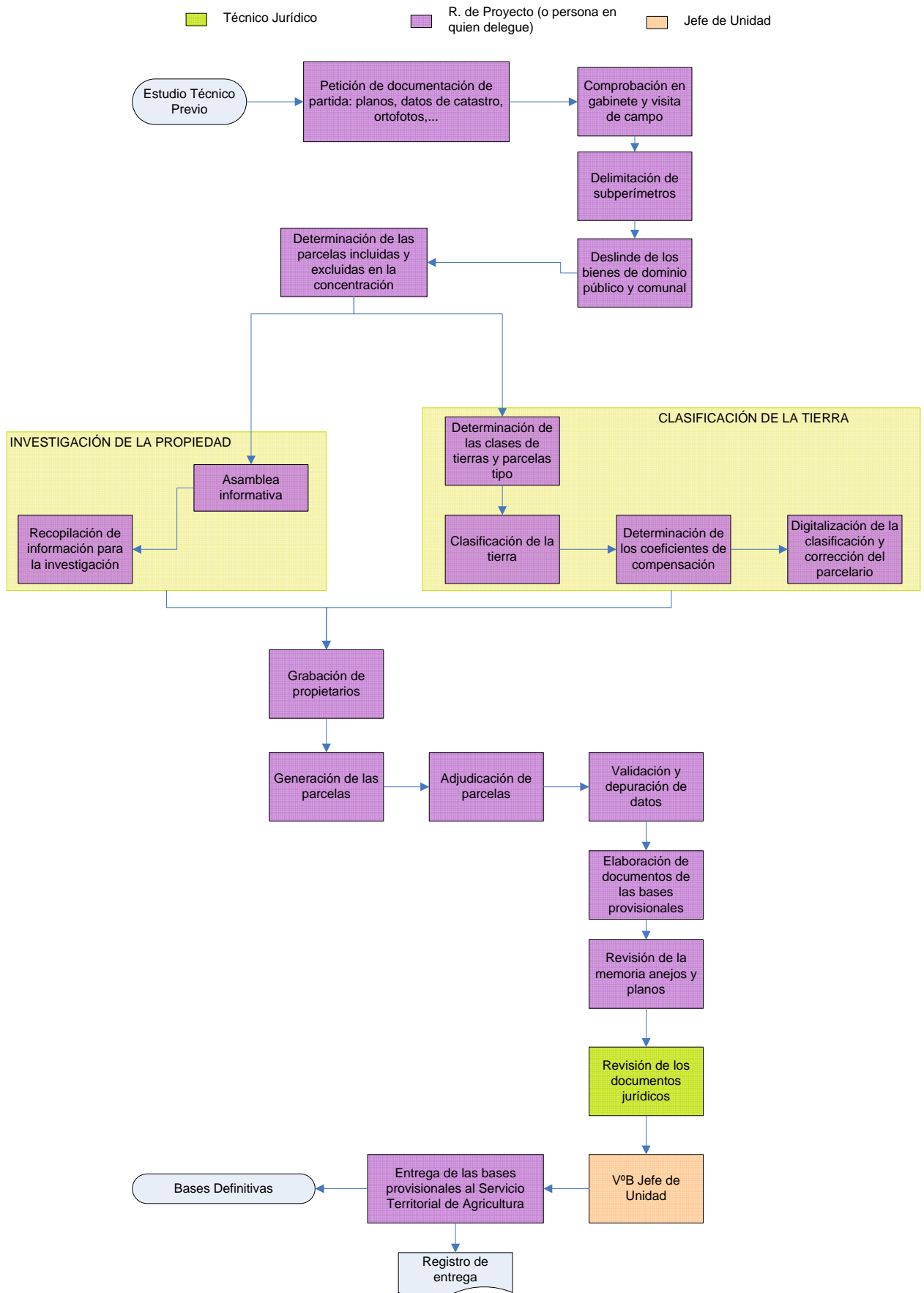
3- Adjudicación de parcelas.

Generadas las parcelas se va asignando cada una a su propietario, tomando como base el listado de polígonos y parcelas surgidas en la investigación de la propiedad, también se grabarán otros tipos de datos relativos al sistema de explotación (cultivo directo, arrendamiento, etc.), naturaleza familiar de los bienes (gananciales y privativos) y tipo de cargas (usufructos, etc.).

4- Validación y depuración de datos.

Antes de editar los listados de la zona es necesario un control y validación de datos, dándonos una serie de listados de coherencias tales como que la suma de las superficies por clases de una parcela coincida con la superficie total, que todas las parcelas estén adjudicadas, etc.

El técnico responsable del proyecto revisará los listados de coherencias, esta revisión quedará constatada con su firma en la memoria de las Bases Provisionales.



4-3 BASES DEFINITIVAS

Durante la elaboración de las Bases Definitivas se deben resolver todas aquellas alegaciones interpuestas por los interesados, errores y discrepancias detectadas en la documentación de Bases Provisionales, además de las que surjan durante la fase. La documentación resultante de dichos trabajos, aprobada por el órgano competente, ha de reflejar de forma definitiva la situación de la propiedad existente en el momento de su redacción, tanto en el aspecto agronómico como en el jurídico.

Esta fase se completa con la exposición pública de la documentación y con el informe donde se propone la resolución de los recursos presentados. Una vez resueltos por el órgano competente todos los recursos presentados por los interesados, las Bases Definitivas se declaran firmes en vía administrativa.

Documentación de partida

La posible documentación de partida necesaria para realizar las Bases Definitivas será la siguiente:

- Documentos de las Bases Provisionales.
- Documentación aportada por los titulares de derechos en la zona durante el período de alegaciones de Bases Provisionales.
- Planos de campo de investigación y clasificación.
- Planos catastrales.
- Fotografías aéreas (ortofotos).

Toda esta información es útil para la posterior resolución y realización de los informes de alegaciones y recursos que se presenten durante el proceso de Bases Definitivas.

El técnico responsable del proyecto revisará la documentación de partida, esta revisión quedará constatada con su firma en la memoria y planos de las Bases Definitivas.

Recogida de alegaciones

La encuesta de las Bases Provisionales se abrirá mediante un aviso inserto durante tres días en tablón de anuncios de los Ayuntamientos o Entidades Locales afectadas, haciendo público que en un plazo de treinta días, prorrogable durante dos periodos iguales, a contar desde el último día de inserción del aviso, estarán expuestos en el Ayuntamiento los documentos correspondientes a dichas Bases para conocimiento y formulación de las alegaciones u observaciones por los propietarios afectados.

Las alegaciones pueden realizarse de forma verbal, tomando nota el técnico de lo expresado por el alegante, o escrita, procurando dentro de lo posible que sean escritas.

Los principales tipos de alegaciones que se presentan son:

- Reclamaciones a Propiedad: en este apartado se incluyen las reclamaciones siguientes:
 - Los cambios de titularidad, por herencia o compraventa, permutas, donaciones, etc, que se producen en las parcelas de la zona.
 - Las reclamaciones de parcelas adjudicadas a otro propietario.
 - Las reclamaciones de parcelas asignadas a desconocidos.
- Reclamaciones a clasificación: el alegante manifiesta su disconformidad con la clasificación otorgada a las parcelas reclamadas, indicando la categoría de terreno que él cree que debe tener su finca en comparación con las parcelas tipo fijadas en la zona.

- Reclamaciones a superficie: disconformidad con la superficie atribuida. En conveniente incluir en la alegación un croquis acotado con las dimensiones de la parcela en campo.
- Solicitud de inclusión de parcelas: reclamación por la cual los propietarios de derechos en la zona solicitan que parcelas que han quedado excluidas sean incluidas en el proceso de concentración.
- Solicitud de exclusión de parcelas: reclamación por la cual los propietarios de derechos en la zona solicitan que parcelas que se han incluido en el proceso de concentración queden fuera de éste.
- Errores: este apartado recoge todos los errores materiales de caligrafía y de otra índole detectada en alguno de los documentos.

En todos los casos hay que conseguir toda la documentación posible con el fin de justificar los cambios realizados y aclarar posibles reclamaciones que se puedan realizar en fases posteriores.

Resolución de las alegaciones

1- Estudio y Resolución de las Alegaciones

Recogidas todas las reclamaciones se ordenan y numeran correlativamente por el número de propietario.

Una vez ordenadas las alegaciones se procede a su estudio y resolución utilizando la sistemática siguiente:

- Las reclamaciones a propiedad:

Parcelas solicitadas por un propietario asignadas a otro propietario en las Base Provisionales, en este caso es necesario que el propietario solicitante aporte la documentación que acredite su propiedad,

seguidamente se contrastará esta documentación con la aportada con por el propietario asignado en Bases Provisionales. La reclamación se puede solucionar rápidamente con una hoja de renuncia firmada por el propietario asignado en las Bases Provisionales. Si el problema persiste, el equipo de concentración estudiará el problema, comparando las documentaciones presentadas y solicitando si fuese necesario encuentros entre los peticionarios de una misma parcela con el fin de aclarar la propiedad.

En la reclamación de parcelas de desconocidos, como para el cambio de titularidad, se solicita al demandante la documentación acreditativa de la propiedad correspondiente.

- Las reclamaciones a clasificación:

Se estudian en campo con los miembros de la Junta de Trabajo que realizó la clasificación de tierras.

- Las reclamaciones de superficie :

Se estudian en campo citando, siempre que sea posible, al propietario reclamante y a los propietarios linderos, con el fin de aclarar la ubicación exacta de la parcela reclamada para medirla correctamente.

- Las solicitudes de inclusión y exclusión de parcelas:

Se resuelven por el equipo de concentración, con la colaboración, si se estima necesaria, de la Junta de Trabajo.

2- Informe resumen de las alegaciones presentadas

Se realiza un informe de forma esquemática en el cual se relacionan todas las reclamaciones presentadas, utilizando el siguiente esquema de trabajo o similar:

2-1 Relación de alegaciones presentadas. Listado de alegaciones ordenado por número de propietario en el cual aparezcan el número de propietario, nombre y apellidos, nº de orden de la alegación y tipo de

alegación.

2-2 Resumen de alegaciones a propiedad. En este documento aparece el número de alegación, la identificación de la parcela reclamada, el propietario que tenía adjudicada la parcela en Bases Provisionales y la solución adoptada en las Bases Definitivas.

2-3 Resumen de alegaciones referentes a superficie y clasificación. En el documento queda identificado el propietario reclamante, la parcela reclamada, superficie o clasificación atribuida en Bases Provisionales y la solución adoptada y reflejada en las Bases Definitivas.

2-4 Relación de alegaciones a inclusión y exclusión. En el documento queda identificado el propietario reclamante, la parcela reclamada, que desea incluir o excluir, en Bases Provisionales y la solución adoptada quedando reflejada en las Bases Definitivas.

2-5 Otras modificaciones. Contiene todos aquellos cambios de menor entidad, modificaciones de datos de propietarios, errores materiales detectados, etc.

Esta información queda reflejada en el anejo “Resumen de alegaciones a Bases Provisionales” y su revisión quedará constatada con la firma del técnico agrónomo y jurídico en el citado anejo.

Corrección de los planos parcelarios

Las correcciones y modificaciones que se han ido efectuando durante el estudio y resolución de las alegaciones se reflejan en los planos parcelarios de Bases Provisionales, obteniéndose finalmente los planos de Bases Definitivas.

La revisión de los planos la realizará el técnico responsable del proyecto, quedando reflejado mediante su firma en todos los planos de

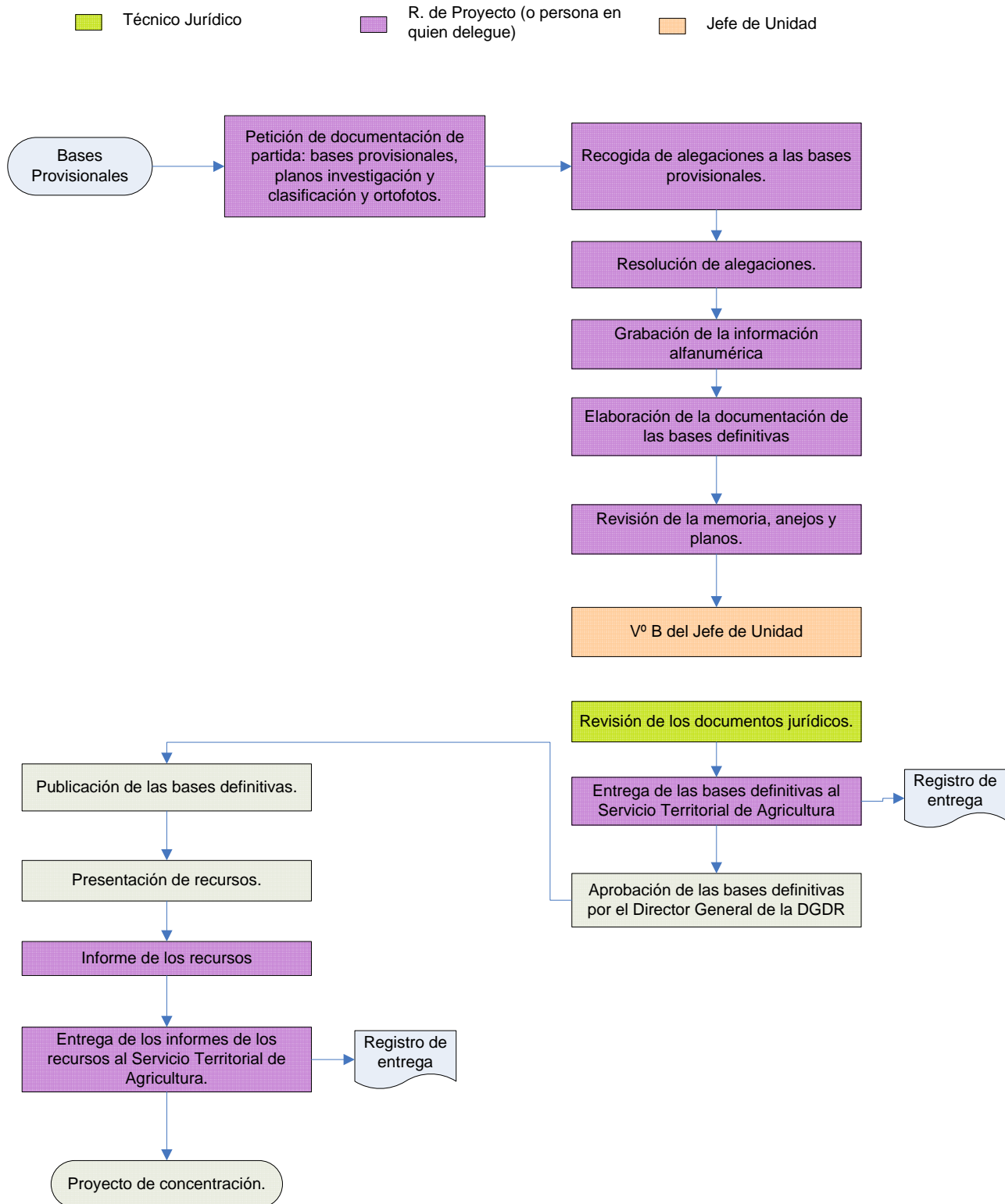
Bases Definitivas.

Grabado de la información alfanumérica

Partiendo de los datos de las Bases Provisionales, en la aplicación informática se procede a introducir todas aquellas modificaciones que han surgido durante el periodo de encuesta, de modo similar al utilizado en la elaboración de Bases Provisionales

A los nuevos propietarios que aparezcan se les asignarán los números de propietarios correlativos a partir del último número de propietario de las Bases Provisionales, con el fin de no modificar el número ya adjudicado a cada propietario y que es definitivo durante todo el proceso.

El técnico responsable del proyecto revisará los listados de coherencias, esta revisión quedará constatada con su firma en la memoria de las Bases Definitivas.



4-4 PROYECTO DE CONCENTRACION PARCELARIA

Partiendo de la información contenida en las Bases Definitivas firmes, así como la de la ficha de información complementaria en la que se reflejan las peticiones de lote realizadas por los propietarios, se procede a realizar los trabajos del Proyecto de Concentración Parcelaria consistentes en el diseño y adjudicación de las nuevas fincas de reemplazo entre los distintos propietarios en función del valor de las parcelas aportadas en las Bases Definitivas por cada uno de ellos.

El Proyecto de Concentración constará, como mínimo, de un plano que refleje la nueva distribución de la propiedad, de una relación de propietarios en la que, con referencia al plano, se indiquen las fincas que en un principio se asignan a cada uno, y de otra relación de servidumbres prediales que en su caso hayan de establecerse según las exigencias de la nueva ordenación de la propiedad; igualmente se delimita, en su caso, la zona a transformar en regadío.

La fase de proyecto es una de las más importantes y que mayor dificultad ofrece desde el punto de vista de la ingeniería.

La toma de decisiones sobre el diseño del plano parcelario y la nueva ubicación de los propietarios es una de las tareas más comprometidas y que mayor grado de crítica soporta, por tanto es necesario que se desarrolle un método de trabajo que justifique la ubicación de cada propietario.

Cada concentrador puede desarrollar un método diferente, basado en su experiencia y en las características concretas de la zona a concentrar.

En este caso concreto se analiza de forma pormenorizada la aportación de cada propietario, utilizando una base de datos, de manera que se aíslan los siguientes datos:

- Polígono de máxima aportación.

- Clase de mayor superficie aportada.
- Parcela de mayor superficie
- parcelas de características especiales.
- Cultivadores y ubicación de los mismos.
- Familiares participantes en la concentración
- Lugar de residencia.
- Preferencias de la hoja de petición.

A partir del análisis de estos datos y de las incompatibilidades que el resultado del análisis con el resultado del análisis de otros propietarios, se decide tanto la situación de los nuevos lotes de reemplazo como la adjudicación de los mismos.

Documentación de partida

Para la realización del Proyecto se parte fundamentalmente de la siguiente documentación:

- Bases Definitivas. De donde se obtiene la siguiente información:
 - Las aportaciones de los participantes en la concentración.
 - Los planos de masas del Proyecto, elaborados a partir de los planos de Bases Definitivas tras la incorporación de la nueva red de caminos.
 - Los planos de Bases Definitivas para identificar las parcelas solicitadas y aportadas por cada propietario.
- La hoja de petición o ficha de información complementaria: es un impreso, que puede entregarse con las Bases Provisionales o con las Bases Definitivas según convenga, el cual deben rellenar los interesados en la concentración antes de comenzar

la adjudicación de las fincas, cuyo objeto es mostrar las preferencias donde cada propietario quiere que se le adjudiquen sus nuevas fincas de reemplazo. Reseñar que la información aportada en él, no es vinculante para el técnico a la hora de adjudicarle sus nuevas fincas.

- Ortofotos.
- Otro tipo de información disponible como expropiaciones, planes infraestructuras, etc.

El técnico responsable del proyecto revisará la documentación de partida, esta revisión quedará constatada con su firma en la memoria y planos del Proyecto de Concentración.

Estudio de las nuevas trazas de caminos y desagües

En este apartado se describe el proceso de estudio de trazas, describiendo a continuación las actividades que en él se desarrollan:

1- Recopilación de información que en principio será la siguiente:

- Planos Parcelarios de Bases Definitivas.
- Anchura de ocupación de los caminos y desagües.
- Tipo de nomenclatura a utilizar en la designación de los mismos.
- Ortofotos.
- Otro tipo de información disponible como expropiaciones, planos infraestructuras, condicionantes del del ETP si lo hubiese etc.

2- Definición provisional de trazas en gabinete:

Se definirán y dibujarán las trazas sobre los Planos Parcelarios de Bases Definitivas; para esta definición se tendrá en cuenta los siguientes aspectos:

- La estructura de la propiedad de las distintas masas y su posible concentración (Esto es la primera aproximación para la densidad de Caminos).
- Topografía del terreno, evitando en lo posible accesos a fincas con fuertes pendientes.
- Dar acceso en zonas excluidas de Concentración Parcelaria.
- Evitar en lo posible curvas y sinuosidades en caminos y desagües.
- Dar acceso a camino, ya sean principales o secundarios, a todas las fincas de reemplazo.
- Evitar en lo posible grandes pendientes.
- Procurar que la pendiente de los desagües sean la mínima posible para evitar arrastres.
- Tener en cuenta en el diseño la ocupación de los diferentes caminos y desagües.
- Se deberán definir las trazas, teniendo en cuenta que la agresión al medio ambiente deberá minimizarse lo máximo posible, tratando en lo posible conservar las trazas de los caminos existentes.
- La Declaración de Impacto Ambiental, si la hubiese, en la que se establecen los aspectos que afectan al medio ambiente.

Una vez dibujadas las trazas, se las podrá denominar o con la nomenclatura clásica de árbol, en la que los caminos y desagües principales tendrán un solo número o letra y los secundarios que parten de dicho camino, con el dígito o letra del principal seguido por orden de un número par o impar según entronquen a la derecha o izquierda del mismo,

o con una nomenclatura correlativa de los caminos, en la que figurará un número o una letra para designar cada vial. Una vez realizado este trabajo todos los caminos y desagües tendrán una denominación única con la que podremos referirnos a ellos en adelante.

3- Comprobación de las trazas en campo.

Con los planos confeccionados en gabinete se realizarán las visitas de campo, con el fin de comprobar la viabilidad de la traza diseñada y comprobar que se han tenido en cuenta todos los puntos establecidos en el apartado anterior. En dichas visitas se verifican los errores cometidos y se rectificarán los planos con las modificaciones que sean necesarias.

4- Definición definitiva de trazas.

En esta fase se incluyen todas las modificaciones surgidas en las visitas de campo, procediendo si es necesario a la modificación de la nomenclatura. De esta forma obtenemos los nuevos ejes de caminos y desagües que utilizaremos más adelante para la confección de los planos de masas.

Las trazas de los nuevos caminos se definen sobre una copia de los planos de Bases Definitivas ploteados expresamente para este trabajo, y sobre la cual quedan registrados todos los cambios. La revisión de las trazas las realizará el técnico responsable del proyecto, y quedará reflejada mediante su firma en todos los planos del Proyecto de Concentración.

Elaboración de los planos de masas.

Los planos de masas se elaboran con la aplicación SIG diseñada para concentración parcelaria y para su elaboración es necesaria la traza de los ejes y ocupaciones de los caminos y desagües.

Los planos de masas son obtenidos a partir de los planos parcelarios de las Bases Definitivas, reflejando la nueva reestructuración de la zona una vez incluido el trazado de los nuevos caminos, desagües y colectores o acequias de riego, en caso de existir regadío. En estos planos quedan reflejadas las masas de tierra, cuya delimitación viene dada por los caminos, líneas férreas, arroyos, así como cuantos accidentes topográficos hayan de ser tenidos en cuenta para la delimitación de las fincas de reemplazo del Proyecto. Es normal que la poligonación de Proyecto no coincida con la de Bases Definitivas debido a la nueva división por los nuevos caminos y arroyos.

De este modo queda preparada la zona para el inicio del estudio y emplazamiento de las nuevas fincas. La revisión de los planos de masas las realizará el técnico responsable del proyecto, y quedará reflejada mediante su firma en todos los planos del Proyecto de Concentración.

Cálculo del coeficiente de reducción

La ley de concentración parcelaria permite dos tipos de deducciones en las aportaciones de los propietarios participantes a la hora de adjudicar las fincas de reemplazo:

Una debida al propio ajuste de las adjudicaciones que no puede exceder del 3% del valor total de las parcelas.

La segunda debida a las ocupaciones de las obras necesarias para realizar el proceso, que se aplica en la misma proporción a todos los propietarios.

La suma de ambas deducciones nunca excede de la sexta parte del valor total de las parcelas aportadas.

En resumen cada propietario tiene un valor total aportado y un valor reducido, obtenido al aplicar el coeficiente de reducción sobre el valor

aportado. Las adjudicaciones que cada propietario recibe en el proyecto deben estar obligatoriamente comprendidas entre el valor aportado y el valor reducido. Si algún propietario se ajusta por encima del valor aportado debe justificarse en la memoria del Proyecto.

El técnico responsable del proyecto revisará el coeficiente de reducción, esta revisión quedará constatada con su firma en la memoria del Proyecto de Concentración.

Estudio y adjudicación de las nuevas fincas de reemplazo

En el Proyecto de Concentración se refleja la nueva ordenación de la propiedad, y para ello se procurará seguir los siguientes criterios generales:

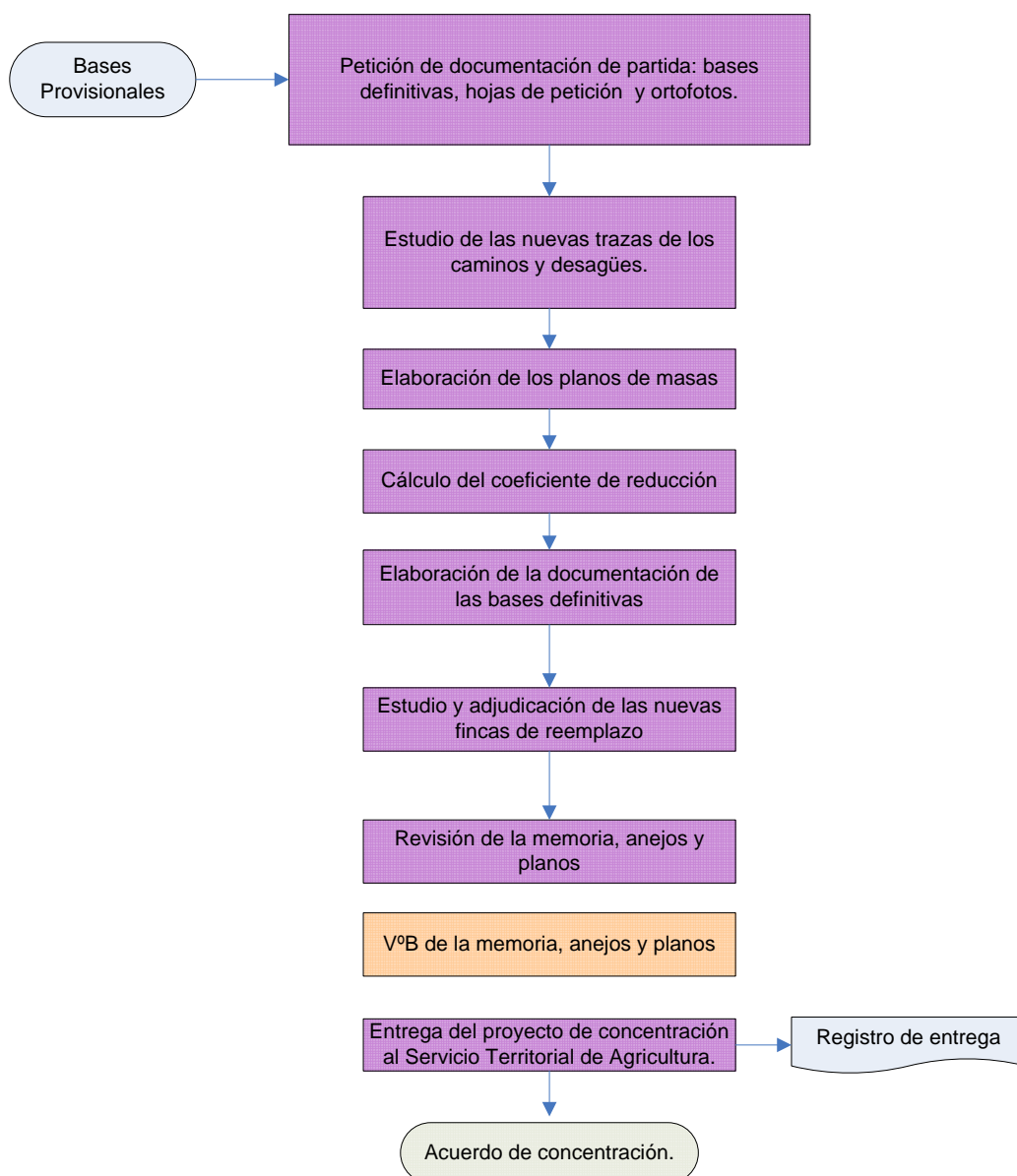
- Conocimiento previo detallado de la zona con las clases de tierra que han sido fijadas en las Bases Definitivas.
- Estudio de la hoja de petición de lote, pues sirve para informar sobre el conocimiento de la zona, en relación con la calidad de los distintos parajes y la preferencia que por uno u otro tienen los propietarios, manifestada al solicitar la adjudicación de fincas.
- Adjudicar a cada propietario, en coto redondo o en el menor número posible de fincas de reemplazo, una superficie cuyo valor, según las bases de la concentración, sea igual al que en las mismas hubiera sido asignado a las parcelas que anteriormente poseía, descontando únicamente las deducciones legales aplicadas a la zona.
- Adjudicar contiguas las fincas integradas en una misma explotación, aunque pertenezcan a distintos propietarios.
- Emplazar las nuevas fincas de forma que pueda ser atendida del mejor modo la explotación desde el lugar en que radique la casa de labor, o la vivienda del interesado, o su finca más importante.

- Dar a las nuevas fincas acceso directo a las vías de comunicación, para lo que se modifican o crean los caminos precisos.
- Estudiar la existencia de sectores de características diferentes entre los que deben evitarse las compensaciones de tierras. Este es el caso de sectores susceptibles de transformación en regadío, sectores de características determinadas que permitan unos cultivos que no pueden darse en el resto, sectores accidentados de difícil mecanización, sectores con difícil acceso y a gran distancia del núcleo urbano, etc.
- Se procurará que la forma de las fincas sea rectangular o, al menos, que los dos linderos de mayor longitud sean paralelos, evitando las adjudicaciones de fincas muy alargadas o de formas irregulares: triangulares, con entrantes, etc., salvo casos en que estas formas vengan impuestas por la naturaleza del terreno, por la necesidad de preservar las características medioambientales de la zona, o por el tipo de aprovechamiento a que se dedique la finca.
- En el caso de modernizaciones de regadíos se procurarán formas cuadrangulares para la posible utilización de pivot y otros sistemas de riego.
- En su caso, adecuar la nueva estructura de la propiedad y de las explotaciones a los requerimientos que técnicamente sean precisos para racionalizar las obras e instalaciones de riego. Asimismo, se procura fijar, en cada caso, la superficie mínima a dominar por cada toma de agua conectada a la instalación primaria.

Siguiendo las directrices generales expuestas en este apartado y, en su caso, otros criterios que pudieran ser de aplicación particular en la zona, se procede, por medio de la aplicación SIG, a la generación y adjudicación de las nuevas fincas de reemplazo, reflejándolas en los planos del Proyecto de Concentración y en las Fichas de Atribuciones.

El técnico responsable del proyecto revisará que a todos los propietarios de la zona se les adjudica un valor igual o superior al reducido aportado, esta revisión quedará constatada con su firma en la memoria del Proyecto de Concentración.

■ R. de Proyecto (o persona en quien delegue) ■ Jefe de Unidad



4-5 ACUERDO DE CONCENTRACION PARCELARIA

Los trabajos del Acuerdo de Concentración Parcelaria, consisten en la modificación del Proyecto de Concentración Parcelaria, como consecuencia de la resolución de las alegaciones que hayan sido formuladas durante el periodo de encuesta, dando como resultado las fincas de reemplazo que han de quedar afectadas por los gravámenes y situaciones jurídicas que recaigan sobre las parcelas de procedencia.

Igualmente en el Acuerdo se incluyen todas aquellas modificaciones surgidas con posterioridad al Proyecto y ajenas a la propia concentración pero con incidencia sobre ella (nuevos trazados de vías de comunicación - autopistas, carreteras,...-, expedientes de expropiación forzosa, etc.), tras el oportuno expediente de modificación de las Bases Definitivas.

Documentación de partida

La documentación de partida para realizar el Acuerdo podrá ser la siguiente:

- Las Base Definitivas.
- Documentos del Proyecto de Concentración
- Hoja de petición de cada propietario.
- Ortofotos de la zona.

Toda esta información es útil para la posterior resolución y realización de los informes de alegaciones y recursos que se presenten durante el proceso de Acuerdo.

El técnico responsable del proyecto revisará la documentación de partida, esta revisión quedará constatada con su firma en la memoria y planos del Acuerdo de Concentración.

Recogida de alegaciones

La encuesta del Proyecto de concentración se abrirá mediante un aviso inserto durante tres días en tablón de anuncios de los Ayuntamientos o Entidades Locales afectadas, haciendo público que en un plazo de treinta días, prorrogable durante dos periodos iguales, a contar desde el último día de inserción del aviso, estarán expuestos en el Ayuntamiento los documentos correspondientes a dicho Proyecto para conocimiento y formulación de las alegaciones u observaciones por los propietarios afectados.

Las alegaciones pueden realizarse de forma verbal, de las cuales el técnico responsable del proyecto tomará nota de ellas, o escritas, procurando dentro de lo posible que sean escritas.

Resolución de las alegaciones

Recogidas las alegaciones, el técnico responsable del proyecto procede a su estudio individualizado. Según los casos y en función del tipo de alegaciones recogidas se modificará el Proyecto, en unos casos cambiando la ubicación de los nuevos lotes.

Durante esta fase todos los cambios de titularidad solicitados por los interesados serán estudiados por el responsable jurídico.

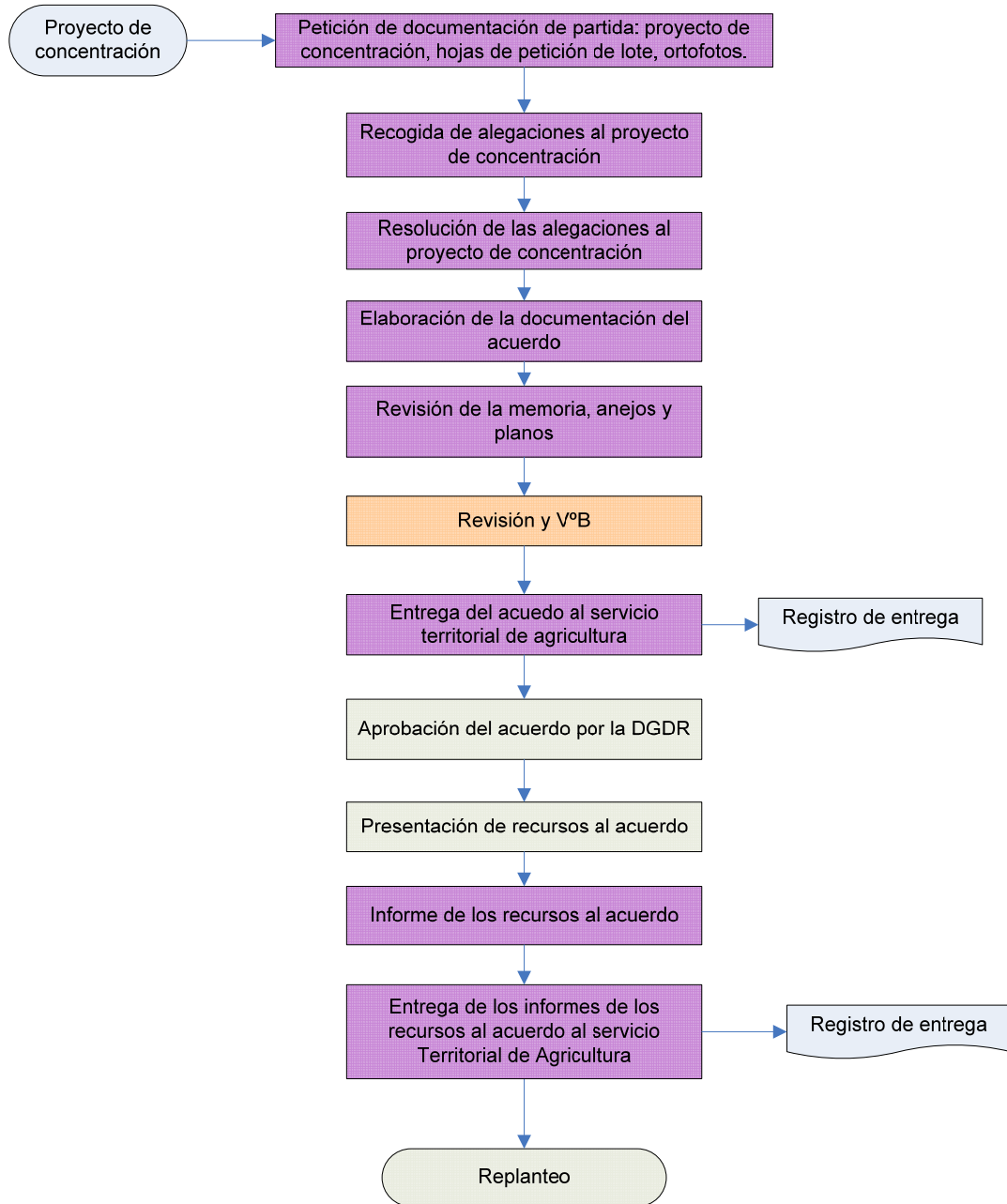
Estudiadas las alegaciones al Proyecto y los cambios de titularidad, se procederá a modificar, en la aplicación SIG, las atribuciones de aquellos propietarios que hayan sido estimadas sus reclamaciones, intentando no cambiar otros lotes de reemplazo de propietarios no recurrentes.

Informe de alegaciones

El técnico responsable del proyecto realizará un Informe de forma esquemática, que se incluirá en los Anejos de la Memoria, en el cual se relacionarán todas las reclamaciones presentadas, ordenadas por el número de propietario, incluyendo nombre y apellido, tipo de alegación y la propuesta y justificación de la solución adoptada en cada caso.

Esta información queda reflejada en el anejo “informe de alegaciones”, y su revisión quedará constatada con su firma en la memoria del Acuerdo.

■ R. de Proyecto (o persona en quien delegue) ■ Jefe de Unidad



4-6 REPLANTEO Y AMOJONAMIENTO DE LAS FINCAS DE REEMPLAZO

El replanteo y amojonamiento de las fincas de reemplazo se enmarca dentro del proceso general de concentración parcelaria, en general como fase posterior al Acuerdo y previa a la toma de posesión de las fincas, aunque puede haber actividades de dicha fase que sean posteriores a la toma de posesión.

Para dar comienzo a estos trabajos, deben cumplirse que el Acuerdo sea firme o que el número de recursos no exceda del cinco por ciento del número total de propietarios y las aportaciones de los recurrentes no representen más del cinco por ciento de la superficie total de la zona.

El replanteo y amojonamiento de las fincas de reemplazo consistirán en la colocación en el terreno de los mojones necesarios para la correcta delimitación de las fincas de reemplazo, resultantes del Acuerdo de Concentración Parcelaria de la zona.

Documentación de partida

La documentación de partida necesaria para realizar el Replanteo será la siguiente:

Documentos del Acuerdo de Concentración.

Planos de Bases Definitivas

Fotografías aéreas (ortofotografías).

Esta documentación la revisará el técnico responsable del proyecto, su validez vendrá refrendada con la firma de los planos de replanteo.

Planos de replanteo

Los planos de replanteo se obtienen a partir de los planos del Acuerdo, donde están reflejadas las fincas de reemplazo que se deben amojonar, superpuestos sobre el fondo parcelario de los planos de Bases Definitivas y la ortofoto de la zona, con el fin de tener referencias reales a la hora de colocar los mojones.

La revisión de los planos de replanteo la realizará el técnico responsable del proyecto, y quedará reflejada mediante su firma en todos los planos de replanteo.

Replanteo

El replanteo de cada uno de los puntos donde se colocarán los mojones se llevará a cabo por medio de técnica GPS con la precisión centimétrica que requieren estos trabajos.

Una vez que tenemos preparados los planos de replanteo, en la aplicación informática, se realizan los siguientes trabajos:

Numeración y señalización los vértices en los que se colocará los mojones.

Generación de un listado en el que figure el número de vértice y sus coordenadas UTM.

El archivo con los puntos a replantear se importa al GPS, seguidamente se localizarán y señalarán en el terreno, apoyándonos en las Bases de Replanteo, si existiesen en la zona, o en los vértices geodésicos más cercanos.

Cuando esta técnica presente dificultades de aplicación se utilizarán los métodos topográficos complementarios precisos para una perfecta

definición del punto de ubicación de cada mojón en el terreno.

El técnico responsable del proyecto revisará los vértices digitalizados y los listados con las coordenadas UTM, quedado reflejada con la firma de dichos planos.

Amojonamiento

Una vez realizados los trabajos de replanteo se procederá a la colocación un mojón en cada vértice de la finca, exceptuando los vértices que queden delimitados por caminos y cruces de caminos y carretera, y en los lugares que se crea conveniente para la correcta identificación de la finca de reemplazo en el campo como ribazos y arroyos. En los planos de replanteo se marcará cada uno de los vértices en los que se coloque un mojón.

El mojón, generalmente, será una pieza tronco-piramidal de hormigón y se deberá enterrar como mínimo a la mitad de su altura, sirviendo de vértice de separación entre dos o más fincas de reemplazo. Si el Servicio Territorial lo exige el mojón se marcará con un número identificativo, lo que permitirá localizar de forma más fácil en el terreno la finca que delimita.

El técnico responsable del proyecto y el Responsable de Unidad supervisarán el proceso del amojonamiento revisando y validando el trabajo con sus firmas en los planos de replanteo.

Toma de posesión y recogida de alegaciones al amojonamiento

Una vez finalizado el amojonamiento se fija la fecha de toma de posesión de las nuevas fincas de reemplazo, a partir de dicha fecha los interesados podrán reclamar, acompañando un croquis acotado y con la

superficie reclamada, sobre diferencias superiores al dos por ciento entre la cabida real de las nuevas fincas y la que conste en el título o en el expediente de concentración.

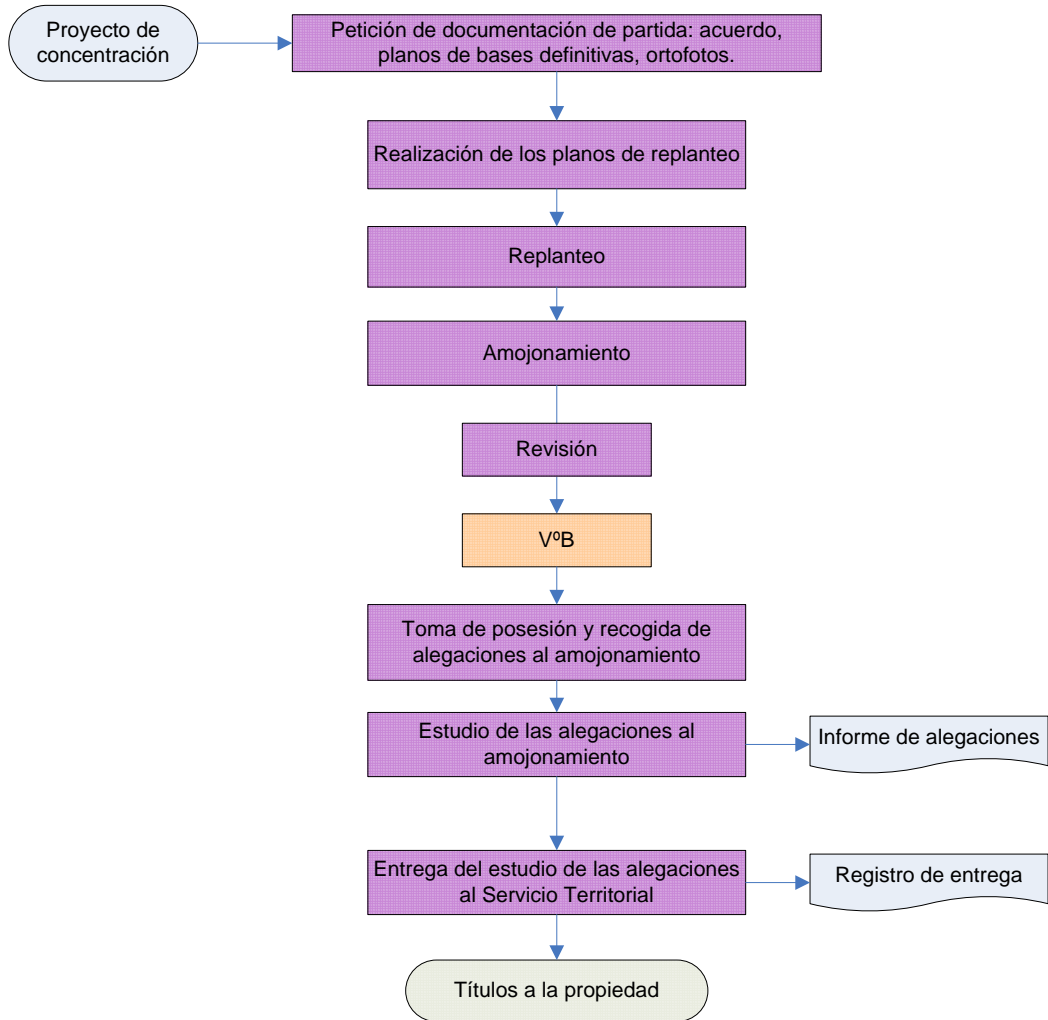
Estudio de las reclamaciones

Una vez recopiladas las reclamaciones, se hará un estudio de las mismas. El informe resultante estará básicamente compuesto por la propuesta de resolución a cada reclamación en sentido positivo o negativo.

El técnico responsable del proyecto revisará el estudio de las reclamaciones dejando constancia de esta revisión con su firma en dicho documento.

Finalmente se entrega el estudio de las alegaciones al Servicio Territorial. La entrega, se realizará a través del registro del Servicio Territorial archivando como documento del proyecto una copia del registro.

■ R. de Proyecto (o persona en quien delegue) ■ Jefe de Unidad



4-7 TITULOS DE PROPIEDAD DE CONCENTRACION PARCELARIA

Una vez que la D.G.D.R. declara firme el Acuerdo de Concentración, procede a extender y autorizar el Acta de Reorganización de la Propiedad donde se relacionan y describen las fincas de reemplazo.

El título de propiedad se define como la copia parcial del Acta de Reorganización de la Propiedad, este documento se compone de los siguientes documentos: portada, Acta de Protocolización de la Reorganización de la Propiedad de la zona de Concentración Parcelaria de la zona y del plano general de la misma, Acta de Reorganización de la Propiedad, impreso R.1 (documento donde se describe la finca) y plano del polígono donde se encuentra la finca.

Documentación de partida

La documentación de partida necesaria para realizar el Acuerdo será la siguiente:

Documentos del Acuerdo de Concentración.

Preparación de los impresos R1

El impreso R-1 es la tercera página del Título de Propiedad y en él se describe la finca, a la que se refiere dicho Título, incluyendo los siguientes datos tomados del Acuerdo de Concentración:

- Zona.
- Provincia.
- N° de propietario al que pertenece la finca.
- Nombre, apellidos, estado civil, DNI y domicilio del propietario de la finca.
- N° de finca y N° de polígono al que pertenece la misma.
- Carácter de bienes.
- Descripción de la finca: tipo de cultivo (secano, regadío, etc.),

paraje, término municipal al que pertenece y linderos a los cuatro puntos cardinales.

- Extensión superficial, haciendo mención expresa a la posibilidad o imposibilidad de ser dividida.
- Cargas a las que pueda estar sometida.
- Observaciones.

La revisión de los R-1 la realizará el técnico responsable del proyecto, y quedará reflejada por el oficio de remisión de los R-1

Elaboración de planos

Partiendo de los planos del Acuerdo se elaborarán los planos del Acta de Reorganización de la Propiedad, que a su vez forman parte del Título de Propiedad como página número cinco. Para su realización se reduce la escala, se confecciona un nuevo cajetín y se eliminan datos superfluos que se observen sobre los planos digitalizados del Acuerdo.

La revisión de los planos la realizará el técnico responsable del proyecto, y quedará reflejada por el oficio de remisión de los planos de replanteo

Encuesta de los impresos R-1

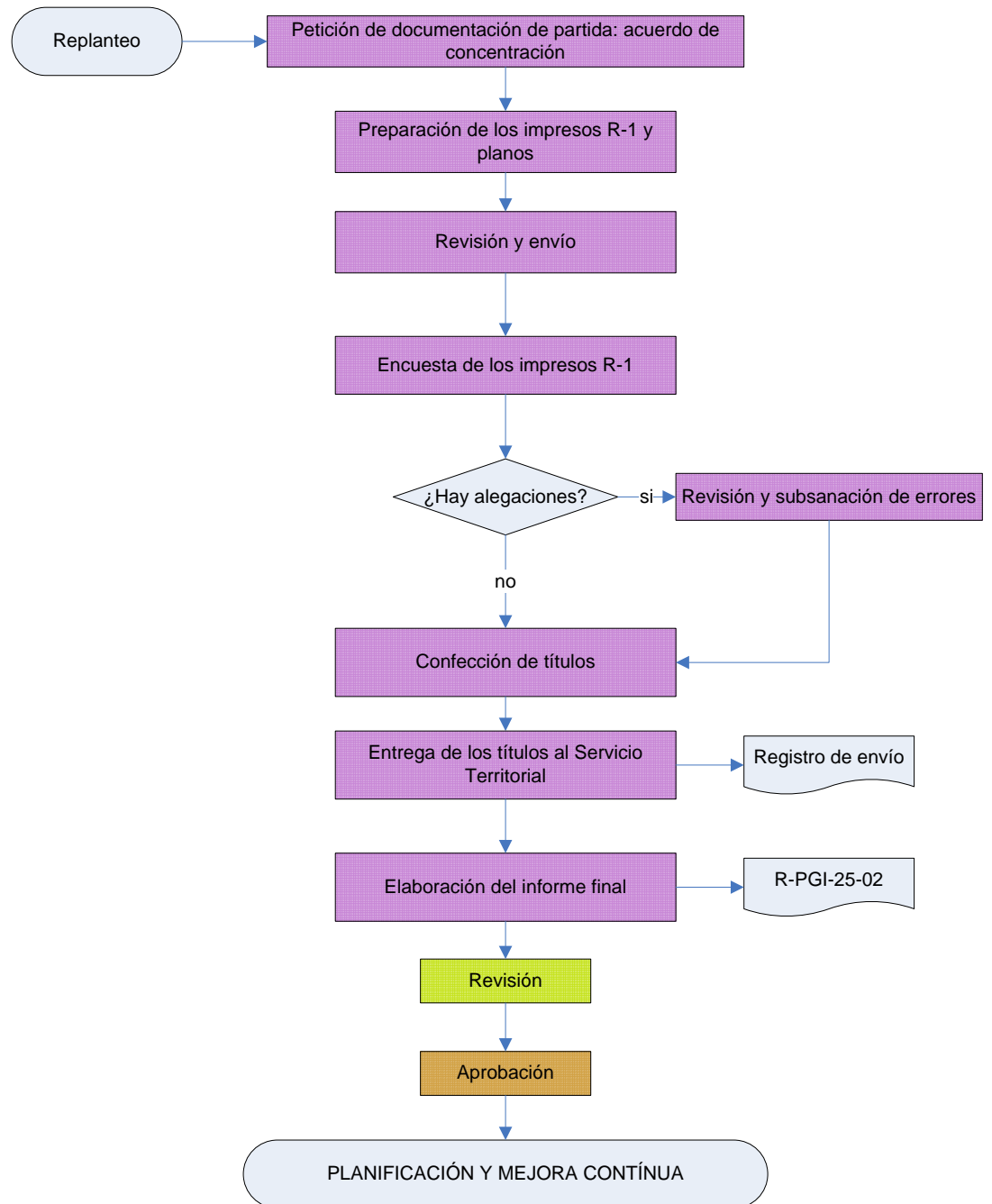
Una vez confeccionados los impresos R-1 se someten a información pública en el Ayuntamiento. Seguidamente se recogen las alegaciones que hayan interpuesto los posibles afectados para subsanar cualquier posible error de grabación de los datos.

Confección de los títulos de propiedad

Para finalizar se procede al grapado y encuadernado de la portada, impresos (Acta de Protocolización de la Reorganización de la Propiedad de la zona de Concentración Parcelaria de la zona, Acta de Reorganización de la Propiedad, impreso R-1) y plano donde se ubica la finca que integra el Título de Propiedad.

La revisión de Títulos de Propiedad la realizará el Técnico Responsable del proyecto y el Responsable de Unidad, y quedará reflejada por el oficio de remisión de los Títulos de Propiedad

■ R. de Proyecto (o persona en quien delegue) ■ Jefe de Unidad ■ Subdirector de Infraestructuras



DOCUMENTO 2

ESTUDIO TÉCNICO PREVIO

DOCUMENTO Nº 2: ESTUDIO TÉCNICO PREVIO DE LA ZONA DE CONCENTRACIÓN PARCELARIA DE SEPULVEDA DE LA SIERRA (ALMARZA) – SORIA-

INDICE

1	Introducción	(pág. 64)
1.1.	Solicitud de concentración parcelaria y junta de trabajo	
1.2.	Consideraciones previas	
1.3.	Disposiciones normativas	
CAPÍTULO I: Descripción de la zona		(pág. 69)
1.	Delimitación, situación y perímetro	(pág. 69)
2.	Características generales de la Zona	(pág. 70)
3.	Descripción del medio físico	(pág. 70)
3.1.	Relieve	
3.2.	Hidrografía	
3.3.	suelos	
3.4.	Clima	
4.	Descripción del medio biótico	(pág. 73)
4.1.	Vegetación	
4.2.	Fauna	
5.	El medio perceptual	(pág. 78)
6.	Descripción del medio socioeconómico	(pág. 78)
6.1.	Análisis demográfico	
6.2.	Equipamientos, servicios e infraestructuras	
6.2.1.	Vías de comunicación	
6.2.2.	Equipamientos urbanos	

- 6.2.3. Dotaciones sanitarias
- 6.2.4. Equipamientos recreativos, sociales y culturales
- 6.2.5. Otros servicios
- 6.3. Actividades económicas
- 6.4. Planeamiento urbanístico
- 6.5. Elementos culturales
 - 6.5.1. Yacimientos arqueológicos
 - 6.5.2. Bienes de interés arquitectónico
 - 6.5.3. Vías pecuarias
- 6.6. Encuesta de Infraestructura y equipamientos

CAPÍTULO II: Análisis agronómico (pág. 91)

- 1. Inventario de la situación agraria (pág. 91)
 - 1.1. Superficie a concentrar y superficie excluida
 - 1.2. Situación actual de las explotaciones
 - 1.3. Subperímetros a considerar por razones agronómicas
- 2. Principales deficiencias estructurales detectadas (pág. 93)
 - 2.1. Situación actual
 - 2.2. Medidas destinadas a su corrección
 - 2.2.1. Mejora de los caminos existentes
 - 2.2.2. Construcción de nuevos caminos
 - 2.2.3. Construcción y mejora de Arroyos
 - 2.2.4. Obras de fabrica
- 3. Margen bruto agrario anterior a la concentración (pág. 98)
 - 3.1. Distribución general de usos de suelo
 - 3.2. Superficie cultivada
 - 3.3. Superficie a concentrar
 - 3.4. Producción estimada de la superficie concentrada

4. Análisis genérico de las mejoras generadas por la concentración (pág. 101)
 - 4.1. Beneficios generados por la superficie de cultivo
 - 4.2. Beneficios generados por la conservación de la maquinaria
 - 4.3. Identificación de la titularidad rustica
 - 4.4. Beneficios generados por el ahorro de carburante

5. Situación agraria posterior a la concentración (pág. 102)
 - 5.1. Estimación de la propiedad después de la concentración
 - 5.2 Margen bruto agrario posterior a la concentración

6. Evolución estimada de la zona sin la concentración parcelaria (pág. 107)

CAPÍTULO III: Estudio Ambiental (pág. 108)

1. Descripción de la zona (pág. 108)
2. Condicionantes específicos (pág. 108)

3. Incidencia de la concentración parcelaria (pág. 110)
 - 3.1. Incidencia de los nuevos lotes de reemplazo
 - 3.2 Incidencia de las obras a realizar

4. Recomendaciones para la integración ambiental (pág. 111)
 - 4.1. Zonas a excluir y subperímetros a considerar
 - 4.1.1. Zonas a excluir por razones medioambientales
 - 4.1.2. Subperímetros por razones medioambientales
 - 4.2. Limitaciones específicas y medidas a considerar
 - 4.3. Explotación de las fincas concentradas
 - 4.3.1. Directrices para las explotaciones ganaderas
 - 4.3.2. Directrices para la realización de labores forestales
 - 4.3.3. Uso de las nuevas infraestructuras

CAPÍTULO IV: Proyecto básico (pág. 116)

1. Presupuesto máximo en proyectos de infraestructura rural (pág. 116)
2. Esquema básico de la concentración (pág. 117)
 - 2.1. Red básica de infraestructuras
 - 2.1.1 Consideraciones generales
 - 2.1.2 Descripción de la red de caminos y arroyos
 - 2.2. Presupuesto de las obras
3. Directrices generales de la concentración (pág. 123)
 - 3.1. Normas de carácter específico
 - 3.2. Restauración del medio natural
 - 3.3. Protección del patrimonio arqueológico
 - 3.4. Fondo de tierras

CONCLUSIONES (pág. 127)

ANEJOS

Anejo nº 1: Modelo de encuesta de aceptación social del Estudio Técnico

Previo

Anejo nº 2: Modelo de solicitud de concentración parcelaria

PLANOS

Plano nº 1: Plano de situación y emplazamiento

Plano nº 2: Perímetro y zonas excluidas

Plano nº 3: Plano general de Caminos

- 3-1/3-2Trazas de caminos nuevos

Plano nº 4: Plano general de Arroyos

Plano nº 5: Vías pecuarias, Red Natura y yacimientos arqueológicos

Plano nº 6: Sección tipo de caminos y arroyos

Plano nº 7: Litología de la zona

1- INTRODUCCIÓN

1.1 Solicitud concentración parcelaria y junta de trabajo.

Los propietarios de la zona de SEPULVEDA DE LA SIERRA (Soria), solicitan el inicio del Proceso de Concentración Parcelaria el 15 de junio de 2010, en virtud del artículo 16 de la ley 14/1990 de Concentración Parcelaria de Castilla y León.

“El procedimiento de concentración parcelaria puede iniciarse a petición de la mayoría de los propietarios de la zona para que se solicite la mejora, o bien de un número cualquiera de ellos a quienes pertenezcan más de las tres cuartas partes de la superficie a concentrar. Este porcentaje quedará reducido al cincuenta por ciento cuando los propietarios que lo soliciten se comprometan a explotar sus tierras de manera colectiva. A la solicitud se acompañarán informes del Alcalde, relativos a la veracidad de los datos que se consignen”

El número de propietarios solicitantes es de 62, lo cual supone la mayoría de los propietarios afectados que se cifra en 87, por tanto se cumple el primero de los requisitos nombrados en el artículo 16 de la ley 14/1990 de Concentración Parcelaria de Castilla y León.

Por parte del Ayuntamiento de Almarza se envían a la Sección de Ordenación de Explotaciones, las firmas mencionadas para completar las mayorías necesarias.

La solicitud se refiere a la totalidad del término municipal de Sepúlveda de la Sierra.

Con anterioridad a los trabajos de redacción del Estudio Técnico Previo de la Concentración Parcelaria de la zona de Sepúlveda de la Sierra, se instó al Sr. Alcalde del Ayuntamiento a convocar y presidir una asamblea de participantes en la concentración, en la que se eligieron seis agricultores de la zona como miembros de la Junta de Trabajo de la zona, y designando

el Ayuntamiento a un representante del mismo que formará parte de la Junta de Trabajo.

Convocados expresamente los siete miembros de la Junta de Trabajo de la zona, se nombra de entre sus miembros electos, a un Presidente que actuará como su portavoz y otro representante como miembro de la Comisión Local de concentración parcelaria.

1.2. Consideraciones previas

De las 10 localidades que forman el municipio de Almarza 8 tienen terminado el proceso de Concentración Parcelaria.

- Almarza (1993)
- San Andrés de Soria (1993)
- Cubo de la Sierra (1987)
- Matute de la Sierra (1995)
- Portelarbol (1998)
- Tera (1991)
- Espejo de Tera (1991)
- Segoviela (2012)

Solo dos están pendientes, aunque tienen solicitado el inicio del proceso.

- Gallinero
- Sepúlveda de la sierra.

La experiencia de los agricultores y propietarios de la zona, que dentro de un mismo municipio comparten fincas resultantes del proceso de Concentración Parcelaria con parcelas sin ningún tipo de ordenación, pone en relieve los beneficios que los trabajadores del medio rural obtienen una vez concluidos los trabajos.

La tolerancia a los inconvenientes de una reordenación del territorio previa valoración de las parcelas y reubicación de las mismas, es mucho

mejor en zonas que no han sido sometidas a ningún tipo concentración previa que en zonas reconcentradas.

Las mejoras respecto a la situación inicial, tanto en la red de caminos como en la red de desagües así como la drástica disminución del número de fincas hace que los propietarios de una zona no concentrada sean menos susceptibles tanto al coeficiente de descuento como a los coeficientes de compensación.

La zona a concentrar es de unas 575 ha debiendo eliminar de esta cifra las exclusiones que procedan.

En la zona de Sepúlveda de la Sierra solo se observan regadíos marginales que no serán tenidos en cuenta a la hora de clasificar ni de adjudicar fincas, ya que no poseen concesión alguna. Por tanto la clasificación de la zona será como tierra de secano.

Tampoco se observan cultivos que requieran la valoración del vuelo, y será solamente valorado el suelo a la hora de elaborar los documentos posteriores.

1.3. Disposiciones normativas

- Ley 14/1990 de 28 de diciembre de Concentración Parcelaria de Castilla y León.
- Decreto Legislativo 1/2000, de 18 de mayo por el que se aprueba el Texto Refundido de la Ley de Evaluación de Impacto Ambiental y Auditorías Ambientales de Castilla y León.
- LEY 8/2014, de 14 de octubre, por la que se modifica la Ley 11/2003, de 8 de abril, de Prevención Ambiental de Castilla y León
- Orden MAM/1271/2006, de 26 de julio, por la que se delegan

competencias en materia de Evaluación de Impacto Ambiental en los Delegados Territoriales de la Junta de Castilla y León.

- Ley 14/2006, de 4 de diciembre, de modificación de la Ley 10/1998, de 5 de diciembre, de Ordenación del Territorio de la Comunidad de Castilla y León
- Ley 3/2009, de 6 de abril, de Montes de Castilla y León.

La norma en vigor es la Ley 1/2014, aunque se trata de una ley aun sin desarrollar y carente de reglamento, cualquier declaración de utilidad pública posterior a la fecha de publicación de la mencionada ley estará bajo el amparo de esta. Sin embargo las declaraciones de utilidad pública anteriores a esta fecha se registrarán por la ley 14/1990.

En el caso de Sepúlveda de la Sierra la declaración de utilidad pública es anterior a 2014, por tanto se registrará por la ley 14/1990.

El presente estudio técnico previo se redacta al amparo del art 18 de la mencionada ley

“Art. 18.—1. Realizada la solicitud en la forma prevista en el artículo 16 o dándose alguno de los supuestos previstos en el 17, la Dirección General, previa la constitución de la Junta de Trabajo de concentración parcelaria y auxiliada por ésta, elaborará un Estudio Técnico Previo de la zona, en el que como mínimo se contemplarán los siguientes extremos:

- ✓ Perímetro y superficie de la zona a concentrar.
- ✓ Número aproximado de parcelas y de propietarios afectados.
- ✓ Superficie media de las parcelas.
- ✓ Existencia de bienes de dominio público.
- ✓ Situación actual de las explotaciones de la zona y posibilidades de reestructuración de las mismas.
- ✓ Sectores que deban ser objeto de especial consideración en atención a sus particulares características.
- ✓ Regadíos existentes con expresión de sus derechos concesionales.
- ✓ Principales deficiencias de infraestructura de la zona y medidas

destinadas a su corrección, con expresión aproximada de las obras necesarias.

- ✓ Áreas de especial importancia por sus valores ecológicos, paisajísticos y medio ambientales.
- ✓ Bienes de interés cultural, histórico o artístico, que pudieran ser afectados por la concentración.
- ✓ Planeamiento urbanístico existente en la zona.
- ✓ Directrices generales de actuación.
- ✓ Grado de aceptación social de las medidas de transformación previstas.
- ✓ Cualquier otro extremo que se considere de interés.
- ✓ Conclusiones.

2. Si las conclusiones del Estudio Técnico Previo así lo justificaran, la Dirección General promoverá la publicación de la norma a que se refiere el artículo siguiente.

3. Con anterioridad a la norma que acuerde la concentración parcelaria se someterá al procedimiento de Evaluación de Impacto Ambiental, en los casos y en la forma establecidos en las disposiciones vigentes en materia de Evaluación de Impacto Ambiental y Auditorías Ambientales de Castilla y León, el Estudio Técnico Previo, que como mínimo contendrá los extremos a que se refiere el apartado 1 de este artículo "

CAPÍTULO I: DESCRIPCIÓN DE LA ZONA

1. Delimitación, situación y perímetro.

La zona objeto de concentración pertenece a la Comarca Agraria 2, Tierras Altas y Valle del Tera (Soria), formando parte del Ayuntamiento de Almarza.

Sepúlveda de la Sierra se localiza dentro de la hoja 1/25.000 del Mapa Topográfico Nacional número 318-III, concretamente el centro de gravedad de la zona se sitúa en en las coordenadas UTM X= 544717.29 Y=4638497.24 huso 30 datum ETRS 89, al norte de la ciudad de Soria y distando unos 19 Km de esta.

La zona a concentrar está constituida por una porción de terreno de forma irregular de aproximadamente 545 ha, que limita:

- Norte: Tera y Cubo de la Sierra (anejo de Almarza).
- Sur: Portelrubio (anejo de Fuentelsaz) y Espejo de Tera (anejo de Almarza).
- Este: Matute de la Sierra (anejo de Almarza).
- Oeste: Tera y Espejo de Tera (anejo de Almarza).

En las Bases se excluirán unas 373-43-17 ha, por lo que la superficie concentrable será de 201-56-83 ha.

Las exclusiones se deben a las superficies ocupadas por el casco urbano, caminos, arroyos, carreteras, terrenos del Ayuntamiento, masas forestales y por último otras zonas que no puedan beneficiarse de la concentración.

2. Características generales de la zona de Concentración

Una vez valoradas las superficies que probablemente queden excluidas del proceso de concentración, tanto por tratarse de Montes de Utilidad pública como zonas que no puedan beneficiarse de la Concentración, se obtienen los siguientes datos aproximados:

SUPERFICIE TOTAL INCLUIDA (hectáreas)	201-56-83
NÚMERO TOTAL DE PROPIETARIOS	87
NÚMERO TOTAL DE PARCELAS	998
SUPERFICIE MEDIA POR PROPIETARIO (hectáreas)	2-31-68
SUPERFICIE MEDIA POR PARCELA (hectáreas)	0-20-19
Nº MEDIO DE PARCELAS POR PROPIETARIO	11

3. Descripción del medio físico

3.1. Relieve

En cuanto al relieve, la zona de actuación se caracteriza por ser un terreno ondulado, aunque existen puntos concretos donde se enclavan lomas y cerros que obligan a atacar pendientes del orden del 10% en la red de caminos proyectada. La altitud media de la zona ronda los 1103 m de altitud, siendo el cerro de San Juan situado al sur-este la elevación más pronunciada de la zona con 1359 m de altitud.

3.2. Hidrografía

El perímetro de concentración es atravesado de norte a sur por los ríos Zarranzano y Lavá, también llamado de los Royos, con origen ambos en la cercana sierra de Montes Claros. Confluyen finalmente en las cercanías del núcleo urbano de Sepúlveda de la Sierra para desembocar

pocos kilómetros aguas abajo en el río Tera, afluente del Duero.

Se trata de ríos con un carácter más marcado por el transporte que por la sedimentación, como demuestran sus pequeñas vegas, y la profundidad del cauce con respecto a estas, aunque en determinadas épocas del año también actúa con carácter sedimentario.

3.3. Suelos

En el plano 7 se detalla un plano litológico de la zona.

- **Estratigrafía**

Estratigráficamente hablando podemos diferenciar tres zonas:

- 1- Zona sur, delimitada por el Robledal de Sepúlveda y alrededores, que se caracteriza por la presencia de materiales jurásicos representados por conglomerados de canto, matriz de canto y limonitas rojas.
- 2- Zona central del término municipal, delimitada por los terrenos llanos cercanos a la carretera N-111 , caracterizada por la presencia de materiales terciarios de carácter continental con abundancia de bloques, cantos y arcillas.
- 3- Zonas limítrofes al río Zarranzano con presencia de materiales cuaternarios como limos y arcillas.

- **Tectónica**

La zona de Sepúlveda está marcada por dos episodios

- 1- Depresión del Ebro
- 2- Depresión del Duero

La estructura más característica de la zona es el sinclinal del cerro de San Juan situado al sur de la zona de concentración que se sitúa en el franco oeste del eje del sinclinal, siendo este N-S

- **Topografía**

La topografía ondulada de la zona está condicionada por los depósitos procedentes de las zonas más elevadas como el sinclinal del cerro de San Juan al sur, la sierra de Montes Claros al norte y la sierra de Cebollera al oeste.

Las pendientes medias de la zona de cultivo son de poca entidad, por tanto se prevé que la topografía no sea un factor limitante a la hora de plantear diferentes cultivos.

Cabe destacar que existen algunas líneas de rotura que serán aprovechadas como líneas de masa que sirvan de límite para el nuevo parcelario, ya que su eliminación sí que provocaría pendientes no deseadas.

- **Usos del suelo**

Los usos del suelo están condicionados por su génesis, distinguiendo los siguientes tipos:

- 1- Suelos jurásicos: Son suelos de carácter esqueléticos con el horizonte parental muy cercano a la superficie y grandes dificultades para el cultivo.
- 2- Suelos terciarios y cuaternarios: Son suelos formados por inceptisoles poco desarrollados o entisoles sin desarrollar, con un epipedion marcado por el cultivo.

Las texturas más frecuentes son franco arenosas, y franco arcillosas.

3.4. Clima

La altitud media es de 1103 m. La climatología es fría, como cabría esperar por la elevada altitud, con un régimen de heladas que se prolonga de media durante 8 meses al año alcanzando mínimas en los meses de enero y febrero de por debajo de los 15 grados bajos cero. La temperatura media anual ronda los 10 grados centígrados. Las precipitaciones medias son de unos 550 mm, En cuanto a la distribución de la precipitación a lo largo del año, la mayor parte de ella se produce en primavera, quedando el otoño e invierno como estaciones de similar precipitación.. El periodo seco tiene una duración media entre 2 y 3 meses.

Según los índices de humedad mensuales y anuales, la lluvia de lavado, la distribución estacional de la pluviometría, etc. el régimen de humedad se puede considerar como Mediterráneo seco.

Según la clasificación agroclimática de Papadakis tenemos unos inviernos tipo trigo avena y unos veranos tipo trigo menos cálido.

4. Descripción del medio biótico

4.1 Vegetación

4.1.1 Vegetación arbórea

Se pueden distinguir varios subperímetros en cuanto a vegetación arbórea se refiere.

4.1.1.1 Monte de utilidad pública.

La zona de mayor riqueza es el monte de utilidad pública nº 126 llamado " El robledal de Sepulveda" con las siguientes características:

NOMBRE	ROBLEDAL DE SEPÚLVEDA
PARTIDO JUDICIAL	Soria.
TÉRMINO MUNICIPAL	Almarza
SUPERFICIE PÚBLICA	189,0500 ha.
ENCLAVADOS	2,2000 ha.
SUPERFICIE TOTAL	191,2500 ha.
ESPECIES	<i>Quercus irenaica, Quercus ilex y Quercus faginea.</i>

Límites del M.U.P 126:

NORTE: Río Zarranzano y labores y baldíos de particulares en el antiguo término de Sepúlveda, hoy término de Almarza.

ESTE: Labores y baldíos de particulares en el antiguo término de Sepúlveda, hoy término de Almarza.

SUR: Monte "Verduceda", del término de Fuentelsaz de Soria y pertenencia de la Entidad Local Menor de Portelrubio, nº 155 del Catálogo.126 Catálogo de los Montes de Utilidad Pública de la Provincia de Soria

OESTE: Cordel de ganados que lo separa de finca particular y carretera de O.P. nº 111, en el antiguo término de Sepúlveda, hoy término de Almarza.

4.1.1.2. Vegetación de ribera cercana al río Zarranzano

En estas zonas dotadas de mayor humedad y suelos depositados por la sedimentación del río, podemos encontrar las siguientes especies:

- Fresno (*Fraxinus angustifolia*): Suele adoptar una posición en cuanto a la zona de ribera se refiere ocupando la llamada tercera banda de especies freatofitas, aunque en ocasiones en cauces de baja entidad o cuando el estiaje es muy acentuado, puede especies de primera línea.
- Chopo negro (*Populus nigra*): Frecuente en tramos medios del río en la primera y/o segunda banda , aunque no presenta grandes problemas para colonizar zonas altas de los cursos fluviales
- Otras Salicáceas (*Salix* sp) : Diseminadas de forma esporádica a lo largo del cauce.

4.1.1.3. Vegetación ligada al cerro de San Juan

En las estribaciones del sinclinal del cerro de San Juan se localizan ejemplares de Encina (*Quercus ilex*), que se pueden asociar el carácter calizo de los terrenos.

4.1.2. Vegetación herbácea y arbustiva

Diseminados por el término municipal podemos encontrar las siguientes especies adaptadas a las condiciones climáticas y edafológicas de la zona :

- *Apium repens*

- Ephedra nebrodensis

- Iris spuria
- Littorella uniflora
- Paeonia mascula
- Pulsatilla rubra
- Biercol : Calluna vulgaris

4.2. Fauna

La combinación de bosques, praderíos, tierras de cultivo, ríos y arroyos, hace posible que la vida animal se manifieste abundante en numerosas especies, las más representativas son:

- **Ungulados :**
 - Ciervo : (Cervus elaphus)
 - Corzo: (Capreolus capreolus)
 - Jabalí: (Sus scrofa)

- **Lagomorfos :**
 - Conejo : (Oryctolagus cuniculus)
 - Liebre: (Lepus granatensis)

- **Aves rapaces :**
 - Milano: (Milvus milvus)
 - Aguilucho cenizo: (Circus pygargus)
 - Aguilucho ratonero: (Buteo buteo)
 - Mochuelo: (Athene noctua)
 - Lechuza: (Tyto alba)

- **Otras aves :**
 - Perdiz: (*Alectoris rufa*)
 - Codorniz: (*Coturnix coturnix*)
 - Becada: (*Scolopax rusticola*)
 - Sison: (*Tetrax tetrax*)
 - Ortega: (*Pterocles orientalis*)
 - Paloma torcaz : (*Columba palumbus*)
 - Pequeñas aves propias de ribera según la época del año

- **Canidos :**
 - Zorro : (*Vulpes vulpes*)

- **Felinos :**
 - Gato Montes : (*Felis silvestris*)

- **Otros mamíferos predadores :**
 - Comadreja : (*Mustela nivalis*)
 - Garduña: (*Martes foina*)
 - Tejon: (*Meles meles*)
 - Gineta: (*Genetta genetta*)

- **Peces , anfibios y crustáceos :**
 - Trucha : (*Salmo trutta*)
 - Lagarto ocelado : (*Timon lepidus*),
 - Cangrejo señal: (*Pacifastacus leniusculus*)

La presencia de la carretera N-111 hace de barrera artificial en el paso de fauna mucho más rica en las estribaciones de la sierra de Cebollera que en el núcleo de Sepúlveda de la Sierra.

5. El medio perceptual

El barrio de Sepúlveda de la Sierra, es una entidad menor del municipio de Almarza, el límite oeste lo pone la carretera nacional N-111 Soria – Logroño y por el noroeste el río Zarranzano parte el territorio dejando una franja de terreno enclavado entre la carretera y el casco urbano.

El casco urbano situado en una loma rocosa característica aunque de poca altura, que le confiere la peculiaridad de dominar visualmente la zona.

Se trata de un terreno ondulado en el que destaca la presencia del cerro de San Juan en el lado sureste como elevación más pronunciada y la sierra de Montes claros como límite visual al norte.

6. Descripción del medio socioeconómico

6.1. Análisis demográfico

Población de ALMARZA y núcleos poblacionales por sexo en 2014

Unidad Poblacional	Población total	Hombres	Mujeres
ALMARZA	610	348	262
ALMARZA	193	103	90
CUBO DE LA SIERRA	32	19	13
ESPEJO DE TERA	43	32	11
GALLINERO	86	48	38
PORTELARBOL	11	7	4
SAN ANDRES DE SORIA	106	65	41
SEGOVIELA	19	14	5
SEPULVEDA DE LA SIERRA	17	11	6
TERA	89	42	47
MATUTE DE LA SIERRA	14	7	7

Concentración Parcelaria de Sepúlveda de la Sierra (Almarza) – Soria-

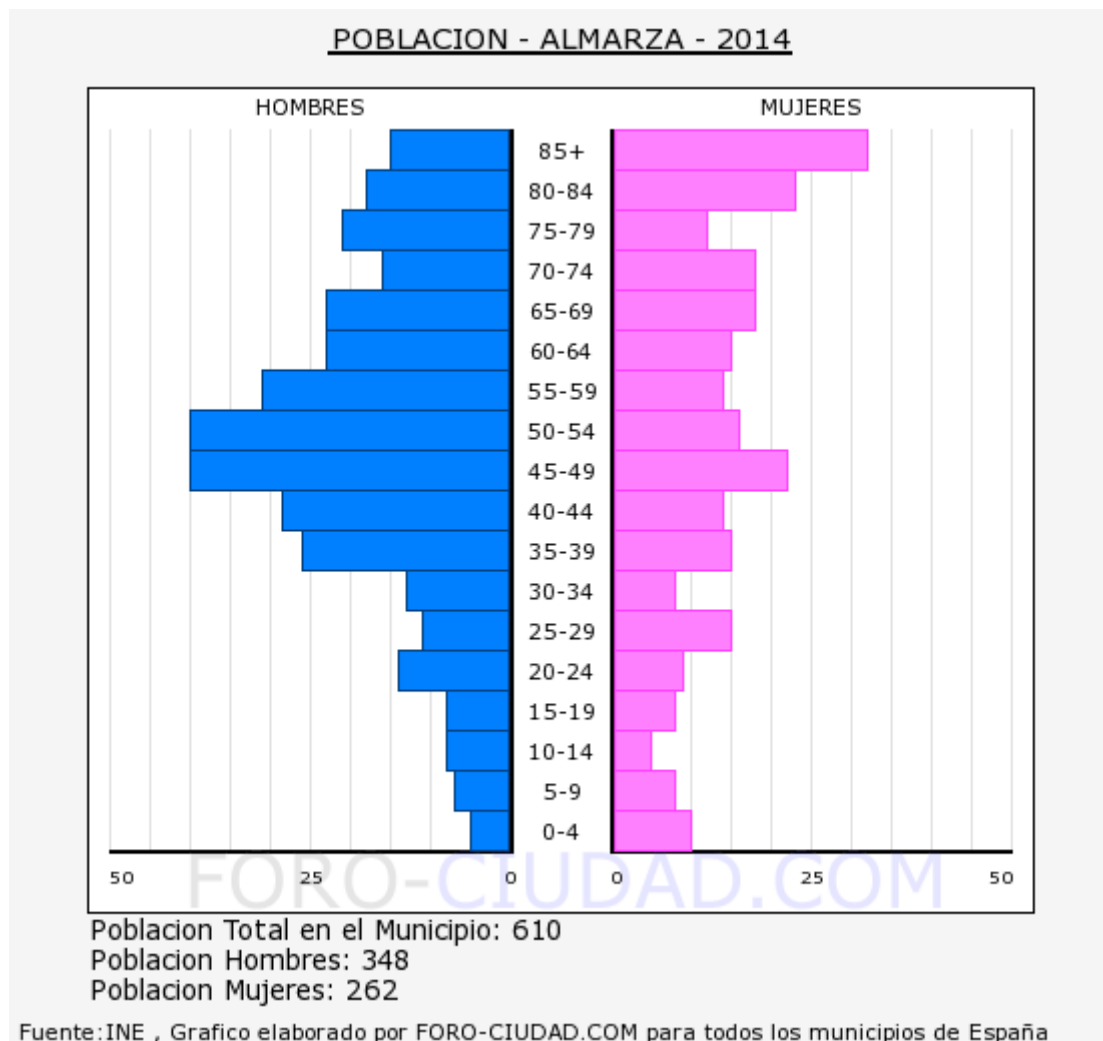
Población de ALMARZA por sexo y edad 2014 (grupos quinquenales)			
EDAD	HOMBRES	MUJERES	TOTAL
0-4	5	10	15
5-9	7	8	15
10-14	8	5	13
15-19	8	8	16
20-24	14	9	23
25-29	11	15	26
30-34	13	8	21
35-39	26	15	41
40-44	29	14	43
45-49	40	22	62
50-54	40	16	56
55-59	31	14	45
60-64	23	15	38
65-69	23	18	41
70-74	16	18	34
75-79	21	12	33
80-84	18	23	41
85-	15	32	47
TOTAL	348	262	610

En series de 10 años :

POBLACION TOTAL	
2014	610
2013	626
2012	645
2011	663
2010	659
2009	655
2008	651
2007	647
2006	637
2005	667
2004	609

HOMBRES		MUJERES	
2014	348	2014	262
2013	359	2013	267
2012	371	2012	274
2011	378	2011	285
2010	376	2010	283
2009	376	2009	279
2008	371	2008	280
2007	373	2007	274
2006	357	2006	280
2005	373	2005	294
2004	343	2004	266

Teniendo en cuenta los últimos 10 años tanto en lo que se refiere a población total como a población por sexo y edad se refiere, podemos observar que la población del municipio de Almarza tiende a disminuir a niveles de 2004, probablemente debido al descenso de trabajadores de los polígonos existentes en la zona.



Teniendo en cuenta la pirámide poblacional de 2014 podemos concluir que existe una franja de población en edad productiva significativa, aunque si nos referimos exclusivamente al núcleo de Sepúlveda de la Sierra el censo de 17 personas no refleja la realidad de la zona, ya que los residentes habituales son muchos menos y los agricultores que realmente pernoctan se limitan a 1.

6.2. Equipamientos, servicios e infraestructuras

6.2.1. Vías de comunicación

El acceso a la zona se realiza desde la capital mediante la carretera N-111 (Soria-Logroño). De ésta y a su derecha parte la carretera provincial SO-P-1048 hasta el núcleo de Sepúlveda de la Sierra.

Las vías interiores parten de la carretera provincial y están constituidas por caminos de tierra en muy mal estado y sin obras de fábrica, lo que restringe su uso a todoterrenos y tractores agrícolas, incluso con dificultades en épocas húmedas.

La carretera provincial tiene un trazado deficiente y canaliza todo el tráfico agrícola ante la inexistencia de vías alternativas, con el peligro que ello supone.

Para subsanar esta grave deficiencia y dar servicio a las nuevas fincas de reemplazo resultantes del proceso de concentración parcelaria, se proyecta la construcción de una nueva red de caminos estabilizados con material granular seleccionado, dotados de las obras de fábrica necesarias para la correcta evacuación de aguas y de anchura suficiente para acoger el tráfico de maquinaria agrícola.

Esta nueva red está formada por ocho caminos con un total de 4308 m de longitud que cubren el perímetro de concentración y sirven de vía de comunicación con los núcleos de población colindantes.

6.2.2. Equipamientos urbanos

Los núcleos de población de toda la zona tienen una estructura claramente rural, Sin embargo, su equipamiento se puede calificar de muy bueno, con total pavimentación, servicio de agua y alcantarillado, alumbrado público y servicio telefónico.

6.2.3. Dotaciones sanitarias

Los núcleos de población de la zona cuentan con consultorios locales atendidos por los servicios de atención primaria, enfermería y medicina general, durante algunas horas a la semana. Para otro tipo de atención más especializada se debe acudir al complejo hospitalario de Soria, que por otra parte se encuentra muy cercano a esta zona.

ALMARZA, Consultorio Médico. C/ El Egido, 41. 42196-Almarza.

CUBO DE LA SIERRA. Martes a las 11:45 h.

ESPEJO DE TERA Martes, a las 11:00 h.

GALLINERO. Lunes, jueves y viernes, a las 13:00 h.

MATUTE DE LA SIERRA. A demanda.

PORTELÁRBOL. A demanda.

SAN ANDRÉS DE SORIA. Lunes, miércoles y viernes, a las 11:00h.

SEGOVIELA. A demanda.

SEPÚLVEDA DE LA SIERRA. A demanda.

TERA. Jueves, a las 11:00 h.

El servicio de farmacia se centraliza en la localidad de Almarza, desde la que se distribuye periódicamente a los núcleos colindantes.

6.2.4. Equipamientos recreativos, sociales y culturales

El núcleo de Sepúlveda de la Sierra posee un local de reunión o teleclub, ya que debido a su escasa población aun en épocas estivales es imposible mantener una oferta permanente tanto comercial como de ocio.

EN el margen de la carretera N-111 se localiza el Hotel restaurante "El valle "que alterna épocas abierto y cerrado , está ligado directamente al tráfico de la carretera nacional y alberga una gasolinera.

La prácticamente totalidad de servicios tanto comerciales como de ocio de la zona se centralizan en la localidad de Almarza, en ella se puede encontrar:

- Colegio de primaria
- Guardería infantil
- Parque infantil
- Biblioteca
- Piscinas municipales
- Campo de futbol
- Instalaciones deportivas
- Salones de reuniones
- Punto limpio
- Transporte a la demanda
- Bares y restaurantes
- Tiendas de alimentación
- Residencia de ancianos

La oferta de establecimientos de hospedería y restauración se amplía al resto de los núcleos del municipio.

ALMARZA:

- BAR-REST. CUATRO VIENTOS
- BAR REST. PIQUERAS
- C. T. R. EL MORENDAL
- C. R. DE ALOJAMIENTO PIQUERAS
- C. R. DE ALOJAMIENTO EL ACEBAL
- C. T. R. CASA LA JUANA
- C. R. DE ALOJAMIENTO EL VIEJO TORIL

CUBO DE LA SIERRA:

- C. R. DE ALOJAMIENTO SAN GREGORIO I y II

ESPEJO DE TERA:

- C. R. DE ALOJAMIENTO EL RINCÓN DE ESPEJO

MATUTE DE LA SIERRA:

- C. R. DE ALQUILER COMPLETO EL CALLEJÓN DEL AGUA

PORTELÁRBOL:

- C. R. DE ALOJAMIENTO LAS ENCINAS

SAN ANDRÉS DE SORIA:

- C.T. R. SIERRA TABANERA
- C. T. R. EL ROBLEDILLO

SEPÚLVEDA DE LA SIERRA:

- HOTEL-RESTAURANTE EL VALLE

TERA:

- BAR EL BALCÓN DE TERA
- C. R. DE ALQUILER COMPARTIDO EL BALCÓN DE TERA
- C. R. DE ALOJAMIENTO VILLA MILA

El nivel de equipamiento del municipio completo se puede considerar adecuado a las necesidades de la zona.

A las pequeñas localidades de la zona se les da servicio de biblioteca mediante un bibliobús que acude a cada una de ellas con periodicidad quincenal.

La Diputación provincial de Soria coordina la prestación de los servicios sociales básicos a través de los Centros de Acción Social. La asistente social y la animadora socio-comunitaria se desplazan periódicamente hasta los municipios para realizar su trabajo.

6.2.5. Otros servicios

En el Hotel restaurante “El Valle “se localiza una gasolinera de forma permanente y existe en Almarza una entidades bancarias al servicio de los ciudadanos.

6.3. Actividades económicas

Las localidades de la zona alternan su actividad económica principal como es en la actividad agrícola y ganadera, con la oferta de hostelería.

A estas formas tradicionales de economía hay que añadir la industrial, en menor medida, pues se han instalado en el municipio pequeñas industrias del tipo agroalimentario y del sector de la madera y el mueble o de la construcción.

El municipio de Sepúlveda de la Sierra mantiene una dependencia casi total de las actividades agrarias.

6.4. Planeamiento urbanístico

El planeamiento Urbanístico de Sepúlveda de la sierra está regulado por el ACUERDO de 26 de febrero de 2009, de la Comisión Territorial de Urbanismo de Soria, por el que se aprueban definitivamente las Normas Urbanísticas Municipales de Almarza (Soria), promovidas por el

Ayuntamiento. Expte.: 007/06.U.

A partir de los planos que definen dicho documento se confecciona el perímetro considerado urbano que quedara excluido del proceso de Concentración Parcelaria.

6.5. Elementos culturales

Según el Servicio Territorial de Cultura, en la zona afectada por la concentración y dentro del término municipal de Sepúlveda existen inventariados los siguientes elementos culturales:

6.5.1. Yacimientos arqueológicos

CASTRO CELTÍBERO DEL ZARRANZANO, donde se aprecian dos casas, una circular y la otra de base cuadrangular, superpuestas, así como la muralla del Castro y la bajada artificial hacia el río Tera. Figura en el catálogo de Bienes Protegidos de la Junta de Castilla y León en la categoría de Zona Arqueológica con fecha de declaración 24 de noviembre de 1980.

6.5.2. Bienes de interés arquitectónico

IGLESIA DE SANTO TOMÁS APOSTOL, que destaca por su portada románica.

6.5.3. Vías Pecuarias

- Cañada Real Soriana Oriental.

Atreviesa la zona de concentración por su lado oeste y de norte a sur, estando deslindada por la Sección Territorial IV del Servicio Territorial de Medio Ambiente de Soria.

6.6 Encuesta de Infraestructura y Equipamientos Locales

La diputación Provincial de Soria realiza de manera periódica la encuesta de Infraestructura y Equipamiento Local, que refleja de forma actualizada la situación de los municipios de la provincia.


ALMARZA

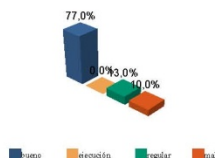
INFORME DE MUNICIPIO

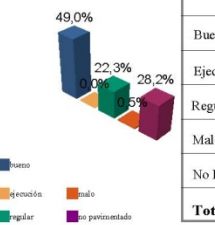
Fecha del Informe: 10 de abril de 2015

Página 1 de 2

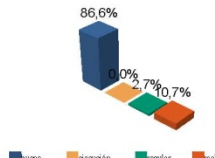
ENCUESTA DE INFRAESTRUCTURA Y EQUIPAMIENTOS LOCALES

Diputación Provincial de SORIA	Municipio: ALMARZA	Código INE: 019	Plazas Hoteleras: 12 Km2 en el Término Municipal: 0,00	
	Número de Núcleos: 10			
	Núcleos Abandonados: 1			
Población		Nº de Viviendas 636	Plan Urbanístico N.M (AD)	
Residente 626	Estacional 2.545			

Red de Carreteras 		ES	CA	PR	MU	OT	%mun	% prov	Titularidad: ES: Estado CA: Comunidad Autónoma PR: Provincial/Insular MU: Municipal OT: Otras (Unidades en Metros)
	Bueno	6,7	9,7	4,3	0,0	0,0	77,0	49,6	
	Ejecución	0,0	0,0	0,0	0,0	0,0	0,0	0,9	
	Regular	0,0	0,0	3,5	0,0	0,0	13,0	27,8	
	Malo	0,0	0,0	2,7	0,0	0,0	10,0	21,7	
Total	6,7	9,7	10,5	0,0	0,0	100%	100%		

Infraestructura Viaria 	CA: Calles y Plazas TR: Travesías OT: Otros viarios					
		CA	TR	OT	% mun	% prov
	Bueno	70.999	1.480	1.523	49,0	63,4
	Ejecución	0	0	0	0,0	0,0
	Regular	32.807	846	0	22,3	14,3
Malo	764	0	0	0,5	3,2	
No Pavimentado	42.254	328	43	28,2	19,1	
Total	146.825	2.654	1.566	100%	100%	
Número de Viviendas Deficitarias: 7		(Unidades en m2)				

Alumbrado			
Nº de Puntos:	392		
Potencia Instalada (kw):	49,0		
Nº de Viviendas Deficitarias:	30		
Longitud Deficitaria (m):	1.610		
Calidad del Servicio (Número de Núcleos):			
Bueno	Regular	Malo	Carece
9	1	0	0

Abastecimiento de Agua				Bueno Ejecución Regular Malo							
Calidad del servicio (número de núcleos):											
bueno	regular	malo	carece	Captaciones	Número	18	estado (%)	61,1	0,0	38,9	0,0
4	5	1	0	Conducciones	Longitud	19.057 m	estado (%)	97,5	0,0	0,0	2,5
				Depósitos	Capacidad	1.088 m3	estado (%)	95,9	0,0	4,1	0,0
				Potabilizadoras	Número	12	estado (%)	91,7	0,0	0,0	8,3
Red de Distribución 				longitud		% mun		% prov		Viviendas Conectadas: 634 Viviendas no Conectadas: 2	
				Bueno	14.718	86,6	72,6	Déficits			
				Ejecución	0	0,0	0,0	Nº de Viviendas Deficitarias: 0			
				Regular	461	2,7	13,2	Longitud del Déficit (m): 0			
				Malo	1.811	10,7	14,2	Población Residente: 0			
				Total:	16.990 Metros		Población Estacional: 0				
								Autónomas			
								Nº de Viviendas Autónomas: 0			
								Nº de Viv. Autónomas Deficitarias: 0			

Concentración Parcelaria de Sepúlveda de la Sierra (Almarza) – Soria-

INFORME MUNICIPIO

Fecha del Informe: 10 de abril de 2015

Diputación Provincial
de
SORIA

Municipio: **ALMARZA**

Código INE: **019**

página 2 de 2

Saneamiento y Depuración				Calidad del Servicio (Número de Núcleos):				Ejecución			
Bueno	Regular	Malo	Carece	Bueno	Regular	Malo	Carece	Bueno	Regular	Malo	Carece
6	2	2	0	74,8	0,0	16,9	8,3				

Emisarios	Longitud	1.519 m	estado (%)	74,8	0,0	16,9	8,3
Coletores	Longitud	6.965 m	estado (%)	85,2	0,0	14,8	0,0
Depuradoras	Número	15	Capacidad (m3/año)	50			

Ramales	Longitud	% mun	% prov
Bueno	6.758	78,6	73,9
Ejecución	0	0,0	0,0
Regular	1.839	21,4	7,8
Malo	0	0,0	18,3
total:	8.597 metros		

Déficits		
Nº de Viviendas Deficitarias:		8
Longitud del Déficit (m):		125
Población Residente:		14
Población Estacional:		22

Autónomas		
Nº de Viviendas Autónomas:		8
Nº de Viv. Autónomas Deficitarias:		0

Depuración	SP	FM	IF	FE	EI	AB	VI	IN	OT	CE
Problemas en Separadora	15	0	0	0	0	0	0	0	0	0
Tratamiento Lodos	OT,OT,OT,NO,OT									
Destino Final Lodos (%)	Agricultura con Compostaje: 0,0		Agricultura sin Compostaje: 0,0		Incinerar: 0,0		Vertederos: 100,0		Otros: 0,0	

PROBLEMAS EN DEPUR:
 SP: Sin problemas
 FM: Falta de mantenimiento
 IF: Infradimensionamiento
 FE: Falta de elementos básicos
 EI: Explotación incorrecta
 AB: Abandonada o sin uso
 VI: Vertidos industriales
 IN: Sistema inadecuado
 OT: Otros

TRATAMIENTO DE LODOS:
 CO: Consorcio
 EM: Empresa municipal
 EP: Empresa pública no municipal
 MA: Mancomunidad
 MU: Municipal
 NO: No hay tratamiento
 OT: Otros
 PV: Privada
 VE: Vecinal

Recogida de Basuras		
	Tm/Año	Nº Contenedores
No Seleccionada	244,0	68
Papel	3,0	1
Vidrio	14,0	7
Plástico	3,0	1
Pilas	0,0	1
Otros	0,0	0

Instalaciones de Eliminación y Tratamiento de Residuos											
	vertederos		Almacena- miento			plantas tratamiento				EST	OTR
	VIN	VCS	VCC	PLV	PCE	ISA	ICA	PTC	PTI		
En Núcleo	1	0	0	0	0	0	0	0	0	0	0

VIN: Vertedero incontrolado
 VCS: Vertedero controlado sin aprovechamiento
 VCC: Vertedero controlado con explotación de biogás
 PLV: Punto limpio, verde ó ecoparque
 PCE: Planta de clasificación de envases
 ISA: Incineradoras sin aprovechamiento
 ICA: Incineradoras con aprovechamiento
 PTC: Planta de compostaje
 PTI: Planta de tratamiento integrado
 EST: Estación de transferencia
 OTR: Otros tipos

IDEP: Instalaciones deportivas
 CCES: Centros culturales
 PJNA: Parques y jardines
 LMFE: Lonjas, mercados y ferias
 MATA: Mataderos
 CEME: Cementerios
 TANA: Tanatorios
 CSAN: Centros sanitarios
 CASI: Centros asistenciales
 CENS: Centros de enseñanza
 EXTI: Extinción de incendios
 AYUN: Edificios administrativos
 EPSU: Edificios públicos sin uso

Equipamientos		Superficie Total Dedicada:		21.388 m ²			
Nº Instalaciones	Tipo	M2 sup. Cubierta	Estado				
			B	E	R	M	
11	IDEP	114	3	0	8	0	
11	CCES	1.842	6	0	5	0	
5	PJNA	3.653	4	0	1	0	
0	LMFE	0	0	0	0	0	
0	MATA	0	0	0	0	0	
12	CEME	8.217	10	0	1	1	
0	TANA	0	0	0	0	0	
7	CSAN	496	2	0	4	1	
3	CASI	2.095	2	0	1	0	
1	CENS	495	1	0	0	0	
0	EXTI	0	0	0	0	0	
15	AYUN	3.120	6	0	8	1	
18	EPSU	1.356	4	0	4	10	
Total Instalaciones Municipio:			83				

SEPULVEDA DE LA SIERRA

INFORME DE NÚCLEO

Fecha del Informe:

20 de abril de 2015

Página 1 de 2

ENCUESTA DE INFRAESTRUCTURA Y EQUIPAMIENTOS LOCALES

Diputación Provincial de SORIA	Municipio: ALMARZA	Código INE: 019	Altitud (m.): 1104	
	Núcleo: SEPULVEDA DE LA SIERRA	Código INE: 019000801		

Población		Nº de viviendas	Plazas hoteleras
Residente	Estacional		
17	40	5	0

INFRAESTRUCTURA VIARIA CA: Calles y Plazas TR: Travesías OT: Otros viarios

	CA	TR	OT	% nuc	% prov
Bueno	936	0	0	47,6	63,4
Ejecución	0	0	0	0,0	0,0
Regular	0	0	0	0,0	14,3
Malo	0	0	0	0,0	3,2
No pavimentado	1.029	0	0	52,4	19,1
TOTAL	1.964	0	0	100%	100%

Número de viviendas deficitarias: 0 (unidades en m2)

ALUMBRADO

Nº de puntos	8
Potencia instalada (Kw):	1,0
Nº de viviendas deficitarias	0
Longitud deficitaria	0

Calidad del servicio: Bueno

ABASTECIMIENTO DE AGUA

Calidad del servicio	R	Nº de captaciones	1	Estado (%)	100,0	0,0	0,0	0,0
Año de instalación	1997	Longitud conducción	376 m	Estado (%)	100,0	0,0	0,0	0,0
Restricciones de agua	NO	Capacidad depósitos	0 m3	Estado (%)	0,0	0,0	0,0	0,0
Utilización de cisterna	NO	Nº de potabilizadoras	0	Estado (%)	0,0	0,0	0,0	0,0

RED DE DISTRIBUCIÓN

	Longitud	% nuc	% prov
Bueno	156	100,0	72,6
Ejecución	0	0,0	0,0
Regular	0	0,0	13,2
Malo	0	0,0	14,2

TOTAL: 156 metros

Consumo de invierno (m3/día)	2
Consumo de verano (m3/día)	10
Pérdidas de red	0 %
Nº de viviendas con exceso de presión	0
Nº de viviendas con déficit de presión	5

Viviendas conectadas: 5
Viviendas no conectadas: 0

DÉFICITS

Nº de viviendas deficitarias: 0
Longitud del déficit (m): 0
Población residente: 0
Población estacional: 0

AUTÓNOMAS

Nº de viviendas autónomas: 0
Población residente: 0
Población estacional: 0

INFORME DE NÚCLEO

Fecha del informe: 20 de abril de 2015

**Diputación
Provincial de
SORIA**

Municipio: **ALMARZA**
Núcleo: **SEPULVEDA DE LA SIERRA**

Código INE: **019**
Código INE: **019000801**

Página 2 de 2

SANEAMIENTO Y DEPURACIÓN				Bueno Ejecución Regular Malo				
Calidad del servicio	Bueno	Longitud emisarios	351 m	Estado (%)	100,0	0,0	0,0	0,0
Caudal tratado (m3/año)	1173	Longitud colectores	124 m	Estado (%)	100,0	0,0	0,0	0,0
Caudal desaguado (m3/año)	1173	Nº de depuradoras	1	Capacidad (m3/año):	0			

RAMALES			
	Longitud	% nuc	% prov
Bueno	35	100,0	73,9
Ejecución	0	0,0	0,0
Regular	0	0,0	7,8
Malo	0	0,0	18,3
TOTAL:	35 metros		

DEPURACIÓN										
	SP	FM	IF	FE	EI	AB	VI	IN	OT	CE
Problemas en depuradora	1	0	0	0	0	0	0	0	0	0
Tratamiento Lodos	OT									
Destino final Lodos (%)	Agricultura con compostaje: 0,0		Agricultura sin compostaje: 0,0		Incinerar: 0,0		Vertederos: 100,0		Otros: 0,0	

PROBLEMAS EN DEPURACIÓN:
 SP: Sin problemas
 FM: Falta de mantenimiento
 IF: Infradimensionamiento
 FE: Falta de elementos básicos

AB: Abandonada o sin uso
VI: Vertidos industriales
IN: Sistema inadecuado
OT: Otros
CE: Costes elevados

TRATAMIENTO DE LODOS:
 CO: Consorcio
 EM: Empresa municipal
 EP: Empresa pública no municipal
 MA: Mancomunidad

MU: Municipal
NO: No hay tratamiento
OT: Otros
PV: Privada
VE: Vecinal

RECOGIDA DE BASURAS				
	Tm/año	Nº contenedores	Calidad	Gestión
No seleccionada	5	1	Adecuado	Otros
Papel	0,0	0		
Vidrio	0,0	0		
Plástico	0,0	0		
Pilas	0,0	0		
Otros	0,0	0		

EQUIPAMIENTOS						
Superficie total dedicada			328 m2			
Nº instalaciones	Tipo	m2 sup. cubierta	Estado			
			B	E	R	M
0	IDEP	0	0	0	0	0
0	CCES	0	0	0	0	0
0	PJNA	0	0	0	0	0
0	LMFE	0	0	0	0	0
0	MATA	0	0	0	0	0
1	CEME	85	1	0	0	0
0	TANA	0	0	0	0	0
0	CSAN	0	0	0	0	0
0	CASI	0	0	0	0	0
0	CENS	0	0	0	0	0
0	EXTI	0	0	0	0	0
0	AYUN	0	0	0	0	0
4	EPSU	243	0	0	0	4
Total instalaciones núcleo:			5			

INSTALACIONES DE ELIMINACIÓN Y TRATAMIENTO DE RESIDUOS											
	Vertederos			Almacenamiento		Plantas Tratamiento				EST	OTR
	VIN	VCS	VCC	PLV	PCE	ISA	ICA	PTC	PTI		
En núcleo	0	0	0	0	0	0	0	0	0	0	0

VIN: Vertedero incontrolado
 VCS: Vertedero controlado sin aprovechamiento
 VCC: Vertedero controlado con explotación de biogas
 PLV: Punto limpio, verde ó ecoparque
 PCE: Planta de clasificación de envases
 ISA: Incineradoras sin aprovechamiento
 ICA: Incineradoras con aprovechamiento
 PTC: Planta de compostaje
 PTI: Planta de tratamiento integrado
 EST: Estación de transferencia
 OTR: Otros tipos

IDEP: Instalaciones deportivas
 CCES: Centros culturales
 PJNA: Parques y jardines
 LMFE: Lonjas, mercados y ferias
 MATA: Mataderos
 CEME: Cementerios
 TANA: Tanatorios
 CSAN: Centros sanitarios
 CASI: Centros asistenciales
 CENS: Centros de enseñanza
 EXTI: Extinción de incendios
 AYUN: Edificios administrativos
 EPSU: Edificios públicos sin uso

CAPÍTULO II: ANÁLISIS AGRONÓMICO

1. Inventario de la situación agraria

El perímetro de la zona de concentración es bastante irregular y compartimentado, tanto por la carretera N-111 como por el río Zarranzano, a la vez que recoge las irregularidades propias del amojonamiento de los municipios colindantes y del monte de utilidad pública 126 “El robledal de Sepúlveda”

A continuación se enumera la situación agronómica de la zona de concentración.

1.1. Superficie a concentrar y superficie excluida

La zona a concentrar está delimitada por los siguientes límites:

- Norte: Términos Municipales de Tera y Cubo de la Sierra.
- Sur : Términos Municipales de Espejo de Tera y Portelrubio.
- Este : Término Municipal de Matute de la Sierra.
- Oeste: Términos municipales de Tera y Espejo de Tera.

La superficie afectada por la solicitud es de 575 ha., el Decreto afectará por tanto, las mismas 575 ha.

La superficie total aproximada a concentrar es de 201-56-83 ha. Corresponde a la suma de las superficies incluidas en estos límites una vez deducidas las superficies a excluir de concentración, bienes de dominio público, zonas urbanas, viales y dominio público hidráulico.

1.2. Situación actual de las explotaciones

En la actualidad existen en la zona seis explotaciones agrarias, que abarcan en su conjunto 300 ha, lo que supone una superficie media por explotación de 50 ha.

La orientación de las explotaciones es agrícola, fundamentalmente, aunque existen en la zona 700 ovejas.

El grado de mecanización de la zona es alto, ya que nos encontramos con 10 tractores, 1 cosechadora, 10 sembradoras y 10 abonadoras.

No existen en la zona cooperativas, comunidades ni forma alguna de asociación agraria, lo que en parte puede ser explicado por la situación social y agraria antes enunciada.

En cuanto a las posibilidades de reestructuración de la zona son análogas a las de las zonas cercanas ya concentradas.

Se procurará durante el proceso de Concentración Parcelaria dar preferencia a la concentración por explotaciones, sin mengua de los intereses de los propietarios y teniendo en cuenta las características de cada uno.

1.3. Subperímetros a considerar por razones agronómicas

No se prevé la creación de subperímetros, aunque puede que si sean tratadas de forma singular las zonas cercanas al casco urbano, tradicionalmente utilizadas como huertos familiares y que puedan tener un valor algo diferente al meramente agrícola. En cualquier caso no existe ninguna zona en la que no sean de aplicación los coeficientes de compensación, que en su momento servirán para compensar el cambio de

ubicación de las fincas aportadas

2. Principales deficiencias estructurales detectadas

2.1. Situación actual

La principal deficiencia de la zona y limitante para el desarrollo agrario de la zona es la existencia de microparcels procedentes de la compartimentación del terreno a lo largo del tiempo.

La red de caminos existente para acceder a las microparcels es demasiado densa, de forma que imposibilita el cultivo de fincas de varios propietarios a la vez y supone un lastre para el arrendamiento de las parcelas. A esto se une que la red de arroyos y drenajes necesaria para evacuar el agua de parcelas tan pequeñas compartimenta aún más el terreno.

La estructura de la red viaria es claramente deficitaria ya que los caminos actuales carecen de la anchura suficiente para el tránsito de la maquinaria actual así como del firme adecuado la velocidad de la misma.

Las obras de fábrica que deberían servir de saneamiento a los caminos actuales son inexistentes, y por tanto cuando la infiltración de la lluvia en el terreno es insuficiente, el agua discurre libremente por los caminos deteriorando el firme de los mismos mediante cárcavas y baches.

La inexistencia de documentación actualizada que certifique de forma fidedigna la propiedad de las parcelas justificaría por si sola el proceso de Concentración Parcelaria, ya que muchos propietarios que han perdido el vínculo con el pueblo no son capaces de identificar sus parcelas a partir de la documentación antigua que poseen procedente de hijuelas o legajos antiguos. Por tanto todos los tramites que tengan que ver con la compra venta, el arrendamiento o la solicitud de ayudas se ve claramente perjudicado por esta situación.

2.2. Medidas destinadas a su corrección

A continuación se describen las medidas necesarias para mejorar las deficiencias detectadas en la zona así como la cuantificación de las mismas.

2.2.1. Mejora de los caminos existentes

De los caminos existentes solo se mejorara el camino que atraviesa el monte de utilidad pública 126 "El Robledal de Sepúlveda ", ya que se localiza en un terreno excluido pero cuyo transito aconseja mejorar el firme, sustituyendo el actual por una capa de rodadura de zahorra natural estabilizada.

El resto de los caminos serán eliminados para dar acceso a los nuevos lotes a partir de la nueva red de caminos diseñada específicamente de acuerdo al nuevo plano parcelario

CAMINO	ORIGEN	FINAL	LONGITUD (m.)
De Espejo a Sepúlveda.	N-111 Cabezas	Camino SP-A1	2022
TOTAL			2022

2.2.2. Construcción de nuevos caminos

El trazado de los caminos se ha realizado en campo considerando diferentes factores: caminos vecinales, caminos alternativos a carreteras, cauces de agua, sectorización del territorio, aspectos ambientales (medio ambiente, topografía y geotecnia), etc. Los vértices que definen las diferentes alineaciones rectas se han marcado en el terreno con mojones de hormigón colocados de forma truncada, hincados aproximadamente en la mitad de su altura y pintados de color rojo fluorescente. En cada uno de estos vértices se han tomado las coordenadas UTM ETRS 89 mediante GPS de precisión centimétrica.

Se prevén dos secciones tipo, una de 6 metros de anchura de calzada y otra de 5 metros, dependiendo del uso previsto y de la disponibilidad de terreno.

Se estabilizarán en toda su longitud con material granular procedente de canteras naturales locales seleccionado al tamaño máximo de 2 pulgadas, disponiéndose los espesores calculados y procediendo posteriormente a la construcción del firme mediante riego a la humedad óptima y posterior compactación.

Los caminos cuya construcción se prevé se reflejan en el plano nº 3 y en el listado siguiente:

CAMINO	DENOMINACIÓN DEL CAMINO	ORIGEN	FINAL	LONGITUD (m)	ANCHO
SP-A	Cno. de Sepúlveda a Tera	Casco urbano	CTRA. SO-P-1048	1211,17	6
SP-A1	Cno. de Sepúlveda a Espejo	SP-A	Monte.U.P.	288,73	5
SP-A2	Cno. de las Eras	Vértice SP-A-PI	Casco urbano (pilón)	95,55	6
SP-A3	Cno. de las Carrasquillas	Vértice SP-A-V7	Ramal antiguo CN-111	282,50	6
SP-A4	Cno. de los Prados	Camino SP-A (Casco urbano)	CTRA. SO-P-1048 (Casco urbano)	120,55	6
SP-B	Cno. de Sepúlveda a Matute	Casco urbano	Cno. concentración de Matute	681,55	6
SP-C	Cno. de Sepúlveda a Portelrubio	Casco urbano	Cno. concentración de Matute	962,01	6
SP-E	Cno. del Carril	CTRA. SO-P-1048	CTRA. SO-620	665,75	6

SUBTOTAL.....	4307,81
.....	

2.2.3. Arroyos

En el caso de la red de arroyos se deberá actuar para su limpieza en los siguientes arroyos:

NOMBRE	ARROYO	ORIGEN	FINAL	LONGITUD (m.)
D-1	Arroyo de la Fuente de Matute	Termino de Cubo de la Sierra	Termino de Matute	650
D-2	Arroyo del Portezuelo	Arroyo de la Fuente de Matute	Termino de Matute	755
	TOTAL			1405

La limpieza de arroyos que presentan depósitos térreos se prevé realizar por medios mecánicos mediante retroexcavadora, siempre que no perjudique la vegetación arbórea del cauce, en caso de

que exista vegetación en los bordes de cauce, la limpieza se realizara por medios manuales en el tramo en cuestión.

Los arroyos sometidos a limpieza de cauce se reflejan en el plano nº 4.

2.2.4. Obras de fábrica.

La estabilidad de los caminos en el tiempo está directamente relacionada con la correcta evacuación del agua de escorrentía, de forma que la capa de rodadura quede libre del agua de lluvia lo más rápidamente posible, evitando la formación de cárcavas y arrastres de material. Para ello tanto la correcta ejecución del bombeo de la plataforma de los caminos como la colocación de las obras de fábrica en los lugares apropiados son de gran importancia.

Se colocaran las obras de fábrica necesarias para evacuar tanto el agua de escorrentía de la capa de rodadura de los caminos como para evacuar el agua recogida por los arroyos de la zona proveniente de las cuencas correspondientes.

El dimensionamiento de las obras de fábrica se hará teniendo en cuenta el método racional modificado.

SIGLAS CAMINO	ENTRONQUES		CAÑO	EMBOC.	CAÑO	EMBOC.	ARQU.	CAÑO	EMBOC.	CAÑO	EMBOC.	CAÑO	CAÑO	EMBOC.	MARCO	ESCOLLERA	BIONDA
	Ud.	m ²	Ø 40	Ø 40	Ø 60	Ø 60	Ø 60	Ø 80	Ø 80	Ø 100	Ø 100	Ø 120	Ø 150	Ø 150	2x1	EMBOC.(m ³)	(m)
SP-A	1	345	18	6	108	18	3										
SP-B			12	4	48	8	1								12	27,360	12
SP-C			12	4	60	10	3	12	2	12	2		12	2			
SP-E	2	398			60	10											
SP-A1			12	4	24	4	1					12					
SP-A2	1	120															
SP-A3	1	320	6	2	48	8											
SP-A4	1	232			24	4											
Subtotal	6	1415	60	20	372	62	8	12	2	12	2	12	12	2	12	27,36	12

3. Margen bruto agrario anterior a la concentración

Para la estimación del margen bruto agrario anterior a la concentración, se utilizan **la Instrucción de 14 de mayo de 2015** sobre mejora de las estructuras de producción y modernización de las explotaciones agrarias de la Junta de Castilla y León, en la que se valora la producción para cada una de las comarcas agrarias de la Comunidad Autónoma de Castilla y León.

3.1. Distribución general de usos del suelo

La distribución general de los usos del suelo utilizando como base una media de las superficies declaradas en la PAC en los últimos 10 años en la zona es la siguiente:

USO DEL SUELO	SUPERFICIE (ha.)
Cultivos herbáceos	120
Pastos permanentes	200
Superficie no agrícola	14
TOTAL	334

La superficie no agrícola de la zona corresponde al entorno urbano, vías de comunicación y arroyos.

3.2. Superficie cultivada

La superficie, es toda de secano, de la zona es de 334 ha, distribuidas de la siguiente manera:

CULTIVO	SUPERFICIE (ha.)
Trigo blando	37
Cebada	83
Pastos	200
Barbecho	14
TOTAL	334

3.3. Superficie a concentrar

La superficie a concentrar será un total de 201-56-83 ha

CULTIVO	SUPERFICIE (ha.)
Trigo blando	54
Cebada	70
Pastos	67-56-83
Barbecho	10
TOTAL	201-56-83

3.4. Producción estimada de la superficie concentrada

CULTIVO	SUPERFICIE	MARGEN BRUTO	TOTAL
Trigo	54	322,17	17397,18
Cebada	70	298,13	20869,1
Pastos	67-56-83	222,37	15025,16
Barbecho	10	146	1460
TOTAL			54751,44

La ganadería se reduce a una explotación de ovino de carne

GANADO	Nº CABEZAS	MARGEN BRUTO/CAB	TOTAL
ovino	700	43,92	30744
TOTAL			30744

El Margen Bruto Agrario estimado anterior a la concentración es la suma de ambos totales, agricultura y ganadería.

Margen Bruto Agrario Anterior a Concentración = 85524,44 €.

4. Análisis genérico de las mejoras agropecuarias generadas por la concentración

La zona se caracteriza por el cultivo de secano, de forma casi exclusiva en lo que se refiere a trigo y cebada, también cabe destacar la presencia de pastos y retirada de tierras de cultivo.

El regadío es inapreciable y la actividad ganadera se limita a una explotación de ovino de carne.

Los beneficios generados por la concentración de la zona son los siguientes, y podemos clasificarlos en cuatro grupos

4.1. Beneficios generados por el aumento de la superficie de cultivo

Dado que los la mayoría de los propietarios disponen de tierra de buena calidad y de mala calidad, suele pasar que la de peor calidad se abandona y queda restringida en parcelas marginales.

Poner en un mismo lote tierra de buena y mala calidad, como consecuencia de juntar las fincas de un propietario en un solo lote, suele tener como consecuencia directa la puesta en cultivo de las tierras de peor calidad, ya que el aumento de rentabilidad de la maquinaria y el desplazamiento así lo permite.

4.2. Beneficios generados por la mejor conservación de la maquinaria agrícola

No solo el mayor tamaño y regularidad de las fincas nuevas, favorecen el mejor uso de la maquinaria, sino que las grandes mejoras en los accesos a las explotaciones contribuyen grandemente

a este beneficio, este es especialmente notorio en el caso de las cosechadoras.

4.3. Identificación y titularidad de la propiedad rustica

Este beneficio es tan importante desde el punto de vista social, que solo por ello estaría justificada la Concentración Parcelaria, aunque se hiciese solo a título de preservación e identificación de la propiedad, subordinando los factores agrarios y suprimiendo cualquier otro tipo de inversión.

La tramitación administrativa, el régimen de arrendamientos y el mercado de compraventa se ven muy beneficiados solamente con una identificación clara e inequívoca de la propiedad rustica, ya que en ocasiones es muy difícil llevar a cabo cualquiera de estas acciones si no es posible relacionar la documentación con la realidad del terreno.

4.4. Aumento de rentabilidad generada por el ahorro de carburante

Una consecuencia directa de la disminución del número de lotes, así como de la premisa de realizar una concentración por explotaciones que coloque a los renteros y propietarios colindantes, es un menor número de desplazamientos. Esto sumado a la mejora de las infraestructuras viarias dotándolas de saneamiento y firme estabilizado hacen que el ahorro en combustible sea considerable.

5. Situación agraria posterior a la concentración

5.1. Estimación de la propiedad después de la concentración

Se estima que la reducción del número de parcelas estará por encima del 70%, aunque el número de propietarios puede aumentar

debido a la disolución de condominios que la propia ley 14/1990 facilita con el proceso de concentración, de forma que se pueden dividir parcelas por debajo de la unidad mínima de cultivo.

5.2. Cálculo del margen bruto agrario posterior a la concentración

A partir de la publicación de la Orden 1/2013, se desvincula el cálculo de la inversión en una zona de concentración del Margen bruto agrario, ya que la inversión se relaciona directamente con el número de hectáreas de la zona y si es de secano o regadío.

Esta circunstancia junto con el hecho de que La Concentración Parcelaria se justifica solamente con la legalización de la propiedad de la zona según indica la ley 14/1990, hace que se reduzca la importancia del cálculo del margen bruto a la hora de evaluar la conveniencia o no de la ejecución del proceso de Concentración.

Se prevé que puede producirse un aumento de la superficie de cultivo debido a la colindancia de tierras de buena y mala calidad que antes no se daba. En cuanto a los beneficios debidos a la mejor conservación de la maquinaria agrícola y al ahorro de carburante, en esta zona se prevé que sea de gran importancia, debido a que es la primera ordenación del territorio que se produce.

Vamos a relacionar el margen bruto agrario después de la concentración a uno de los factores en los que más repercute la ordenación del territorio que es el laboreo, para ello calcularemos los tiempos de laboreo en una parcela tipo antes y después de la concentración y aplicaremos los resultados al margen bruto agrario

PARCELA TIPO ANTES DE CONCENTRACION

La parcela media antes de la concentración tiene una superficie de 2019 m² y el total de parcelas antes de la concentración es de 998.

Vamos a considerar que la finca media tiene unas dimensiones de 50 metros en su lado mayor por 40,38 metros en su lado menor, resultando una figura rectangular de superficie igual a 2019 m².

Vamos a considerar una explotación con métodos de cultivo tradicionales y una maquinaria tipo con un tractor de 150 cv y una vertedera reversible de 4 rejas.

Las labores básicas a realizar en un cultivo anual de cereal son las siguientes:

LABOR	VELOCIDAD MEDIA Km/h	ANCHURA DE TRABAJO(m)
ALZADO	7	1.60
2 PASES CULTIVADOR	10	4,5
ABONADO SEMENTERA	13	15
SIEMBRA	10	4
ABONADO COBERTERA	13	15
HERBICIDA	13	15
COSECHAR	7	4,5

Los tiempos medios de trabajo para una parcela tipo antes de la concentración son los siguientes:

LABOR	PASES	VELOCIDAD MEDIA Km/h	ANCHURA DE TRABAJO(m)	ANCHO PAR	LARGO PAR	Km/LABOR	TIEMPO LABOR (minutos)	TIEMPO PERDIDO POR VUELTA (segundos)	TIEMPO TOTAL PARCELAS (HORAS)
ALZADO	31,25	7,00	1,60	50,00	40,38	1,26	21,23	20,00	353,17
2 PASES CULTIVADOR	11,11	10,00	4,50	50,00	40,38	0,45	6,40	20,00	212,76
ABONADO SEMENTERA	3,33	13,00	15,00	50,00	40,38	0,13	1,73	20,00	28,81
SIEMBRA	12,50	10,00	4,00	50,00	40,38	0,50	7,20	20,00	119,68
ABONADO COBERTERA	3,33	13,00	15,00	50,00	40,38	0,13	1,73	20,00	28,81
HERBICIDA	3,33	13,00	15,00	50,00	40,38	0,13	1,73	20,00	28,81
COSECHAR	11,11	7,00	4,50	50,00	40,38	0,45	7,55	20,00	125,57
TOTAL									897,63

PARCELA TIPO DESPUES DE CONCENTRACION

La parcela media después de la concentración tiene una superficie de 1-02-05 ha y el total de parcelas después de la concentración es de 198.

Vamos a considerar que la finca media tiene unas dimensiones de 102 metros en su lado mayor por 100 metros en su lado menor, resultando una figura rectangular de superficie igual a 1-02-05 ha

Las labores y velocidades son iguales a las del apartado anterior.

Los tiempos medios de trabajo para una parcela tipo después de la concentración son los siguientes:

LABOR	PASES	VELOCIDAD MEDIA Km/h	ANCHURA DE TRABAJO(m)	ANCHO FINCA	LARGO FINCA	Km/LABOR	TIEMPO LABOR (MINUTOS)	TIEMPO PERDIDO POR VUELTA	TIEMPO TOTAL FINCAS (HORAS)
ALZADO	63,75	7,00	1,60	102,00	100,00	6,38	75,89	20,00	250,45
2PASES CULTIVADOR	22,67	10,00	4,50	102,00	100,00	2,27	21,16	20,00	139,63
ABONADO SEMENTERA	6,80	13,00	15,00	102,00	100,00	0,68	5,41	20,00	17,84
SIEMBRA	25,50	10,00	4,00	102,00	100,00	2,55	23,80	20,00	78,54
ABONADO COBERTERA	6,80	13,00	15,00	102,00	100,00	0,68	5,41	20,00	17,84
HERBICIDA	6,80	13,00	15,00	102,00	100,00	0,68	5,41	20,00	17,84
COSECHAR	22,67	7,00	4,50	102,00	100,00	2,27	26,98	20,00	89,05
TOTAL									611,17

Se puede apreciar que el tiempo medio de trabajo anterior a la concentración es muy superior al tiempo empleado en fincas concentradas siendo esta diferencia cercana al 47%.

Vamos a considerar que este porcentaje referido al tiempo de las labores incluye también los beneficios que se obtienen por la mejora de la red viaria y el ahorro de combustible, ya que aunque no se trate de una labor concreta si está relacionado con el tiempo de ejecución.

Por tanto cifraremos el margen bruto agrario posterior a la concentración en :

Margen Bruto Agrario posterior a Concentración = 125720,9 €
--

6. Evolución estimada de la zona sin la concentración parcelaria

Como se indicó en apartados anteriores la zona de Almarza está siendo sometida de manera progresiva y constante al proceso de Concentración Parcelaria.

El interés de los propietarios por solicitar el inicio del proceso se debe a la observación de los resultados obtenidos en los municipios colindantes y los beneficios obtenidos por los propietarios participantes.

En caso de no realizarse la Concentración Parcelaria de la zona, tanto los propietarios como los cultivadores de Sepúlveda de la Sierra se hallarían en franca desventaja en cuanto a medios productivos con respecto a sus vecinos, bajando claramente la competitividad de sus explotaciones.

Por otra parte en caso de no realizarse la Concentración, el propio Ayuntamiento tendrían que acometer el coste de renovación de la red viaria y su saneamiento, ya que es absolutamente necesaria debido a su deficiente estado actual.

CAPÍTULO III: ESTUDIO AMBIENTAL

1. Descripción de la zona.

Anteriormente ya se han descrito en este estudio técnico previo las características tanto físicas como socioeconómicas de la zona.

Ambientalmente hablando podemos diferenciar dos zonas dentro del perímetro de concentración:

- Una de ellas estaría formada por la superficie de cultivo más o menos homogénea con alguna zona dispersa de afloramientos rocosos y arboles dispersos.
- Una segunda zona que englobaría el monte de utilidad pública 126 "El robledal de Sepúlveda".

2. Condicionantes específicos

2.1. Normativa medioambiental respecto a la concentración

La Ley 14/1990, de 28 de noviembre, de concentración parcelaria de Castilla y León, establece en su artículo 19 que la norma por la que se acuerde la concentración parcelaria contendrá, entre otros, el pronunciamiento sobre la "Aplicación del procedimiento de Evaluación del Impacto Ambiental al que se refiere el Real Decreto Legislativo 1302/1986, de 28 de junio, al Proyecto de Concentración Parcelaria y al de las obras inherentes a la misma, en los casos en que, por existir riesgos graves de transformación ecológica negativa, se considera necesaria".

La Ley 11/2003, de 8 de abril, de Prevención Ambiental de Castilla y León, relaciona en el anexo III los proyectos de obras, instalaciones o actividades sometidos a Evaluación de Impacto Ambiental a los que se

refiere el artículo 46.1, incluyéndose en el apartado e) las “concentraciones parcelarias cuando entrañen graves riesgos de transformación ecológica negativa”. En la zona no se prevén estos riesgos.

En la zona a concentrar no existe ninguna superficie catalogada como Lugar de Interés Comunitario (LIC) ni como Zona de Especial Protección para las Aves (ZEPA) dentro de la Red Natura 2000 ni ninguna otra sometida a una especial protección.

Según el Real Decreto legislativo 1/2008, de 11 de enero, por el que se aprueba el texto refundido de la Ley de Evaluación de Impacto Ambiental de proyectos, esta concentración no está incluida en su Anexo I, por lo que no debe someterse al trámite de evolución de impacto ambiental. Como la concentración parcelaria si está incluida en el Anexo II del citado R.D.L., se debería someter o no a evaluación de impacto ambiental a criterio del órgano ambiental.

Dado que no existe afección a ningún terreno sometido a especial protección y a que no existen riesgos graves de transformación ecológica negativa, se considera que la Concentración Parcelaria de la Zona de Sepúlveda de la Sierra no debe ser sometida a Evaluación de Impacto Ambiental.

2.2. Bienes de interés cultural

Ninguno de los bienes de interés cultural descritos anteriormente están dentro del perímetro de actuación de la Concentración parcelaria de Sepúlveda de la Sierra, por lo que no son objeto de estudio.

- CASTRO CELTÍBERO DEL ZARRANZANO

Coordenadas UTM etrs 89

- $x = 543942,77$
- $y = 4638708,09$

- IGLESIA DE SANTO TOMÁS APOSTOL

- $x = 545456,36$
- $y = 4638958,32$

3. Incidencia de la concentración parcelaria

3.1. Incidencia de los nuevos lotes de reemplazo

El dimensionamiento y diseño de los nuevos lotes de reemplazo van a permitir la explotación de manera eficiente de la superficie aportada por cada propietario al proceso de Concentración, de la misma forma al utilizar como criterio de diseño la explotación, podemos agrupar la superficie de familiares y cultivadores en lotes colindantes para que la superficie cultivable continua sea lo más grande posible.

El grado de mecanización de la zona es muy superior a la capacidad de acogida que tienen los lotes actuales, ya que el mercado de maquinaria tiende a fabricar maquinas cada vez más grandes y potentes.

Con la nueva ordenación del territorio será más fácil la amortización de la

maquinaria nueva y el reemplazo de la antigua por otra más moderna y adecuada a la realidad.

En cuanto al medio ambiente se refiere no se prevé que los nuevos lotes tengan grandes repercusiones salvo la disminución lógica de linderos debido al menor número de parcelas.

3.2. Incidencia de las infraestructuras

Las infraestructuras que se plantean en esta zona son principalmente una red de caminos nueva con las obras de fábrica correspondientes, a la vez que la limpieza de dos tramos de arroyo.

En cuanto a la red de camino en la fase de construcción se prevé la eliminación de los pies de árboles que intercepten la traza diseñada para el nuevo camino.

Aunque el diseño de la red se hace teniendo en cuenta el respeto al arbolado de gran tamaño o longevidad y arbolado al protegido, es inevitable la eliminación de algunos pies o matas aisladas, siempre de la mano del Servicio Territorial de Medio Ambiente, a cuyas directrices es sometido el proyecto de Infraestructuras antes de su aprobación.

4. Recomendaciones para la integración ambiental

4.1. Zonas a excluir y subperímetros a considerar

4.1.1 . Zonas a excluir por razones medioambientales

Se excluye el monte de utilidad pública número 126 “el robledal de Sepúlveda”, ya que no puede beneficiarse de la concentración parcelaria.

4.1.2. Subperímetros por razones medioambientales

No se prevén en la zona el establecimiento de subperímetros por razones medioambientales.

4.2. Limitaciones específicas y medidas a considerar

Con el fin de conseguir la mayor protección del Medio Ambiente se procurará:

- Clasificar las fincas aportadas al proceso de concentración según su destino actual, respetando en su integridad las Vías Pecuarias existentes en el Término.
- Excluir o destinar a Tierras Sobrantes aquellas zonas que por sus circunstancias especiales, como regueros, setos, riberas, franjas arbustivas o arbóreas, bancales cuya eliminación producirían fuertes pendientes, etc., que presentan un gran interés paisajístico y favorecen la supervivencia de la fauna silvestre.
- Conservar los siguientes elementos:
 - Aquellos terrenos destinados actualmente a monte (arbolado, arbustivo o herbáceo), limitando las roturaciones, como así se establece en los Decretos 292/1991 de 10 de octubre y 14/1996 de 25 de enero.
 - Enclaves naturales singulares y aquellos terrenos en que se localizan especies singulares como el acebo -*Ilex aquifolium*- (protegido por el Decreto 341/1991 de 28 de noviembre y la Orden de 14 de diciembre de 1992 de la Consejería de Medio Ambiente y Ordenación del Territorio.

- El arbolado existente en los terrenos aportados al proceso de Concentración, independientemente del número, calidad y especie, que pasará a pertenecer a los dueños de las nuevas parcelas de reemplazo. Si los primitivos dueños procedieran a su corta o deterioro incurrirían, además, en contravención del art. 202 de la Ley 14/1990 de 28 de noviembre de Concentración Parcelaria de Castilla y León.
- Se tendrán en cuenta las obras que supongan mejora forestal a las que se refiere el art. 78 de la Ley 14/1990.
- Se adjudicará a el propietario Restauración del Medio Natural el equivalente a un 2,5‰ de la superficie concentrada.
- De acuerdo con la Ley 3/2009, de 6 de abril de Montes de Castilla y León, para cualquier corta de arbolado el interesado deberá ponerse en contacto con el Servicio Territorial de Medio Ambiente.

4.3. Explotación de las fincas concentradas

4.3.1. Directrices para las explotaciones ganaderas

La actuación prevista en este Estudio supone la mejora de los accesos a la zona y por tanto la mejora de las labores propias de una explotación ganadera como son la carga y descarga tanto de ganado como de materias primas.

Se deberá tener especial cuidado por parte de los ganaderos en respetar las cunetas de los caminos, ya que el continuo paso de ganado por las mismas tiende a provocar desprendimientos y tapado de las mismas, perdiendo su eficacia y funcionalidad.

Así mismo se prevé la construcción de cunetas con un talud más tendido en las zonas de tránsito frecuente de ganado, de forma que se facilite el mismo

y se eviten los desprendimientos.

En caso de ser necesario se podrá habilitar una zona apropiada para la colocación de un abrevadero, preferentemente alimentado por una fuente natural y dotado de un acceso apropiado.

Se recomienda el cumplimiento de las medidas incluidas en el Código de Buenas Prácticas Agrarias

Las principales medidas a tener en cuenta son compatibilizar el uso ganadero con la conservación de la riqueza ecológica de la zona. Así se tendrá en cuenta lo siguiente tanto para la explotación existente como para futuras explotaciones:

- Preferencia por las explotaciones extensivas sobre las intensivas, con una carga ganadera adecuada que garantice la conservación de la capa vegetal y del arbolado.
- Las explotaciones intensivas deberán cumplir la normativa medioambiental, y en lo que se refiere a las regulaciones específicas al efecto.
- Deberán observarse especialmente las indicaciones normativas en lo que se refiere al aporte de residuos ganaderos (purines y estiércoles) al suelo.

4.3.2. Directrices para la realización de labores forestales

Como el monte de utilidad pública está excluido de Concentración, solo serán tenidas en cuenta en este apartado las pequeñas masas de arbolado disperso, que deberá someterse a la legislación vigente en materia de poda, aclareo o tala, previo permiso de la Consejería de Fomento y Medio Ambiente de Castilla y León.

4.3.3. Uso de las nuevas infraestructuras

Las nuevas infraestructuras que se definen en el presente Estudio Técnico Previo son fundamentalmente caminos.

La velocidad de los vehículos pesados debe ser moderada y estará regulada por las correspondientes señales de tráfico situadas al efecto, estando limitada a 40 km/h

Se debe evitar el patinaje de las ruedas en los arranques y paradas de los vehículos, ya que acarrear baches que con el tiempo llevan a arruinar el camino por acumulación y escorrentía del agua de lluvia.

La red viaria una vez concluida su ejecución a cargo de la Consejería de Agricultura y Ganadería de la Junta de Castilla y León, será cedida al Ayuntamiento de Almarza, según acuerdo firmado durante la elaboración del proyecto de Infraestructura Rural.

Una vez recibidos los caminos por parte del Ayuntamiento, corresponde a este su cuidado y mantenimiento.

Es importante mantener las cunetas operativas, librándolas del exceso de vegetación, de forma que las obras de fábrica cumplan la función de evacuación para la que fueron calculadas.

Una grave amenaza para la vegetación de la zona que se puede derivar de la mayor accesibilidad del territorio por los nuevos caminos, es el incremento en el riesgo de incendios forestales. La medida fundamental debe ser la eliminación de combustible forestal y la limpieza de los montes y márgenes de las calzadas, con el objetivo de evitar la iniciación de fuegos o, en todo caso, lograr que se propaguen con dificultad. Como contrapartida, una red de caminos completa y bien conservada permite un acceso rápido hasta los focos del incendio, favoreciendo su pronta extinción.

CAPÍTULO IV: PROYECTO BÁSICO

1. Presupuesto máximo en proyectos de infraestructura rural

La actual situación económica, junto con la necesidad de adecuar las inversiones realizadas en las zonas de concentración parcelaria a su capacidad productiva real, aconseja sistematizar el techo del gasto de los proyectos de infraestructura rural conforme a unos baremos objetivos.

En este sentido según la instrucción de la Dirección General de Producción Agropecuaria y Desarrollo Rural, se establecen tres términos que configuran el presupuesto máximo de ejecución material (P.E.M. max) para las obras de infraestructura rural en zonas de concentración parcelaria:

A = Término independiente relativo a la dimensión general del perímetro concentrado. Tendrá los siguientes valores:

- 200000 euros cuando el perímetro de concentración sea inferior a 2500 hectáreas
- 250000 euros cuando el perímetro de concentración esté comprendido entre 2500 y 4000 hectáreas
- 300000 euros cuando el perímetro a concentrar exceda las 4000 hectáreas.

B = Valoración de la superficie de secano. Tendrá un valor de 200 euros por cada hectárea de labor de secano concentrada.

C = Valoración de la superficie de regadío. Tendrá un valor de 400 euros por cada hectárea de labor de regadío concentrada.

Así tendremos:

$$P.E.M. = A + 200 \text{ €} \times n^{\circ} \text{ hectáreas de secano} + 400 n^{\circ} \text{ hectáreas de regadío}$$

Con estos datos, y aplicando la formula anterior, la inversión total en la zona asciende a:

$$I(\text{€}) = 244400 \text{ €}$$

2. Esquema básico de la concentración

2.1 Red básica de infraestructuras

2.1.1 Consideraciones generales

Según el artículo 3º e) de la Ley 14/1990 de 28 de noviembre de Concentración Parcelaria de Castilla y León, deberá darse acceso directo a las nuevas fincas para lo que se modificarán o crearán los caminos precisos.

Los caminos actuales se encuentran en un deficiente estado de conservación, encontrándose algunos prácticamente intransitables. El trazado será modificado para adaptarse a los nuevos lotes resultantes del Proceso de Concentración.

En algún caso la adaptación de los caminos nuevos a los ya existentes reducirá sin duda el impacto visual de las obras e impedirá que se produzca un incremento importante de la erosión en el terreno.

Se evitarán los grandes desmontes y terraplenes que perjudiquen el paisaje natural y se tendrá en cuenta la época de ejecución de las obras para

salvaguardar las especies faunísticas de la zona.

La anchura de los caminos será la adecuada para cumplir el cometido de dar acceso a las fincas de reemplazo, en función de las condiciones de circulación y del número de parcelas a las que den servicio. En aquellos en los que se prevea una escasa circulación podrá reducirse la anchura, dejando ensanchamientos que permitan el cruce de dos vehículos.

Los materiales necesarios en la construcción de los caminos, en la medida de lo posible, se obtendrá en la propia zona, con lo que se abaratan considerablemente los costes de ejecución.

La nueva red de caminos deberá disponer de las necesarias infraestructuras de saneamiento, disponiendo de cunetas de sección adecuada y pendiente suficiente para evacuar las aguas de escorrentía. Igualmente, se colocarán los correspondientes paneles de señalización que aseguren la utilización correcta de la red viaria

2.1.2. Descripción de la red de caminos y arroyos

A todos los caminos se les dará una pendiente transversal del 2% para facilitar la evacuación del agua hacia las cunetas.

Como obras de fábrica, se proyectan los pasos necesarios en los cruces naturales de agua atravesados por caminos (arroyos, regatos y desagües), así como en los puntos bajos susceptibles de posibles encharcamientos, o en tramos de gran longitud en los que se considera necesario colocar un paso para evitar que el agua discurra durante un gran trayecto por la cuneta, con el consiguiente peligro para el buen mantenimiento del camino.

En todos los entronques de caminos con carreteras se colocará la correspondiente señalización, mediante la colocación de una señal de STOP,

así como de señales de limitación de velocidad.

La pendiente del último tramo de los caminos que entroncan con carreteras deberá ser siempre ascendente hacia estas y realizados en Hormigón en la distancia que establecen las Administraciones propietarias de dichas infraestructuras.

Según reza en los artículos 77 y siguientes de la Ley 14/1990, de 28 de noviembre de concentración parcelaria de Castilla y León, las obras enumeradas se clasificarían como de Interés General.

“Art. 77.—1. En las zonas de concentración parcelaria, las obra a realizar por la Dirección General, podrán clasificarse en los siguiente grupos:

- a) Obras de interés general.*
- b) Obras complementarias.*

En el grupo a) se incluirán las obras que se estimen inherente o necesarias para la concentración parcelaria.

En el grupo b) se incluirán las que sin ser indispensables para la concentración, sirva de complemento para el satisfactorio desarrollo económico y social de la zona.”

“Art. 78.—Podrán ser clasificadas como obras de interés general, en cuanto dichas obras beneficien las condiciones de la zona y se estimen necesarias para la concentración, las que se enumeran a continuación:

- 1. Los caminos rurales de servicio de las explotaciones agrarias; los saneamientos de tierras y acondicionamiento de cauces, las presas de embalses y balsas de regulación para regadíos, investigación de aguas subterráneas, captación de caudales y las infraestructuras e instalaciones comunes necesarias para su funcionamiento, así como las necesarias para la eliminación de los accidentes artificiales que impidan en las zonas de concentración parcelaria el cultivo adecuado*

de los lotes de reemplazo.”

De acuerdo con el artículo 82 de la ley 14/1990 las obras descritas serán financiadas íntegramente por la Junta de Castilla y Leon.

“Art. 82.—Las obras de interés general que realice la Dirección General serán sufragadas íntegramente con cargo a los Presupuestos de la Comunidad Autónoma.”

En el Plano General de las Obras (Plano nº 3) se puede apreciar la nueva red de caminos proyectada.

Mejora de caminos existentes :

CAMINO	ORIGEN	FINAL	LONGITUD (m.)
De Espejo a Sepúlveda.	N-111 Cabezas	Camino SP-A1	2022
TOTAL			2022

Caminos de nueva traza:

En el anejo 6 se describen las secciones tipo de los caminos a realizar y los detalles constructivos de las obras de fabrica de los mismos.

CAMINO	DENOMINACIÓN DEL CAMINO	ORIGEN	FINAL	LONGITUD (m)	ANCHO
SP-A	Cno. de Sepúlveda a Tera	Casco urbano	CTRA. SO-P-1048	1211,17	6
SP-A1	Cno. de Sepúlveda a Espejo	SP-A	Monte.U.P.	288,73	5
SP-A2	Cno. de las Eras	Vértice SP-A-PI	Casco urbano (pilón)	95,55	6
SP-A3	Cno. de las Carrasquillas	Vértice SP-A-V7	Ramal antiguo CN-111	282,50	6
SP-A4	Cno. de los Prados	Camino SP-A (Casco urbano)	CTRA. SO-P-1048 (Casco urbano)	120,55	6
SP-B	Cno. de Sepúlveda a Matute	Casco urbano	Cno. concentración de Matute	681,55	6
SP-C	Cno. de Sepúlveda a Portelrubio	Casco urbano	Cno. concentración de Matute	962,01	6
SP-E	Cno. del Carril	CTRA. SO-P-1048	CTRA. SO-620	665,75	6

SUBTOTAL.....	4307,81
.....	

Limpieza de arroyos:

En el anejo 6 se detalla el plano de la sección tipo de los arroyos terminados.

NOMBRE	ARROYO	ORIGEN	FINAL	LONGITUD (m.)
D-1	Arroyo de la Fuente de Matute	Termino de Cubo de la Sierra	Termino de Matute	650
D-2	Arroyo del Portezuelo	Arroyo de la Fuente de Matute	Termino de Matute	755
	TOTAL			1405

Obras de fabrica :

SIGLAS CAMINO	ENTRONQUES		CAÑO	EMBOC.	CAÑO	EMBOC.	ARQU.	CAÑO	EMBOC.	CAÑO	EMBOC.	CAÑO	CAÑO	EMBOC.	MARCO	ESCOLLERA	BIONDA
	Ud.	m ²	Ø 40	Ø 40	Ø 60	Ø 60	Ø 60	Ø 80	Ø 80	Ø 100	Ø 100	Ø 120	Ø 150	Ø 150	2x1	EMBOC.(m ³)	(m)
SP-A	1	345	18	6	108	18	3										
SP-B			12	4	48	8	1								12	27,360	12
SP-C			12	4	60	10	3	12	2	12	2		12	2			
SP-E	2	398			60	10											
SP-A1			12	4	24	4	1					12					
SP-A2	1	120															
SP-A3	1	320	6	2	48	8											
SP-A4	1	232			24	4											
Subtotal	6	1415	60	20	372	62	8	12	2	12	2	12	12	2	12	27,36	12

2.2. Presupuesto

Dado que el término de Sepúlveda de la sierra tiene una morfología llana, con pequeñas elevaciones al sur de la zona, los materiales del terreno son de descomposición de areniscas, sin valor como firmes para caminos. Por ello se plantea la posibilidad de utilizar préstamos de zahorras naturales sitas en la zona de Fuentecantos, distante de la zona unos 10 km.

Teniendo en cuenta que el movimiento de tierras es similar al ejecutado en caminos circundantes, y los espesores de zahorra necesarios una vez analizada la geotecnia de las obras realizadas en el entorno serán en torno a los 15 cm se puede hacer una estimación del precio por kilómetro de camino ejecutado.

Si al precio del movimiento de tierras y la puesta en obra de la superestructura, le añadimos el de las obras de fábrica, entronques, escollera y biondas que se reflejan en el cuadro anterior podemos estimar un coste total por kilómetro de camino de nueva traza ejecutado de **46000 €**

En el caso de los caminos ya construidos, las actuaciones previstas son el escarificado superficial, refino, planeo y apertura de cunetas, aporte de capa de rodadura y compactación.

No será necesaria la colocación de obras de fábrica, por lo que el coste por kilómetro terminado estima en un total de 12000 €.

Para el kilómetro de limpieza de arroyos con medios manuales donde sea necesario y retirada de depósitos por medios mecánicos se estima un coste de a 4500 €.

De acuerdo con todo lo anterior, e presupuesto total estimado se recoge en el siguiente cuadro:

OBRA	MEDICION (Km)	PRECIO UNITARIO	PRESUPUESTO (€)
Caminos de nueva traza	4,307	46000	198122
Mejora de caminos existentes	2,022	12000	24264
Limpieza de arroyos	1,405	4500	6322,5
TOTAL			228708,5

3. Directrices generales de la concentración

3.1. Normas de carácter específico

Se procurará adjudicar a cada propietario en el menor número posible de fincas de reemplazo, un conjunto de superficie y derechos cuyo valor, según las bases de la concentración sea igual al que se hubiera asignado en las mismas bases a las parcelas y derechos que anteriormente poseía, para lo que podrán realizarse compensaciones objetivas en función de criterios y valores que se establecerán en las bases entre diversos cultivos o entre derechos de aprovechamiento de suelo y pastos.

Se procurará adjudicar contiguas las fincas integradas en una misma explotación aunque sean de diferentes propietarios, sin menoscabo de los intereses de éstos, de tal manera que puedan configurarse como una sola unidad de riego y cultivo.

Dentro de lo posible, se dará a las nuevas fincas acceso directo a las vías de comunicación para lo que se modificarán o crearán los caminos nuevos necesarios.

Se armonizará el proceso de concentración parcelaria con la conservación del medio natural con las medidas que más adelante se explican.

3.2. Restauración del medio natural

Una vez se redacte el Proyecto de Infraestructura Rural de caminos, se redactará el Proyecto de Restauración del Medio Natural, que tiene por objeto corregir y minorar los efectos negativos que la concentración parcelaria pueda ejercer sobre el medio ambiente del territorio afectado.

Las obras a realizar, pueden suponer en algunos casos un daño medioambiental a la zona, cuyo impacto se ha de limitar en la medida de lo posible.

Por otro lado, se puede utilizar el instrumento de la concentración parcelaria para corregir deficiencias tales como la escasez de lugares de esparcimiento para la población, sin olvidar otros efectos como la atenuación de los problemas de la erosión.

Basándonos en los principios anteriores, se han diseñado una serie de actuaciones de restauración medioambiental, que se resumen a continuación:

- a) Revegetación de arroyos: Consiste en la plantación de estaquillas en los márgenes de arroyos, consiguiendo un triple objetivo:
 - mantenimiento de un refugio adecuado para las especies silvestres, protección de los arroyos contra la colmatación al proporcionar
 - sujeción a los taludes, y creación de las líneas verdes que rompen el paisaje. Para la plantación se elegirán especies autóctonas
 - La elección de los tramos a revegetar se ha de basar en aspectos tales como en la presencia actual de vegetación

en los arroyos o déficit de áreas arbustivas en los alrededores.

- b) Creación de espacios arbolados: Se propone la creación de espacios naturales aprovechando los elementos singulares ya existentes.
- c) Repoblación forestal: En áreas de fuerte pendiente, impropias para su uso agrícola y que están parcialmente repobladas en la actualidad, se propone completar la repoblación con especies autóctonas en la zona hasta obtener una densidad de plantas adecuada.
- d) Recuperación de canteras: La extracción de zahorra necesaria para los caminos supone la aparición de áreas de cantera, que es preciso recuperar. La forma más habitual de tratamiento de estas zonas consiste en la repoblación de las mismas con las especies forestales que mejor se adapten al suelo resultante (generalmente con especies de ribera, que es donde suele encontrarse la zahorra). La densidad prevista
- e) será menor a la habitual para plantaciones en producción, dado que la calidad del suelo será menor.

El presupuesto del Proyecto de Restauración del Medio Natural es del 2,5 % del presupuesto de las obras de la concentración.

En el proceso de Concentración Parcelaria se adjudicará al propietario Restauración del medio natural el equivalente a un 2,5‰ de la superficie donde se lleva a cabo la concentración, tanto este porcentaje como la superficie adjudicada a masas comunes, saldrá del descuento efectuado a la aportación realizada por los propietarios y que se calculará dependiendo tanto de la orografía como del régimen de propiedad como de la red de caminos y desagües proyectada.

Sería conveniente hacer un seguimiento de las labores de revegetación y recuperación paisajística en las zonas más sensibles, como los vertederos, escombreras o las zonas de extracción de áridos utilizadas para las obras, así como del estado de conservación de las áreas de vegetación autóctona y de las nuevas plantaciones que puedan tener lugar.

3.3. Protección del patrimonio arqueológico

La incidencia en el Patrimonio Arqueológico que pueda tener la ejecución de las obras de infraestructura habrá de ser valorada de acuerdo con lo establecido el art. 30 de la Ley 12/2.002, de 11 de Julio, de Protección del Patrimonio Arqueológico de Castilla y León.

Según comunicación del Servicio Territorial de Cultura, en la zona afectada por la concentración existen inventariados los siguientes yacimientos arqueológicos:

- CASTRO CELTÍBERO DEL ZARRANZANO

La ubicación del mencionado yacimiento hace que la interacción de la red de caminos y desagües proyectada con el yacimiento sea nula, ya que se encuentra al otro lado de la carretera N-111, donde no se prevé ninguna actuación.

No obstante, si en la fase de ejecución de las obras se detectaran restos arqueológicos no correspondientes a los yacimientos inventariados, se paralizarían momentáneamente las obras, poniéndolo en conocimiento de la citada Consejería de Cultura y Turismo.

3.4. Fondo de tierras

La resolución de 7 de febrero de 1995 de la Dirección General de Estructuras Agrarias, establece que en el Estudio Técnico Previo se haga un pronunciamiento sobre el interés y posibilidades de la creación o no de un Fondo de Tierras, siempre que sea posible y analizando previamente su conveniencia. Su finalidad será la de mejorar las explotaciones existentes o crear nuevas explotaciones cuya titularidad corresponda a agricultores jóvenes, solos o agrupados.

En el caso de Sepúlveda de la Sierra no resulta procedente la constitución del Fondo de Tierras al que se refiere el artículo nº 100 de la Ley 14/1990 de 28 de noviembre de Concentración Parcelaria de Castilla y León, puesto que no se considera que se den las motivaciones que se recogen en el artículo 102 de la citada Ley.

CONCLUSIONES

1. Resumen de las deficiencias y su afectación por la concentración

La situación descrita en los distintos apartados de este documento nos presenta la zona de Sepúlveda de la Sierra como un territorio en el que se localizan graves deficiencias en los ámbitos demográfico, socioeconómico y estructural, que comprometen en gran medida el aprovechamiento de las posibilidades de desarrollo de las explotaciones agrícolas, al tiempo que limitan las expectativas de un desarrollo ligado al potencial medioambiental y paisajístico de esta zona.

La mejora en las infraestructuras rurales, la reducción de la dispersión parcelaria y la ordenación de la propiedad física y jurídica, producirá una mejora en las explotaciones, lo que redundará en un incremento del Margen Bruto Agrario. Al mismo tiempo estas mejoras traerán consigo un beneficio social sobre los agricultores, ya que dependerán únicamente de sus

circunstancias a la hora de gestionar cada uno su explotación, además se beneficiará el medio natural, debido al mantenimiento de los valores intrínsecos de las actividades rurales características de la zona .

La Concentración Parcelaria resultará fundamental para paliar las deficiencias socioeconómicas, sentando las bases para frenar la emigración y permitir el asentamiento de la población, especialmente de los jóvenes, evitando la disminución demográfica a la que se ve abocada, reduciendo las tasas de envejecimiento y favoreciendo la realización de inversiones y la aparición de nuevas incorporaciones a la actividad agraria.

2. Comprobación de las mayorías invocadas en la solicitud

La Solicitud de inicio del procedimiento de Concentración Parcelaria en Sepúlveda de la Sierra se inicia en virtud de lo establecido en el artículo 16 de la ley 14/1990 de Concentración Parcelaria de Castilla y León.

Durante la realización de este Estudio Técnico Previo se ha comprobado la certeza de la mayoría invocada en la solicitud de forma que las firmas recogidas superan las tres cuartas partes de la superficie a concentrar, incluyendo la superficie aportada por el ayuntamiento.

3. Aceptación social

El Estudio Técnico Previo, en los términos en lo que aquí se redacta, será presentado a los interesados en asamblea pública, siendo posteriormente expuesto en el Ayuntamiento de Almarza durante un plazo de un mes. Transcurrido ese período se recogerán las encuestas de aceptación social en las que se pronuncian los afectados por el proceso de concentración parcelaria.

4. Propuesta final

De acuerdo a todo lo expuesto en este documento, atendiendo a las necesidades que se plantean en la zona y previendo una amplia aceptación social, se considera que **PROCEDE** la realización del proceso de Concentración Parcelaria en la zona de Sepúlveda de la Sierra (Almarza).

ANEJO N° 1

**MODELO DE ENCUESTA DE
ACEPTACIÓN SOCIAL**

D/Dña _____ Residente en _____
C/Plaza _____ N° _____ Piso _____ Provincia: _____ D.N.I _____ Tlf: _____

En condición de: (marcar con una cruz)

Propietario. Vecino. Titular (1) de Explotación Agrícola/Ganadera Agricultor a título principal (2) Representante designado por la Organ. Prof. Agraria (3)

Declaro bajo mi responsabilidad, de forma voluntaria y a los solos efectos de la encuesta sobre el Estudio Técnico Previo de la concentración parcelaria de la zona de referencia, prohibiendo expresamente la utilización de los datos con fines no estadísticos, QUE:

Los datos de la superficie y explotación que represento son aproximadamente los que a continuación figuran:

DATOS AGRÍCOLAS

TERRENO	SUPERFICIE DE LA PROPIEDAD		REPRESENTADA	SUPERFICIE DE LA QUE ES TITULAR DE EXPLOTACIÓN (6)		
	En nombre propio	Con autorización de otros (4)		Total Propiedad representada	Propiedad suya o de familiares en 1er. Grado (5)	En arrendamiento aparcería o similar
Secano						
Regadío						
Pastizal						
Monte						
Otros						
Total Superficie						

- La aclaración de los conceptos que figuran con número entre paréntesis se encuentran en el reverso de esta página.

DATOS GANADEROS

Ganado	Estabulado (Cabezas)	Extensivo (Cabezas)	Total
Vacuno o caballar			
Ovino y caprino			
Porcino			
Otros (detallar)			

ACEPTACIÓN DE LA CONCENTRACIÓN

<input type="checkbox"/>	SI	Soy partidario de la concentración parcelaria en los términos previstos en el Estudio Técnico Previo propuesto
<input type="checkbox"/>	NO	
Sólo en caso de SI	Aún siendo partidario en los términos previstos, creo que podría mejorarse con las siguientes medidas: _____	
Sólo en caso de NO	Prestaría mi apoyo a la concentración parcelaria si se adoptaran las siguientes medidas: _____	

En _____, a _____ de _____ de 2.0____

Fdo.

SR JEFE DEL SERVICIO TERRITORIAL DE AGRICULTURA Y GANADERÍA DE _____

Aclaraciones:

(1). Titular de Explotación. Se entiende como tal a los efectos de esta encuesta aquel ciudadano que es responsable directo de una explotación (sea o no propietario de la misma) corriendo con el coste y el beneficio de ella.

No lo es el que siendo propietario, la tiene arrendada.

Si lo es el que, aun contratando labores, es responsable del coste y beneficios, siendo por ejemplo titular de la declaración del la PAC.

En caso de aparcerías, deberá figurar como responsable el que realice las declaraciones de derechos (PAC y similares).

(2). Agricultor a Título Principal. Es aquel agricultor o ganadero que no ejerce más actividad lucrativa que ésta y sus complementarios (venta de leche y productos de su explotación, actividades agroambientales y forestales) con las siguientes condiciones:

- Que no sea jubilado o cobre pensión.

- Que no le produzcan más sus rentas (Capital mobiliario o inmobiliario y similares) que la actividad agraria.

- Que no viva fuera de la comarca.

- Que esté dado de alta en la Seguridad Social Agraria o como autónomo en condición de agricultor o ganadero.

- Cualquiera que no cumpla estas condiciones podrá ser titular de explotación pero no agricultor a título principal.

- Puede no obstante ser agricultor a título principal el que teniendo dos medios de vida, por ejemplo, agricultor y albañil, obtenga más beneficios de la agricultura y la ganadería que del resto de sus actividades.

(3). Representante designado por una Organización Profesional Agraria (O.P.A.) no es el que esté afiliado sino el que haya sido designado por la O.P.A. con este fin.

(4). Superficie de la que es titular de la explotación es el conjunto de la misma (sea propietario o arrendatario), que labra o aprovecha corriendo con sus costes y beneficios, a riesgo y ventura. No deben, sin embargo, consignarse, de acuerdo con lo señalado en (1) aquellas en las que realice labores pero cobrándolas, ciertos tipos de aparcería, en las cuales el titular es el que declare la PAC o los derechos oportunos.

(5). No será computada la superficie a efectos de la encuesta sobre la propiedad, si no se aporta autorización firmada por el propietario para representarle en dicha encuestas.

(6). A fin de simplificar, se considera que el titular de la explotación declarante puede incluir en este apartado el conjunto de la superficie que labre o aproveche como titular y que sea propiedad suya, de sus padres, hijos, hermanos, cuñados y suegros.

Deberá asegurarse no obstante que los familiares propietarios de las tierras que él acredita como titular, no sean contabilizadas por algún otro familiar que aunque no las labre, declare la PAC directamente y sea titular de la explotación, conforme a lo señalado en (1) y (4).

ANEJO N° 2

**MODELO DE SOLICITUD DE
CONCENTRACIÓN PARCELARIA**

MODELO 1.2 SOLICITUD POR LOS PROPIETARIOS

Excmo. Sr.:

D _____ y todos los demás firmantes de este escrito y de las adjuntas hojas de firmas, que representan _____ de la zona, que se delimita al dorso.

EXPONE: Que concurriendo en la zona de referencia las circunstancias expresadas en el artículo 16.1 de la Ley 14/1990, de 28 de noviembre de Concentración Parcelaria de Castilla y León a V.E.

SUPPLICAN: Se digne dar las ordenes oportunas al objeto de que, previos los estudios técnicos pertinentes, se lleve a efecto la concentración parcelaria en dicha zona, de acuerdo con la Ley referida.

Se acompaña el informe del Alcalde del Ayuntamiento de _____, relativo a la veracidad de los datos que se consignan.

_____, a ____ de _____ de 20__

Fdo.

1

Póngase la mayoría de los propietarios, o más de las tres cuartas partes de la superficie.

MODELO 1.3 SOLICITUD POR LOS PROPIETARIOS

D. _____, Alcalde-Presidente del Ayuntamiento de _____, provincia de _____, de acuerdo con lo dispuesto en el art. 16.1 de la Ley de Concentración Parcelaria de Castilla y León de 28 de noviembre de 1990, ha examinado la adjunta solicitud de concentración parcelaria de la zona de _____ firmada por _____ propietarios, cuyo primer firmante es D _____ y el último D _____.

INFORMA: Que a su juicio son veraces cuantos datos se consignan en dicha solicitud.

Para que conste a los efectos de lo establecido en el referido artículo de la Ley de Concentración Parcelaria de Castilla y León, firma el presente informe en _____, a ____ de _____ de 20__

Fdo.

EXCMA. SRA. CONSEJERA DE AGRICULTURA Y GANADERÍA.
Dirección General de Producción Agropecuaria y Desarrollo Rural

DATOS DE LA ZONA

- **NOMBRE DE LA ZONA:**
- **PROVINCIA:**
- **AYUNTAMIENTO:**

- **SUPERFICIE APROXIMADA:**
- **Nº PROPIETARIOS APROXIMADOS:**

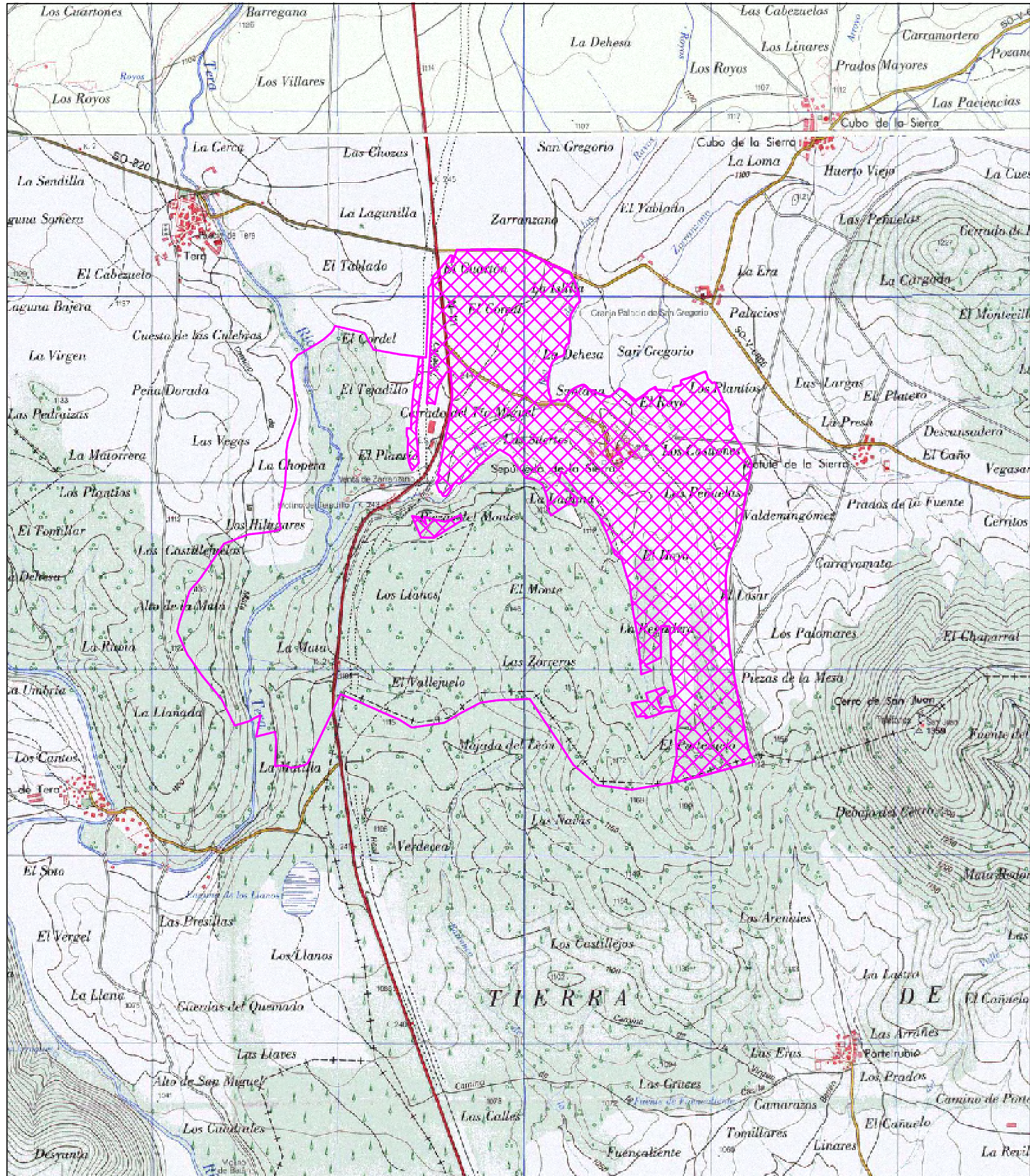
- **LIMITES DE LA ZONA:**
 - **NORTE:**
 - **SUR:**
 - **ESTE:**
 - **OESTE:**

PLANOS


PLANO N° 1

SITUACION Y EMPLAZAMIENTO

EMPLAZAMIENTO E:1/25.000



SITUACION E:1/200.000



PROMOTOR: U. V. A. - E. U. I. I. AGRARIAS (SORIA)
GRADO EN INGENIERÍA AGRÍCOLA Y MEDIO RURAL



ALUMNO: FRANCISCO ADRIÁN MORENO

TÍTULO:

ESTUDIO TÉCNICO PREVIO

LOCALIZACIÓN:

SEPÚLVEDA DE LA SIERRA
(SORIA)

ESCALA:

1/200.000
1/25.000

FECHA: SEPTIEMBRE 2015
FIRMA:

DENOMINACIÓN:

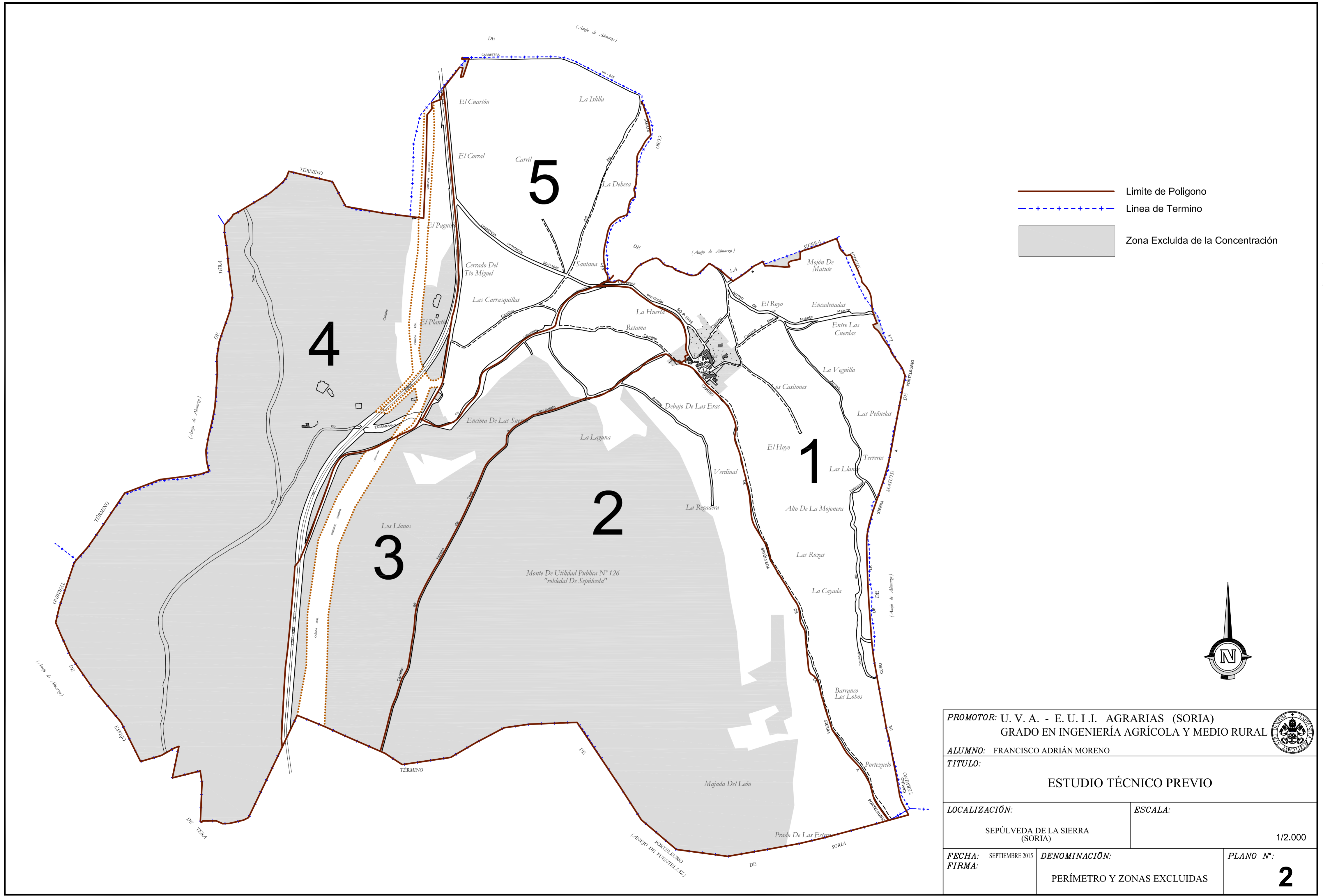
SITUACIÓN Y EMPLAZAMIENTO

PLANO N.º:

1

PLANO N° 2

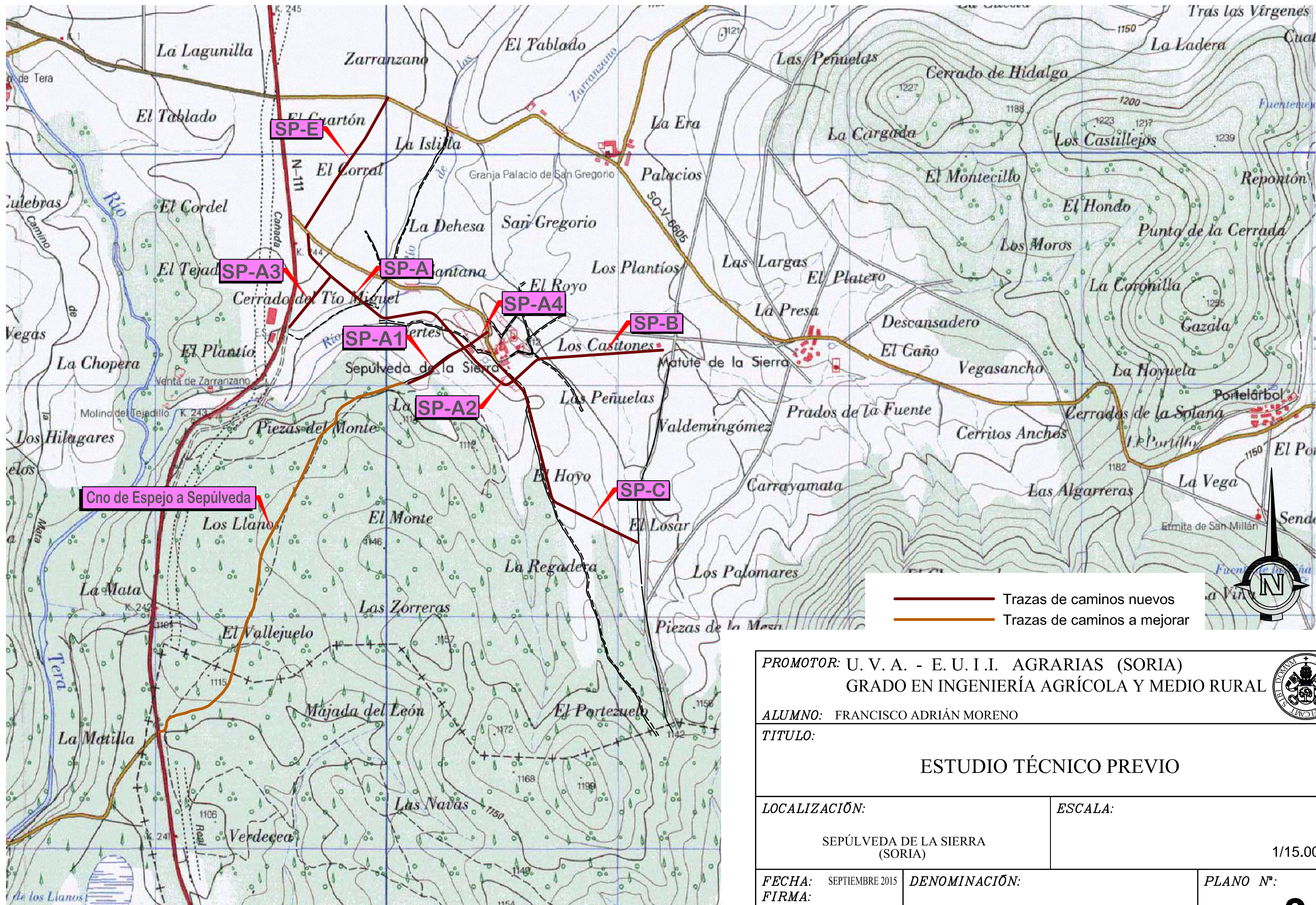
**PERIMETRO Y ZONAS
EXCLUIDAS**




PROMOTOR: U. V. A. - E. U. I. I. AGRARIAS (SORIA) GRADO EN INGENIERÍA AGRÍCOLA Y MEDIO RURAL			
ALUMNO: FRANCISCO ADRIÁN MORENO			
TÍTULO: <div style="text-align: center; font-weight: bold; font-size: 1.2em;">ESTUDIO TÉCNICO PREVIO</div>			
LOCALIZACIÓN: SEPÚLVEDA DE LA SIERRA (SORIA)		ESCALA: <div style="text-align: right;">1/2.000</div>	
FECHA: SEPTIEMBRE 2015 FIRMA:	DENOMINACIÓN: PERÍMETRO Y ZONAS EXCLUIDAS	PLANO Nº: <div style="text-align: right; font-size: 2em; font-weight: bold;">2</div>	

PLANO N° 3


TRAZAS DE CAMINOS NUEVOS

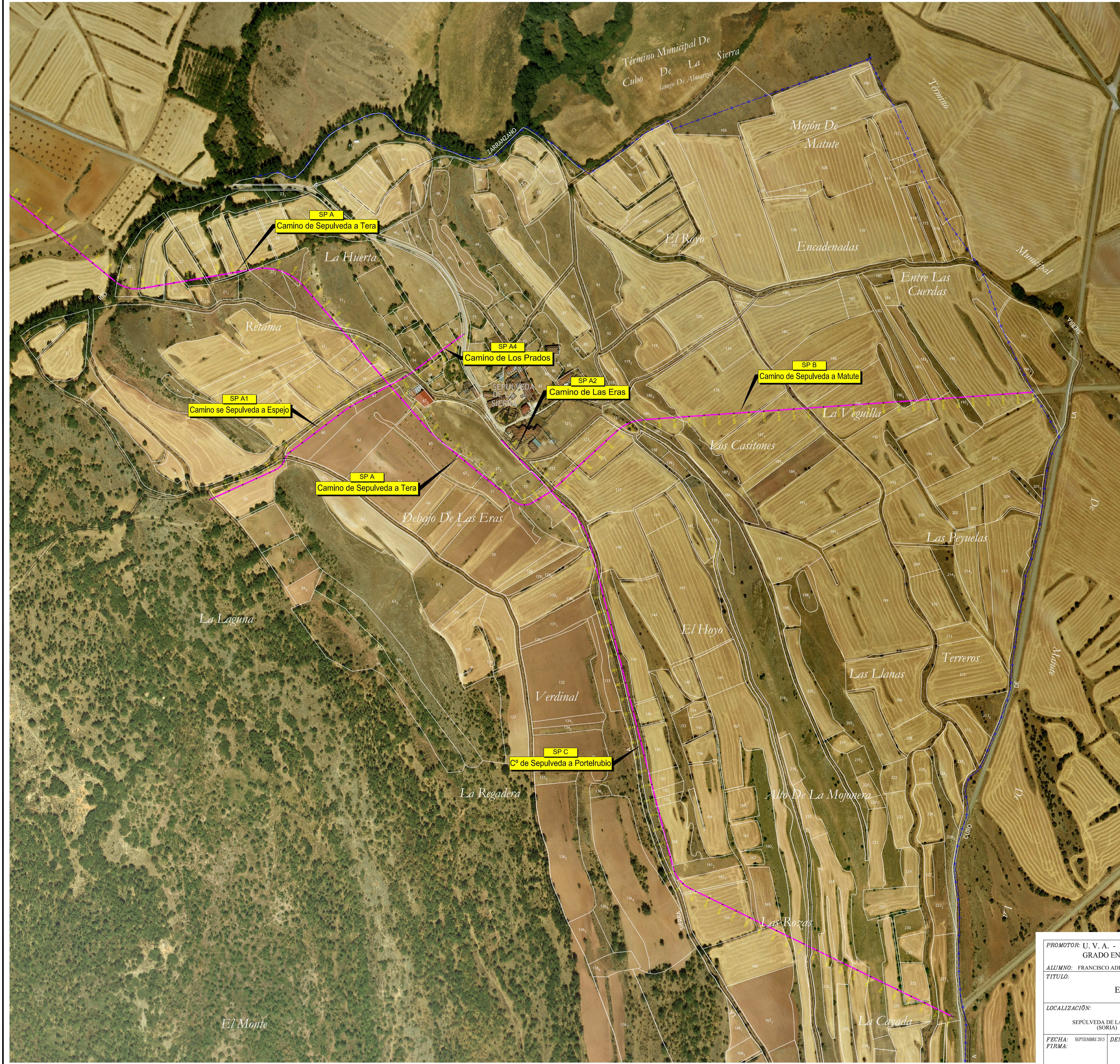



— Trazas de caminos nuevos
— Trazas de caminos a mejorar

PROMOTOR: U. V. A. - E. U. I. I. AGRARIAS (SORIA) GRADO EN INGENIERÍA AGRÍCOLA Y MEDIO RURAL		
ALUMNO: FRANCISCO ADRIÁN MORENO		
TÍTULO: ESTUDIO TÉCNICO PREVIO		
LOCALIZACIÓN: SEPÚLVEDA DE LA SIERRA (SORIA)	ESCALA: 1/15.000	
FECHA: SEPTIEMBRE 2015 FIRMA:	DENOMINACIÓN: PLANO GENERAL DE CAMINOS	PLANO Nº: 3.1



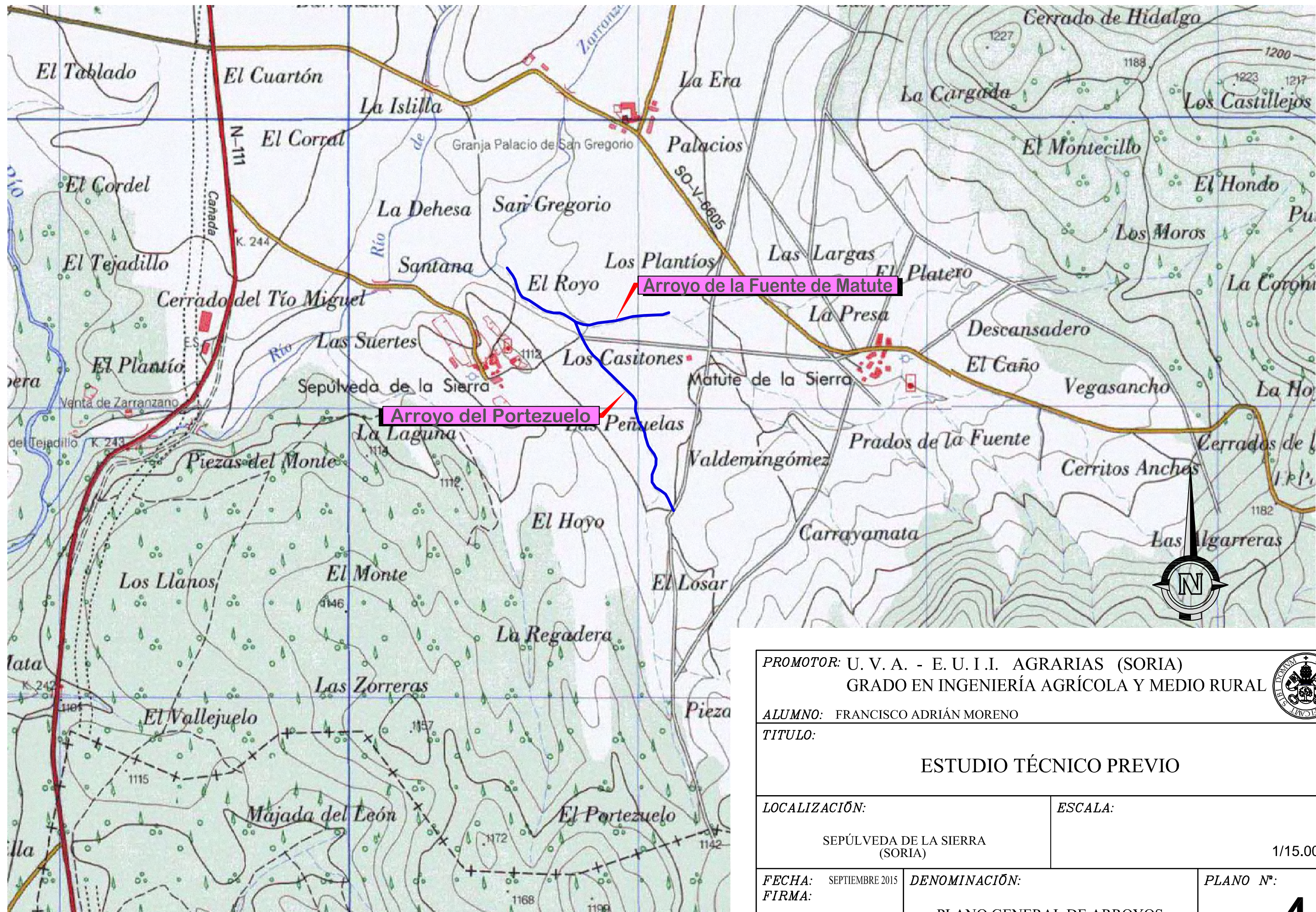
PROMOTOR: U. V. A. - E. U. I. I. AGRARIAS (SORIA) GRADO EN INGENIERÍA AGRÍCOLA Y MEDIO RURAL		
ALUMNO: FRANCISCO ADRIÁN MORENO		
TÍTULO: ESTUDIO TÉCNICO PREVIO		
LOCALIZACIÓN: SEPÚLVEDA DE LA SIERRA (SORIA)	ESCALA: 1/2.000	
FECHA: SEPTIEMBRE 2015 FIRMA:	DENOMINACIÓN: TRAZAS DE CAMINOS EN SEPÚLVEDA CAMINOS: A, A3 y E	PLANO N.º: 3.2



PROMOTOR: U. V. A. - E. U. I. I. AGRARIAS (SORIA) GRADO EN INGENIERÍA AGRÍCOLA Y MEDIO RURAL		
ALUMNO: FRANCISCO ADRIÁN MORENO		
TÍTULO: ESTUDIO TÉCNICO PREVIO		
LOCALIZACIÓN: SEPÚLVEDA DE LA SIERRA (SORIA)	ESCALA: 1/2.000	PLANO Nº: 3.3
FECHA: SEPTIEMBRE 2015 FIRMA:	DENOMINACIÓN: TRAZAS DE CAMINOS EN SEPÚLVEDA CAMINOS: A, A1, A2, A4, B y C	

PLANO N° 4

PLANO GENERAL DE ARROYOS

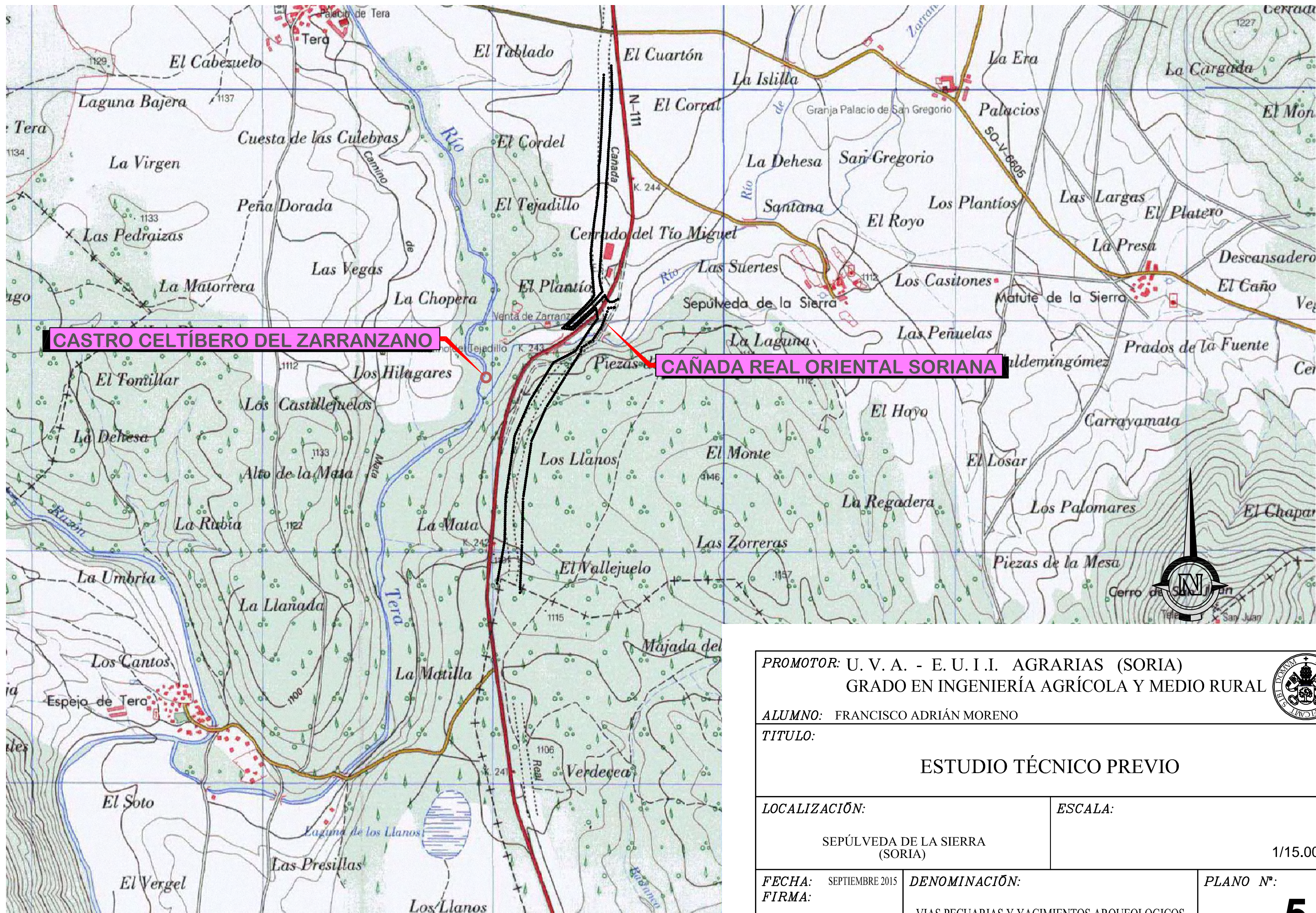


PROMOTOR: U. V. A. - E. U. I. I. AGRARIAS (SORIA) GRADO EN INGENIERÍA AGRÍCOLA Y MEDIO RURAL		
ALUMNO: FRANCISCO ADRIÁN MORENO		
TÍTULO: ESTUDIO TÉCNICO PREVIO		
LOCALIZACIÓN: SEPÚLVEDA DE LA SIERRA (SORIA)	ESCALA: 1/15.000	PLANO N°: 4
FECHA: SEPTIEMBRE 2015 FIRMA:	DENOMINACIÓN: PLANO GENERAL DE ARROYOS	



PLANO N° 5

**VIAS PECUARIAS Y
YACIMIEMTOS ARQUEOLOGICOS**

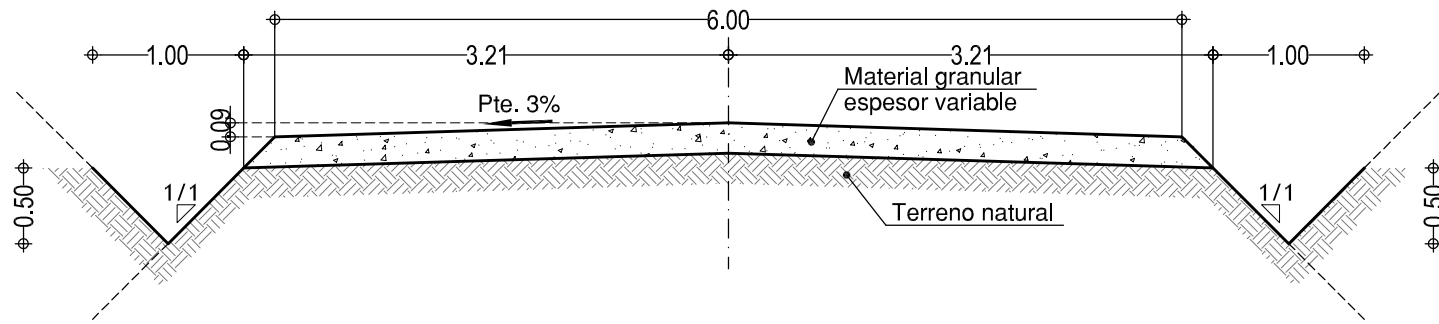


<p>PROMOTOR: U. V. A. - E. U. I. I. AGRARIAS (SORIA) GRADO EN INGENIERÍA AGRÍCOLA Y MEDIO RURAL</p>			
<p>ALUMNO: FRANCISCO ADRIÁN MORENO</p>			
<p>TÍTULO:</p> <p style="text-align: center;">ESTUDIO TÉCNICO PREVIO</p>			
<p>LOCALIZACIÓN:</p> <p style="text-align: center;">SEPÚLVEDA DE LA SIERRA (SORIA)</p>	<p>ESCALA:</p> <p style="text-align: right;">1/15.000</p>		
<p>FECHA: SEPTIEMBRE 2015</p>	<p>DENOMINACIÓN:</p> <p style="text-align: center;">VIAS PECUARIAS Y YACIMIENTOS ARQUEOLOGICOS</p>	<p>PLANO Nº:</p> <p style="text-align: right;">5</p>	

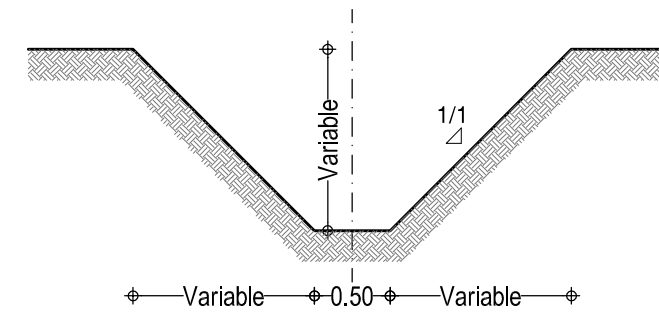
PLANO N° 6

**DETALLES DE CAMINOS Y
ARROYOS A CONSTRUIR**

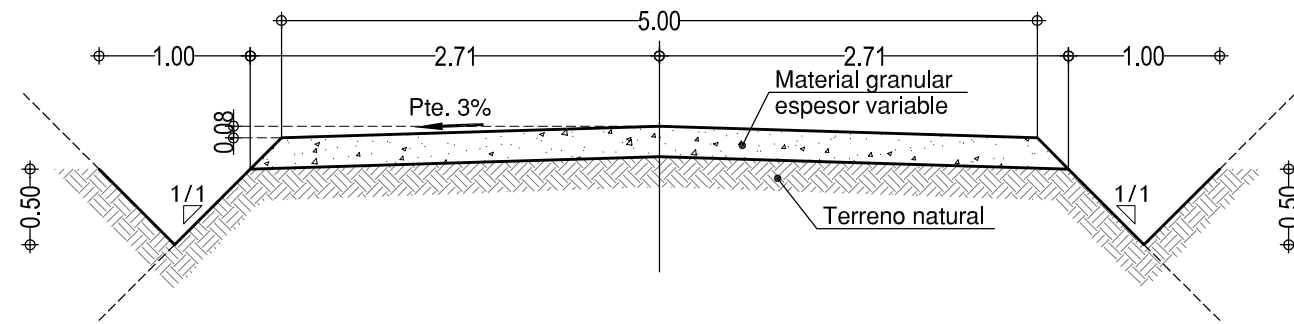
SECCION DE CAMINO 6 m.



ARROYO ABIERTO 1/1 SIMPLE



SECCION DE CAMINO 5 m.



PROMOTOR: U. V. A. - E. U. I. I. AGRARIAS (SORIA)
GRADO EN INGENIERÍA AGRÍCOLA Y MEDIO RURAL



ALUMNO: FRANCISCO ADRIÁN MORENO

TITULO:

ESTUDIO TÉCNICO PREVIO

LOCALIZACIÓN:

SEPÚLVEDA DE LA SIERRA
(SORIA)

ESCALA:

1/50

FECHA: SEPTIEMBRE 2015

FIRMA:

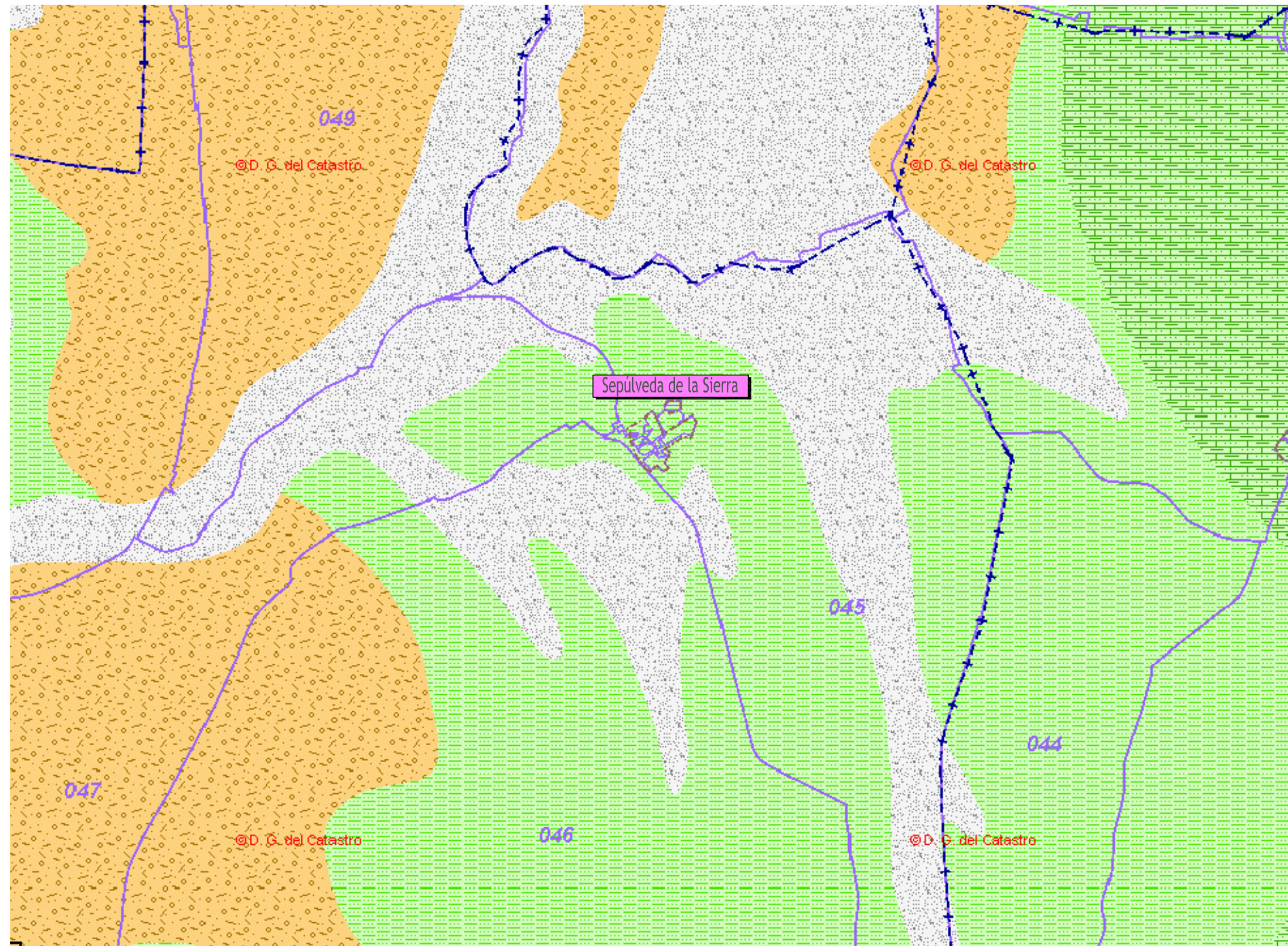
DENOMINACIÓN:





DETALLES DE CAMINOS Y ARROYOS

PLANO N°:

6

PLANO N° 7
LITOGRAFIA



-  Arenas, limos, arcillas, cantos (fondos de valles y llanuras fluviales)
-  Conglomerados, arcillas, arenas y calizas
-  Alternancias pelítico-samíticas, arenas, conglomerados y niveles carbonatados
-  Calizas, areniscas y alternancias pelito-samíticas

PROMOTOR: U. V. A. - E. U. I. I. AGRARIAS (SORIA)
GRADO EN INGENIERÍA AGRÍCOLA Y MEDIO RURAL



ALUMNO: FRANCISCO ADRIÁN MORENO

TÍTULO:

ESTUDIO TÉCNICO PREVIO

LOCALIZACIÓN:

SEPÚLVEDA DE LA SIERRA
(SORIA)

ESCALA:

S/E

FECHA: SEPTIEMBRE 2015

DENOMINACIÓN:

PLANO Nº:

FIRMA:

LITOGRAFÍA

7



Universidad de Valladolid

Escuela Universitaria
de Ingenierías Agrarias

Campus de Soria

GRADO EN INGENIERIA AGRÍCOLA Y MEDIO RURAL

TRABAJO FIN DE GRADO

**TÍTULO: CONCENTRACIÓN PARCELARIA DE LA ZONA DE
SEPÚLVEDA DE LA SIERRA (SORIA)**

~~~~~

**AUTOR:** Francisco Adrián Moreno

**DEPARTAMENTO:** CMEIM/EGI/ICGF/IM/IF

**TUTOR/ES:** Fernando Martínez de Azagra Paredes

**TOMO 2 BASES DEFINITIVAS DE C.P**

SORIA, SEPTIEMBRE DE 2015

**DOCUMENTO 3**

**BASES DEFINITIVAS DE CONCENTRACION  
PARCELARIA**

**BASES DEFINITIVAS DE CONCENTRACIÓN PARCELARIA DE LA ZONA DE  
*SEPÚLVEDA DE LA SIERRA (SORIA)***

**INDICE**

• **MEMORIA**

- 1- Antecedentes (Pág. 3)
- 2- Delimitacion del perímetro a concentrar (Pág. 4)
- 3- Datos de la zona (Pág. 4)
  - 3.1 Clasificacion de tierras
  - 3.2 Coeficientes de compensacion
  - 3.3 Resultados de la investigacion de la propiedad
  - 3.4 Disolucion de Condominios
  - 3.5 Hojas de peticion de lote
  - 3.6 Recursos a las Bases Definitivas
- 4- Cañadas y montes de utilidad pública. (Pág. 15)
- 5- Hipotecas y bienes de dominio publico (Pág. 15)
- 6- Conclusiones (Pág. 15)

• **ANEJOS**

- Anejo nº 1.- Relación de propietarios.
- Anejo nº 2.- Aviso de investigación de la propiedad
- Anejo nº 3.- Propuesta de exclusiones.
- Anejo nº 4.- Relación de parcelas incluidas en la periferia.
- Anejo nº 5.- Relación de cargas

Anejo nº 6.- Relación de parcelas tipo.

Anejo nº 7.- Clasificación de tierras y coeficientes de compensación.

Anejo nº 8.-Boletín Individual de la propiedad del propietario Desconocidos.

Anejo nº 9.-Relación de parcelas según clases y superficies.

Anejo nº 10.-Bienes de dominio público

Anejo nº 11.-Boletines individuales de la propiedad (T-40)

Anejo nº 12.-Modelos de documentos

- Acta de aprobación de Bases Definitivas
- Aviso de aprobación de Bases Definitivas
- Recurso a Bases Definitivas
- Disolución de condomínios
- Hoja de petición de lote

• **PLANOS**

Plano 1.- Situación y Emplazamiento.

Plano 2.- Distribución de polígonos.

Plano 3.- Polígono 1

Plano 4.- Polígono 2

Plano 5.- Polígono 3

Plano 6.- Polígono 4

Plano 7.- Polígono 5



## **BASES DEFINITIVAS DE CONCENTRACIÓN PARCELARIA DE LA ZONA DE SEPÚLVEDA DE LA SIERRA (SORIA)**

### **MEMORIA**

#### **1. ANTECEDENTES**

La Concentración Parcelaria de la zona de Sepúlveda de la Sierra (Soria), fue declarada de utilidad pública y urgente ejecución en enero de 2011, cumpliendo con la propuesta favorable del estudio técnico previo.

La investigación de la propiedad se inició en febrero de 2011, mediante anuncio publicado en el ayuntamiento de Almarza y en los periódicos locales, recabando la información necesaria para redactar las Bases provisionales de la zona.

Las bases Provisionales fueron publicadas en enero de 2012, en los locales del Ayuntamiento de Almarza durante un periodo de un mes a partir del anuncio colocado en el propio ayuntamiento, durante ese plazo, los propietarios pudieron indicar las discrepancias observadas en la documentación tanto grafica como alfanumérica, realizando las pertinentes alegaciones.

Una vez recogidas y estudiadas las alegaciones presentadas a las Bases Provisionales se redacta el documento de Bases definitivas que fijara las bases para la redacción de los siguientes documentos del proceso de Concentración.

## **2. DELIMITACION DEL PERIMETRO A CONCENTRAR**

El perímetro de la zona a concentrar esta recogido en el artículo 2 del Decreto 260/2001, de 22 de Noviembre (B.O.C. y L. nº. 231 de 28 de Noviembre de 2001)

Este perímetro no ha sufrido modificación alguna durante la fase de Bases Provisionales, por lo que se mantiene en los mismos términos indicados en el mencionado artículo para las Bases Definitivas.

El mencionado Decreto dispone:

Artículo 2º.- El perímetro de la Zona será el del término municipal de **Sepúlveda de la Sierra** (Soria) definido por los siguientes limites :

- Norte: Términos municipales de Tera y Cubo de la Sierra.
- Sur: Términos municipales de Tera y Portelrubio.
- Este: Término municipal de Matute de la Sierra.
- Oeste: Términos municipales de Tera y Espejo de Tera

## **3. DATOS DE LA ZONA**

Los datos generales de la zona se describen con detalle en el capítulo 1 del estudio técnico previo pagina 70.

La superficie de la zona ha quedado reflejada en 5 polígonos representados a escala 1:2000, que representan la totalidad del término, tanto la zona concentrada como la excluida.

Al sur de la zona de concentración y como parcela excluida de la misma se encuentra el Monte de Utilidad Pública nº 126 "Robledal de Sepúlveda" catalogado y deslindado mediante amojonamiento y posterior levantamiento topográfico de los mojones perimetrales.

Tanto el deslinde del Monte nº 126 como el trazado de la Cañada Real Soriana Oriental que atraviesa la zona de concentración por su lado oeste han sido facilitados por la Sección Territorial IV del Servicio Territorial de Medio Ambiente de Soria.

### 3.1 Clasificación de tierras.

Para la clasificación del terreno se han establecido 14 clases de tierra más una clase de reserva:

| CLASES DE LABOR |       |
|-----------------|-------|
| DENOMINACION    | CLASE |
| LABOR DE 1º     | I     |
| LABOR DE 2º     | II    |
| LABOR DE 3º     | III   |
| LABOR DE 4º     | IV    |
| LABOR DE 5º     | V     |
| LABOR DE 6º     | VI    |
| LABOR DE 7º     | VII   |
| LABOR DE 8º     | VIII  |

| CLASES DE PRADERA |             |
|-------------------|-------------|
| CLASE             | COEFICIENTE |
| PRADERA DE 1º     | IX          |
| PRADERA DE 2º     | X           |
| PRADERA DE 3º     | XI          |

| CLASES DE ERIAL Y MONTE Y RESERVA |             |
|-----------------------------------|-------------|
| CLASE                             | COEFICIENTE |
| ERIAL                             | XII         |
| MONTE DE 1º                       | XIII        |
| MONTE DE 2º                       | XVI         |
| RESERVA                           | XV          |

Los criterios de clasificación de tierras se basan tanto en la producción real de las fincas en un año tipo, como en las características edafológicas y topográficas del terreno. Los factores más importantes a tener en cuenta son:

- Productividad
- Profundidad del suelo
- Textura
- Capacidad de drenaje
- Pendiente
- Cantidad de piedras diseminadas
- Facilidad de cultivo
- Presencia de sombras que perjudiquen la producción
- Presencia de obstáculos naturales o artificiales

Es importante tener en cuenta que existe una relación directa entre la calidad que tradicionalmente se le ha dado a la tierra y los medios que se usaban para su cultivo, de forma que un terreno con abundancia de arcillas es un terreno difícil de trabajar cuando los medios de los que se dispone son animales o equipos de poca potencia. Sin embargo eso no es un problema para los equipos actuales.

Así pues la clasificación de tierras deberá tener en cuenta los medios de cultivo actuales.

## **Características de los diferentes tipos de tierra**

### Clases de tierra de labor:

- Labor de 1º: Se trata de inceptisoles, suelos profundos, con escasa pendiente, de textura equilibrada de franco a francoarcillosa, normalmente paralelos a cursos fluviales, ricos en materia orgánica y de muy buena productividad, con buena capacidad de retención de agua. Son zonas de escasa superficie y cuyo uso prioritario era el de huertos familiares. Suelen ser zonas muy fragmentadas, con muchas parcelas y propietarios, ya que al ser zonas muy apreciadas se dividen entre familiares a lo largo del tiempo.
- Labor de 2º y 3º: Son suelos asociados a los de clase 1º aunque con menos profundidad, algo menos evolucionados y con menor capacidad de retención de agua, pero de buena productividad, el contenido en arcillas es menor y aumenta el de arenas. Suelen estar cerca de cauces fluviales y paralelos a ellos pero en segunda línea, por lo que el contenido en materia orgánica es ligeramente inferior, están normalmente libres de piedras, ni en superficie, ni en profundidad.
- Labor de 4º,5º y 6º: Ocupan la mayoría de la superficie concentrada y son de textura más arenosa que las anteriores, la diferencia entre ellas radica en el mayor o menor contenido de piedras en superficie y en la pendiente del terreno, siendo a mayor contenido de piedras y mayor pendiente, peor clase de tierra. Los suelos de clase 4º son suelos más evolucionados con horizontes de origen edáfico movilizados. Son suelos de productividad media.

- Labor 7º y 8º: Son suelos en el límite de la posibilidad de cultivo, aumentando esta al colocarlos colindantes con terrenos de mejor categoría. Tienen escasa profundidad, en unas ocasiones con piedras superficiales y en otras con el estrato rocoso cerca de la superficie. La productividad de este tipo de suelos es escasa.

#### Clases de tierra de pradera:

- Pradera de 1º, 2º y 3º: Son terrenos antiguamente destinados al cultivo con medios animales que han caído en el abandono, las de mejor clase tienen grandes posibilidades de cultivo y pueden asemejarse a tierras de labor de 2º, con el inconveniente de que para ponerlas en cultivo necesitan labores complementarias y permiso de Medio Ambiente, en cualquier caso la superficie es escasa. En cuanto a las praderas de 2º se localizan en zonas de suelos menos profundos y tienen más dificultades para su puesta en cultivo con productividad media. Las de clase 3º son más cercanas al erial que a la pradera, ya que el horizonte C está muy cerca del material parental, con abundantes rocas en superficie.

#### Clases de tierra de erial y monte :

- Erial: Son zonas aisladas de escaso valor agrícola que se sitúan en linderos o afloramientos rocosos, su puesta en cultivo solo se justifica con el fin de dar continuidad a las nuevas fincas de reemplazo formadas por varias parcelas separadas por eriales, necesitan efectuar un trámite de cambio de cultivo que debe autorizarse por Medio Ambiente.

- Monte de 1º y 2º: Son principalmente zonas situadas al sur del perímetro de concentración, coincidentes con suelos de muy poca profundidad y escasa fertilidad. El horizonte rocoso aflora con frecuencia y la posibilidad de puesta en cultivo es escasa. Las dos clases de monte se diferencian por la densidad de arbolado.

El procedimiento seguido para la determinación de la clase de tierra a asignar para cada parcela ha sido el de fijación de una serie de parcelas tipo para cada una de las distintas clases de tierra en las que se ha clasificado la zona.

Las parcelas tipos son fijadas con la colaboración de la junta de trabajo, en caso de que la distancia entre parcelas tipo sea grande, se pueden fijar varias parcelas tipo para la misma clase de tierra a fin de lograr una mayor uniformidad en la clasificación a lo largo de todo el perímetro de concentración. (Anejo 7).

Con el fin de evitar los posibles defectos que pueden derivarse de la falta de unidad de criterio en la realización de esta clasificación, se ha llevado a cabo ordenando los trabajos en tres fases:

- 1- En la primera fase se recorrió detenidamente la zona para llegar a un perfecto conocimiento de la misma, eligiendo como consecuencia de ello las parcelas tipo.
- 2- En la segunda fase se clasificaron una serie de parcelas aisladas y diseminadas por toda la zona, operación ésta que constituyó un entramado en el que se apoyó la clasificación de la totalidad de las parcelas.
- 3- Finalmente, sobre este entramado se realizó la tercera fase, consistente en la clasificación de todas las tierras incluidas en el perímetro.

- 4- Se procura que las líneas de clase no sean coincidentes con líneas de parcela y que la dirección de las clases de terreno sea coherente con la geología del mismo.

### **3.2 Coeficientes de compensación**

Una vez clasificado el territorio en su totalidad se procede a adjudicar los coeficientes de compensación que servirán de base para el intercambio de diferentes tipos de tierra entre propietarios.

La adjudicación de coeficientes de compensación se hace con la colaboración de la junta de trabajo usando un método comparativo, ya sea de base monetaria o productiva. De forma que se compara el valor de cada clase con la anterior y con las siguientes hasta alcanzar un coeficiente de compensación que permita el intercambio.

En ocasiones se pueden establecer a priori clases no intercambiables, de forma que las clases de terreno más alejadas entre sí en cuanto a coeficiente de compensación no puedan cambiarse entre ellas para evitar diferencias muy grandes en superficie. En el caso de Sepúlveda no es necesario establecer clases no intercambiables, ya que se dan casos de propietarios de parcelas de escasa superficie y que inevitablemente deberán intercambiar clases de cualquier categoría para obtener una sola finca.

En los planos de Bases se reflejan dos etiquetas de clase que tienen valor 0 en cuanto a coeficiente de compensación se refiere

- Ex: Representa una zona excluida de Concentración (zona urbana, zonas, construcciones...) y por tanto no valoradas.
- R: Reservada, representa una zona que aun entrando en concentración se devuelve íntegramente al propietario que la



aporta ,(zonas con algún tipo de mejora como vallado, pozos de agua .....). Como no va a variar en sus límites, no tiene influencia en el resto de propietarios y su valor es 0

Reunidos la junta de trabajo se acuerda que los coeficientes de concentración que servirán tanto para calcular la aportación particular de cada propietario como para ajustar la adjudicación final son los siguientes:

| CLASES |             |
|--------|-------------|
| CLASE  | COEFICIENTE |
| I      | 100         |
| II     | 90          |
| III    | 80          |
| IV     | 75          |
| V      | 65          |
| VI     | 55          |
| VII    | 45          |
| VIII   | 30          |
| IX     | 85          |
| X      | 70          |
| XI     | 60          |
| XII    | 10          |
| XIII   | 25          |
| XIV    | 15          |
| XV     | 0           |

Las superficies y el valor real de las diferentes clases de tierra son las siguientes:

| SUPERFICIES POR CLASE |            |            |
|-----------------------|------------|------------|
| CLASE                 | SUPERFICIE | VALOR REAL |
| I                     | 44599      | 4459900    |
| II                    | 36287      | 3265830    |
| III                   | 33172      | 2653760    |
| IV                    | 116239     | 8717925    |
| V                     | 159208     | 10348520   |
| VI                    | 653644     | 35950420   |
| VII                   | 219007     | 9855315    |
| VIII                  | 73609      | 2208270    |
| IX                    | 9991       | 849235     |
| X                     | 17685      | 1237950    |
| XI                    | 75019      | 4501140    |
| XII                   | 412145     | 4121450    |
| XIII                  | 17681      | 442025     |
| XIV                   | 141898     | 2128470    |
| XV                    | 5499       | 0          |
| TOTAL                 | 201-56-83  | 90740210   |

### **3.3. Resultados de la Investigación de la propiedad.**

En febrero de 2011 fue enviado el aviso anunciando el inicio de los trabajos de investigación de la propiedad al Ayuntamiento de Almarza para su exposición.

El número de propietarios afectados en la zona es de 87 y su relación aparece en el anejo nº 1, no son correlativos debido a los cambios producidos durante la fase de investigación.

Se ha conseguido recabar la información necesaria referente a la titularidad o indicios de la misma de la mayoría de las parcelas afectadas

El número de parcelas en Desconocidos es de 3, que representan el 0,3% de las 998 parcelas incluidas.

Como consecuencia de los anejos que acompañan a esta Memoria resultan los siguientes datos globales:

|                                                     |                  |
|-----------------------------------------------------|------------------|
| <b>SUPERFICIE EXCLUIDA (hectáreas)</b>              | <b>343-62-05</b> |
| <b>SUPERFICIE TOTAL INCLUIDA (hectáreas)</b>        | <b>201-56-83</b> |
| <b>NÚMERO TOTAL DE PROPIETARIOS</b>                 | <b>87</b>        |
| <b>NÚMERO TOTAL DE PARCELAS</b>                     | <b>998</b>       |
| <b>SUPERFICIE MEDIA POR PROPIETARIO (hectáreas)</b> | <b>2-31-68</b>   |
| <b>SUPERFICIE MEDIA POR PARCELA (hectáreas)</b>     | <b>0-20-19</b>   |
| <b>Nº MEDIO DE PARCELAS POR PROPIETARIO</b>         | <b>11</b>        |

#### **3.4. Disolución de condominios**

De acuerdo con el art. 37 de la ley 14/1990 podrán disolverse las copropiedades que figuren en las Bases Definitivas, de manera a que cada condueño de sea adjuntada a su aportación particular el resultado de aplicar la cuota correspondiente.

Las peticiones de disolución se entregaran antes de la fase de acuerdo cumplimentando los modelos de solicitud que se adjuntan en el anejo 12

La disolución de condominios se realizara en la fase de Acuerdo, en

donde se describirá el proceso detalladamente.

### **3.5. Hojas de petición de lote**

Durante el transcurso de esta fase se entregaran a los propietarios un modelo de hoja de petición de lote para que cada uno pueda mostrar las preferencias motivadas a la hora de ubicar los nuevos lotes de reemplazo, así como indicar las especiales circunstancias particulares que deban ser tenidas en cuenta a la hora de diseñar el nuevo plano parcelario.

Así mismo se hará constar los lazos familiares o profesionales de los propietarios que aconsejen la ubicación de lotes colindantes a fin de lograr una concentración por explotaciones.

Hay que destacar que se trata de un documento meramente informativo y que su entrega no supone obligación alguna de adjudicar el lote en el lugar indicado

En el anejo 12 se incluye la hoja de petición de lotes.

### **3.6. Recursos a Bases Definitivas**

Una vez iniciado el plazo de exposición y durante el periodo legal se podrán presentar recursos a las Bases Definitivas cumpliendo las siguientes premisas

- 1.- Todos los recursos podrán presentarse por escrito ante el Consejero/a de Agricultura y Ganadería en el Registro del Servicio Territorial de Agricultura de la Junta de Castilla y León de Soria
- 2.- El plazo de presentación de recursos se extiende durante 30 días a partir de la inserción del último aviso.
- 3.- En el recurso se pondrán claramente los datos personales del

propietario que lo presenta y de la persona que lo representa, además de una exposición razonada del motivo del recurso.

En el anejo 12 se incluye el modelo de recurso a Bases Definitivas.

#### **4. CAÑADAS Y MONTES DE UTILIDAD PUBLICA**

Dentro del perímetro de concentración se localizan los siguientes bienes de dominio público que son descritos y cartografiados en el anejo 10

1.-Cañada Real Soriana Oriental.

2.- Monte de Utilidad Pública nº 126 “Robledal de Sepúlveda”.

#### **5. HIPOTECAS Y BIENES DE DOMINIO PÚBLICO**

Al objeto de determinar la superficie de Dominio Público y Bienes Comunes, Vías Pecuarias, Montes de Utilidad Pública, existencia de hipotecas y en general cualquier otro derecho, así como dar cumplimiento a las comunicaciones exigidas por la Ley 14/1990 de 28 de noviembre (Art. 21, 22, 28 y 34). Se puso en conocimiento de los organismos correspondientes el contenido del declarando la concentración parcelaria de la zona de Sepúlveda de la Sierra de utilidad pública y urgente ejecución.

#### **6. CONCLUSIONES**

Se establecen con carácter definitivo las Bases de Concentración Parcelaria de la zona de Sepúlveda de la Sierra (Soria), con el fin de que una vez aprobadas por la Dirección de Desarrollo Rural, previa propuesta de la Comisión Local, se proceda a efectuar su publicación a tenor de lo dispuesto en el art. 39 de la Ley 14/1990 de 28 de noviembre de Concentración Parcelaria de Castilla y León.

**ANEJO N° 1**

**RELACIÓN DE PROPIETARIOS**

**TRABAJO FIN DE GRADO  
CAMPUS DE SORIA  
UNIVERSIDAD DE VALLADOLID**

**ZONA .....: SEPULVEDA DE LA SIERRA**  
**MUNICIPIO .....: SEPULVEDA DE LA SIERRA**  
**PROVINCIA .....: SORIA**  
**FASE .....: BASES DEFINITIVAS**

RELACIÓN DE PROPIETARIOS POR  
NUMERO DE PROPIETARIO

T-2b

17/02/2013

Página: 1

| Nº<br>Prop. | DATOS DE LOS PROPIETARIOS |     |     |      |     | RESIDENCIA |                        |           | CONYUGE            |
|-------------|---------------------------|-----|-----|------|-----|------------|------------------------|-----------|--------------------|
|             | Nombre                    | DNI | Sex | Nac. | Est | Direccion  | Poblacion              | Provincia | Nombre y Apellidos |
| 1           | PROPIETARIO 1             | 0   | H   | M.E. | Sol | C/REAL     | SEPULVEDA DE LA SIERRA | SORIA     |                    |
| 2           | PROPIETARIO 2             | 0   |     |      |     | C/REAL     | SEPULVEDA DE LA SIERRA | SORIA     |                    |
|             | PROPIETARIO 3             | P   |     | M.E. |     |            |                        | SORIA     |                    |
|             | PROPIETARIO 4             |     | H   | M.E. | Cas |            |                        | SORIA     |                    |
|             | PROPIETARIO 6             |     |     | M.E. |     |            |                        | SORIA     |                    |
|             | PROPIETARIO 25            |     |     | M.E. |     |            |                        | SORIA     |                    |
|             | PROPIETARIO 8             |     | H   | M.E. | Sol |            |                        | SORIA     |                    |
|             | PROPIETARIO 10            |     |     | M.E. |     |            |                        | SORIA     |                    |
|             | PROPIETARIO 62            |     |     | M.E. |     |            |                        | SORIA     |                    |
|             | PROPIETARIO 11            |     |     | M.E. |     |            |                        | SORIA     |                    |
|             | PROPIETARIO 94            |     | H   | M.E. | Sol |            |                        | SORIA     |                    |
|             | PROPIETARIO 24            |     | H   | M.E. | Viu |            |                        | SORIA     |                    |
|             | PROPIETARIO 28            |     |     | M.E. |     |            |                        | SORIA     |                    |
|             | PROPIETARIO 31            |     | H   | M.E. | Sol |            |                        | SORIA     |                    |
|             | PROPIETARIO 32            |     | M   | M.E. | Viu |            |                        | SORIA     |                    |
|             | PROPIETARIO 41            |     | H   | M.E. | Cas |            |                        | SORIA     |                    |
|             | PROPIETARIO 43            |     | M   | M.E. | Cas |            |                        | SORIA     |                    |
|             | PROPIETARIO 45            |     |     | M.E. |     |            |                        | SORIA     |                    |
|             | PROPIETARIO 21            |     |     | M.E. |     |            |                        | SORIA     |                    |
|             | PROPIETARIO 37            |     |     | M.E. |     |            |                        | SORIA     |                    |
|             | PROPIETARIO 51            |     | H   | M.E. | Viu |            |                        | SORIA     |                    |
|             | PROPIETARIO 26            |     |     | M.E. |     |            |                        | SORIA     |                    |
|             | PROPIETARIO 12            |     |     | M.E. |     |            |                        | SORIA     |                    |
|             | PROPIETARIO 14            |     |     | M.E. |     |            |                        | SORIA     |                    |
|             | PROPIETARIO 63            |     | M   | M.E. | Cas |            |                        | SORIA     |                    |
|             | PROPIETARIO 66            |     | H   | M.E. | Sol |            |                        | SORIA     |                    |
|             | PROPIETARIO 91            |     | H   | M.E. | Viu |            |                        | SORIA     |                    |
|             | PROPIETARIO 91            |     | M   | M.E. | Cas |            |                        | SORIA     |                    |
|             | PROPIETARIO 91            |     | H   | M.E. | Cas |            |                        | SORIA     |                    |
|             | PROPIETARIO 73            |     | H   | M.E. | Viu |            |                        | SORIA     |                    |

TRABAJO FIN DE GRADO  
CAMPUS DE SORIA  
UNIVERSIDAD DE VALLADOLID

ZONA .....: SEPULVEDA DE LA SIERRA  
MUNICIPIO .....: SEPULVEDA DE LA SIERRA  
PROVINCIA .....: SORIA  
FASE .....: BASES DEFINITIVAS

RELACIÓN DE PROPIETARIOS POR  
NUMERO DE PROPIETARIO

T-2b 17/02/2013 Página: 2

| Nº<br>Prop. | DATOS DE LOS PROPIETARIOS |     |     |      |     | RESIDENCIA |                        |           | CONYUGE            |
|-------------|---------------------------|-----|-----|------|-----|------------|------------------------|-----------|--------------------|
|             | Nombre                    | DNI | Sex | Nac. | Est | Direccion  | Poblacion              | Provincia | Nombre y Apellidos |
|             | PROPIETARIO 58            |     |     | M.E. |     |            |                        | SORIA     |                    |
|             | PROPIETARIO 59            |     |     | M.E. |     |            |                        | SORIA     |                    |
|             | PROPIETARIO 74            |     | H   | M.E. | Viu |            |                        | SORIA     |                    |
|             | PROPIETARIO 76            |     |     | M.E. |     |            |                        | SORIA     |                    |
|             | PROPIETARIO 77            |     | H   | M.E. | Sol |            |                        | SORIA     |                    |
|             | PROPIETARIO 88            |     |     | M.E. |     |            |                        | SORIA     |                    |
|             | PROPIETARIO 24            |     | M   | M.E. | Cas |            |                        | SORIA     |                    |
|             | PROPIETARIO 86            |     | M   | M.E. | Cas |            |                        | SORIA     |                    |
|             | PROPIETARIO 223           |     |     | M.E. |     |            |                        | SORIA     |                    |
|             | PROPIETARIO 83            |     | H   | M.E. | Cas |            |                        | SORIA     |                    |
|             | PROPIETARIO 81            |     | H   | M.E. | Cas |            |                        | SORIA     |                    |
|             | PROPIETARIO 9             |     | M   | M.E. | Sol |            |                        | SORIA     |                    |
| 3           | PROPIETARIO 3             |     |     | M.E. |     | C/REAL     | SEPULVEDA DE LA SIERRA | SORIA     |                    |
| 4           | PROPIETARIO 4             | 0   | H   | M.E. | Cas | C/REAL     | SEPULVEDA DE LA SIERRA | SORIA     | CONYUGE 4          |
| 5           | PROPIETARIO 5             | 0   |     |      |     | C/REAL     | SEPULVEDA DE LA SIERRA | SORIA     |                    |
|             | PROPIETARIO 6             |     |     | M.E. |     |            |                        | SORIA     |                    |
|             | PROPIETARIO 10            |     |     | M.E. |     |            |                        | SORIA     |                    |
|             | PROPIETARIO 62            |     |     | M.E. |     |            |                        | SORIA     |                    |
|             | PROPIETARIO 11            |     |     | M.E. |     |            |                        | SORIA     |                    |
|             | PROPIETARIO 26            |     |     | M.E. |     |            |                        | SORIA     |                    |
|             | PROPIETARIO 21            |     |     | M.E. |     |            |                        | SORIA     |                    |
|             | PROPIETARIO 25            |     |     | M.E. |     |            |                        | SORIA     |                    |
|             | PROPIETARIO 22            |     | M   | M.E. | Sol |            |                        | SORIA     |                    |
|             | PROPIETARIO 28            |     |     | M.E. |     |            |                        | SORIA     |                    |
|             | PROPIETARIO 30            |     |     | M.E. |     |            |                        | SORIA     |                    |
|             | PROPIETARIO 35            |     |     | M.E. |     |            |                        | SORIA     |                    |
|             | PROPIETARIO 37            |     |     | M.E. |     |            |                        | SORIA     |                    |
|             | PROPIETARIO 51            |     | H   | M.E. | Viu |            |                        | SORIA     |                    |
|             | PROPIETARIO 12            |     |     | M.E. |     |            |                        | SORIA     |                    |



TRABAJO FIN DE GRADO  
CAMPUS DE SORIA  
UNIVERSIDAD DE VALLADOLID

ZONA .....: SEPULVEDA DE LA SIERRA  
MUNICIPIO .....: SEPULVEDA DE LA SIERRA  
PROVINCIA .....: SORIA  
FASE .....: BASES DEFINITIVAS

RELACIÓN DE PROPIETARIOS POR  
NUMERO DE PROPIETARIO

T-2b 17/02/2013 Página: 3

| Nº<br>Prop. | DATOS DE LOS PROPIETARIOS |     |     |      |     | RESIDENCIA |                        |           | CONYUGE            |
|-------------|---------------------------|-----|-----|------|-----|------------|------------------------|-----------|--------------------|
|             | Nombre                    | DNI | Sex | Nac. | Est | Direccion  | Poblacion              | Provincia | Nombre y Apellidos |
|             | PROPIETARIO 14            |     |     | M.E. |     |            |                        | SORIA     |                    |
|             | PROPIETARIO 73            |     | H   | M.E. | Sol |            |                        | SORIA     |                    |
|             | PROPIETARIO 74            |     | H   | M.E. | Viu |            |                        | SORIA     |                    |
|             | PROPIETARIO 24            |     | H   | M.E. | Viu |            |                        | SORIA     |                    |
|             | PROPIETARIO 86            |     | M   | M.E. | Cas |            |                        | SORIA     |                    |
| 6           | PROPIETARIO 6             |     |     |      |     | C/REAL     | SEPULVEDA DE LA SIERRA |           |                    |
|             | PROPIETARIO 202           |     | H   | M.E. | Cas |            |                        | SORIA     |                    |
|             | PROPIETARIO 201           |     | M   | M.E. | Sol |            |                        | SORIA     |                    |
|             | PROPIETARIO 200           |     | M   | M.E. | Cas |            |                        | SORIA     |                    |
| 7           | PROPIETARIO 7             | 0   |     |      |     | C/REAL     | SEPULVEDA DE LA SIERRA | SORIA     |                    |
|             | PROPIETARIO 9             |     | M   | M.E. | Cas |            |                        | SORIA     |                    |
|             | PROPIETARIO 8             |     | H   | M.E. | Sol |            |                        | SORIA     |                    |
| 8           | PROPIETARIO 8             | 0   | H   | M.E. | Sol | C/REAL     | SEPULVEDA DE LA SIERRA | SORIA     |                    |
| 9           | PROPIETARIO 9             | 0   | M   | M.E. | Cas | C/REAL     | SEPULVEDA DE LA SIERRA | SORIA     | CONYUGE 8          |
| 10          | PROPIETARIO 10            |     |     |      |     | C/REAL     | SEPULVEDA DE LA SIERRA |           |                    |
|             | PROPIETARIO 96            |     | M   | M.E. | Cas |            |                        | SORIA     |                    |
|             | PROPIETARIO 97            |     | H   | M.E. | Cas |            |                        | SORIA     |                    |
| 11          | PROPIETARIO 11            |     |     |      |     | C/REAL     | SEPULVEDA DE LA SIERRA |           |                    |
|             | PROPIETARIO 106           |     | H   | M.E. | Viu |            |                        | SORIA     |                    |
|             | PROPIETARIO 107           |     | H   | M.E. | Cas |            |                        | SORIA     |                    |
|             | PROPIETARIO 108           |     | M   | M.E. | Cas |            |                        | SORIA     |                    |
|             | PROPIETARIO 109           |     | H   | M.E. | Cas |            |                        | SORIA     |                    |
| 12          | PROPIETARIO 12            | 0   |     |      |     | C/REAL     | SEPULVEDA DE LA SIERRA | SORIA     |                    |
|             | PROPIETARIO 206           |     | M   | M.E. | Sol |            |                        | SORIA     |                    |
|             | PROPIETARIO 205           |     | M   | M.E. | Sol |            |                        | SORIA     |                    |
|             | PROPIETARIO 204           |     | H   | M.E. | Sol |            |                        | SORIA     |                    |
|             | PROPIETARIO 207           |     | M   | M.E. | Cas |            |                        | SORIA     |                    |

TRABAJO FIN DE GRADO  
CAMPUS DE SORIA  
UNIVERSIDAD DE VALLADOLID

ZONA .....: SEPULVEDA DE LA SIERRA  
MUNICIPIO .....: SEPULVEDA DE LA SIERRA  
PROVINCIA .....: SORIA  
FASE .....: BASES DEFINITIVAS

RELACIÓN DE PROPIETARIOS POR  
NUMERO DE PROPIETARIO

T-2b 17/02/2013 Página: 4

| Nº<br>Prop.     | DATOS DE LOS PROPIETARIOS |      |     |      |     | RESIDENCIA |                        |           | CONYUGE            |
|-----------------|---------------------------|------|-----|------|-----|------------|------------------------|-----------|--------------------|
|                 | Nombre                    | DNI  | Sex | Nac. | Est | Direccion  | Poblacion              | Provincia | Nombre y Apellidos |
| 13              | PROPIETARIO 203           | 0    |     | M.E. |     | C/REAL     | SEPULVEDA DE LA SIERRA | SORIA     |                    |
|                 | PROPIETARIO 13            |      |     | M.E. |     |            |                        |           |                    |
|                 | PROPIETARIO 14            |      |     |      |     |            |                        |           |                    |
|                 | PROPIETARIO 214           |      | M   | M.E. | Cas |            |                        |           |                    |
|                 | PROPIETARIO 217           |      | M   | M.E. | Cas |            |                        |           |                    |
|                 | PROPIETARIO 213           |      | M   | M.E. | Viu |            |                        |           |                    |
|                 | PROPIETARIO 216           |      | M   | M.E. | Cas |            |                        |           |                    |
|                 | PROPIETARIO 215           |      | H   | M.E. | Cas |            |                        |           |                    |
|                 | PROPIETARIO 218           |      | H   | M.E. | Cas |            |                        |           |                    |
|                 | PROPIETARIO 221           |      | M   | M.E. | Cas |            |                        |           |                    |
|                 | PROPIETARIO 219           |      | H   | M.E. | Cas |            |                        |           |                    |
|                 | PROPIETARIO 220           |      | H   | M.E. | Cas |            |                        |           |                    |
|                 | PROPIETARIO 222           |      | H   | M.E. | Cas |            |                        |           |                    |
|                 | PROPIETARIO 209           |      | M   | M.E. | Sol |            |                        |           |                    |
| PROPIETARIO 210 | M                         | M.E. | Cas |      |     |            |                        |           |                    |
| PROPIETARIO 208 | H                         | M.E. | Cas |      |     |            |                        |           |                    |
| PROPIETARIO 211 | M                         | M.E. | Div |      |     |            |                        |           |                    |
| PROPIETARIO 212 | H                         | M.E. | Sol |      |     |            |                        |           |                    |
| 15              | DECONOCIDOS               | 0    |     | M.E. |     |            |                        |           |                    |
| 16              | PROPIETARIO 15            | 0    |     |      |     | C/REAL     | SEPULVEDA DE LA SIERRA |           |                    |
|                 | PROPIETARIO 224           |      | M   | M.E. | Sol |            |                        | SORIA     |                    |
|                 | PROPIETARIO 225           |      | H   | M.E. | Sol |            |                        | SORIA     |                    |
| 17              | PROPIETARIO 17            | 0    | H   | M.E. | Sol | C/REAL     | SEPULVEDA DE LA SIERRA | SORIA     |                    |
| 18              | PROPIETARIO 18            | 0    | M   | M.E. | Sol | C/REAL     | SEPULVEDA DE LA SIERRA | SORIA     |                    |
| 19              | PROPIETARIO 19            | 0    | H   | M.E. | Cas | C/REAL     | SEPULVEDA DE LA SIERRA | SORIA     |                    |

TRABAJO FIN DE GRADO  
CAMPUS DE SORIA  
UNIVERSIDAD DE VALLADOLID

ZONA .....: SEPULVEDA DE LA SIERRA  
MUNICIPIO .....: SEPULVEDA DE LA SIERRA  
PROVINCIA .....: SORIA  
FASE .....: BASES DEFINITIVAS

RELACIÓN DE PROPIETARIOS POR  
NUMERO DE PROPIETARIO

T-2b 17/02/2013 Página: 5

| Nº<br>Prop. | DATOS DE LOS PROPIETARIOS |     |     |      |     | RESIDENCIA |                        |           | CONYUGE            |
|-------------|---------------------------|-----|-----|------|-----|------------|------------------------|-----------|--------------------|
|             | Nombre                    | DNI | Sex | Nac. | Est | Direccion  | Poblacion              | Provincia | Nombre y Apellidos |
| 20          | PROPIETARIO 20            | 0   | H   | M.E. | Cas | C/REAL     | SEPULVEDA DE LA SIERRA | SORIA     |                    |
| 21          | PROPIETARIO 21            | 0   |     |      |     | C/REAL     | SEPULVEDA DE LA SIERRA | SORIA     |                    |
|             | PROPIETARIO 19            |     | H   | M.E. | Cas |            |                        | SORIA     |                    |
|             | PROPIETARIO 20            |     | H   | M.E. | Cas |            |                        | SORIA     |                    |
|             | PROPIETARIO 23            |     | H   | M.E. | Cas |            |                        | SORIA     |                    |
|             | PROPIETARIO 24            |     | H   | M.E. | Cas |            |                        | SORIA     |                    |
|             | PROPIETARIO 98            |     | H   | M.E. | Cas |            |                        | SORIA     |                    |
|             | PROPIETARIO 99            |     | H   | M.E. | Cas |            |                        | SORIA     |                    |
|             | PROPIETARIO 91            |     | H   | M.E. | Sol |            |                        | SORIA     |                    |
|             | PROPIETARIO 18            |     | H   | M.E. | Sol |            |                        | SORIA     |                    |
|             | PROPIETARIO 91            |     | H   | M.E. | Sol |            |                        | SORIA     |                    |
|             | PROPIETARIO 91            |     | H   | M.E. | Sol |            |                        | SORIA     |                    |
|             | PROPIETARIO 91            |     | H   | M.E. | Sol |            |                        | SORIA     |                    |
|             | PROPIETARIO 91            |     | H   | M.E. | Sol |            |                        | SORIA     |                    |
|             | PROPIETARIO 91            |     | H   | M.E. | Sol |            |                        | SORIA     |                    |
|             | PROPIETARIO 91            |     | H   | M.E. | Sol |            |                        | SORIA     |                    |
|             | PROPIETARIO 91            |     | H   | M.E. | Cas |            |                        | SORIA     |                    |
| 23          | PROPIETARIO 23            | 0   | H   | M.E. | Cas | C/REAL     | SEPULVEDA DE LA SIERRA | SORIA     |                    |
| 24          | PROPIETARIO 24            | 0   | H   | M.E. | Cas | C/REAL     | SEPULVEDA DE LA SIERRA | SORIA     | CONYUGE 22         |
| 25          | PROPIETARIO 25            |     |     |      |     | C/REAL     | SEPULVEDA DE LA SIERRA |           |                    |
|             | PROPIETARIO 24            |     | H   | M.E. | Cas |            |                        | SORIA     |                    |
|             | PROPIETARIO 98            |     | H   | M.E. | Cas |            |                        | SORIA     |                    |
|             | PROPIETARIO 99            |     | M   | M.E. | Cas |            |                        | SORIA     |                    |
| 26          | PROPIETARIO 26            |     |     |      |     | C/REAL     | SEPULVEDA DE LA SIERRA |           |                    |
|             | PROPIETARIO 110           |     | M   | M.E. | Cas |            |                        | SORIA     |                    |
|             | PROPIETARIO 111           |     | M   | M.E. | Cas |            |                        | SORIA     |                    |

TRABAJO FIN DE GRADO  
CAMPUS DE SORIA  
UNIVERSIDAD DE VALLADOLID

ZONA .....: SEPULVEDA DE LA SIERRA  
MUNICIPIO .....: SEPULVEDA DE LA SIERRA  
PROVINCIA .....: SORIA  
FASE .....: BASES DEFINITIVAS

RELACIÓN DE PROPIETARIOS POR  
NUMERO DE PROPIETARIO

T-2b 17/02/2013 Página: 6

| Nº Prop. | DATOS DE LOS PROPIETARIOS |     |     |      |     | RESIDENCIA |                        |           | CONYUGE            |
|----------|---------------------------|-----|-----|------|-----|------------|------------------------|-----------|--------------------|
|          | Nombre                    | DNI | Sex | Nac. | Est | Direccion  | Poblacion              | Provincia | Nombre y Apellidos |
| 27       | PROPIETARIO 27            |     |     |      |     | C/REAL     | SEPULVEDA DE LA SIERRA |           |                    |
|          | PROPIETARIO 230           |     | M   | M.E. | Viu |            |                        | SORIA     |                    |
|          | PROPIETARIO 227           |     | H   | M.E. | Cas |            |                        | SORIA     |                    |
|          | PROPIETARIO 231           |     | H   | M.E. | Cas |            |                        | SORIA     |                    |
|          | PROPIETARIO 228           |     | M   | M.E. | Viu |            |                        | SORIA     |                    |
|          | PROPIETARIO 229           |     | H   | M.E. | Cas |            |                        | SORIA     |                    |
|          | PROPIETARIO 226           |     | M   | M.E. | Cas |            |                        | SORIA     |                    |
| 28       | PROPIETARIO 28            | 0   |     |      |     | C/REAL     | SEPULVEDA DE LA SIERRA | SORIA     |                    |
|          | PROPIETARIO 234           |     | H   | M.E. | Sol |            |                        | SORIA     |                    |
|          | PROPIETARIO 232           |     | H   | M.E. | Cas |            |                        | SORIA     |                    |
|          | PROPIETARIO 233           |     | M   | M.E. | Sol |            |                        | SORIA     |                    |
| 29       | PROPIETARIO 29            | 0   | H   | M.E. | Sol | C/REAL     | SEPULVEDA DE LA SIERRA | SORIA     |                    |
| 30       | PROPIETARIO 30            | 0   |     |      |     | C/REAL     | SEPULVEDA DE LA SIERRA | SORIA     |                    |
|          | PROPIETARIO 235           |     | M   | M.E. | Cas |            |                        | SORIA     |                    |
|          | PROPIETARIO 237           |     | H   | M.E. | Cas |            |                        | SORIA     |                    |
|          | PROPIETARIO 236           |     | M   | M.E. | Cas |            |                        | SORIA     |                    |
| 31       | PROPIETARIO 31            | 0   | H   | M.E. | Sol | C/REAL     | SEPULVEDA DE LA SIERRA | SORIA     |                    |
| 32       | PROPIETARIO 32            | 0   | M   | M.E. | Viu | C/REAL     | SEPULVEDA DE LA SIERRA | SORIA     |                    |
| 33       | PROPIETARIO 33            | 0   |     | M.E. |     | C/REAL     | SEPULVEDA DE LA SIERRA | SORIA     |                    |
| 34       | PROPIETARIO 34            | 0   | H   | M.E. | Sol | C/REAL     | SEPULVEDA DE LA SIERRA | SORIA     |                    |
| 35       | PROPIETARIO 35            | 0   |     |      |     | C/REAL     | SEPULVEDA DE LA SIERRA | SORIA     |                    |
|          | PROPIETARIO 238           |     | H   | M.E. | Cas |            |                        | SORIA     |                    |
|          | PROPIETARIO 239           |     | M   | M.E. | Sol |            |                        | SORIA     |                    |

TRABAJO FIN DE GRADO  
CAMPUS DE SORIA  
UNIVERSIDAD DE VALLADOLID

ZONA .....: SEPULVEDA DE LA SIERRA

MUNICIPIO .....: SEPULVEDA DE LA SIERRA

PROVINCIA .....: SORIA

FASE .....: BASES DEFINITIVAS

RELACIÓN DE PROPIETARIOS POR  
NUMERO DE PROPIETARIO

T-2b

17/02/2013

Página:

7

| Nº<br>Prop. | DATOS DE LOS PROPIETARIOS |     |     |      |     | RESIDENCIA |                        |           | CONYUGE            |
|-------------|---------------------------|-----|-----|------|-----|------------|------------------------|-----------|--------------------|
|             | Nombre                    | DNI | Sex | Nac. | Est | Direccion  | Poblacion              | Provincia | Nombre y Apellidos |
|             | PROPIETARIO 240           |     | M   | M.E. | Cas |            |                        | SORIA     |                    |
|             | PROPIETARIO 241           |     | M   | M.E. | Cas |            |                        | SORIA     |                    |
| 36          | PROPIETARIO 36            | 0   | H   | M.E. | Sol | C/REAL     | SEPULVEDA DE LA SIERRA | SORIA     |                    |
| 37          | PROPIETARIO 37            | 0   |     |      |     | C/REAL     | SEPULVEDA DE LA SIERRA | SORIA     |                    |
|             | PROPIETARIO 242           |     | H   | M.E. | Sol | SORIA      |                        |           |                    |
|             | PROPIETARIO 243           |     | H   | M.E. | Div | SORIA      |                        |           |                    |
|             | PROPIETARIO 284           |     | H   | M.E. | Sol | SORIA      |                        |           |                    |
|             | PROPIETARIO 278           |     | H   | M.E. | Div | SORIA      |                        |           |                    |
| 38          | PROPIETARIO 38            | 0   | H   | M.E. | Sol | C/REAL     | SEPULVEDA DE LA SIERRA | SORIA     |                    |
| 39          | PROPIETARIO 39            | 0   |     |      |     | C/REAL     | SEPULVEDA DE LA SIERRA | SORIA     |                    |
|             | PROPIETARIO 248           |     | H   | M.E. | Cas | SORIA      |                        |           |                    |
|             | PROPIETARIO 246           |     | M   | M.E. | Cas | SORIA      |                        |           |                    |
|             | PROPIETARIO 247           |     | M   | M.E. | Cas | SORIA      |                        |           |                    |
|             | PROPIETARIO 245           |     | H   | M.E. | Cas | SORIA      |                        |           |                    |
|             | PROPIETARIO 244           |     | H   | M.E. | Cas | SORIA      |                        |           |                    |
| 40          | PROPIETARIO 40            | 0   | H   | M.E. | Sol | C/REAL     | SEPULVEDA DE LA SIERRA | SORIA     |                    |
| 41          | PROPIETARIO 41            | 0   | H   | M.E. | Cas | C/REAL     | SEPULVEDA DE LA SIERRA | SORIA     | CONYUGE 39         |
| 42          | PROPIETARIO 42            | 0   |     |      |     | C/REAL     | SEPULVEDA DE LA SIERRA | SORIA     |                    |
|             | PROPIETARIO 105           |     | M   | M.E. | Viu | SORIA      |                        |           |                    |
|             | PROPIETARIO 105           |     | M   | M.E. | Cas | SORIA      |                        |           |                    |
|             | PROPIETARIO 105           |     | M   | M.E. | Cas | SORIA      |                        |           |                    |
|             | PROPIETARIO 105           |     | M   | M.E. | Cas | SORIA      |                        |           |                    |
|             | PROPIETARIO 105           |     | M   | M.E. | Cas | SORIA      |                        |           |                    |
|             | PROPIETARIO 105           |     | H   | M.E. | Cas | SORIA      |                        |           |                    |
|             | PROPIETARIO 47            |     | M   | M.E. | Cas | SORIA      |                        |           |                    |

TRABAJO FIN DE GRADO  
CAMPUS DE SORIA  
UNIVERSIDAD DE VALLADOLID

ZONA .....: SEPULVEDA DE LA SIERRA  
MUNICIPIO .....: SEPULVEDA DE LA SIERRA  
PROVINCIA .....: SORIA  
FASE .....: BASES DEFINITIVAS

RELACIÓN DE PROPIETARIOS POR  
NUMERO DE PROPIETARIO

T-2b 17/02/2013 Página: 8

| Nº<br>Prop. | DATOS DE LOS PROPIETARIOS |     |     |      |     | RESIDENCIA |                        |           | CONYUGE            |
|-------------|---------------------------|-----|-----|------|-----|------------|------------------------|-----------|--------------------|
|             | Nombre                    | DNI | Sex | Nac. | Est | Direccion  | Poblacion              | Provincia | Nombre y Apellidos |
|             | PROPIETARIO 105           |     | M   | M.E. | Cas |            |                        | SORIA     |                    |
|             | PROPIETARIO 105           |     | H   | M.E. | Cas |            |                        | SORIA     |                    |
| 43          | PROPIETARIO 43            | 0   | M   | M.E. | Cas | C/REAL     | SEPULVEDA DE LA SIERRA | SORIA     | CONYUGE 41         |
| 44          | PROPIETARIO 44            | 0   | M   | M.E. | Sol | C/REAL     | SEPULVEDA DE LA SIERRA | SORIA     |                    |
| 45          | PROPIETARIO 45            | 0   |     |      |     | C/REAL     | SEPULVEDA DE LA SIERRA | SORIA     |                    |
|             | PROPIETARIO 249           |     | M   | M.E. | Viu |            |                        | SORIA     |                    |
|             | PROPIETARIO 250           |     | H   | M.E. | Sol |            |                        | SORIA     |                    |
|             | PROPIETARIO 286           |     | M   | M.E. | Sol |            |                        | SORIA     |                    |
|             | PROPIETARIO 285           |     | H   | M.E. | Sol |            |                        | SORIA     |                    |
| 46          | PROPIETARIO 46            | 0   | M   | M.E. | Sol | C/REAL     | SEPULVEDA DE LA SIERRA | SORIA     |                    |
| 47          | PROPIETARIO 47            | 0   |     |      |     | C/REAL     | SEPULVEDA DE LA SIERRA | SORIA     |                    |
|             | PROPIETARIO 252           |     | M   | M.E. | Cas |            |                        | SORIA     |                    |
|             | PROPIETARIO 251           |     | M   | M.E. | Cas |            |                        | SORIA     |                    |
|             | PROPIETARIO 253           |     | H   | M.E. | Cas |            |                        | SORIA     |                    |
| 48          | PROPIETARIO 48            | 0   | H   | M.E. | Sol | C/REAL     | SEPULVEDA DE LA SIERRA | SORIA     |                    |
| 49          | PROPIETARIO 49            | 0   | M   | M.E. | Sol | C/REAL     | SEPULVEDA DE LA SIERRA | SORIA     |                    |
| 50          | PROPIETARIO 50            | 0   | M   | M.E. | Viu | C/REAL     | SEPULVEDA DE LA SIERRA | SORIA     |                    |
| 51          | PROPIETARIO 51            | 0   | H   | M.E. | Viu | C/REAL     | SEPULVEDA DE LA SIERRA | SORIA     |                    |
| 52          | PROPIETARIO 52            | 0   | H   | M.E. | Cas | C/REAL     | SEPULVEDA DE LA SIERRA | SORIA     | CONYUGE 50         |

TRABAJO FIN DE GRADO  
CAMPUS DE SORIA  
UNIVERSIDAD DE VALLADOLID

ZONA .....: SEPULVEDA DE LA SIERRA  
MUNICIPIO .....: SEPULVEDA DE LA SIERRA  
PROVINCIA .....: SORIA  
FASE .....: BASES DEFINITIVAS

RELACIÓN DE PROPIETARIOS POR  
NUMERO DE PROPIETARIO

T-2b 17/02/2013 Página: 9

| Nº<br>Prop. | DATOS DE LOS PROPIETARIOS |     |     |      |     | RESIDENCIA |                        |           | CONYUGE            |
|-------------|---------------------------|-----|-----|------|-----|------------|------------------------|-----------|--------------------|
|             | Nombre                    | DNI | Sex | Nac. | Est | Direccion  | Poblacion              | Provincia | Nombre y Apellidos |
| 53          | PROPIETARIO 53            | 0   | H   | M.E. | Sol | C/REAL     | SEPULVEDA DE LA SIERRA | SORIA     |                    |
| 54          | PROPIETARIO 54            | 0   |     | M.E. |     | C/REAL     | SEPULVEDA DE LA SIERRA | SORIA     |                    |
|             | PROPIETARIO 256           |     | M   | M.E. | Sol |            |                        | SORIA     |                    |
|             | PROPIETARIO 255           |     | M   | M.E. | Sol |            |                        | SORIA     |                    |
|             | PROPIETARIO 254           |     | H   | M.E. | Cas |            |                        | SORIA     |                    |
|             | PROPIETARIO 287           |     | M   | M.E. | Viu |            |                        | SORIA     |                    |
| 55          | PROPIETARIO 55            | 0   | M   | M.E. | Viu | C/REAL     | SEPULVEDA DE LA SIERRA | SORIA     |                    |
| 56          | PROPIETARIO 56            | 0   | H   | M.E. | Cas | C/REAL     | SEPULVEDA DE LA SIERRA | SORIA     | CONYUGE 54         |
| 57          | PROPIETARIO 57            | 0   | M   | M.E. | Sol | C/REAL     | SEPULVEDA DE LA SIERRA | SORIA     |                    |
| 58          | PROPIETARIO 58            | 0   |     | M.E. |     | C/REAL     | SEPULVEDA DE LA SIERRA | SORIA     |                    |
|             | PROPIETARIO 257           |     | M   | M.E. | Cas |            |                        | SORIA     |                    |
|             | PROPIETARIO 259           |     | M   | M.E. | Cas |            |                        | SORIA     |                    |
|             | PROPIETARIO 258           |     | H   | M.E. | Cas |            |                        | SORIA     |                    |
| 59          | PROPIETARIO 59            | 0   |     | M.E. |     | C/REAL     | SEPULVEDA DE LA SIERRA | SORIA     |                    |
|             | PROPIETARIO 265           |     | M   | M.E. | Cas |            |                        | SORIA     |                    |
|             | PROPIETARIO 267           |     | H   | M.E. | Cas |            |                        | SORIA     |                    |
|             | PROPIETARIO 266           |     | H   | M.E. | Cas |            |                        | SORIA     |                    |
|             | PROPIETARIO 269           |     | H   | M.E. | Cas |            |                        | SORIA     |                    |
|             | PROPIETARIO 268           |     | M   | M.E. | Cas |            |                        | SORIA     |                    |
|             | PROPIETARIO 271           |     | M   | M.E. | Cas |            |                        | SORIA     |                    |
|             | PROPIETARIO 270           |     | H   | M.E. | Cas |            |                        | SORIA     |                    |
| 60          | PROPIETARIO 60            | 0   | H   | M.E. | Div | C/REAL     | SEPULVEDA DE LA SIERRA | SORIA     |                    |
| 61          | PROPIETARIO 61            | 0   | H   | M.E. | Sol | C/REAL     | SEPULVEDA DE LA SIERRA | SORIA     |                    |

TRABAJO FIN DE GRADO  
CAMPUS DE SORIA  
UNIVERSIDAD DE VALLADOLID

ZONA .....: SEPULVEDA DE LA SIERRA  
MUNICIPIO .....: SEPULVEDA DE LA SIERRA  
PROVINCIA .....: SORIA  
FASE .....: BASES DEFINITIVAS

RELACIÓN DE PROPIETARIOS POR  
NUMERO DE PROPIETARIO

T-2b 17/02/2013 Página: 10

| Nº<br>Prop. | DATOS DE LOS PROPIETARIOS |     |     |      |     | RESIDENCIA |                        |           | CONYUGE            |
|-------------|---------------------------|-----|-----|------|-----|------------|------------------------|-----------|--------------------|
|             | Nombre                    | DNI | Sex | Nac. | Est | Direccion  | Poblacion              | Provincia | Nombre y Apellidos |
| 62          | PROPIETARIO 62            |     |     |      |     | C/REAL     | SEPULVEDA DE LA SIERRA |           |                    |
|             | PROPIETARIO 100           |     | M   | M.E. | Cas |            |                        | SORIA     |                    |
|             | PROPIETARIO 101           |     | M   | M.E. | Cas |            |                        | SORIA     |                    |
|             | PROPIETARIO 102           |     | M   | M.E. | Cas |            |                        | SORIA     |                    |
|             | PROPIETARIO 103           |     | M   | M.E. | Cas |            |                        | SORIA     |                    |
|             | PROPIETARIO 104           |     | M   | M.E. | Cas |            |                        | SORIA     |                    |
| 63          | PROPIETARIO 63            | 0   | M   | M.E. | Cas | C/REAL     | SEPULVEDA DE LA SIERRA | SORIA     | CONYUGE 61         |
| 64          | PROPIETARIO 64            | 0   | H   | M.E. | Sol | C/REAL     | SEPULVEDA DE LA SIERRA | SORIA     |                    |
| 65          | PROPIETARIO 65            | 0   | H   | M.E. | Cas | C/REAL     | SEPULVEDA DE LA SIERRA | SORIA     | CONYUGE 63         |
| 66          | PROPIETARIO 66            | 0   | H   | M.E. | Sol | C/REAL     | SEPULVEDA DE LA SIERRA | SORIA     |                    |
| 67          | PROPIETARIO 67            | 0   |     | M.E. |     | C/REAL     | SEPULVEDA DE LA SIERRA | SORIA     |                    |
|             | PROPIETARIO 260           |     | H   | M.E. | Cas |            |                        | SORIA     |                    |
|             | PROPIETARIO 261           |     | M   | M.E. | Cas |            |                        | SORIA     |                    |
|             | PROPIETARIO 263           |     | H   | M.E. | Cas |            |                        | SORIA     |                    |
|             | PROPIETARIO 264           |     | M   | M.E. | Cas |            |                        | SORIA     |                    |
|             | PROPIETARIO 262           |     | M   | M.E. | Cas |            |                        | SORIA     |                    |
| 68          | PROPIETARIO 68            | 0   |     |      |     | C/REAL     | SEPULVEDA DE LA SIERRA | SORIA     |                    |
|             | PROPIETARIO 65            |     | H   | M.E. | Cas |            |                        | SORIA     |                    |
|             | PROPIETARIO 112           |     | H   | M.E. | Cas |            |                        | SORIA     |                    |
|             | PROPIETARIO 113           |     | H   | M.E. | Cas |            |                        | SORIA     |                    |
| 72          | PROPIETARIO 72            | 0   | H   | M.E. | Sol | C/REAL     | SEPULVEDA DE LA SIERRA | SORIA     |                    |
| 73          | PROPIETARIO 73            | 0   |     | M.E. | Viu | C/REAL     | SEPULVEDA DE LA SIERRA | SORIA     |                    |



TRABAJO FIN DE GRADO  
CAMPUS DE SORIA  
UNIVERSIDAD DE VALLADOLID

ZONA .....: SEPULVEDA DE LA SIERRA  
MUNICIPIO .....: SEPULVEDA DE LA SIERRA  
PROVINCIA .....: SORIA  
FASE .....: BASES DEFINITIVAS

RELACIÓN DE PROPIETARIOS POR  
NUMERO DE PROPIETARIO

T-2b 17/02/2013 Página: 11

| Nº<br>Prop. | DATOS DE LOS PROPIETARIOS |     |     |      |     | RESIDENCIA |                        |           | CONYUGE            |
|-------------|---------------------------|-----|-----|------|-----|------------|------------------------|-----------|--------------------|
|             | Nombre                    | DNI | Sex | Nac. | Est | Direccion  | Poblacion              | Provincia | Nombre y Apellidos |
| 74          | PROPIETARIO 74            | 0   | H   | M.E. | Viu | C/REAL     | SEPULVEDA DE LA SIERRA | SORIA     |                    |
| 75          | PROPIETARIO 75            | 0   | H   | M.E. | Cas | C/REAL     | SEPULVEDA DE LA SIERRA | SORIA     | CONYUGE 71         |
| 76          | PROPIETARIO 76            | 0   |     | M.E. |     | C/REAL     | SEPULVEDA DE LA SIERRA | SORIA     |                    |
|             | PROPIETARIO 272           |     | H   | M.E. | Cas |            |                        | SORIA     |                    |
|             | PROPIETARIO 273           |     | H   | M.E. | Cas |            |                        | SORIA     |                    |
|             | PROPIETARIO 274           |     | M   | M.E. | Sol |            |                        | SORIA     |                    |
|             | PROPIETARIO 275           |     | H   | M.E. | Cas |            |                        | SORIA     |                    |
| 77          | PROPIETARIO 77            | 0   | H   | M.E. | Sol | C/REAL     | SEPULVEDA DE LA SIERRA | SORIA     |                    |
| 78          | PROPIETARIO 78            | 0   | H   | M.E. | Sol | C/REAL     | SEPULVEDA DE LA SIERRA | SORIA     |                    |
| 79          | PROPIETARIO 79            | 0   | M   | M.E. | Cas | C/REAL     | SEPULVEDA DE LA SIERRA | SORIA     |                    |
| 80          | PROPIETARIO 80            | 0   | H   | M.E. | Cas | C/REAL     | SEPULVEDA DE LA SIERRA | SORIA     | CONYUGE 75         |
| 81          | PROPIETARIO 81            | 0   | H   | M.E. | Cas | C/REAL     | SEPULVEDA DE LA SIERRA | SORIA     |                    |
| 82          | PROPIETARIO 82            | 0   | M   | M.E. | Sol | C/REAL     | SEPULVEDA DE LA SIERRA | SORIA     |                    |
| 83          | PROPIETARIO 83            | 0   | H   | M.E. | Cas | C/REAL     | SEPULVEDA DE LA SIERRA | SORIA     | CONYUGE 78         |
| 84          | PROPIETARIO 84            | 0   |     |      |     | C/REAL     | SEPULVEDA DE LA SIERRA | SORIA     |                    |
|             | PROPIETARIO 276           |     | M   | M.E. | Cas |            |                        | SORIA     |                    |
|             | PROPIETARIO 277           |     | H   | M.E. | Cas |            |                        | SORIA     |                    |

TRABAJO FIN DE GRADO  
CAMPUS DE SORIA  
UNIVERSIDAD DE VALLADOLID

ZONA .....: SEPULVEDA DE LA SIERRA  
MUNICIPIO .....: SEPULVEDA DE LA SIERRA  
PROVINCIA .....: SORIA  
FASE .....: BASES DEFINITIVAS

RELACIÓN DE PROPIETARIOS POR  
NUMERO DE PROPIETARIO

T-2b 17/02/2013 Página: 12

| Nº<br>Prop. | DATOS DE LOS PROPIETARIOS |     |     |      |     | RESIDENCIA |                        |           | CONYUGE            |
|-------------|---------------------------|-----|-----|------|-----|------------|------------------------|-----------|--------------------|
|             | Nombre                    | DNI | Sex | Nac. | Est | Direccion  | Poblacion              | Provincia | Nombre y Apellidos |
| 85          | PROPIETARIO 85            | 0   |     |      |     | C/REAL     | SEPULVEDA DE LA SIERRA | SORIA     |                    |
|             | PROPIETARIO 279           |     | H   | M.E. | Sol |            |                        | SORIA     |                    |
|             | PROPIETARIO 280           |     | M   | M.E. | Sol |            |                        | SORIA     |                    |
|             | PROPIETARIO 281           |     | M   | M.E. | Sol |            |                        | SORIA     |                    |
|             | PROPIETARIO 282           |     | M   | M.E. | Sol |            |                        | SORIA     |                    |
|             | PROPIETARIO 283           |     | H   | M.E. | Sol |            |                        | SORIA     |                    |
| 86          | PROPIETARIO 86            | 0   | M   | M.E. | Cas | C/REAL     | SEPULVEDA DE LA SIERRA | SORIA     | CONYUGE 81         |
| 87          | PROPIETARIO 87            | 0   | M   | M.E. | Viu | C/REAL     | SEPULVEDA DE LA SIERRA | SORIA     |                    |
| 88          | PROPIETARIO 88            | 0   | M   | M.E. | Cas | C/REAL     | SEPULVEDA DE LA SIERRA | SORIA     |                    |
| 89          | PROPIETARIO 89            | 0   | H   | M.E. | Cas | C/REAL     | SEPULVEDA DE LA SIERRA | SORIA     | CONYUGE 84         |
| 90          | PROPIETARIO 90            | 0   | H   | M.E. | Cas | C/REAL     | SEPULVEDA DE LA SIERRA | SORIA     | CONYUGE 85         |
| 91          | PROPIETARIO 91            | 0   | M   | M.E. | Sol | C/REAL     | SEPULVEDA DE LA SIERRA | SORIA     |                    |

**ANEJO N° 2**

**AVISO DE INVESTIGACIÓN DE  
LA PROPIEDAD**

## **AVISO**

### **Anunciando los trabajos de investigación de la propiedad de la zona**

#### **SEPULVEDA DE LA SIERRA (Soria)**

Acordada por Decreto de enero de 2011 la concentración Parcelaria de la zona de Sepúlveda de la Sierra (Soria), se anuncia que los trabajos de investigación de la propiedad a efectos de concentración, darán comienzo el día 15 de febrero de 2011 y se prolongaran durante un periodo de treinta días hábiles.

Se requiere a los propietarios, aparceros y en general a los cultivadores y titulares de cualquier derecho, para que dentro del plazo indicado, presenten a los funcionarios de la Dirección General de Desarrollo Rural, encargados al efecto, los títulos escritos en que se funden sus derechos y declaren en todo caso, los gravámenes o situaciones jurídicas que afecten a sus fincas o derechos.

Se advierte que las fincas cuyos propietarios no aparecieran en este periodo, serán consideradas como desconocidos, y se les dará el destino señalado en la Ley 14/1990 de 28 de noviembre de Concentración Parcelaria de Castilla y León; igualmente se advierte que la falsedad de estas declaraciones darán lugar, con independencia de las sanciones penales, a la responsabilidad por daños y perjuicios que se derivan de dicha falsedad u omisión.

Los trabajos de Concentración Parcelaria afectaran en principio a las parcelas de la totalidad del término de SEPULVEDA DE LA SIERRA. Dicho perímetro, quedara en definitiva configurado de acuerdo con lo previsto en el artículo 27 de la citada Ley.

**ANEJO N° 3**

**PROPUESTA DE EXCLUSIONES**

## **BASES DEFINITIVAS**

### **DE CONCENTRACIÓN PARCELARIA DE LA ZONA DE SEPULVEDA DE LA SIERRA (SORIA) PROPUESTA DE EXCLUSIONES**

En virtud de lo dispuesto en el art. 29 de la Ley 14/1990, de 28 de Noviembre de Concentración Parcelaria de Castilla y León, podrán ser excluidas de la concentración los sectores o parcelas que no puedan beneficiarse de ella por la importancia de las obras o mejoras incorporadas a la tierra, por la especial naturaleza o emplazamiento de dichas parcelas o cualquier otra circunstancia.

Asimismo, de acuerdo con el artículo 30 de la mencionada Ley, se podrá rectificar en todo caso el perímetro de la zona al solo efecto de comprender, o no, dentro del mismo, las fincas de la periferia cuyas superficies se extienden fuera de la zona.

La Comisión Local de Concentración Parcelaria, considera procedente excluir las parcelas que se reflejan a continuación:

| <b>POLIGONO</b> | <b>PARCELA</b> | <b>SUBPARCELA</b> | <b>POLIGONO</b> | <b>PARCELA</b> | <b>SUBPARCELA</b> |
|-----------------|----------------|-------------------|-----------------|----------------|-------------------|
| 1               | 206            |                   | 1               | 417            |                   |
| 1               | 209            |                   | 2               | 3              |                   |
| 1               | 210            |                   | 2               | 126            |                   |
| 1               | 211            |                   | 3               | 1              |                   |
| 1               | 366            |                   | 3               | 2              | 1                 |
| 1               | 368            |                   | 3               | 2              | 2                 |
| 1               | 369            |                   | 3               | 127            | 3                 |
| 1               | 370            |                   | 3               | 128            |                   |
| 1               | 371            |                   | 3               | 129            |                   |
| 1               | 372            |                   | 3               | 130            |                   |
| 1               | 373            |                   | 4               | 16             |                   |
| 1               | 374            |                   | 4               | 17             |                   |
| 1               | 375            |                   | 4               | 18             |                   |
| 1               | 376            |                   | 4               | 19             |                   |
| 1               | 377            |                   | 4               | 23             |                   |
| 1               | 378            |                   | 4               | 24             |                   |
| 1               | 379            |                   | 4               | 25             | 1                 |
| 1               | 412            |                   | 4               | 25             | 2                 |
| 1               | 413            |                   | 4               | 25             | 3                 |
| 1               | 414            |                   | 4               | 25             | 4                 |
| 1               | 415            |                   | 4               | 35             | 1                 |
| 1               | 416            |                   | 4               | 35             | 10                |

| <b>POLIGONO</b> | <b>PARCELA</b> | <b>SUBPARCELA</b> | <b>POLIGONO</b> | <b>PARCELA</b> | <b>SUBPARCELA</b> |
|-----------------|----------------|-------------------|-----------------|----------------|-------------------|
| 4               | 35             | 11                |                 |                |                   |
| 4               | 35             | 12                |                 |                |                   |
| 4               | 35             | 2                 |                 |                |                   |
| 4               | 35             | 3                 |                 |                |                   |
| 4               | 35             | 4                 |                 |                |                   |
| 4               | 35             | 5                 |                 |                |                   |
| 4               | 35             | 6                 |                 |                |                   |
| 4               | 35             | 7                 |                 |                |                   |
| 4               | 35             | 8                 |                 |                |                   |
| 4               | 35             | 9                 |                 |                |                   |
| 5               | 1              |                   |                 |                |                   |
| 5               | 2              |                   |                 |                |                   |
| 5               | 3              |                   |                 |                |                   |
| 5               | 4              |                   |                 |                |                   |
| 5               | 318            |                   |                 |                |                   |
| 5               | 319            |                   |                 |                |                   |
| 5               | 320            | 2                 |                 |                |                   |
| 5               | 321            |                   |                 |                |                   |

Cualquier otra superficie comprendida dentro del perímetro de la zona que figure expresamente en las relaciones anteriores, tendrá la consideración de incluida en la concentración, salvo que se halle exceptuada de la misma en aplicación del art. 28 de la Ley, o no resulte calificable como suelo rústico.

En consecuencia se incluyen expresamente los ribazos, linderones, cauces de desagüe y saneamiento, sendas o viales a extinguir como resultado de la nueva ordenación de la red viaria, y en general todos aquellos terrenos de naturaleza análoga que pudieran resultar englobados dentro de los límites de las nuevas fincas de reemplazo que resulten de la concentración parcelaria de la zona.

A tales superficies se les considera en estas Bases como de valor nulo y, por tanto, no se ha considerado necesario proceder al reconocimiento de su dominio a favor de propietario alguno, mediante su inclusión en los correspondientes Boletines Individuales de la Propiedad.



## **ANEJO N° 4**

### **RELACIÓN DE PARCELAS INCLUIDAS EN LA PERIFERIA**

## **BASES DEFINITIVAS**

### **DE CONCENTRACIÓN PARCELARIA DE LA ZONA DE SEPULVEDA DE LA SIERRA**

#### **PROPUESTA DE INCLUSIONES DE LA PERIFERIA**

En virtud de lo dispuesto en el artículo 31 de la Ley de 14/1990 de 28 de Noviembre de Concentración Parcelaria de Castilla y León, se podrá rectificar, en su caso, el perímetro de la Zona de Sepúlveda de la Sierra (Soria), al solo efecto de comprender dentro del mismo las fincas de la periferia cuya superficie es extienda fuera de la Zona.

La Comisión Local de Concentración Parcelaria, considera procedente incluir las parcelas que se reflejan a continuación

| <b><u>Polígono</u></b> | <b><u>Parcela</u></b> | <b><u>Subparcela</u></b> | <b><u>Nombre del Propietario</u></b> |
|------------------------|-----------------------|--------------------------|--------------------------------------|
| 1                      | 24                    |                          | PROPIETARIO 91                       |
| 1                      | 29                    |                          | PROPIETARIO 8                        |
| 1                      | 33                    |                          | PROPIETARIO 3                        |
| 1                      | 95                    |                          | PROPIETARIO 58                       |
| 1                      | 170                   |                          | PROPIETARIO 26                       |
| 1                      | 171                   |                          | PROPIETARIO 27                       |
| 1                      | 172                   |                          | PROPIETARIO 38                       |
| 1                      | 250                   |                          | PROPIETARIO 10                       |
| 1                      | 252                   |                          | PROPIETARIO 37                       |
| 1                      | 253                   |                          | PROPIETARIO 21                       |
| 1                      | 254                   |                          | PROPIETARIO 45                       |
| 1                      | 255                   |                          | PROPIETARIO 26                       |
| 1                      | 256                   |                          | PROPIETARIO 37                       |
| 1                      | 279                   |                          | PROPIETARIO 59                       |
| 1                      | 280                   |                          | PROPIETARIO 72                       |
| 1                      | 281                   |                          | PROPIETARIO 24                       |
| 1                      | 282                   |                          | PROPIETARIO 58                       |
| 1                      | 283                   |                          | PROPIETARIO 24                       |
| 1                      | 284                   |                          | PROPIETARIO 35                       |
| 1                      | 285                   |                          | PROPIETARIO 24                       |
| 1                      | 317                   |                          | PROPIETARIO 37                       |
| 1                      | 365                   |                          | PROPIETARIO 3                        |

## **ANEJO N° 5**

### **RELACIÓN DE CARGAS**

Durante la fase de investigación de la propiedad se recogen las parcelas de aportación que están sometidas a cualquier tipo de carga. Estas cargas, en caso de persistir, serán transmitidas a los lotes de reemplazo resultantes del proceso de Concentración Parcelaria.

De acuerdo con el Art 42 de la Ley 14/1990 con respecto a las cargas y situaciones jurídicas que hubiesen sido ya acreditadas en el procedimiento de concentración, se requerirá, al anunciar la encuesta del Proyecto de concentración, a los correspondientes titulares, con excepción de los de servidumbres prediales, para que de acuerdo con los propietarios afectados y dentro del lote de reemplazo, señalen la finca, porción de finca o parte alícuota de la misma, según los casos, sobre las que tales derechos o situaciones jurídicas han de quedar establecidos en el futuro, apercibiéndoles de que, si no se acredita su conformidad dentro de los plazos señalados, la traslación se verificará de oficio por la Dirección General.

Una vez definidas las fincas o parte proporcional de ellas en las que se aplicaran las cargas, estas serán inscritas en el registro de la propiedad correspondiente, constanding el título de propiedad de cada propietario.

Las cargas a las que se hace referencia son de dos tipos:

- Gravámenes y cargas que implican posesión:
  - Usufructos
  - Arrendamientos
  
- Gravámenes y situaciones jurídicas que no implican posesión :
  - Servidumbres
  - Hipotecas
  - Anotaciones
  - Censos
  - Reservas
  - Retractos
  - Cargas no clasificadas
  - Varias cargas simultáneas

En el caso concreto de Sepúlveda de la Sierra la única carga que se ha constatado son los arrendamientos que figuran en el impreso T-4b adjunto.

| DATOS DEL TITULAR DE LA CARGA |                   |     | Propietario en cuyo Boletín I.P. se relacionan las parcelas afectadas |     |       | GRAVAMEN/<br>SITUACIÓN JURÍDICA |
|-------------------------------|-------------------|-----|-----------------------------------------------------------------------|-----|-------|---------------------------------|
| Nº                            | Nombre            | DNI | Nombre                                                                | DNI | Prop. |                                 |
|                               | Felisa Sanz Heras |     | PROPIETARIO 54                                                        | 0   | 54    | Usufructo                       |
| 24                            | PROPIETARIO 24    | 0   | PROPIETARIO 10                                                        |     | 10    | Arrendamiento                   |
|                               | PROPIETARIO 24    | 0   | PROPIETARIO 11                                                        |     | 11    | Arrendamiento                   |
|                               | PROPIETARIO 24    | 0   | PROPIETARIO 32                                                        | 0   | 32    | Arrendamiento                   |
|                               | PROPIETARIO 24    | 0   | PROPIETARIO 4                                                         | 0   | 4     | Arrendamiento                   |
|                               | PROPIETARIO 24    | 0   | PROPIETARIO 51                                                        | 0   | 51    | Arrendamiento                   |
|                               | PROPIETARIO 24    | 0   | PROPIETARIO 60                                                        | 0   | 60    | Arrendamiento                   |
|                               | PROPIETARIO 24    | 0   | PROPIETARIO 81                                                        | 0   | 81    | Arrendamiento                   |
|                               | PROPIETARIO 24    | 0   | PROPIETARIO 83                                                        | 0   | 83    | Arrendamiento                   |
| 65                            | PROPIETARIO 65    | 0   | PROPIETARIO 15                                                        |     | 16    | Arrendamiento                   |
|                               | PROPIETARIO 65    | 0   | PROPIETARIO 63                                                        | 0   | 63    | Arrendamiento                   |
|                               | PROPIETARIO 65    | 0   | PROPIETARIO 64                                                        | 0   | 64    | Arrendamiento                   |
|                               | PROPIETARIO 65    | 0   | PROPIETARIO 68                                                        | 0   | 68    | Arrendamiento                   |

## **ANEJO N° 6**

### **RELACIÓN DE PARCELAS TIPO**

**BASES DEFINITIVAS**  
**DE CONCENTRACIÓN PARCELARIA DE LA ZONA DE**  
**SEPULVEDA DE LA SIERRA-SEPULVEDA DE LA SIERRA- (SORIA)**  
**RELACIÓN DE PARCELAS TIPO**

Como referencia para realizar por comparación con ellas la clasificación de tierras se ha procedido a la elección de las parcelas tipo que a continuación se relacionan, representativas de la calidad media correspondiente a todas las parcelas clasificadas en su categoría

| DESCRIPCIÓN    | CLASE | POLIGONO | PARCELA | PROPIETARIO    |
|----------------|-------|----------|---------|----------------|
| CEREAL 1º      | I     | 1        | 390     | PROPIETARIO 21 |
| CEREAL 2º      | II    | 5        | 324     | PROPIETARIO 24 |
| CEREAL 3º      | III   | 1        | 325     | PROPIETARIO 37 |
| CEREAL 4º      | IV    | 2        | 49      | PROPIETARIO 14 |
| CEREAL 5º      | V     | 1        | 138     | PROPIETARIO 26 |
| CEREAL 6º      | VI    | 5        | 154     | PROPIETARIO 65 |
| CEREAL 7º      | VII   | 5        | 167     | PROPIETARIO 24 |
| CEREAL 8º      | VIII  | 1        | 59      | PROPIETARIO 10 |
| PRADERA SECANO | IX    | 3        | 121     | PROPIETARIO 3  |
| PRADERA SECANO | X     | 3        | 116     | PROPIETARIO 37 |
| PRADERA SECANO | XI    | 5        | 294     | PROPIETARIO 5  |
| ERIAL A PASTOS | XII   | 1        | 33      | PROPIETARIO 3  |
| MONTE          | XIII  | 2        | 84      | PROPIETARIO 24 |
| MONTE          | XIV   | 3        | 11      | PROPIETARIO 45 |



## **ANEJO N° 7**

# **CLASIFICACIÓN DE TIERRAS Y COEFICIENTES DE COMPENSACIÓN**

**BASES DEFINITIVAS DE LA CONCENTRACIÓN PARCELARIA DE LA ZONA DE  
SEPULVEDA DE LA SIERRA-SEPULVEDA DE LA SIERRA- (SORIA)**

**CLASIFICACIÓN DE TIERRAS Y COEFICIENTES DE COMPENSACIÓN**

Por la Comisión Local se ha procedido a establecer las clases de tierras y los coeficientes de compensación que han de servir de base para las compensaciones que resulten necesarias al proceder a la adjudicación de las nuevas fincas de reemplazo, de acuerdo con lo que a continuación se expresa.

| <b><u>CLASES DE TIERRA</u></b> |        | <b><u>COEFICIENTES DE COMPENSACION</u></b> |
|--------------------------------|--------|--------------------------------------------|
| CEREAL 1º                      | (I)    | 100,00                                     |
| CEREAL 2º                      | (II)   | 90,00                                      |
| CEREAL 3º                      | (III)  | 80,00                                      |
| CEREAL 4º                      | (IV)   | 75,00                                      |
| CEREAL 5º                      | (V)    | 65,00                                      |
| CEREAL 6º                      | (VI)   | 55,00                                      |
| CEREAL 7º                      | (VII)  | 45,00                                      |
| CEREAL 8º                      | (VIII) | 30,00                                      |
| PRADERA SECANO                 | (IX)   | 85,00                                      |
| PRADERA SECANO                 | (X)    | 70,00                                      |
| PRADERA SECANO                 | (XI)   | 60,00                                      |
| CEREAL A PASTOS                | (XII)  | 10,00                                      |
| MONTE                          | (XIII) | 25,00                                      |
| MONTE                          | (XIV)  | 15,00                                      |
| RESERVA                        | (R)    | 0,00                                       |

**ANEJO N° 8**

**BOLETIN INDIVIDUAL DE LA  
PROPIEDAD DEL PROPIETARIO  
DESCONOCIDOS**

**TRABAJO FIN DE GRADO  
CAMPUS DE SORIA  
UNIVERSIDAD DE VALLADOLID**

**BOLETÍN INDIVIDUAL DE LA PROPIEDAD**

La Dirección General de Producción Agropecuaria y Desarrollo Rural ha acordado a propuesta de la Comisión Local, después de practicada la investigación correspondiente y previa la encuesta establecida en la Ley, aprobar las bases de Concentración de esta Zona, en las que se declara formalmente y a favor del propietario cuyo nombre y número de orden se expresan, el dominio de las parcelas que se relacionan como pertenecientes al mismo, con determinación para cada parcela de su superficie, clasificación, gravámenes y demás situaciones jurídicas.

|                    |                 |                  |                 |              |                        |                       |
|--------------------|-----------------|------------------|-----------------|--------------|------------------------|-----------------------|
| <b>PROPIETARIO</b> | <b>D. N. I.</b> | <b>Nacim.</b>    | <b>E. Civil</b> | <b>Hijos</b> | <b>ZONA</b>            | <b>Nº PROPIETARIO</b> |
| DECONOCIDOS        |                 | M.E.             |                 | 0            | SEPULVEDA DE LA SIERRA | 15                    |
| <b>CONYUGE</b>     | <b>D.N.I.</b>   | <b>DOMICILIO</b> |                 |              |                        | Página 1 de 2         |
|                    |                 |                  |                 |              |                        | <b>Nº DE HOJA:</b> 1  |

| NUMEROS DE :     |       |      |       | Sistema  | Superficie<br>Total (m <sup>2</sup> ) | SUPERFICIES DE LAS DISTINTAS CLASES DE TIERRA |   |   |    |     |      |   |     |     |      |    |     |      | Super<br>Parcial | N.F.<br>Bienes | Sit.<br>Reg. | Cargas |      |
|------------------|-------|------|-------|----------|---------------------------------------|-----------------------------------------------|---|---|----|-----|------|---|-----|-----|------|----|-----|------|------------------|----------------|--------------|--------|------|
| Pol.             | Parc. | Sub. | Cult. |          |                                       | Expl.                                         | R | I | II | III | IV   | V | VI  | VII | VIII | IX | X   | XI   |                  |                |              | XII    | Tipo |
| 1                | 410   |      | 15    | 1        | 2204                                  |                                               |   |   |    | 5   | 2    |   | 316 | 317 |      |    |     | 1564 | 2.204            |                | 2            |        |      |
| 2                | 211   |      | 15    | 1        | 1676                                  |                                               |   |   |    |     | 1336 |   |     |     |      |    | 290 | 50   | 1.676            |                | 2            |        |      |
| 2                | 213   |      | 15    | 1        | 1850                                  |                                               |   |   |    |     | 1281 |   |     |     | 50   |    |     | 519  | 1.850            |                | 2            |        |      |
| <b>Parcelas:</b> |       |      |       | <b>3</b> | 5730                                  |                                               |   |   |    | 5   | 2619 |   | 316 | 317 |      | 50 | 290 | 2133 | 5.730            |                |              |        |      |

**CLAVES EMPLEADAS**

**T-40**

| SISTEMA DE EXPLOTACIÓN          | NATURALEZA FAMILIAR DE LOS BIENES      | SITUACIÓN REGISTRAL            | TIPOS DE CARGAS Y LIMITACIONES |                                       |
|---------------------------------|----------------------------------------|--------------------------------|--------------------------------|---------------------------------------|
| Cultivo directo . . . . . 1     | Gananciales . . . . . 1                | Está registrada . . . . . 1    | Servidumbres . . . . . 1       | Usufructos . . . . . 6                |
| Arrendamiento . . . . . 2       | Privativos . . . . . 2                 |                                | Hipotecas . . . . . 2          | Retractos . . . . . 7                 |
| Aparcería . . . . . 3           | Otras categorías de bienes . . . . . 3 | No está registrada . . . . . 2 | Anotaciones . . . . . 3        | Cargas no clasificadas . . . . . 8    |
| Sin título conocido . . . . . 4 |                                        |                                | Censos . . . . . 4             | Varias cargas simultáneas . . . . . 9 |
|                                 |                                        |                                | Reservas . . . . . 5           |                                       |

**BOLETÍN INDIVIDUAL DE LA PROPIEDAD**

**TRABAJO FIN DE GRADO  
CAMPUS DE SORIA  
UNIVERSIDAD DE VALLADOLID**

La Dirección General de Producción Agropecuaria y Desarrollo Rural ha acordado a propuesta de la Comisión Local, después de practicada la investigación correspondiente y previa la encuesta establecida en la Ley, aprobar las bases de Concentración de esta Zona, en las que se declara formalmente y a favor del propietario cuyo nombre y número de orden se expresan, el dominio de las parcelas que se relacionan como pertenecientes al mismo, con determinación para cada parcela de su superficie, clasificación, gravámenes y demás situaciones jurídicas.

|                    |                 |                  |                 |              |                        |                       |
|--------------------|-----------------|------------------|-----------------|--------------|------------------------|-----------------------|
| <b>PROPIETARIO</b> | <b>D. N. I.</b> | <b>Nacim.</b>    | <b>E. Civil</b> | <b>Hijos</b> | <b>ZONA</b>            | <b>Nº PROPIETARIO</b> |
| DECONOCIDOS        |                 | M.E.             |                 |              | SEPULVEDA DE LA SIERRA | 15                    |
| <b>CONYUGE</b>     | <b>D. N. I.</b> | <b>DOMICILIO</b> |                 |              |                        | Página 2 de 2         |
|                    |                 |                  |                 |              |                        | <b>Nº DE HOJA:</b> 1  |

| NUMEROS DE :     |       |      |       | Sist.<br>Expl. | Superficie<br>Total (m <sup>2</sup> ) | SUPERFICIES DE LAS DISTINTAS CLASES DE TIERRA |     |  |  |  |  |  |  |  |  |  |  | Super<br>Parcial | N.F.<br>Bienes | Sit.<br>Reg. | Cargas |      |
|------------------|-------|------|-------|----------------|---------------------------------------|-----------------------------------------------|-----|--|--|--|--|--|--|--|--|--|--|------------------|----------------|--------------|--------|------|
| Pol.             | Parc. | Sub. | Cult. |                |                                       | XIII                                          | XIV |  |  |  |  |  |  |  |  |  |  |                  |                |              |        | Tipo |
| 1                | 410   |      | 15    | 1              | 2204                                  |                                               |     |  |  |  |  |  |  |  |  |  |  |                  |                |              | 2      |      |
| 2                | 211   |      | 15    | 1              | 1676                                  |                                               |     |  |  |  |  |  |  |  |  |  |  |                  |                |              | 2      |      |
| 2                | 213   |      | 15    | 1              | 1850                                  |                                               |     |  |  |  |  |  |  |  |  |  |  |                  |                |              | 2      |      |
| <b>Parcelas:</b> |       |      |       | <b>3</b>       | 5730                                  |                                               |     |  |  |  |  |  |  |  |  |  |  |                  |                |              |        |      |

**CLAVES EMPLEADAS**

**T-40-2**

| SISTEMA DE EXPLOTACIÓN          | NATURALEZA FAMILIAR DE LOS BIENES | SITUACIÓN REGISTRAL            | TIPOS DE CARGAS Y LIMITACIONES |                                     |
|---------------------------------|-----------------------------------|--------------------------------|--------------------------------|-------------------------------------|
| Cultivo directo . . . . . 1     | Gananciales . . . . . 1           | Está registrada . . . . . 1    | Servidumbres . . . . . 1       | Usufructos . . . . . 6              |
| Arrendamiento . . . . . 2       | Privativos . . . . . 2            |                                | Hipotecas . . . . . 2          | Retractos . . . . . 7               |
| Aparcería . . . . . 3           | Otras categorías de bienes . . 3  | No está registrada . . . . . 2 | Anotaciones . . . . . 3        | Cargas no clasificadas . . . . . 8  |
| Sin título conocido . . . . . 4 |                                   |                                | Censos . . . . . 4             | Varias cargas simultáneas . . . . 9 |
|                                 |                                   |                                | Reservas . . . . . 5           |                                     |

**ANEJO N° 9**

**RELACION DE PARCELAS SEGUN  
CLASES Y SUPERFICIES**

























































































**TRABAJO FIN DE GRADO  
CAMPUS DE SORIA  
UNIVERSIDAD DE VALLADOLID**

ZONA .....: **SEPULVEDA DE LA SIERRA**  
MUNICIPIO .....: **SEPULVEDA DE LA SIERRA**  
PROVINCIA .....: **SORIA**

**RELACIÓN DE PARCELAS SEGÚN  
CLASES Y SUPERFICIES**

FASE .....: **BASES DEFINITIVAS**

T-1

17/02/2013

Página: 40

| NÚMEROS DE : |       |      |       |       |       | Sist. | N. F. | Superficie              | SUPERFICIES DE LAS DISTINTAS CLASES |            |       |            |       |            |       |            |       |            |       |            |       |            |       |            |  |
|--------------|-------|------|-------|-------|-------|-------|-------|-------------------------|-------------------------------------|------------|-------|------------|-------|------------|-------|------------|-------|------------|-------|------------|-------|------------|-------|------------|--|
| Pol.         | Parc. | Sub. | Prop. | Inve. | Cult. | Expl. | B.    | Total (m <sup>2</sup> ) | Clase                               | Superficie | Clase | Superficie | Clase | Superficie | Clase | Superficie | Clase | Superficie | Clase | Superficie | Clase | Superficie | Clase | Superficie |  |
| 5            | 275   |      | 78    | 1.474 | 78    | 1     |       | 1.494                   | VI                                  | 1.441      | XII   | 53         |       |            |       |            |       |            |       |            |       |            |       |            |  |
| 5            | 276   |      | 25    | 372   | 25    | 1     |       | 2.614                   | VI                                  | 2.453      | XII   | 161        |       |            |       |            |       |            |       |            |       |            |       |            |  |
| 5            | 277   |      | 77    | 1.465 | 77    | 1     |       | 2.258                   | VI                                  | 2.170      | XII   | 88         |       |            |       |            |       |            |       |            |       |            |       |            |  |
| 5            | 278   |      | 1     | 65    | 1     | 1     |       | 5.909                   | VI                                  | 4.993      | VII   | 129        | XII   | 787        |       |            |       |            |       |            |       |            |       |            |  |
| 5            | 279   |      | 81    | 1.485 | 24    | 2     | 2     | 2.739                   | VI                                  | 2.670      | XII   | 69         |       |            |       |            |       |            |       |            |       |            |       |            |  |
| 5            | 280   |      | 82    | 1.486 | 82    | 1     |       | 3.623                   | VI                                  | 3.127      | XII   | 496        |       |            |       |            |       |            |       |            |       |            |       |            |  |
| 5            | 281   |      | 42    | 2.280 | 42    | 1     |       | 1.295                   | VI                                  | 1.257      | XII   | 38         |       |            |       |            |       |            |       |            |       |            |       |            |  |
| 5            | 282   |      | 21    | 642   | 21    | 1     |       | 1.433                   | VI                                  | 1.390      | XII   | 43         |       |            |       |            |       |            |       |            |       |            |       |            |  |
| 5            | 283   |      | 63    | 1.226 | 65    | 2     | 2     | 1.233                   | VI                                  | 889        | XII   | 344        |       |            |       |            |       |            |       |            |       |            |       |            |  |
| 5            | 284   |      | 1     | 65    | 1     | 1     |       | 3.252                   | VI                                  | 2.900      | XII   | 352        |       |            |       |            |       |            |       |            |       |            |       |            |  |
| 5            | 285   |      | 43    | 544   | 43    | 2     | 2     | 1.521                   | VI                                  | 1.341      | XII   | 180        |       |            |       |            |       |            |       |            |       |            |       |            |  |
| 5            | 286   |      | 62    | 224   | 62    | 1     |       | 3.626                   | VI                                  | 3.327      | XII   | 299        |       |            |       |            |       |            |       |            |       |            |       |            |  |
| 5            | 287   |      | 45    | 2.305 | 45    | 2     |       | 671                     | VI                                  | 635        | XII   | 36         |       |            |       |            |       |            |       |            |       |            |       |            |  |
| 5            | 288   |      | 10    | 225   | 24    | 2     |       | 549                     | VI                                  | 504        | XII   | 45         |       |            |       |            |       |            |       |            |       |            |       |            |  |
| 5            | 289   |      | 21    | 642   | 21    | 1     |       | 1.662                   | VI                                  | 1.572      | XII   | 90         |       |            |       |            |       |            |       |            |       |            |       |            |  |
| 5            | 290   |      | 83    | 1.488 | 24    | 2     | 2     | 1.808                   | VI                                  | 1.724      | XII   | 84         |       |            |       |            |       |            |       |            |       |            |       |            |  |
| 5            | 294   | 1    | 5     | 2.143 | 5     | 1     |       | 2.500                   | VI                                  | 4          | XI    | 2.477      | XII   | 19         |       |            |       |            |       |            |       |            |       |            |  |
| 5            | 294   | 2    | 5     | 2.143 | 5     | 1     |       | 43.295                  | XI                                  | 43.295     |       |            |       |            |       |            |       |            |       |            |       |            |       |            |  |
| 5            | 320   | 1    | 3     | 126   | 3     | 1     |       | 2.154                   | I                                   | 15         | III   | 2.112      | XII   | 27         |       |            |       |            |       |            |       |            |       |            |  |
| 5            | 322   |      | 3     | 126   | 3     | 1     |       | 3.785                   | XI                                  | 3.785      |       |            |       |            |       |            |       |            |       |            |       |            |       |            |  |
| 5            | 324   |      | 24    | 374   | 24    | 1     | 1     | 1.017                   | I                                   | 305        | II    | 655        | XII   | 57         |       |            |       |            |       |            |       |            |       |            |  |
| 5            | 325   |      | 32    | 408   | 24    | 2     |       | 1.010                   | I                                   | 366        | II    | 567        | XII   | 77         |       |            |       |            |       |            |       |            |       |            |  |
| 5            | 326   |      | 39    | 573   | 39    | 1     |       | 1.484                   | VI                                  | 575        | VII   | 434        | XII   | 475        |       |            |       |            |       |            |       |            |       |            |  |

Número de Parcelas Listadas:

998

**ANEJO N° 10**

**BIENES DE DOMINIO PÚBLICO**

## BIENES DE DOMINIO PÚBLICO

Dentro del perímetro de concentración parcelaria de Sepúlveda de la Sierra se localizan dos zonas reconocidas como bienes de dominio público.

### 1.-Cañada Real Soriana Oriental.

Atraviesa la zona de concentración por su lado oeste y de norte a sur con una anchura variable según el tramo, estando deslindada por la Sección Territorial IV del Servicio Territorial de Medio Ambiente de Soria.

### Relación de coordenadas UTM de los vértices de la Cañada de Sepúlveda y Tera

| Id | coor x     | coord y     | Id | coor x     | coord y     | Id | coor x     | coord y     |
|----|------------|-------------|----|------------|-------------|----|------------|-------------|
| 1  | 544015,406 | 4637859,200 | 21 | 544426,139 | 4639091,030 | 41 | 544315,845 | 4638971,475 |
| 2  | 544047,936 | 4638039,696 | 22 | 544435,661 | 4639102,803 | 42 | 544340,769 | 4638967,667 |
| 3  | 544052,453 | 4638230,508 | 23 | 544428,645 | 4639189,473 | 43 | 544386,136 | 4639010,022 |
| 4  | 544091,520 | 4638496,751 | 24 | 544457,213 | 4639189,974 | 44 | 544435,733 | 4639055,557 |
| 5  | 544158,325 | 4638651,166 | 25 | 544464,073 | 4639145,176 | 45 | 544479,163 | 4639101,796 |
| 6  | 544248,503 | 4638796,852 | 26 | 544472,014 | 4639122,348 | 46 | 544490,458 | 4639070,263 |
| 7  | 544259,618 | 4638814,698 | 27 | 544450,447 | 4639098,294 | 47 | 544497,549 | 4639048,417 |
| 8  | 544355,112 | 4638863,773 | 28 | 544431,652 | 4639077,503 | 48 | 544488,010 | 4639021,760 |
| 9  | 544412,727 | 4638952,756 | 29 | 544407,280 | 4639052,702 | 49 | 544466,096 | 4638966,853 |
| 10 | 544450,985 | 4639004,827 | 30 | 544403,730 | 4639049,365 | 50 | 544430,472 | 4638912,448 |
| 11 | 544443,802 | 4639049,594 | 31 | 544396,355 | 4639042,473 | 51 | 544401,692 | 4638891,700 |
| 12 | 544343,142 | 4638956,531 | 32 | 544388,904 | 4639035,610 | 52 | 544382,066 | 4638880,058 |
| 13 | 544298,083 | 4638962,885 | 33 | 544381,369 | 4639028,784 | 53 | 544377,533 | 4638861,209 |
| 14 | 544310,643 | 4638975,404 | 34 | 544373,747 | 4639021,964 | 54 | 544312,645 | 4638757,026 |
| 15 | 544318,545 | 4638982,784 | 35 | 544366,104 | 4639015,087 | 55 | 544225,427 | 4638616,122 |
| 16 | 544326,510 | 4638990,752 | 36 | 544358,436 | 4639008,177 | 56 | 544164,772 | 4638475,924 |
| 17 | 544334,324 | 4638998,026 | 37 | 544350,798 | 4639001,216 | 57 | 544127,823 | 4638224,110 |
| 18 | 544342,641 | 4639005,804 | 38 | 544343,178 | 4638994,302 | 58 | 544123,398 | 4638037,210 |
| 19 | 544374,288 | 4639036,647 | 39 | 544335,570 | 4638987,437 | 59 | 544114,168 | 4637818,545 |
| 20 | 544398,020 | 4639060,009 | 40 | 544328,014 | 4638980,597 |    |            |             |

Coordenadas UTM etrs 89 huso 30





CAÑADA REAL  
ORIENTAL SORIANA

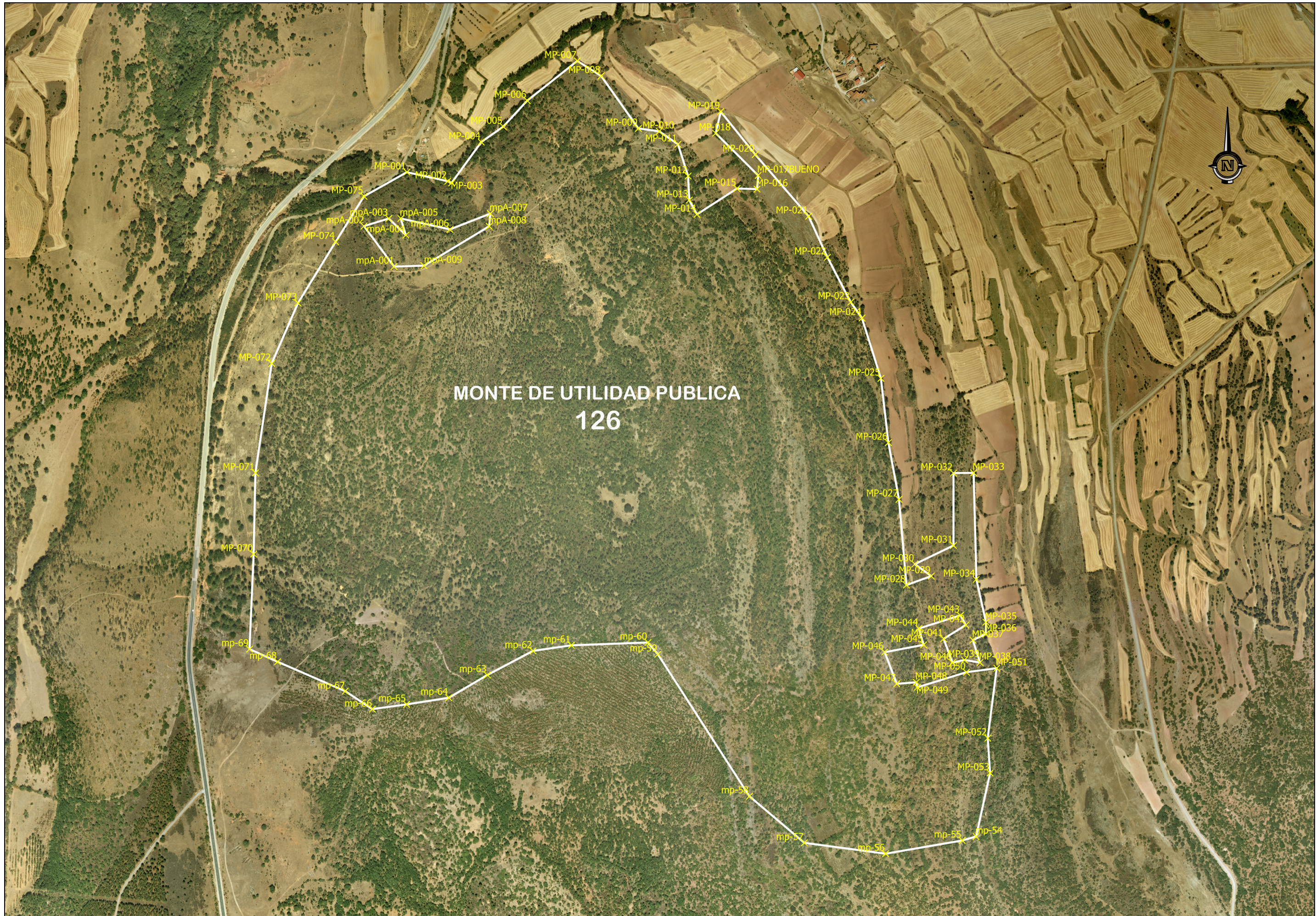
## 2.- Monte de Utilidad Pública nº 126 "Robledal de Sepúlveda".

Se localiza sur de la zona de concentración como parcela excluida de la misma.

Es un monte catalogado y deslindado mediante amojonamiento y posterior levantamiento topográfico de los mojones perimetrales.

### Coordenadas UTM etrs 89 huso 30 de los mojones perimetrales

|        |         |         |
|--------|---------|---------|
| 545756 | 4637377 | mp-055  |
| 545580 | 4637347 | mp-056  |
| 545392 | 4637372 | mp-057  |
| 545266 | 4637479 | mp-058  |
| 545055 | 4637806 | mp-059  |
| 545032 | 4637833 | mp-060  |
| 544855 | 4637827 | mp-061  |
| 544767 | 4637814 | mp-062  |
| 544662 | 4637758 | mp-063  |
| 544573 | 4637706 | mp-064  |
| 544476 | 4637691 | mp-065  |
| 544397 | 4637680 | mp-066  |
| 544334 | 4637721 | mp-067  |
| 544178 | 4637789 | mp-068  |
| 544113 | 4637818 | mp-069  |
| 544123 | 4638037 | MP-070  |
| 544127 | 4638224 | MP-071  |
| 544164 | 4638476 | MP-072  |
| 544225 | 4638616 | MP-073  |
| 544312 | 4638757 | MP-074  |
| 544377 | 4638861 | MP-075  |
| 544447 | 4638700 | mpA-001 |
| 544447 | 4638700 | mpA-001 |
| 544377 | 4638793 | mpA-002 |
| 544377 | 4638793 | mpA-002 |
| 544434 | 4638810 | mpA-003 |
| 544434 | 4638810 | mpA-003 |
| 544474 | 4638772 | mpA-004 |
| 544474 | 4638772 | mpA-004 |
| 544474 | 4638772 | mpA-004 |
| 544474 | 4638772 | mpA-004 |
| 544462 | 4638810 | mpA-005 |
| 544462 | 4638810 | mpA-005 |
| 544575 | 4638785 | mpA-006 |
| 544575 | 4638785 | mpA-006 |
| 544668 | 4638822 | mpA-007 |
| 544668 | 4638822 | mpA-007 |
| 544666 | 4638792 | mpA-008 |
| 544666 | 4638792 | mpA-008 |
| 544516 | 4638702 | mpA-009 |
| 544516 | 4638702 | mpA-009 |



MONTE DE UTILIDAD PUBLICA  
126

**ANEJO N° 11**

**BOLETINES INDIVIDUALERS DE LA  
PROPIEDAD (T-40)**

**TRABAJO FIN DE GRADO  
CAMPUS DE SORIA  
UNIVERSIDAD DE VALLADOLID**

**BOLETÍN INDIVIDUAL DE LA PROPIEDAD**

La Dirección General de Producción Agropecuaria y Desarrollo Rural ha acordado a propuesta de la Comisión Local, después de practicada la investigación correspondiente y previa la encuesta establecida en la Ley, aprobar las bases de Concentración de esta Zona, en las que se declara formalmente y a favor del propietario cuyo nombre y número de orden se expresan, el dominio de las parcelas que se relacionan como pertenecientes al mismo, con determinación para cada parcela de su superficie, clasificación, gravámenes y demás situaciones jurídicas.

|                    |                 |                                       |                 |              |                        |                       |
|--------------------|-----------------|---------------------------------------|-----------------|--------------|------------------------|-----------------------|
| <b>PROPIETARIO</b> | <b>D. N. I.</b> | <b>Nacim.</b>                         | <b>E. Civil</b> | <b>Hijos</b> | <b>ZONA</b>            | <b>Nº PROPIETARIO</b> |
| PROPIETARIO 1      |                 | M.E.                                  | Soltero         | 0            | SEPULVEDA DE LA SIERRA | 1                     |
| <b>CONYUGE</b>     | <b>D. N. I.</b> | <b>DOMICILIO</b>                      |                 |              | <b>Nº DE PAGINA:</b>   |                       |
|                    |                 | C/REAL, SEPULVEDA DE LA SIERRA, SORIA |                 |              | <b>Nº DE HOJA:</b>     | 1                     |

| NUMEROS DE : |       |      |       | Sist. | Superficie | SUPERFICIES DE LAS DISTINTAS CLASES DE TIERRA |                         |      |      |      |      |      |      |      |      |     |     |  |  | N.F. | Sit. | Cargas |      |
|--------------|-------|------|-------|-------|------------|-----------------------------------------------|-------------------------|------|------|------|------|------|------|------|------|-----|-----|--|--|------|------|--------|------|
| Pol.         | Parc. | Sub. | Cult. |       |            | Expl.                                         | Total (m <sup>2</sup> ) | I    | II   | III  | V    | VI   | VII  | VIII | XI   | XII | XIV |  |  |      |      | B.     | Reg. |
| 1            | 3     |      | 1     | 1     | 794        |                                               |                         |      |      |      |      |      |      |      | 794  |     |     |  |  |      |      | 2      |      |
| 1            | 50    |      | 1     | 1     | 4.726      |                                               |                         |      |      |      |      |      | 3252 |      | 1474 |     |     |  |  |      |      | 2      |      |
| 1            | 51    |      | 1     | 1     | 1.930      |                                               |                         |      |      |      |      |      | 1388 |      | 542  |     |     |  |  |      |      | 2      |      |
| 1            | 98    |      | 1     | 1     | 3.217      |                                               |                         |      | 3084 |      |      |      |      |      | 133  |     |     |  |  |      |      | 2      |      |
| 1            | 137   |      | 1     | 1     | 957        |                                               |                         |      |      |      | 722  |      |      |      | 235  |     |     |  |  |      |      | 2      |      |
| 1            | 139   |      | 1     | 1     | 1.547      |                                               |                         |      | 1513 |      |      |      |      |      | 34   |     |     |  |  |      |      | 2      |      |
| 1            | 144   |      | 1     | 1     | 512        |                                               |                         |      | 400  |      |      |      |      |      | 112  |     |     |  |  |      |      | 2      |      |
| 1            | 148   |      | 1     | 1     | 1.052      |                                               |                         |      | 1052 |      |      |      |      |      |      |     |     |  |  |      |      | 2      |      |
| 1            | 198   |      | 1     | 1     | 2.324      |                                               |                         |      |      | 275  |      |      |      |      | 2049 |     |     |  |  |      |      | 2      |      |
| 1            | 222   |      | 1     | 1     | 1.716      |                                               |                         |      | 1697 | 19   |      |      |      |      |      |     |     |  |  |      |      | 2      |      |
| 1            | 248   |      | 1     | 1     | 414        |                                               |                         |      | 409  |      |      |      |      |      | 5    |     |     |  |  |      |      | 2      |      |
| 1            | 303   |      | 1     | 1     | 1.742      |                                               |                         | 1245 | 497  |      |      |      |      |      |      |     |     |  |  |      |      | 2      |      |
| 1            | 348   |      | 1     | 1     | 886        |                                               |                         |      | 682  |      | 81   |      |      |      | 123  |     |     |  |  |      |      | 2      |      |
| 1            | 361   |      | 1     | 1     | 751        |                                               |                         |      |      | 542  |      |      |      |      | 209  |     |     |  |  |      |      | 2      |      |
| 1            | 386   |      | 1     | 1     | 380        | 132                                           | 221                     |      |      |      |      |      | 2    |      | 25   |     |     |  |  |      |      | 2      |      |
| 2            | 61    |      | 1     | 1     | 515        |                                               |                         |      |      |      | 4    | 1    |      |      |      | 510 |     |  |  |      |      | 2      |      |
| 2            | 73    |      | 1     | 1     | 4.356      |                                               |                         |      |      |      | 1763 | 1981 |      |      | 612  |     |     |  |  |      |      | 2      |      |
| 4            | 9     |      | 1     | 1     | 2.668      |                                               |                         |      |      | 2429 |      |      |      |      | 239  |     |     |  |  |      |      | 2      |      |
| 5            | 87    |      | 1     | 1     | 1.315      |                                               |                         |      |      | 1247 |      |      |      |      | 68   |     |     |  |  |      |      | 2      |      |
| 5            | 91    |      | 1     | 1     | 2.378      |                                               |                         |      |      | 2073 |      |      |      |      | 305  |     |     |  |  |      |      | 2      |      |
| 5            | 101   |      | 1     | 1     | 183        |                                               |                         | 183  |      |      |      |      |      |      |      |     |     |  |  |      |      | 2      |      |
| 5            | 115   |      | 1     | 1     | 1.621      |                                               |                         |      |      | 1621 |      |      |      |      |      |     |     |  |  |      |      | 2      |      |
| 5            | 175   |      | 1     | 1     | 3.026      |                                               |                         |      |      | 2966 |      |      |      |      | 60   |     |     |  |  |      |      | 2      |      |
| 5            | 187   |      | 1     | 1     | 1.138      |                                               |                         |      |      | 1086 |      |      |      |      | 52   |     |     |  |  |      |      | 2      |      |

| <b>CLAVES EMPLEADAS</b>         |                                      |                                |                                | <b>T-40</b>                         |
|---------------------------------|--------------------------------------|--------------------------------|--------------------------------|-------------------------------------|
| SISTEMA DE EXPLOTACIÓN          | NATURALEZA FAMILIAR DE LOS BIENES    | SITUACIÓN REGISTRAL            | TIPOS DE CARGAS Y LIMITACIONES |                                     |
| Cultivo directo . . . . . 1     | Gananciales . . . . . 1              | No está registrada . . . . . 2 | Servidumbres . . . . . 1       | Usufructos . . . . . 6              |
| Arrendamiento . . . . . 2       | Privativos . . . . . 2               | Está registrada . . . . . 1    | Hipotecas . . . . . 2          | Retractos . . . . . 7               |
| Aparcería . . . . . 3           | Otras categorías de bienes . . . . 3 |                                | Anotaciones . . . . . 3        | Cargas no clasificadas . . . . . 8  |
| Sin título conocido . . . . . 4 |                                      |                                | Censos . . . . . 4             | Varias cargas simultáneas . . . . 9 |
|                                 |                                      |                                | Reservas . . . . . 5           |                                     |

**TRABAJO FIN DE GRADO  
CAMPUS DE SORIA  
UNIVERSIDAD DE VALLADOLID**

**BOLETÍN INDIVIDUAL DE LA PROPIEDAD**

La Dirección General de Producción Agropecuaria y Desarrollo Rural ha acordado a propuesta de la Comisión Local, después de practicada la investigación correspondiente y previa la encuesta establecida en la Ley, aprobar las bases de Concentración de esta Zona, en las que se declara formalmente y a favor del propietario cuyo nombre y número de orden se expresan, el dominio de las parcelas que se relacionan como pertenecientes al mismo, con determinación para cada parcela de su superficie, clasificación, gravámenes y demás situaciones jurídicas.

|                    |  |               |                                       |                 |              |                        |                       |
|--------------------|--|---------------|---------------------------------------|-----------------|--------------|------------------------|-----------------------|
| <b>PROPIETARIO</b> |  | <b>D.N.I.</b> | <b>Nacim.</b>                         | <b>E. Civil</b> | <b>Hijos</b> | <b>ZONA</b>            | <b>Nº PROPIETARIO</b> |
| PROPIETARIO 1      |  |               | M.E.                                  | Soltero         | 0            | SEPULVEDA DE LA SIERRA | 1                     |
| <b>CONYUGE</b>     |  | <b>D.N.I.</b> | <b>DOMICILIO</b>                      |                 |              | <b>Nº DE PAGINA:</b>   |                       |
|                    |  |               | C/REAL, SEPULVEDA DE LA SIERRA, SORIA |                 |              | <b>Nº DE HOJA:</b>     | 2                     |

| NUMEROS DE :     |       |      |       | Sist.     | Superficie              | SUPERFICIES DE LAS DISTINTAS CLASES DE TIERRA |     |      |      |       |      |      |    |      |     |  |  |  |    | N.F. | Sit. | Cargas |   |  |
|------------------|-------|------|-------|-----------|-------------------------|-----------------------------------------------|-----|------|------|-------|------|------|----|------|-----|--|--|--|----|------|------|--------|---|--|
| Pol.             | Parc. | Sub. | Cult. | Expl.     | Total (m <sup>2</sup> ) | I                                             | II  | III  | V    | VI    | VII  | VIII | XI | XII  | XIV |  |  |  | B. | Reg. | Tipo | S.R.   |   |  |
| 5                | 191   |      | 1     | 1         | 469                     |                                               |     |      |      | 438   |      |      |    |      | 31  |  |  |  |    |      |      |        | 2 |  |
| 5                | 271   |      | 1     | 1         | 1.807                   |                                               |     |      |      | 1763  |      |      |    |      | 44  |  |  |  |    |      |      |        | 2 |  |
| 5                | 278   |      | 1     | 1         | 5.909                   |                                               |     |      |      | 4993  | 129  |      |    |      | 787 |  |  |  |    |      |      |        | 2 |  |
| 5                | 284   |      | 1     | 1         | 3.252                   |                                               |     |      |      | 2900  |      |      |    |      | 352 |  |  |  |    |      |      |        | 2 |  |
| <b>Parcelas:</b> |       |      |       | <b>28</b> | 51.585                  | 132                                           | 221 | 1428 | 8428 | 23258 | 2699 | 6622 | 2  | 8285 | 510 |  |  |  |    |      |      |        |   |  |

| CLAVES EMPLEADAS                |                                      |                                |                                | T-40                                |
|---------------------------------|--------------------------------------|--------------------------------|--------------------------------|-------------------------------------|
| SISTEMA DE EXPLOTACIÓN          | NATURALEZA FAMILIAR DE LOS BIENES    | SITUACIÓN REGISTRAL            | TIPOS DE CARGAS Y LIMITACIONES |                                     |
| Cultivo directo . . . . . 1     | Gananciales . . . . . 1              | No está registrada . . . . . 2 | Servidumbres . . . . . 1       | Usufructos . . . . . 6              |
| Arrendamiento . . . . . 2       | Privativos . . . . . 2               | Está registrada . . . . . 1    | Hipotecas . . . . . 2          | Retractos . . . . . 7               |
| Aparcería . . . . . 3           | Otras categorías de bienes . . . . 3 |                                | Anotaciones . . . . . 3        | Cargas no clasificadas . . . . . 8  |
| Sin título conocido . . . . . 4 |                                      |                                | Censos . . . . . 4             | Varias cargas simultáneas . . . . 9 |
|                                 |                                      |                                | Reservas . . . . . 5           |                                     |

**TRABAJO FIN DE GRADO  
CAMPUS DE SORIA  
UNIVERSIDAD DE VALLADOLID**

**BOLETÍN INDIVIDUAL DE LA PROPIEDAD**

La Dirección General de Producción Agropecuaria y Desarrollo Rural ha acordado a propuesta de la Comisión Local, después de practicada la investigación correspondiente y previa la encuesta establecida en la Ley, aprobar las bases de Concentración de esta Zona, en las que se declara formalmente y a favor del propietario cuyo nombre y número de orden se expresan, el dominio de las parcelas que se relacionan como pertenecientes al mismo, con determinación para cada parcela de su superficie, clasificación, gravámenes y demás situaciones jurídicas.

**PROPIETARIO**

PROPIETARIO 2

**D.N.I.**

**Nacim.**

**E. Civil**

**Hijos**

0

**ZONA**

SEPULVEDA DE LA SIERRA

**N° PROPIETARIO**

2

**CONYUGE**

**D.N.I.**

**DOMICILIO**

**N° DE PAGINA:**

1

C/REAL, SEPULVEDA DE LA SIERRA, SORIA

**N° DE HOJA:**

1

| NUMEROS DE : |       |      |       | Sist. | Superficie                                                                                                                                    | SUPERFICIES DE LAS DISTINTAS CLASES DE TIERRA |                         |     |     |       |      |       |     |  |  | N.F. | Sit. | Cargas |  |   |    |
|--------------|-------|------|-------|-------|-----------------------------------------------------------------------------------------------------------------------------------------------|-----------------------------------------------|-------------------------|-----|-----|-------|------|-------|-----|--|--|------|------|--------|--|---|----|
| Pol.         | Parc. | Sub. | Cult. |       |                                                                                                                                               | Expl.                                         | Total (m <sup>2</sup> ) | VI  | VII | VIII  | XII  | XIII  | XIV |  |  |      |      |        |  |   | B. |
| 2            | 17    | 1    | 2     | 1     | 4.705                                                                                                                                         |                                               |                         |     |     |       | 4705 |       |     |  |  |      |      |        |  | 2 |    |
| 2            | 17    | 2    | 2     | 1     | 3.384                                                                                                                                         | 6                                             | 423                     |     |     | 2499  |      | 456   |     |  |  |      |      |        |  | 2 |    |
| 2            | 83    | 1    | 2     | 1     | 51.159                                                                                                                                        |                                               |                         | 648 |     | 36811 |      | 13675 | 25  |  |  |      |      |        |  |   | 2  |
| 2            | 86    | 1    | 2     | 1     | 17.104                                                                                                                                        |                                               |                         |     |     |       | 1327 | 15777 |     |  |  |      |      |        |  |   | 2  |
| 2            | 88    | 1    | 2     | 1     | 1.952                                                                                                                                         |                                               | 288                     |     |     | 70    | 1594 |       |     |  |  |      |      |        |  |   | 2  |
| 2            | 100   | 1    | 2     | 1     | 200                                                                                                                                           |                                               | 200                     |     |     |       |      |       |     |  |  |      |      |        |  |   | 2  |
| 2            | 122   | 1    | 2     | 1     | 31.046                                                                                                                                        |                                               | 2                       |     |     |       |      | 31044 |     |  |  |      |      |        |  |   | 2  |
| 1.0.0)       |       |      |       |       | Disolucion de proindiviso<br>NOMBRE: PROPIETARIO 3<br>DOMICILIO: - - SORIA - NACIMIENTO: M.E.<br>ESTADO CIVIL: - PARTICIPACION: 91,46         |                                               |                         |     |     |       |      |       |     |  |  |      |      |        |  |   |    |
| 2.0.0)       |       |      |       |       | NOMBRE: PROPIETARIO 4<br>DOMICILIO: - - SORIA - NACIMIENTO: M.E.<br>ESTADO CIVIL: Casado/a - PARTICIPACION: 0,01 - TIPO DE BIENES: Privativos |                                               |                         |     |     |       |      |       |     |  |  |      |      |        |  |   |    |
| 3.0.0)       |       |      |       |       | NOMBRE: PROPIETARIO 6<br>DOMICILIO: - - SORIA - NACIMIENTO: M.E.<br>ESTADO CIVIL: - PARTICIPACION: 0,17                                       |                                               |                         |     |     |       |      |       |     |  |  |      |      |        |  |   |    |
| 4.0.0)       |       |      |       |       | NOMBRE: PROPIETARIO 25<br>DOMICILIO: - - SORIA - NACIMIENTO: M.E.<br>ESTADO CIVIL: - PARTICIPACION: 0,54                                      |                                               |                         |     |     |       |      |       |     |  |  |      |      |        |  |   |    |
| 5.0.0)       |       |      |       |       | NOMBRE: PROPIETARIO 8<br>DOMICILIO: - - SORIA - NACIMIENTO: M.E.<br>ESTADO CIVIL: Soltero/a - PARTICIPACION: 0,25                             |                                               |                         |     |     |       |      |       |     |  |  |      |      |        |  |   |    |

**CLAVES EMPLEADAS**

**T-40**

| SISTEMA DE EXPLOTACIÓN          | NATURALEZA FAMILIAR DE LOS BIENES    | SITUACIÓN REGISTRAL            | TIPOS DE CARGAS Y LIMITACIONES |                                     |
|---------------------------------|--------------------------------------|--------------------------------|--------------------------------|-------------------------------------|
| Cultivo directo . . . . . 1     | Gananciales . . . . . 1              | No está registrada . . . . . 2 | Servidumbres . . . . . 1       | Usufructos . . . . . 6              |
| Arrendamiento . . . . . 2       | Privativos . . . . . 2               | Está registrada . . . . . 1    | Hipotecas . . . . . 2          | Retractos . . . . . 7               |
| Aparcería . . . . . 3           | Otras categorías de bienes . . . . 3 |                                | Anotaciones . . . . . 3        | Cargas no clasificadas . . . . . 8  |
| Sin título conocido . . . . . 4 |                                      |                                | Censos . . . . . 4             | Varias cargas simultáneas . . . . 9 |
|                                 |                                      |                                | Reservas . . . . . 5           |                                     |

**TRABAJO FIN DE GRADO  
CAMPUS DE SORIA  
UNIVERSIDAD DE VALLADOLID**

**BOLETÍN INDIVIDUAL DE LA PROPIEDAD**

La Dirección General de Producción Agropecuaria y Desarrollo Rural ha acordado a propuesta de la Comisión Local, después de practicada la investigación correspondiente y previa la encuesta establecida en la Ley, aprobar las bases de Concentración de esta Zona, en las que se declara formalmente y a favor del propietario cuyo nombre y número de orden se expresan, el dominio de las parcelas que se relacionan como pertenecientes al mismo, con determinación para cada parcela de su superficie, clasificación, gravámenes y demás situaciones jurídicas.

|                    |  |  |                 |                  |               |                 |                    |                        |                       |   |
|--------------------|--|--|-----------------|------------------|---------------|-----------------|--------------------|------------------------|-----------------------|---|
| <b>PROPIETARIO</b> |  |  |                 | <b>D. N. I.</b>  | <b>Nacim.</b> | <b>E. Civil</b> | <b>Hijos</b>       | <b>ZONA</b>            | <b>Nº PROPIETARIO</b> |   |
| PROPIETARIO 2      |  |  |                 | 0                |               |                 | 0                  | SEPULVEDA DE LA SIERRA |                       | 2 |
| <b>CONYUGE</b>     |  |  | <b>D. N. I.</b> | <b>DOMICILIO</b> |               |                 |                    | <b>Nº DE PAGINA:</b>   |                       |   |
|                    |  |  | 0               | C/REAL           |               |                 |                    | 2                      |                       |   |
|                    |  |  |                 |                  |               |                 | <b>Nº DE HOJA:</b> |                        |                       |   |
|                    |  |  |                 |                  |               |                 | 2                  |                        |                       |   |

| NUMEROS DE : |       |      |       | Sist. | Superficie | SUPERFICIES DE LAS DISTINTAS CLASES DE TIERRA                                                                      |                         |  |  |  |  |  |  |  |  |  |  |  | N.F. | Sit. | Cargas |      |      |      |  |  |  |  |  |  |
|--------------|-------|------|-------|-------|------------|--------------------------------------------------------------------------------------------------------------------|-------------------------|--|--|--|--|--|--|--|--|--|--|--|------|------|--------|------|------|------|--|--|--|--|--|--|
| Pol.         | Parc. | Sub. | Cult. |       |            | Expl.                                                                                                              | Total (m <sup>2</sup> ) |  |  |  |  |  |  |  |  |  |  |  |      |      | B.     | Reg. | Tipo | S.R. |  |  |  |  |  |  |
|              |       |      |       |       | 6.0.0)     | NOMBRE: PROPIETARIO 10<br>DOMICILIO: - - SORIA - NACIMIENTO: M.E.<br>ESTADO CIVIL: - PARTICIPACION: 1,09           |                         |  |  |  |  |  |  |  |  |  |  |  |      |      |        |      |      |      |  |  |  |  |  |  |
|              |       |      |       |       | 7.0.0)     | NOMBRE: PROPIETARIO 62<br>DOMICILIO: - - SORIA - NACIMIENTO: M.E.<br>ESTADO CIVIL: - PARTICIPACION: 0,36           |                         |  |  |  |  |  |  |  |  |  |  |  |      |      |        |      |      |      |  |  |  |  |  |  |
|              |       |      |       |       | 8.0.0)     | NOMBRE: PROPIETARIO 11<br>DOMICILIO: - - SORIA - NACIMIENTO: M.E.<br>ESTADO CIVIL: - PARTICIPACION: 0,22           |                         |  |  |  |  |  |  |  |  |  |  |  |      |      |        |      |      |      |  |  |  |  |  |  |
|              |       |      |       |       | 9.0.0)     | NOMBRE: PROPIETARIO 94<br>DOMICILIO: - - SORIA - NACIMIENTO: M.E.<br>ESTADO CIVIL: Soltero/a - PARTICIPACION: 0,22 |                         |  |  |  |  |  |  |  |  |  |  |  |      |      |        |      |      |      |  |  |  |  |  |  |
|              |       |      |       |       | 10.0.0)    | NOMBRE: PROPIETARIO 24<br>DOMICILIO: - - SORIA - NACIMIENTO: M.E.<br>ESTADO CIVIL: Viudo/a - PARTICIPACION: 0,08   |                         |  |  |  |  |  |  |  |  |  |  |  |      |      |        |      |      |      |  |  |  |  |  |  |
|              |       |      |       |       | 11.0.0)    | NOMBRE: PROPIETARIO 28<br>DOMICILIO: - - SORIA - NACIMIENTO: M.E.<br>ESTADO CIVIL: - PARTICIPACION: 0,07           |                         |  |  |  |  |  |  |  |  |  |  |  |      |      |        |      |      |      |  |  |  |  |  |  |
|              |       |      |       |       | 12.0.0)    | NOMBRE: PROPIETARIO 31<br>DOMICILIO: - - SORIA - NACIMIENTO: M.E.<br>ESTADO CIVIL: Soltero/a - PARTICIPACION: 0,09 |                         |  |  |  |  |  |  |  |  |  |  |  |      |      |        |      |      |      |  |  |  |  |  |  |
|              |       |      |       |       | 13.0.0)    | NOMBRE: PROPIETARIO 32<br>DOMICILIO: - - SORIA - NACIMIENTO: M.E.<br>ESTADO CIVIL: Viudo/a - PARTICIPACION: 0,04   |                         |  |  |  |  |  |  |  |  |  |  |  |      |      |        |      |      |      |  |  |  |  |  |  |
|              |       |      |       |       |            |                                                                                                                    |                         |  |  |  |  |  |  |  |  |  |  |  |      |      |        |      |      |      |  |  |  |  |  |  |

**CLAVES EMPLEADAS**

**T-40**

| SISTEMA DE EXPLOTACIÓN         | NATURALEZA FAMILIAR DE LOS BIENES     | SITUACIÓN REGISTRAL            | TIPOS DE CARGAS Y LIMITACIONES |                                       |
|--------------------------------|---------------------------------------|--------------------------------|--------------------------------|---------------------------------------|
| Cultivo directo . . . . .1     | Gananciales . . . . . 1               | No está registrada . . . . . 2 | Servidumbres. . . . . 1        | Usufructos. . . . . 6                 |
| Arrendamiento . . . . .2       | Privativos . . . . . 2                |                                | Hipotecas . . . . . 2          | Retractos . . . . . 7                 |
| Aparcería . . . . . 3          | Otras categorías de bienes. . . . . 3 | Está registrada . . . . . 1    | Anotaciones . . . . . 3        | Cargas no clasificadas. . . . . 8     |
| Sin título conocido. . . . . 4 |                                       |                                | Censos. . . . . 4              | Varias cargas simultáneas . . . . . 9 |
|                                |                                       |                                | Reservas . . . . . 5           |                                       |









**TRABAJO FIN DE GRADO  
CAMPUS DE SORIA  
UNIVERSIDAD DE VALLADOLID**

**BOLETÍN INDIVIDUAL DE LA PROPIEDAD**

La Dirección General de Producción Agropecuaria y Desarrollo Rural ha acordado a propuesta de la Comisión Local, después de practicada la investigación correspondiente y previa la encuesta establecida en la Ley, aprobar las bases de Concentración de esta Zona, en las que se declara formalmente y a favor del propietario cuyo nombre y número de orden se expresan, el dominio de las parcelas que se relacionan como pertenecientes al mismo, con determinación para cada parcela de su superficie, clasificación, gravámenes y demás situaciones jurídicas.

|                    |               |                  |                 |              |                        |                       |   |
|--------------------|---------------|------------------|-----------------|--------------|------------------------|-----------------------|---|
| <b>PROPIETARIO</b> | <b>D.N.I.</b> | <b>Nacim.</b>    | <b>E. Civil</b> | <b>Hijos</b> | <b>ZONA</b>            |                       |   |
| PROPIETARIO 2      | 0             |                  |                 | 0            | SEPULVEDA DE LA SIERRA | <b>Nº PROPIETARIO</b> | 2 |
| <b>CONYUGE</b>     | <b>D.N.I.</b> | <b>DOMICILIO</b> |                 |              |                        | <b>Nº DE PAGINA:</b>  | 6 |
|                    | 0             | C/REAL           |                 |              |                        | <b>Nº DE HOJA:</b>    | 6 |

| NUMEROS DE :     |       |      |       | Sist. | Superficie              | SUPERFICIES DE LAS DISTINTAS CLASES DE TIERRA                              |     |     |       |      |       |  |  |  |  | N.F. | Sit. | Cargas |      |  |
|------------------|-------|------|-------|-------|-------------------------|----------------------------------------------------------------------------|-----|-----|-------|------|-------|--|--|--|--|------|------|--------|------|--|
| Pol.             | Parc. | Sub. | Cult. | Expl. | Total (m <sup>2</sup> ) |                                                                            |     |     |       |      |       |  |  |  |  |      |      |        |      |  |
|                  |       |      |       |       |                         |                                                                            |     |     |       |      |       |  |  |  |  | B.   | Reg. | Tipo   | S.R. |  |
|                  |       |      |       |       | 38.0.0)                 | NOMBRE: PROPIETARIO 83                                                     |     |     |       |      |       |  |  |  |  |      |      |        |      |  |
|                  |       |      |       |       |                         | DOMICILIO: - - SORIA - NACIMIENTO: M.E.                                    |     |     |       |      |       |  |  |  |  |      |      |        |      |  |
|                  |       |      |       |       |                         | ESTADO CIVIL: Casado/a - PARTICIPACION: 0,055 - TIPO DE BIENES: Privativos |     |     |       |      |       |  |  |  |  |      |      |        |      |  |
|                  |       |      |       |       | 39.0.0)                 | NOMBRE: PROPIETARIO 81                                                     |     |     |       |      |       |  |  |  |  |      |      |        |      |  |
|                  |       |      |       |       |                         | DOMICILIO: - - SORIA - NACIMIENTO: M.E.                                    |     |     |       |      |       |  |  |  |  |      |      |        |      |  |
|                  |       |      |       |       |                         | ESTADO CIVIL: Casado/a - PARTICIPACION: 0,055 - TIPO DE BIENES: Privativos |     |     |       |      |       |  |  |  |  |      |      |        |      |  |
|                  |       |      |       |       | 40.0.0)                 | NOMBRE: PROPIETARIO 9                                                      |     |     |       |      |       |  |  |  |  |      |      |        |      |  |
|                  |       |      |       |       |                         | DOMICILIO: - - SORIA - NACIMIENTO: M.E.                                    |     |     |       |      |       |  |  |  |  |      |      |        |      |  |
|                  |       |      |       |       |                         | ESTADO CIVIL: Soltero/a - PARTICIPACION: 0,11                              |     |     |       |      |       |  |  |  |  |      |      |        |      |  |
| <b>Parcelas:</b> |       |      |       | 7     | 109.550                 | 8                                                                          | 911 | 648 | 39380 | 2946 | 65657 |  |  |  |  |      |      |        |      |  |

| <b>CLAVES EMPLEADAS</b>         |                                      |                                |                                | <b>T-40</b>                         |
|---------------------------------|--------------------------------------|--------------------------------|--------------------------------|-------------------------------------|
| SISTEMA DE EXPLOTACIÓN          | NATURALEZA FAMILIAR DE LOS BIENES    | SITUACIÓN REGISTRAL            | TIPOS DE CARGAS Y LIMITACIONES |                                     |
| Cultivo directo . . . . . 1     | Gananciales . . . . . 1              | No está registrada . . . . . 2 | Servidumbres . . . . . 1       | Usufructos . . . . . 6              |
| Arrendamiento . . . . . 2       | Privativos . . . . . 2               | Está registrada . . . . . 1    | Hipotecas . . . . . 2          | Retractos . . . . . 7               |
| Aparcería . . . . . 3           | Otras categorías de bienes . . . . 3 |                                | Anotaciones . . . . . 3        | Cargas no clasificadas . . . . . 8  |
| Sin título conocido . . . . . 4 |                                      |                                | Censos . . . . . 4             | Varias cargas simultáneas . . . . 9 |
|                                 |                                      |                                | Reservas . . . . . 5           |                                     |

**TRABAJO FIN DE GRADO  
CAMPUS DE SORIA  
UNIVERSIDAD DE VALLADOLID**

**BOLETÍN INDIVIDUAL DE LA PROPIEDAD**

La Dirección General de Producción Agropecuaria y Desarrollo Rural ha acordado a propuesta de la Comisión Local, después de practicada la investigación correspondiente y previa la encuesta establecida en la Ley, aprobar las bases de Concentración de esta Zona, en las que se declara formalmente y a favor del propietario cuyo nombre y número de orden se expresan, el dominio de las parcelas que se relacionan como pertenecientes al mismo, con determinación para cada parcela de su superficie, clasificación, gravámenes y demás situaciones jurídicas.

|                    |  |               |                                       |                 |              |                        |                       |
|--------------------|--|---------------|---------------------------------------|-----------------|--------------|------------------------|-----------------------|
| <b>PROPIETARIO</b> |  | <b>D.N.I.</b> | <b>Nacim.</b>                         | <b>E. Civil</b> | <b>Hijos</b> | <b>ZONA</b>            | <b>Nº PROPIETARIO</b> |
| PROPIETARIO 3      |  |               | M.E.                                  |                 | 0            | SEPULVEDA DE LA SIERRA | 3                     |
| <b>CONYUGE</b>     |  | <b>D.N.I.</b> | <b>DOMICILIO</b>                      |                 |              | <b>Nº DE PAGINA:</b>   |                       |
|                    |  |               | C/REAL, SEPULVEDA DE LA SIERRA, SORIA |                 |              | <b>Nº DE HOJA:</b>     |                       |
|                    |  |               |                                       |                 |              | 1                      | 1                     |

| NUMEROS DE : |       |      |       | Sist. | Superficie | SUPERFICIES DE LAS DISTINTAS CLASES DE TIERRA |                         |    |     |     |     |      |      |     |      |      |        |      |     | N.F. | Sit. | Cargas |    |
|--------------|-------|------|-------|-------|------------|-----------------------------------------------|-------------------------|----|-----|-----|-----|------|------|-----|------|------|--------|------|-----|------|------|--------|----|
| Pol.         | Parc. | Sub. | Cult. |       |            | Expl.                                         | Total (m <sup>2</sup> ) | I  | II  | III | IV  | V    | VI   | VII | VIII | IX   | X      | XI   | XII |      |      | XIV    | B. |
| 1            | 1     |      | 3     | 1     | 5.650      |                                               |                         |    |     | 341 |     |      |      |     |      |      |        | 5309 |     |      | 2    |        |    |
| 1            | 33    |      | 3     | 1     | 121.722    |                                               |                         |    | 120 | 116 | 44  | 4624 | 4232 |     | 335  |      | 112251 |      |     | 2    |      |        |    |
| 1            | 113   |      | 3     | 1     | 5.625      |                                               |                         |    | 3   |     | 420 | 514  | 1    |     |      |      | 4687   |      |     | 2    |      |        |    |
| 1            | 128   |      | 3     | 1     | 2.766      |                                               |                         |    |     |     |     |      | 23   |     |      |      | 2743   |      |     | 2    |      |        |    |
| 1            | 146   |      | 3     | 1     | 1.158      |                                               |                         |    |     | 793 |     |      |      |     |      |      | 365    |      |     | 2    |      |        |    |
| 1            | 264   |      | 3     | 1     | 2.024      |                                               |                         |    |     | 55  | 388 |      |      |     |      |      | 1581   |      |     | 2    |      |        |    |
| 1            | 332   | 1    | 3     | 1     | 17         |                                               |                         |    |     |     |     |      |      |     |      |      |        |      |     | 2    |      |        |    |
| 1            | 358   |      | 3     | 1     | 1.418      |                                               |                         | 17 |     |     |     |      |      |     |      |      | 1256   |      |     | 2    |      |        |    |
| 1            | 365   |      | 3     | 1     | 13.586     |                                               | 8                       | 55 |     | 64  | 54  | 334  |      |     | 1460 | 678  | 10933  |      |     | 2    |      |        |    |
| 1            | 380   |      | 3     | 1     | 876        |                                               |                         |    |     |     |     |      |      |     |      | 648  | 228    |      |     | 2    |      |        |    |
| 1            | 394   |      | 3     | 1     | 6.862      |                                               | 39                      |    |     |     |     |      |      |     |      | 6823 |        |      |     | 2    |      |        |    |
| 1            | 409   |      | 3     | 1     | 5.487      |                                               |                         |    |     |     |     | 4249 |      |     |      |      |        | 1238 |     | 2    |      |        |    |
| 1            | 411   |      | 3     | 1     | 611        |                                               |                         |    |     |     |     |      | 7    |     |      |      | 604    |      |     | 2    |      |        |    |
| 2            | 1     |      | 3     | 1     | 413        |                                               |                         |    |     |     |     |      |      |     |      |      | 413    |      |     | 2    |      |        |    |
| 2            | 4     |      | 3     | 1     | 6.087      |                                               |                         |    |     |     |     |      |      |     | 16   | 6058 | 13     |      |     | 2    |      |        |    |
| 2            | 18    | 1    | 3     | 1     | 222        |                                               |                         |    |     |     |     |      |      |     |      |      | 222    |      |     | 2    |      |        |    |
| 2            | 18    | 2    | 3     | 1     | 3.010      |                                               |                         |    |     |     |     |      |      |     |      |      |        | 3010 |     | 2    |      |        |    |
| 2            | 18    | 3    | 3     | 1     | 5.536      |                                               |                         |    |     |     | 857 | 1938 |      |     |      |      | 2741   |      |     | 2    |      |        |    |
| 2            | 34    |      | 3     | 1     | 583        |                                               |                         |    |     |     | 120 | 292  |      |     |      |      | 171    |      |     | 2    |      |        |    |
| 2            | 101   |      | 3     | 1     | 4.937      |                                               |                         |    |     |     |     | 3593 |      |     |      |      | 1344   |      |     | 2    |      |        |    |
| 3            | 56    |      | 3     | 1     | 6.609      |                                               |                         |    |     |     |     |      |      |     |      |      | 6609   |      |     | 2    |      |        |    |
| 3            | 73    |      | 3     | 1     | 15.965     |                                               |                         |    |     |     | 358 | 477  |      |     |      | 313  | 14817  |      |     | 2    |      |        |    |
| 3            | 75    |      | 3     | 1     | 5.799      |                                               | 3                       |    |     |     |     |      |      |     |      | 598  | 5198   |      |     | 2    |      |        |    |
| 3            | 80    |      | 3     | 1     | 2.715      |                                               | 283                     |    |     |     |     |      |      |     |      | 2405 | 27     |      |     | 2    |      |        |    |

| <b>CLAVES EMPLEADAS</b>         |                                      |                                |                                | <b>T-40</b>                           |
|---------------------------------|--------------------------------------|--------------------------------|--------------------------------|---------------------------------------|
| SISTEMA DE EXPLOTACIÓN          | NATURALEZA FAMILIAR DE LOS BIENES    | SITUACIÓN REGISTRAL            | TIPOS DE CARGAS Y LIMITACIONES |                                       |
| Cultivo directo . . . . . 1     | Gananciales . . . . . 1              | No está registrada . . . . . 2 | Servidumbres . . . . . 1       | Usufructos . . . . . 6                |
| Arrendamiento . . . . . 2       | Privativos . . . . . 2               |                                | Hipotecas . . . . . 2          | Retractos . . . . . 7                 |
| Aparcería . . . . . 3           | Otras categorías de bienes . . . . 3 | Está registrada . . . . . 1    | Anotaciones . . . . . 3        | Cargas no clasificadas . . . . . 8    |
| Sin título conocido . . . . . 4 |                                      |                                | Censos . . . . . 4             | Varias cargas simultáneas . . . . . 9 |
|                                 |                                      |                                | Reservas . . . . . 5           |                                       |



**TRABAJO FIN DE GRADO  
CAMPUS DE SORIA  
UNIVERSIDAD DE VALLADOLID**

**BOLETÍN INDIVIDUAL DE LA PROPIEDAD**

La Dirección General de Producción Agropecuaria y Desarrollo Rural ha acordado a propuesta de la Comisión Local, después de practicada la investigación correspondiente y previa la encuesta establecida en la Ley, aprobar las bases de Concentración de esta Zona, en las que se declara formalmente y a favor del propietario cuyo nombre y número de orden se expresan, el dominio de las parcelas que se relacionan como pertenecientes al mismo, con determinación para cada parcela de su superficie, clasificación, gravámenes y demás situaciones jurídicas.

|                    |                 |                                       |                 |              |                        |                       |
|--------------------|-----------------|---------------------------------------|-----------------|--------------|------------------------|-----------------------|
| <b>PROPIETARIO</b> | <b>D. N. I.</b> | <b>Nacim.</b>                         | <b>E. Civil</b> | <b>Hijos</b> | <b>ZONA</b>            | <b>Nº PROPIETARIO</b> |
| PROPIETARIO 4      |                 | M.E.                                  | Casado          | 0            | SEPULVEDA DE LA SIERRA | 4                     |
| <b>CONYUGE</b>     | <b>D. N. I.</b> | <b>DOMICILIO</b>                      |                 |              | <b>Nº DE PAGINA:</b>   |                       |
| CONYUGE 4          |                 | C/REAL, SEPULVEDA DE LA SIERRA, SORIA |                 |              | <b>Nº DE HOJA:</b>     | 1                     |

| NUMEROS DE :     |       |      |       | Sist.     | Superficie | SUPERFICIES DE LAS DISTINTAS CLASES DE TIERRA |                         |     |    |      |      |      |      |     |      |      |     |      |     | N.F. | Sit. | Cargas |      |
|------------------|-------|------|-------|-----------|------------|-----------------------------------------------|-------------------------|-----|----|------|------|------|------|-----|------|------|-----|------|-----|------|------|--------|------|
| Pol.             | Parc. | Sub. | Cult. |           |            | Expl.                                         | Total (m <sup>2</sup> ) | I   | II | III  | IV   | V    | VI   | VII | VIII | XI   | XII | XIII | XIV |      |      | B.     | Reg. |
| 1                | 25    |      | 24    | 2         | 498        |                                               |                         |     |    |      |      | 454  |      |     | 44   |      |     | 2    | 2   |      |      |        |      |
| 1                | 122   |      | 24    | 2         | 1.814      |                                               |                         |     |    |      |      |      | 1418 |     | 396  |      |     | 2    | 2   |      |      |        |      |
| 1                | 193   |      | 24    | 2         | 1.082      |                                               |                         |     |    | 986  |      |      |      |     | 96   |      |     | 2    | 2   |      |      |        |      |
| 1                | 332   | 2    | 24    | 2         | 391        |                                               | 161                     | 230 |    |      |      |      |      |     |      |      |     | 2    | 2   |      |      |        |      |
| 1                | 344   |      | 24    | 2         | 1.134      |                                               | 1098                    |     |    |      |      |      |      |     | 36   |      |     | 2    | 2   |      |      |        |      |
| 2                | 86    | 2    | 24    | 2         | 2.287      |                                               |                         |     |    |      | 498  |      |      |     | 195  | 1594 |     | 2    | 2   |      |      |        |      |
| 2                | 108   |      | 24    | 2         | 2.446      |                                               |                         |     |    | 2069 |      |      |      |     | 253  |      | 124 | 2    | 2   |      |      |        |      |
| 3                | 28    |      | 24    | 2         | 168        |                                               |                         |     | 63 |      |      |      |      | 90  | 15   |      |     | 2    | 2   |      |      |        |      |
| 4                | 22    |      | 24    | 2         | 1.142      |                                               |                         |     |    | 20   | 1066 |      |      |     | 56   |      |     | 2    | 2   |      |      |        |      |
| 5                | 16    |      | 24    | 2         | 1.227      | 1119                                          |                         |     |    |      |      |      |      |     | 108  |      |     | 2    | 2   |      |      |        |      |
| 5                | 84    |      | 24    | 2         | 2.982      |                                               |                         |     |    |      | 2234 |      |      |     | 748  |      |     | 2    | 2   |      |      |        |      |
| 5                | 100   |      | 24    | 2         | 497        |                                               |                         |     |    |      | 489  |      |      |     | 8    |      |     | 2    | 2   |      |      |        |      |
| 5                | 149   |      | 24    | 2         | 1.622      |                                               |                         |     |    |      | 768  | 560  |      |     | 294  |      |     | 2    | 2   |      |      |        |      |
| 5                | 267   |      | 24    | 2         | 1.877      |                                               |                         |     |    |      | 1799 |      |      |     | 78   |      |     | 2    | 2   |      |      |        |      |
| 5                | 273   |      | 24    | 2         | 1.409      |                                               |                         |     |    |      | 1364 |      |      |     | 45   |      |     | 2    | 2   |      |      |        |      |
| <b>Parcelas:</b> |       |      |       | <b>15</b> | 20.576     | 1119                                          | 1259                    | 230 | 63 | 986  | 8743 | 2578 | 1418 | 90  | 2372 | 1594 | 124 |      |     |      |      |        |      |

| <b>CLAVES EMPLEADAS</b>         |                                      |                                |                                | <b>T-40</b>                           |
|---------------------------------|--------------------------------------|--------------------------------|--------------------------------|---------------------------------------|
| SISTEMA DE EXPLOTACIÓN          | NATURALEZA FAMILIAR DE LOS BIENES    | SITUACIÓN REGISTRAL            | TIPOS DE CARGAS Y LIMITACIONES |                                       |
| Cultivo directo . . . . . 1     | Gananciales . . . . . 1              | No está registrada . . . . . 2 | Servidumbres . . . . . 1       | Usufructos . . . . . 6                |
| Arrendamiento . . . . . 2       | Privativos . . . . . 2               |                                | Hipotecas . . . . . 2          | Retractos . . . . . 7                 |
| Aparcería . . . . . 3           | Otras categorías de bienes . . . . 3 | Está registrada . . . . . 1    | Anotaciones . . . . . 3        | Cargas no clasificadas . . . . . 8    |
| Sin título conocido . . . . . 4 |                                      |                                | Censos . . . . . 4             | Varias cargas simultáneas . . . . . 9 |
|                                 |                                      |                                | Reservas . . . . . 5           |                                       |





**TRABAJO FIN DE GRADO  
CAMPUS DE SORIA  
UNIVERSIDAD DE VALLADOLID**

**BOLETÍN INDIVIDUAL DE LA PROPIEDAD**

La Dirección General de Producción Agropecuaria y Desarrollo Rural ha acordado a propuesta de la Comisión Local, después de practicada la investigación correspondiente y previa la encuesta establecida en la Ley, aprobar las bases de Concentración de esta Zona, en las que se declara formalmente y a favor del propietario cuyo nombre y número de orden se expresan, el dominio de las parcelas que se relacionan como pertenecientes al mismo, con determinación para cada parcela de su superficie, clasificación, gravámenes y demás situaciones jurídicas.

|                    |                 |                  |                 |              |                        |                       |
|--------------------|-----------------|------------------|-----------------|--------------|------------------------|-----------------------|
| <b>PROPIETARIO</b> | <b>D. N. I.</b> | <b>Nacim.</b>    | <b>E. Civil</b> | <b>Hijos</b> | <b>ZONA</b>            | <b>Nº PROPIETARIO</b> |
| PROPIETARIO 5      | 0               |                  |                 | 0            | SEPULVEDA DE LA SIERRA | 5                     |
| <b>CONYUGE</b>     | <b>D. N. I.</b> | <b>DOMICILIO</b> |                 |              | <b>Nº DE PAGINA:</b>   |                       |
|                    | 0               | C/REAL           |                 |              | <b>Nº DE HOJA:</b>     | 2                     |

| NUMEROS DE : |       |      |       | Sist. | Superficie              | SUPERFICIES DE LAS DISTINTAS CLASES DE TIERRA |        |  |  |  |  |  |  |  |  |  |  |  |  | N.F. | Sit. | Cargas |      |  |
|--------------|-------|------|-------|-------|-------------------------|-----------------------------------------------|--------|--|--|--|--|--|--|--|--|--|--|--|--|------|------|--------|------|--|
| Pol.         | Parc. | Sub. | Cult. | Expl. | Total (m <sup>2</sup> ) |                                               |        |  |  |  |  |  |  |  |  |  |  |  |  | B.   | Reg. | Tipo   | S.R. |  |
|              |       |      |       |       | 8.0.0)                  | NOMBRE: PROPIETARIO 22                        | Mujer  |  |  |  |  |  |  |  |  |  |  |  |  |      |      |        |      |  |
|              |       |      |       |       |                         | DOMICILIO: - - SORIA - NACIMIENTO: M.E.       |        |  |  |  |  |  |  |  |  |  |  |  |  |      |      |        |      |  |
|              |       |      |       |       |                         | ESTADO CIVIL: Soltero/a - PARTICIPACION: 3,73 |        |  |  |  |  |  |  |  |  |  |  |  |  |      |      |        |      |  |
|              |       |      |       |       | 9.0.0)                  | NOMBRE: PROPIETARIO 28                        |        |  |  |  |  |  |  |  |  |  |  |  |  |      |      |        |      |  |
|              |       |      |       |       |                         | DOMICILIO: - - SORIA - NACIMIENTO: M.E.       |        |  |  |  |  |  |  |  |  |  |  |  |  |      |      |        |      |  |
|              |       |      |       |       |                         | ESTADO CIVIL: - PARTICIPACION: 5,7            |        |  |  |  |  |  |  |  |  |  |  |  |  |      |      |        |      |  |
|              |       |      |       |       | 10.0.0)                 | NOMBRE: PROPIETARIO 30                        |        |  |  |  |  |  |  |  |  |  |  |  |  |      |      |        |      |  |
|              |       |      |       |       |                         | DOMICILIO: - - SORIA - NACIMIENTO: M.E.       |        |  |  |  |  |  |  |  |  |  |  |  |  |      |      |        |      |  |
|              |       |      |       |       |                         | ESTADO CIVIL: - PARTICIPACION: 5,7            |        |  |  |  |  |  |  |  |  |  |  |  |  |      |      |        |      |  |
|              |       |      |       |       | 11.0.0)                 | NOMBRE: PROPIETARIO 35                        |        |  |  |  |  |  |  |  |  |  |  |  |  |      |      |        |      |  |
|              |       |      |       |       |                         | DOMICILIO: - - SORIA - NACIMIENTO: M.E.       |        |  |  |  |  |  |  |  |  |  |  |  |  |      |      |        |      |  |
|              |       |      |       |       |                         | ESTADO CIVIL: - PARTICIPACION: 2,24           |        |  |  |  |  |  |  |  |  |  |  |  |  |      |      |        |      |  |
|              |       |      |       |       | 12.0.0)                 | NOMBRE: PROPIETARIO 37                        |        |  |  |  |  |  |  |  |  |  |  |  |  |      |      |        |      |  |
|              |       |      |       |       |                         | DOMICILIO: - - SORIA - NACIMIENTO: M.E.       |        |  |  |  |  |  |  |  |  |  |  |  |  |      |      |        |      |  |
|              |       |      |       |       |                         | ESTADO CIVIL: - PARTICIPACION: 2,95           |        |  |  |  |  |  |  |  |  |  |  |  |  |      |      |        |      |  |
|              |       |      |       |       | 13.0.0)                 | NOMBRE: PROPIETARIO 51                        | Hombre |  |  |  |  |  |  |  |  |  |  |  |  |      |      |        |      |  |
|              |       |      |       |       |                         | DOMICILIO: - - SORIA - NACIMIENTO: M.E.       |        |  |  |  |  |  |  |  |  |  |  |  |  |      |      |        |      |  |
|              |       |      |       |       |                         | ESTADO CIVIL: Viudo/a - PARTICIPACION: 3,73   |        |  |  |  |  |  |  |  |  |  |  |  |  |      |      |        |      |  |
|              |       |      |       |       | 14.0.0)                 | NOMBRE: PROPIETARIO 12                        |        |  |  |  |  |  |  |  |  |  |  |  |  |      |      |        |      |  |
|              |       |      |       |       |                         | DOMICILIO: - - SORIA - NACIMIENTO: M.E.       |        |  |  |  |  |  |  |  |  |  |  |  |  |      |      |        |      |  |
|              |       |      |       |       |                         | ESTADO CIVIL: - PARTICIPACION: 2,26           |        |  |  |  |  |  |  |  |  |  |  |  |  |      |      |        |      |  |
|              |       |      |       |       | 15.0.0)                 | NOMBRE: PROPIETARIO 14                        |        |  |  |  |  |  |  |  |  |  |  |  |  |      |      |        |      |  |
|              |       |      |       |       |                         | DOMICILIO: - - SORIA - NACIMIENTO: M.E.       |        |  |  |  |  |  |  |  |  |  |  |  |  |      |      |        |      |  |
|              |       |      |       |       |                         | ESTADO CIVIL: - PARTICIPACION: 4,52           |        |  |  |  |  |  |  |  |  |  |  |  |  |      |      |        |      |  |

| CLAVES EMPLEADAS                |                                      |                                |                                | T-40                                |
|---------------------------------|--------------------------------------|--------------------------------|--------------------------------|-------------------------------------|
| SISTEMA DE EXPLOTACIÓN          | NATURALEZA FAMILIAR DE LOS BIENES    | SITUACIÓN REGISTRAL            | TIPOS DE CARGAS Y LIMITACIONES |                                     |
| Cultivo directo . . . . . 1     | Gananciales . . . . . 1              | No está registrada . . . . . 2 | Servidumbres . . . . . 1       | Usufructos . . . . . 6              |
| Arrendamiento . . . . . 2       | Privativos . . . . . 2               |                                | Hipotecas . . . . . 2          | Retractos . . . . . 7               |
| Aparcería . . . . . 3           | Otras categorías de bienes . . . . 3 | Está registrada . . . . . 1    | Anotaciones . . . . . 3        | Cargas no clasificadas . . . . . 8  |
| Sin título conocido . . . . . 4 |                                      |                                | Censos . . . . . 4             | Varias cargas simultáneas . . . . 9 |
|                                 |                                      |                                | Reservas . . . . . 5           |                                     |

**TRABAJO FIN DE GRADO  
CAMPUS DE SORIA  
UNIVERSIDAD DE VALLADOLID**

**BOLETÍN INDIVIDUAL DE LA PROPIEDAD**

La Dirección General de Producción Agropecuaria y Desarrollo Rural ha acordado a propuesta de la Comisión Local, después de practicada la investigación correspondiente y previa la encuesta establecida en la Ley, aprobar las bases de Concentración de esta Zona, en las que se declara formalmente y a favor del propietario cuyo nombre y número de orden se expresan, el dominio de las parcelas que se relacionan como pertenecientes al mismo, con determinación para cada parcela de su superficie, clasificación, gravámenes y demás situaciones jurídicas.

|                    |  |                 |  |                  |               |                 |              |                        |                       |
|--------------------|--|-----------------|--|------------------|---------------|-----------------|--------------|------------------------|-----------------------|
| <b>PROPIETARIO</b> |  |                 |  | <b>D. N. I.</b>  | <b>Nacim.</b> | <b>E. Civil</b> | <b>Hijos</b> | <b>ZONA</b>            | <b>Nº PROPIETARIO</b> |
| PROPIETARIO 5      |  |                 |  | 0                |               |                 | 0            | SEPULVEDA DE LA SIERRA | 5                     |
| <b>CONYUGE</b>     |  | <b>D. N. I.</b> |  | <b>DOMICILIO</b> |               |                 |              | <b>Nº DE PAGINA:</b>   |                       |
|                    |  | 0               |  | C/REAL           |               |                 |              | <b>Nº DE HOJA:</b>     | 3                     |
|                    |  |                 |  |                  |               |                 |              |                        | 3                     |

| NUMEROS DE :     |       |      |       | Sist.    | Superficie              | SUPERFICIES DE LAS DISTINTAS CLASES DE TIERRA                             |       |      |      |  |  |  |  |  |  | N.F. | Sit. | Cargas |  |  |  |  |  |  |  |  |  |  |  |  |  |  |  |  |  |  |  |
|------------------|-------|------|-------|----------|-------------------------|---------------------------------------------------------------------------|-------|------|------|--|--|--|--|--|--|------|------|--------|--|--|--|--|--|--|--|--|--|--|--|--|--|--|--|--|--|--|--|
| Pol.             | Parc. | Sub. | Cult. | Expl.    | Total (m <sup>2</sup> ) |                                                                           |       |      |      |  |  |  |  |  |  |      |      |        |  |  |  |  |  |  |  |  |  |  |  |  |  |  |  |  |  |  |  |
|                  |       |      |       |          |                         | B.                                                                        | Reg.  | Tipo | S.R. |  |  |  |  |  |  |      |      |        |  |  |  |  |  |  |  |  |  |  |  |  |  |  |  |  |  |  |  |
|                  |       |      |       |          | 16.0.0)                 | NOMBRE: PROPIETARIO 73                                                    |       |      |      |  |  |  |  |  |  |      |      |        |  |  |  |  |  |  |  |  |  |  |  |  |  |  |  |  |  |  |  |
|                  |       |      |       |          |                         | DOMICILIO: - - SORIA - NACIMIENTO: M.E.                                   |       |      |      |  |  |  |  |  |  |      |      |        |  |  |  |  |  |  |  |  |  |  |  |  |  |  |  |  |  |  |  |
|                  |       |      |       |          |                         | ESTADO CIVIL: Soltero/a - PARTICIPACION: 5,7                              |       |      |      |  |  |  |  |  |  |      |      |        |  |  |  |  |  |  |  |  |  |  |  |  |  |  |  |  |  |  |  |
|                  |       |      |       |          | 17.0.0)                 | NOMBRE: PROPIETARIO 74                                                    |       |      |      |  |  |  |  |  |  |      |      |        |  |  |  |  |  |  |  |  |  |  |  |  |  |  |  |  |  |  |  |
|                  |       |      |       |          |                         | DOMICILIO: - - SORIA - NACIMIENTO: M.E.                                   |       |      |      |  |  |  |  |  |  |      |      |        |  |  |  |  |  |  |  |  |  |  |  |  |  |  |  |  |  |  |  |
|                  |       |      |       |          |                         | ESTADO CIVIL: Viudo/a - PARTICIPACION: 2,85                               |       |      |      |  |  |  |  |  |  |      |      |        |  |  |  |  |  |  |  |  |  |  |  |  |  |  |  |  |  |  |  |
|                  |       |      |       |          | 18.0.0)                 | NOMBRE: PROPIETARIO 24                                                    |       |      |      |  |  |  |  |  |  |      |      |        |  |  |  |  |  |  |  |  |  |  |  |  |  |  |  |  |  |  |  |
|                  |       |      |       |          |                         | DOMICILIO: - - SORIA - NACIMIENTO: M.E.                                   |       |      |      |  |  |  |  |  |  |      |      |        |  |  |  |  |  |  |  |  |  |  |  |  |  |  |  |  |  |  |  |
|                  |       |      |       |          |                         | ESTADO CIVIL: Viudo/a - PARTICIPACION: 5,7                                |       |      |      |  |  |  |  |  |  |      |      |        |  |  |  |  |  |  |  |  |  |  |  |  |  |  |  |  |  |  |  |
|                  |       |      |       |          | 19.0.0)                 | NOMBRE: PROPIETARIO 86                                                    |       |      |      |  |  |  |  |  |  |      |      |        |  |  |  |  |  |  |  |  |  |  |  |  |  |  |  |  |  |  |  |
|                  |       |      |       |          |                         | DOMICILIO: - - SORIA - NACIMIENTO: M.E.                                   |       |      |      |  |  |  |  |  |  |      |      |        |  |  |  |  |  |  |  |  |  |  |  |  |  |  |  |  |  |  |  |
|                  |       |      |       |          |                         | ESTADO CIVIL: Casado/a - PARTICIPACION: 2,85 - TIPO DE BIENES: Privativos |       |      |      |  |  |  |  |  |  |      |      |        |  |  |  |  |  |  |  |  |  |  |  |  |  |  |  |  |  |  |  |
| <b>Parcelas:</b> |       |      |       | <b>2</b> | 45.795                  | 4                                                                         | 45772 | 19   |      |  |  |  |  |  |  |      |      |        |  |  |  |  |  |  |  |  |  |  |  |  |  |  |  |  |  |  |  |

| CLAVES EMPLEADAS               |                                     |                                |                                | T-40                                |
|--------------------------------|-------------------------------------|--------------------------------|--------------------------------|-------------------------------------|
| SISTEMA DE EXPLOTACIÓN         | NATURALEZA FAMILIAR DE LOS BIENES   | SITUACIÓN REGISTRAL            | TIPOS DE CARGAS Y LIMITACIONES |                                     |
| Cultivo directo . . . . . 1    | Gananciales . . . . . 1             | No está registrada . . . . . 2 | Servidumbres. . . . . 1        | Usufructos. . . . . 6               |
| Arrendamiento . . . . . 2      | Privativos . . . . . 2              |                                | Hipotecas . . . . . 2          | Retractos . . . . . 7               |
| Aparcería . . . . . 3          | Otras categorías de bienes. . . . 3 | Está registrada . . . . . 1    | Anotaciones . . . . . 3        | Cargas no clasificadas. . . . . 8   |
| Sin título conocido. . . . . 4 |                                     |                                | Censos. . . . . 4              | Varias cargas simultáneas . . . . 9 |
|                                |                                     |                                | Reservas . . . . . 5           |                                     |



**TRABAJO FIN DE GRADO  
CAMPUS DE SORIA  
UNIVERSIDAD DE VALLADOLID**

**BOLETÍN INDIVIDUAL DE LA PROPIEDAD**

La Dirección General de Producción Agropecuaria y Desarrollo Rural ha acordado a propuesta de la Comisión Local, después de practicada la investigación correspondiente y previa la encuesta establecida en la Ley, aprobar las bases de Concentración de esta Zona, en las que se declara formalmente y a favor del propietario cuyo nombre y número de orden se expresan, el dominio de las parcelas que se relacionan como pertenecientes al mismo, con determinación para cada parcela de su superficie, clasificación, gravámenes y demás situaciones jurídicas.

|                    |               |                                       |                 |              |                        |                         |
|--------------------|---------------|---------------------------------------|-----------------|--------------|------------------------|-------------------------|
| <b>PROPIETARIO</b> | <b>D.N.I.</b> | <b>Nacim.</b>                         | <b>E. Civil</b> | <b>Hijos</b> | <b>ZONA</b>            |                         |
| PROPIETARIO 7      |               |                                       |                 | 0            | SEPULVEDA DE LA SIERRA | <b>Nº PROPIETARIO</b> 7 |
| <b>CONYUGE</b>     | <b>D.N.I.</b> | <b>DOMICILIO</b>                      |                 |              | <b>Nº DE PAGINA:</b>   | 1                       |
|                    |               | C/REAL, SEPULVEDA DE LA SIERRA, SORIA |                 |              | <b>Nº DE HOJA:</b>     | 1                       |

| NUMEROS DE :       |       |      |       | Sist. | Superficie | SUPERFICIES DE LAS DISTINTAS CLASES DE TIERRA                                                                                                        |                         |      |      |     |  |  |  |  |  |  |  |  | N.F. | Sit. | Cargas |    |
|--------------------|-------|------|-------|-------|------------|------------------------------------------------------------------------------------------------------------------------------------------------------|-------------------------|------|------|-----|--|--|--|--|--|--|--|--|------|------|--------|----|
| Pol.               | Parc. | Sub. | Cult. |       |            | Expl.                                                                                                                                                | Total (m <sup>2</sup> ) | VII  | VIII | XII |  |  |  |  |  |  |  |  |      |      |        | B. |
| 1                  | 41    |      |       | 7     | 1          | 2.048                                                                                                                                                |                         | 220  | 1828 |     |  |  |  |  |  |  |  |  | 2    | 2    |        |    |
| 1                  | 69    |      |       | 7     | 1          | 990                                                                                                                                                  | 856                     |      | 134  |     |  |  |  |  |  |  |  |  | 2    | 2    |        |    |
| 1                  | 74    |      |       | 7     | 1          | 1.416                                                                                                                                                |                         | 1394 | 22   |     |  |  |  |  |  |  |  |  | 2    | 2    |        |    |
| 1. 0. 0)           |       |      |       |       |            | NOMBRE: PROPIETARIO 9<br>Mujer<br>DOMICILIO: - -SORIA - NACIMIENTO: M.E.<br>ESTADO CIVIL: Casado/a - PARTICIPACION: 1/2 - TIPO DE BIENES: Privativos |                         |      |      |     |  |  |  |  |  |  |  |  |      |      |        |    |
| 2. 0. 0)           |       |      |       |       |            | NOMBRE: PROPIETARIO 8<br>Hombre<br>DOMICILIO: - -SORIA - NACIMIENTO: M.E.<br>ESTADO CIVIL: Soltero/a - PARTICIPACION: 1/2                            |                         |      |      |     |  |  |  |  |  |  |  |  |      |      |        |    |
| <b>Parcelas: 3</b> |       |      |       |       |            | 4.454                                                                                                                                                | 856                     | 1614 | 1984 |     |  |  |  |  |  |  |  |  |      |      |        |    |

| <b>CLAVES EMPLEADAS</b>        |                                     |                                |                                | <b>T-40</b>                         |
|--------------------------------|-------------------------------------|--------------------------------|--------------------------------|-------------------------------------|
| SISTEMA DE EXPLOTACIÓN         | NATURALEZA FAMILIAR DE LOS BIENES   | SITUACIÓN REGISTRAL            | TIPOS DE CARGAS Y LIMITACIONES |                                     |
| Cultivo directo . . . . . 1    | Gananciales . . . . . 1             | No está registrada . . . . . 2 | Servidumbres . . . . . 1       | Usufructos . . . . . 6              |
| Arrendamiento . . . . . 2      | Privativos . . . . . 2              |                                | Hipotecas . . . . . 2          | Retractos . . . . . 7               |
| Aparcería . . . . . 3          | Otras categorías de bienes. . . . 3 | Está registrada . . . . . 1    | Anotaciones . . . . . 3        | Cargas no clasificadas. . . . . 8   |
| Sin título conocido. . . . . 4 |                                     |                                | Censos . . . . . 4             | Varias cargas simultáneas . . . . 9 |
|                                |                                     |                                | Reservas . . . . . 5           |                                     |

**TRABAJO FIN DE GRADO  
CAMPUS DE SORIA  
UNIVERSIDAD DE VALLADOLID**

**BOLETÍN INDIVIDUAL DE LA PROPIEDAD**

La Dirección General de Producción Agropecuaria y Desarrollo Rural ha acordado a propuesta de la Comisión Local, después de practicada la investigación correspondiente y previa la encuesta establecida en la Ley, aprobar las bases de Concentración de esta Zona, en las que se declara formalmente y a favor del propietario cuyo nombre y número de orden se expresan, el dominio de las parcelas que se relacionan como pertenecientes al mismo, con determinación para cada parcela de su superficie, clasificación, gravámenes y demás situaciones jurídicas.

|                    |  |               |                                       |                 |              |                        |                       |
|--------------------|--|---------------|---------------------------------------|-----------------|--------------|------------------------|-----------------------|
| <b>PROPIETARIO</b> |  | <b>D.N.I.</b> | <b>Nacim.</b>                         | <b>E. Civil</b> | <b>Hijos</b> | <b>ZONA</b>            | <b>Nº PROPIETARIO</b> |
| PROPIETARIO 8      |  |               | M.E.                                  | Soltero         | 0            | SEPULVEDA DE LA SIERRA | 8                     |
| <b>CONYUGE</b>     |  | <b>D.N.I.</b> | <b>DOMICILIO</b>                      |                 |              | <b>Nº DE PAGINA:</b>   |                       |
|                    |  |               | C/REAL, SEPULVEDA DE LA SIERRA, SORIA |                 |              | <b>Nº DE HOJA:</b>     | 1                     |

| NUMEROS DE :     |       |      |       | Sist.    | Superficie   | SUPERFICIES DE LAS DISTINTAS CLASES DE TIERRA |                         |            |            |             |     |     |  |  |  |  |  |  | N.F. | Sit. | Cargas |    |
|------------------|-------|------|-------|----------|--------------|-----------------------------------------------|-------------------------|------------|------------|-------------|-----|-----|--|--|--|--|--|--|------|------|--------|----|
| Pol.             | Parc. | Sub. | Cult. |          |              | Expl.                                         | Total (m <sup>2</sup> ) | VI         | VII        | VIII        | XII | XIV |  |  |  |  |  |  |      |      |        | B. |
| 1                | 26    | 2    | 8     | 1        | 221          |                                               | 91                      | 120        | 10         |             |     |     |  |  |  |  |  |  |      |      | 2      |    |
| 1                | 29    |      | 8     | 1        | 767          |                                               |                         | 343        | 424        |             |     |     |  |  |  |  |  |  |      |      | 2      |    |
| 1                | 42    | 2    | 8     | 1        | 815          | 581                                           |                         |            | 234        |             |     |     |  |  |  |  |  |  |      |      | 2      |    |
| 3                | 8     | 2    | 8     | 1        | 1.202        |                                               |                         |            |            | 1202        |     |     |  |  |  |  |  |  |      |      | 2      |    |
| 4                | 30    | 2    | 8     | 1        | 1.280        | 1280                                          |                         |            |            |             |     |     |  |  |  |  |  |  |      |      | 2      |    |
| 5                | 70    | 2    | 8     | 1        | 603          | 534                                           |                         |            | 69         |             |     |     |  |  |  |  |  |  |      |      | 2      |    |
| 5                | 82    |      | 8     | 1        | 1.845        | 1823                                          |                         |            | 22         |             |     |     |  |  |  |  |  |  |      |      | 2      |    |
| <b>Parcelas:</b> |       |      |       | <b>7</b> | <b>6.733</b> | <b>4218</b>                                   | <b>91</b>               | <b>463</b> | <b>759</b> | <b>1202</b> |     |     |  |  |  |  |  |  |      |      |        |    |

| CLAVES EMPLEADAS                |                                      |                                |                                | T-40                                |
|---------------------------------|--------------------------------------|--------------------------------|--------------------------------|-------------------------------------|
| SISTEMA DE EXPLOTACIÓN          | NATURALEZA FAMILIAR DE LOS BIENES    | SITUACIÓN REGISTRAL            | TIPOS DE CARGAS Y LIMITACIONES |                                     |
| Cultivo directo . . . . . 1     | Gananciales . . . . . 1              | No está registrada . . . . . 2 | Servidumbres . . . . . 1       | Usufructos . . . . . 6              |
| Arrendamiento . . . . . 2       | Privativos . . . . . 2               | Está registrada . . . . . 1    | Hipotecas . . . . . 2          | Retractos . . . . . 7               |
| Aparcería . . . . . 3           | Otras categorías de bienes . . . . 3 |                                | Anotaciones . . . . . 3        | Cargas no clasificadas . . . . . 8  |
| Sin título conocido . . . . . 4 |                                      |                                | Censos . . . . . 4             | Varias cargas simultáneas . . . . 9 |
|                                 |                                      |                                | Reservas . . . . . 5           |                                     |



**BOLETÍN INDIVIDUAL DE LA PROPIEDAD**

**TRABAJO FIN DE GRADO  
CAMPUS DE SORIA  
UNIVERSIDAD DE VALLADOLID**

La Dirección General de Producción Agropecuaria y Desarrollo Rural ha acordado a propuesta de la Comisión Local, después de practicada la investigación correspondiente y previa la encuesta establecida en la Ley, aprobar las bases de Concentración de esta Zona, en las que se declara formalmente y a favor del propietario cuyo nombre y número de orden se expresan, el dominio de las parcelas que se relacionan como pertenecientes al mismo, con determinación para cada parcela de su superficie, clasificación, gravámenes y demás situaciones jurídicas.

|                    |  |                 |                                |                 |              |                        |                       |
|--------------------|--|-----------------|--------------------------------|-----------------|--------------|------------------------|-----------------------|
| <b>PROPIETARIO</b> |  | <b>D. N. I.</b> | <b>Nacim.</b>                  | <b>E. Civil</b> | <b>Hijos</b> | <b>ZONA</b>            | <b>Nº PROPIETARIO</b> |
| PROPIETARIO 10     |  |                 |                                |                 | 0            | SEPULVEDA DE LA SIERRA | 10                    |
| <b>CONYUGE</b>     |  | <b>D. N. I.</b> | <b>DOMICILIO</b>               |                 |              | <b>Nº DE PAGINA:</b>   |                       |
|                    |  |                 | C/REAL, SEPULVEDA DE LA SIERRA |                 |              | 1                      |                       |
|                    |  |                 |                                |                 |              | <b>Nº DE HOJA:</b>     |                       |
|                    |  |                 |                                |                 |              | 1                      |                       |

| NUMEROS DE : |       |      |       | Sist. | Superficie | SUPERFICIES DE LAS DISTINTAS CLASES DE TIERRA |                         |   |      |      |     |      |      |     |      |   |      |     | N.F. | Sit. | Cargas |   |    |
|--------------|-------|------|-------|-------|------------|-----------------------------------------------|-------------------------|---|------|------|-----|------|------|-----|------|---|------|-----|------|------|--------|---|----|
| Pol.         | Parc. | Sub. | Cult. |       |            | Expl.                                         | Total (m <sup>2</sup> ) | I | II   | III  | IV  | V    | VI   | VII | VIII | X | XI   | XII |      |      | XIV    | R | B. |
| 1            | 10    |      | 24    | 2     | 751        |                                               |                         |   |      | 284  | 189 | 131  |      |     |      |   | 147  |     |      |      |        | 2 |    |
| 1            | 11    |      | 24    | 2     | 1.006      |                                               |                         |   |      | 1006 |     |      |      |     |      |   |      |     |      |      |        | 2 |    |
| 1            | 39    |      | 24    | 2     | 1.241      |                                               |                         |   |      |      |     |      |      |     |      |   | 1241 |     |      |      |        | 2 |    |
| 1            | 59    |      | 24    | 2     | 1.436      |                                               |                         |   |      |      |     |      |      |     |      |   | 21   |     |      |      |        | 2 |    |
| 1            | 68    |      | 24    | 2     | 1.473      |                                               |                         |   |      |      |     |      |      |     |      |   | 374  |     |      |      |        | 2 |    |
| 1            | 72    |      | 24    | 2     | 2.050      |                                               |                         |   |      |      |     |      | 1898 |     |      |   | 152  |     |      |      |        | 2 |    |
| 1            | 82    |      | 24    | 2     | 1.387      |                                               |                         |   |      |      |     |      | 1359 |     |      |   | 28   |     |      |      |        | 2 |    |
| 1            | 85    |      | 24    | 2     | 1.770      |                                               |                         |   |      |      |     |      | 1105 |     |      |   | 665  |     |      |      |        | 2 |    |
| 1            | 102   |      | 24    | 2     | 853        |                                               |                         |   |      |      |     |      | 846  |     |      |   | 7    |     |      |      |        | 2 |    |
| 1            | 112   |      | 24    | 2     | 5.565      |                                               |                         |   |      |      |     | 1392 | 3265 | 387 |      |   | 521  |     |      |      |        | 2 |    |
| 1            | 121   |      | 24    | 2     | 462        |                                               |                         |   |      |      |     |      |      |     |      |   | 141  |     |      |      |        | 2 |    |
| 1            | 125   |      | 24    | 2     | 917        |                                               |                         |   |      |      |     |      |      |     |      |   | 245  |     |      |      |        | 2 |    |
| 1            | 132   |      | 24    | 2     | 3.912      |                                               |                         |   |      |      |     |      | 2586 | 624 |      |   | 702  |     |      |      |        | 2 |    |
| 1            | 174   |      | 24    | 2     | 2.335      |                                               |                         |   |      |      |     |      | 2225 | 22  |      |   | 88   |     |      |      |        | 2 |    |
| 1            | 179   |      | 24    | 2     | 945        |                                               |                         |   |      |      |     |      |      |     |      |   | 870  |     |      |      |        | 2 |    |
| 1            | 183   |      | 24    | 2     | 1.618      |                                               |                         |   |      |      |     |      |      |     |      |   | 41   |     |      |      |        | 2 |    |
| 1            | 186   |      | 24    | 2     | 1.402      |                                               |                         |   | 1231 | 132  |     |      |      |     |      |   | 39   |     |      |      |        | 2 |    |
| 1            | 187   |      | 24    | 2     | 1.021      |                                               |                         |   | 69   | 831  |     |      |      | 73  |      |   | 48   |     |      |      |        | 2 |    |
| 1            | 192   |      | 24    | 2     | 816        |                                               |                         |   |      | 746  |     |      |      |     |      |   | 70   |     |      |      |        | 2 |    |
| 1            | 197   |      | 24    | 2     | 1.595      |                                               |                         |   | 1505 |      |     |      |      |     |      |   | 90   |     |      |      |        | 2 |    |
| 1            | 215   | 1    | 24    | 2     | 1.487      |                                               |                         |   |      | 740  | 563 |      |      |     |      |   | 184  |     |      |      |        | 2 |    |
| 1            | 215   | 2    | 24    | 2     | 651        |                                               |                         |   |      |      | 651 |      |      |     |      |   |      |     |      |      |        | 2 |    |
| 1            | 242   |      | 24    | 2     | 1.020      |                                               |                         |   |      |      | 820 |      |      |     |      |   | 200  |     |      |      |        | 2 |    |
| 1            | 250   |      | 24    | 2     | 1.369      |                                               |                         |   |      |      | 399 |      |      |     |      |   | 970  |     |      |      |        | 2 |    |

| <b>CLAVES EMPLEADAS</b>         |                                      |                                |                                | <b>T-40</b>                           |
|---------------------------------|--------------------------------------|--------------------------------|--------------------------------|---------------------------------------|
| SISTEMA DE EXPLOTACIÓN          | NATURALEZA FAMILIAR DE LOS BIENES    | SITUACIÓN REGISTRAL            | TIPOS DE CARGAS Y LIMITACIONES |                                       |
| Cultivo directo . . . . . 1     | Gananciales . . . . . 1              | No está registrada . . . . . 2 | Servidumbres . . . . . 1       | Usufructos . . . . . 6                |
| Arrendamiento . . . . . 2       | Privativos . . . . . 2               |                                | Hipotecas . . . . . 2          | Retractos . . . . . 7                 |
| Aparcería . . . . . 3           | Otras categorías de bienes . . . . 3 | Está registrada . . . . . 1    | Anotaciones . . . . . 3        | Cargas no clasificadas . . . . . 8    |
| Sin título conocido . . . . . 4 |                                      |                                | Censos . . . . . 4             | Varias cargas simultáneas . . . . . 9 |
|                                 |                                      |                                | Reservas . . . . . 5           |                                       |





**TRABAJO FIN DE GRADO  
CAMPUS DE SORIA  
UNIVERSIDAD DE VALLADOLID**

**BOLETÍN INDIVIDUAL DE LA PROPIEDAD**

La Dirección General de Producción Agropecuaria y Desarrollo Rural ha acordado a propuesta de la Comisión Local, después de practicada la investigación correspondiente y previa la encuesta establecida en la Ley, aprobar las bases de Concentración de esta Zona, en las que se declara formalmente y a favor del propietario cuyo nombre y número de orden se expresan, el dominio de las parcelas que se relacionan como pertenecientes al mismo, con determinación para cada parcela de su superficie, clasificación, gravámenes y demás situaciones jurídicas.

|                    |  |  |  |                 |                                |                 |              |                        |                       |
|--------------------|--|--|--|-----------------|--------------------------------|-----------------|--------------|------------------------|-----------------------|
| <b>PROPIETARIO</b> |  |  |  | <b>D. N. I.</b> | <b>Nacim.</b>                  | <b>E. Civil</b> | <b>Hijos</b> | <b>ZONA</b>            | <b>Nº PROPIETARIO</b> |
| PROPIETARIO 10     |  |  |  |                 |                                |                 | 0            | SEPULVEDA DE LA SIERRA | 10                    |
| <b>CONYUGE</b>     |  |  |  | <b>D. N. I.</b> | <b>DOMICILIO</b>               |                 |              |                        | <b>Nº DE PAGINA:</b>  |
|                    |  |  |  |                 | C/REAL, SEPULVEDA DE LA SIERRA |                 |              |                        | 3                     |
|                    |  |  |  |                 |                                |                 |              |                        | <b>Nº DE HOJA:</b>    |
|                    |  |  |  |                 |                                |                 |              |                        | 3                     |

| NUMEROS DE :     |       |      |       | Sist. | Superficie<br>Total (m <sup>2</sup> ) | SUPERFICIES DE LAS DISTINTAS CLASES DE TIERRA |                                                                          |      |      |      |      |       |       |      |      |      |       |      | N.F. | Sit. | Cargas |    |      |      |      |
|------------------|-------|------|-------|-------|---------------------------------------|-----------------------------------------------|--------------------------------------------------------------------------|------|------|------|------|-------|-------|------|------|------|-------|------|------|------|--------|----|------|------|------|
| Pol.             | Parc. | Sub. | Cult. |       |                                       | Expl.                                         | I                                                                        | II   | III  | IV   | V    | VI    | VII   | VIII | X    | XI   | XII   | XIV  |      |      | R      | B. | Reg. | Tipo | S.R. |
| 5                | 54    |      |       | 24    | 2                                     | 759                                           | 265                                                                      | 326  |      |      |      |       |       |      |      | 168  |       |      |      |      |        | 2  |      |      |      |
| 5                | 78    |      |       | 24    | 2                                     | 2.303                                         |                                                                          |      |      |      |      |       |       |      |      | 760  |       |      |      |      |        | 2  |      |      |      |
| 5                | 83    |      |       | 24    | 2                                     | 3.725                                         |                                                                          |      |      |      |      |       |       |      |      | 469  |       |      |      |      |        | 2  |      |      |      |
| 5                | 110   |      |       | 24    | 2                                     | 2.698                                         |                                                                          |      |      |      |      |       |       |      |      |      |       | 2698 |      |      |        | 2  |      |      |      |
| 5                | 111   |      |       | 24    | 2                                     | 2.801                                         |                                                                          |      |      |      |      |       |       |      |      |      |       | 2801 |      |      |        | 2  |      |      |      |
| 5                | 134   |      |       | 24    | 2                                     | 2.098                                         |                                                                          |      |      |      |      |       |       |      |      | 108  |       |      |      |      |        | 2  |      |      |      |
| 5                | 136   |      |       | 24    | 2                                     | 4.519                                         |                                                                          |      |      |      |      |       |       |      |      | 422  |       |      |      |      |        | 2  |      |      |      |
| 5                | 144   |      |       | 24    | 2                                     | 5.384                                         |                                                                          |      |      |      |      |       |       |      |      | 105  |       |      |      |      |        | 2  |      |      |      |
| 5                | 231   |      |       | 24    | 2                                     | 1.309                                         |                                                                          |      |      |      |      |       |       |      |      | 88   |       |      |      |      |        | 2  |      |      |      |
| 5                | 258   |      |       | 24    | 2                                     | 2.772                                         |                                                                          |      |      |      |      |       |       |      |      | 2772 |       |      |      |      |        | 2  |      |      |      |
| 5                | 268   |      |       | 24    | 2                                     | 1.672                                         |                                                                          |      |      |      |      |       |       |      |      | 1629 |       |      |      |      |        | 2  |      |      |      |
| 5                | 269   |      |       | 24    | 2                                     | 1.890                                         |                                                                          |      |      |      |      |       |       |      |      | 1828 |       |      |      |      |        | 2  |      |      |      |
| 5                | 288   |      |       | 24    | 2                                     | 549                                           |                                                                          |      |      |      |      |       |       |      |      | 504  |       |      |      |      |        | 2  |      |      |      |
|                  |       |      |       |       |                                       | 1.0.0)                                        | Solicitan la disolucion de proindiviso                                   |      |      |      |      |       |       |      |      |      |       |      |      |      |        |    |      |      |      |
|                  |       |      |       |       |                                       |                                               | NOMBRE: PROPIETARIO 96                                                   |      |      |      |      |       |       |      |      |      |       |      |      |      |        |    |      |      |      |
|                  |       |      |       |       |                                       |                                               | DOMICILIO: - - SORIA - NACIMIENTO: M.E.                                  |      |      |      |      |       |       |      |      |      |       |      |      |      |        |    |      |      |      |
|                  |       |      |       |       |                                       |                                               | ESTADO CIVIL: Casado/a - PARTICIPACION: 1/2 - TIPO DE BIENES: Privativos |      |      |      |      |       |       |      |      |      |       |      |      |      |        |    |      |      |      |
|                  |       |      |       |       |                                       | 2.0.0)                                        | NOMBRE: PROPIETARIO 97                                                   |      |      |      |      |       |       |      |      |      |       |      |      |      |        |    |      |      |      |
|                  |       |      |       |       |                                       |                                               | DOMICILIO: - - SORIA - NACIMIENTO: M.E.                                  |      |      |      |      |       |       |      |      |      |       |      |      |      |        |    |      |      |      |
|                  |       |      |       |       |                                       |                                               | ESTADO CIVIL: Casado/a - PARTICIPACION: 1/2 - TIPO DE BIENES: Privativos |      |      |      |      |       |       |      |      |      |       |      |      |      |        |    |      |      |      |
| <b>Parcelas:</b> |       |      |       |       | <b>61</b>                             | 99.628                                        | 1852                                                                     | 3579 | 1142 | 5511 | 6195 | 36445 | 17144 | 6298 | 1608 | 5    | 13930 | 420  | 5499 |      |        |    |      |      |      |

| CLAVES EMPLEADAS               |                                     |                                |                                | T-40                                |
|--------------------------------|-------------------------------------|--------------------------------|--------------------------------|-------------------------------------|
| SISTEMA DE EXPLOTACIÓN         | NATURALEZA FAMILIAR DE LOS BIENES   | SITUACIÓN REGISTRAL            | TIPOS DE CARGAS Y LIMITACIONES |                                     |
| Cultivo directo . . . . . 1    | Gananciales . . . . . 1             | No está registrada . . . . . 2 | Servidumbres . . . . . 1       | Usufructos . . . . . 6              |
| Arrendamiento . . . . . 2      | Privativos . . . . . 2              |                                | Hipotecas . . . . . 2          | Retractos . . . . . 7               |
| Aparcería . . . . . 3          | Otras categorías de bienes. . . . 3 | Está registrada . . . . . 1    | Anotaciones . . . . . 3        | Cargas no clasificadas. . . . . 8   |
| Sin título conocido. . . . . 4 |                                     |                                | Censos. . . . . 4              | Varias cargas simultáneas . . . . 9 |
|                                |                                     |                                | Reservas . . . . . 5           |                                     |

**TRABAJO FIN DE GRADO  
CAMPUS DE SORIA  
UNIVERSIDAD DE VALLADOLID**

**BOLETÍN INDIVIDUAL DE LA PROPIEDAD**

La Dirección General de Producción Agropecuaria y Desarrollo Rural ha acordado a propuesta de la Comisión Local, después de practicada la investigación correspondiente y previa la encuesta establecida en la Ley, aprobar las bases de Concentración de esta Zona, en las que se declara formalmente y a favor del propietario cuyo nombre y número de orden se expresan, el dominio de las parcelas que se relacionan como pertenecientes al mismo, con determinación para cada parcela de su superficie, clasificación, gravámenes y demás situaciones jurídicas.

|                    |                 |                                |                 |              |                        |                       |
|--------------------|-----------------|--------------------------------|-----------------|--------------|------------------------|-----------------------|
| <b>PROPIETARIO</b> | <b>D. N. I.</b> | <b>Nacim.</b>                  | <b>E. Civil</b> | <b>Hijos</b> | <b>ZONA</b>            | <b>Nº PROPIETARIO</b> |
| PROPIETARIO 11     |                 |                                |                 | 0            | SEPULVEDA DE LA SIERRA | 11                    |
| <b>CONYUGE</b>     | <b>D. N. I.</b> | <b>DOMICILIO</b>               |                 |              | <b>Nº DE PAGINA:</b>   |                       |
|                    |                 | C/REAL, SEPULVEDA DE LA SIERRA |                 |              | <b>Nº DE HOJA:</b>     | 1                     |

| NUMEROS DE : |       |      |       | Sist. | Superficie | SUPERFICIES DE LAS DISTINTAS CLASES DE TIERRA |                         |      |      |      |     |        |     |      |      |     |     |    |      | N.F. | Sit. | Cargas |      |
|--------------|-------|------|-------|-------|------------|-----------------------------------------------|-------------------------|------|------|------|-----|--------|-----|------|------|-----|-----|----|------|------|------|--------|------|
| Pol.         | Parc. | Sub. | Cult. |       |            | Expl.                                         | Total (m <sup>2</sup> ) | I    | II   | IV   | V   | VI     | VII | VIII | IX   | XII | XIV | B. | Reg. |      |      | Tipo   | S.R. |
| 1            | 96    |      | 24    | 2     | 2.026      |                                               |                         |      | 3    | 1929 |     |        |     |      | 94   |     |     | 2  |      |      |      |        |      |
| 1            | 150   |      | 24    | 2     | 2.147      |                                               |                         |      | 1140 | 947  |     |        |     |      | 60   |     |     | 2  |      |      |      |        |      |
| 1            | 177   |      | 24    | 2     | 909        |                                               |                         |      |      |      |     | 794    |     |      | 115  |     |     | 2  |      |      |      |        |      |
| 1            | 235   |      | 24    | 2     | 1.219      |                                               |                         |      |      | 1219 |     |        |     |      |      |     |     | 2  |      |      |      |        |      |
| 1            | 311   |      | 24    | 2     | 1.336      |                                               |                         | 1336 |      |      |     |        |     |      |      |     |     | 2  |      |      |      |        |      |
| 1            | 395   |      | 24    | 2     | 559        | 422                                           | 137                     |      |      |      |     |        |     |      |      |     |     | 2  |      |      |      |        |      |
| 2            | 53    | 1    | 24    | 2     | 923        |                                               |                         |      |      | 276  | 479 |        |     |      | 168  |     |     | 2  |      |      |      |        |      |
| 2            | 53    | 2    | 24    | 2     | 1.466      |                                               |                         | 502  | 331  | 632  |     |        |     |      | 1    |     |     | 2  |      |      |      |        |      |
| 3            | 6     |      | 24    | 2     | 1.961      |                                               |                         |      |      |      |     |        |     |      | 1961 |     |     | 2  |      |      |      |        |      |
| 3            | 109   |      | 24    | 2     | 395        | 395                                           |                         |      |      |      |     |        |     |      |      |     |     | 2  |      |      |      |        |      |
| 4            | 1     |      | 24    | 2     | 1.611      |                                               |                         |      |      | 1611 |     |        |     |      |      |     |     | 2  |      |      |      |        |      |
| 4            | 15    |      | 24    | 2     | 1.928      |                                               |                         |      |      | 1648 | 153 |        |     |      | 127  |     |     | 2  |      |      |      |        |      |
| 5            | 32    |      | 24    | 2     | 1.724      | 554                                           | 586                     |      |      |      |     |        |     |      | 584  |     |     | 2  |      |      |      |        |      |
| 5            | 58    |      | 24    | 2     | 681        | 291                                           | 330                     |      |      |      |     |        |     |      | 60   |     |     | 2  |      |      |      |        |      |
| 5            | 69    |      | 24    | 2     | 267        |                                               |                         |      |      |      |     |        | 267 |      |      |     |     | 2  |      |      |      |        |      |
| 5            | 72    |      | 24    | 2     | 2.043      |                                               |                         |      |      | 1734 |     |        |     |      | 309  |     |     | 2  |      |      |      |        |      |
| 5            | 150   |      | 24    | 2     | 1.896      |                                               |                         |      |      | 1896 |     |        |     |      |      |     |     | 2  |      |      |      |        |      |
| 5            | 220   |      | 24    | 2     | 1.852      |                                               |                         |      |      | 1852 |     |        |     |      |      |     |     | 2  |      |      |      |        |      |
| 5            | 221   |      | 24    | 2     | 2.151      |                                               |                         |      |      | 2066 |     |        |     |      | 85   |     |     | 2  |      |      |      |        |      |
| 5            | 262   |      | 24    | 2     | 8.690      |                                               |                         |      |      | 8690 |     |        |     |      |      |     |     | 2  |      |      |      |        |      |
|              |       |      |       |       | 1.0.0)     | Solicitan la disolucion del proindiviso       |                         |      |      |      |     |        |     |      |      |     |     |    |      |      |      |        |      |
|              |       |      |       |       |            | NOMBRE: PROPIETARIO 106                       |                         |      |      |      |     | Hombre |     |      |      |     |     |    |      |      |      |        |      |
|              |       |      |       |       |            | DOMICILIO: - - SORIA - NACIMIENTO: M.E.       |                         |      |      |      |     |        |     |      |      |     |     |    |      |      |      |        |      |
|              |       |      |       |       |            | ESTADO CIVIL: Viudo/a - PARTICIPACION: 1/4    |                         |      |      |      |     |        |     |      |      |     |     |    |      |      |      |        |      |

| CLAVES EMPLEADAS                |                                      |                                |                                | T-40                                |
|---------------------------------|--------------------------------------|--------------------------------|--------------------------------|-------------------------------------|
| SISTEMA DE EXPLOTACIÓN          | NATURALEZA FAMILIAR DE LOS BIENES    | SITUACIÓN REGISTRAL            | TIPOS DE CARGAS Y LIMITACIONES |                                     |
| Cultivo directo . . . . . 1     | Gananciales . . . . . 1              | No está registrada . . . . . 2 | Servidumbres . . . . . 1       | Usufructos . . . . . 6              |
| Arrendamiento . . . . . 2       | Privativos . . . . . 2               |                                | Hipotecas . . . . . 2          | Retractos . . . . . 7               |
| Aparcería . . . . . 3           | Otras categorías de bienes . . . . 3 | Está registrada . . . . . 1    | Anotaciones . . . . . 3        | Cargas no clasificadas . . . . . 8  |
| Sin título conocido . . . . . 4 |                                      |                                | Censos . . . . . 4             | Varias cargas simultáneas . . . . 9 |
|                                 |                                      |                                | Reservas . . . . . 5           |                                     |

**TRABAJO FIN DE GRADO  
CAMPUS DE SORIA  
UNIVERSIDAD DE VALLADOLID**

**BOLETÍN INDIVIDUAL DE LA PROPIEDAD**

La Dirección General de Producción Agropecuaria y Desarrollo Rural ha acordado a propuesta de la Comisión Local, después de practicada la investigación correspondiente y previa la encuesta establecida en la Ley, aprobar las bases de Concentración de esta Zona, en las que se declara formalmente y a favor del propietario cuyo nombre y número de orden se expresan, el dominio de las parcelas que se relacionan como pertenecientes al mismo, con determinación para cada parcela de su superficie, clasificación, gravámenes y demás situaciones jurídicas.

|                    |               |                  |                 |              |                        |                       |
|--------------------|---------------|------------------|-----------------|--------------|------------------------|-----------------------|
| <b>PROPIETARIO</b> | <b>D.N.I.</b> | <b>Nacim.</b>    | <b>E. Civil</b> | <b>Hijos</b> | <b>ZONA</b>            | <b>Nº PROPIETARIO</b> |
| PROPIETARIO 11     |               |                  |                 | 0            | SEPULVEDA DE LA SIERRA | 11                    |
| <b>CONYUGE</b>     | <b>D.N.I.</b> | <b>DOMICILIO</b> |                 |              | <b>Nº DE PAGINA:</b>   |                       |
|                    | 0             | C/REAL           |                 |              | <b>Nº DE HOJA:</b>     | 2                     |

| NUMEROS DE :     |       |      |       | Sist.     | Superficie              | SUPERFICIES DE LAS DISTINTAS CLASES DE TIERRA                            |      |      |      |       |     |     |     |      |      | N.F. | Sit. | Cargas |      |      |  |
|------------------|-------|------|-------|-----------|-------------------------|--------------------------------------------------------------------------|------|------|------|-------|-----|-----|-----|------|------|------|------|--------|------|------|--|
| Pol.             | Parc. | Sub. | Cult. | Expl.     | Total (m <sup>2</sup> ) |                                                                          |      |      |      |       |     |     |     |      |      |      |      |        |      |      |  |
|                  |       |      |       |           |                         |                                                                          |      |      |      |       |     |     |     |      |      |      | B.   | Reg.   | Tipo | S.R. |  |
|                  |       |      |       |           | 2.0.0)                  | NOMBRE: PROPIETARIO 107                                                  |      |      |      |       |     |     |     |      |      |      |      |        |      |      |  |
|                  |       |      |       |           |                         | DOMICILIO: - - SORIA - NACIMIENTO: M.E.                                  |      |      |      |       |     |     |     |      |      |      |      |        |      |      |  |
|                  |       |      |       |           |                         | ESTADO CIVIL: Casado/a - PARTICIPACION: 1/4 - TIPO DE BIENES: Privativos |      |      |      |       |     |     |     |      |      |      |      |        |      |      |  |
|                  |       |      |       |           | 3.0.0)                  | NOMBRE: PROPIETARIO 108                                                  |      |      |      |       |     |     |     |      |      |      |      |        |      |      |  |
|                  |       |      |       |           |                         | DOMICILIO: - - SORIA - NACIMIENTO: M.E.                                  |      |      |      |       |     |     |     |      |      |      |      |        |      |      |  |
|                  |       |      |       |           |                         | ESTADO CIVIL: Casado/a - PARTICIPACION: 1/4 - TIPO DE BIENES: Privativos |      |      |      |       |     |     |     |      |      |      |      |        |      |      |  |
|                  |       |      |       |           | 4.0.0)                  | NOMBRE: PROPIETARIO 109                                                  |      |      |      |       |     |     |     |      |      |      |      |        |      |      |  |
|                  |       |      |       |           |                         | DOMICILIO: - - SORIA - NACIMIENTO: M.E.                                  |      |      |      |       |     |     |     |      |      |      |      |        |      |      |  |
|                  |       |      |       |           |                         | ESTADO CIVIL: Casado/a - PARTICIPACION: 1/4 - TIPO DE BIENES: Privativos |      |      |      |       |     |     |     |      |      |      |      |        |      |      |  |
| <b>Parcelas:</b> |       |      |       | <b>20</b> | 35.784                  | 1662                                                                     | 1053 | 1838 | 1474 | 24500 | 632 | 794 | 267 | 1603 | 1961 |      |      |        |      |      |  |

| <b>CLAVES EMPLEADAS</b>        |                                     |                                |                                | <b>T-40</b>                         |
|--------------------------------|-------------------------------------|--------------------------------|--------------------------------|-------------------------------------|
| SISTEMA DE EXPLOTACIÓN         | NATURALEZA FAMILIAR DE LOS BIENES   | SITUACIÓN REGISTRAL            | TIPOS DE CARGAS Y LIMITACIONES |                                     |
| Cultivo directo . . . . . 1    | Gananciales . . . . . 1             | No está registrada . . . . . 2 | Servidumbres . . . . . 1       | Usufructos . . . . . 6              |
| Arrendamiento . . . . . 2      | Privativos . . . . . 2              | Está registrada . . . . . 1    | Hipotecas . . . . . 2          | Retractos . . . . . 7               |
| Aparcería . . . . . 3          | Otras categorías de bienes. . . . 3 |                                | Anotaciones . . . . . 3        | Cargas no clasificadas. . . . . 8   |
| Sin título conocido. . . . . 4 |                                     |                                | Censos . . . . . 4             | Varias cargas simultáneas . . . . 9 |
|                                |                                     |                                | Reservas . . . . . 5           |                                     |

**TRABAJO FIN DE GRADO  
CAMPUS DE SORIA  
UNIVERSIDAD DE VALLADOLID**

**BOLETÍN INDIVIDUAL DE LA PROPIEDAD**

La Dirección General de Producción Agropecuaria y Desarrollo Rural ha acordado a propuesta de la Comisión Local, después de practicada la investigación correspondiente y previa la encuesta establecida en la Ley, aprobar las bases de Concentración de esta Zona, en las que se declara formalmente y a favor del propietario cuyo nombre y número de orden se expresan, el dominio de las parcelas que se relacionan como pertenecientes al mismo, con determinación para cada parcela de su superficie, clasificación, gravámenes y demás situaciones jurídicas.

|                    |                 |                                       |                 |              |                        |                       |
|--------------------|-----------------|---------------------------------------|-----------------|--------------|------------------------|-----------------------|
| <b>PROPIETARIO</b> | <b>D. N. I.</b> | <b>Nacim.</b>                         | <b>E. Civil</b> | <b>Hijos</b> | <b>ZONA</b>            | <b>Nº PROPIETARIO</b> |
| PROPIETARIO 12     |                 |                                       |                 | 0            | SEPULVEDA DE LA SIERRA | 12                    |
| <b>CONYUGE</b>     | <b>D. N. I.</b> | <b>DOMICILIO</b>                      |                 |              | <b>Nº DE PAGINA:</b>   |                       |
|                    |                 | C/REAL, SEPULVEDA DE LA SIERRA, SORIA |                 |              | <b>Nº DE HOJA:</b>     | 1                     |

| NUMEROS DE : |       |      |       | Sist. | Superficie | SUPERFICIES DE LAS DISTINTAS CLASES DE TIERRA |                         |      |      |      |      |       |     |      |      |    |      | N.F. | Sit. | Cargas |    |
|--------------|-------|------|-------|-------|------------|-----------------------------------------------|-------------------------|------|------|------|------|-------|-----|------|------|----|------|------|------|--------|----|
| Pol.         | Parc. | Sub. | Cult. |       |            | Expl.                                         | Total (m <sup>2</sup> ) | I    | II   | III  | IV   | V     | VI  | VII  | VIII | IX | X    |      |      | XII    | B. |
| 1            | 57    |      | 12    | 1     | 723        |                                               |                         |      |      |      |      |       |     | 435  |      |    | 288  |      |      | 2      |    |
| 1            | 63    |      | 12    | 1     | 854        |                                               |                         |      | 854  |      |      |       |     |      |      |    |      |      |      | 2      |    |
| 1            | 118   |      | 12    | 1     | 1.622      |                                               |                         |      |      |      |      |       |     | 1562 |      |    | 60   |      |      | 2      |    |
| 1            | 160   |      | 12    | 1     | 708        |                                               |                         |      |      |      |      | 616   |     |      |      |    | 92   |      |      | 2      |    |
| 1            | 190   |      | 12    | 1     | 2.872      |                                               |                         |      |      | 246  | 1396 |       |     |      |      |    | 1230 |      |      | 2      |    |
| 1            | 227   |      | 12    | 1     | 2.356      |                                               |                         |      |      | 1282 | 653  | 196   |     |      |      |    | 225  |      |      | 2      |    |
| 1            | 305   |      | 12    | 1     | 1.943      |                                               |                         | 1762 |      |      | 181  |       |     |      |      |    |      |      |      | 2      |    |
| 1            | 337   |      | 12    | 1     | 1.143      |                                               | 1134                    |      |      |      |      |       |     |      |      |    | 9    |      |      | 2      |    |
| 2            | 38    |      | 12    | 1     | 1.833      |                                               |                         |      | 1413 |      |      |       |     |      |      |    | 420  |      |      | 2      |    |
| 2            | 46    |      | 12    | 1     | 2.309      |                                               |                         |      |      |      | 1080 | 1097  |     |      |      |    | 132  |      |      | 2      |    |
| 2            | 48    |      | 12    | 1     | 752        |                                               |                         |      | 686  | 6    |      |       |     |      |      |    | 60   |      |      | 2      |    |
| 2            | 69    |      | 12    | 1     | 2.605      |                                               |                         |      |      |      | 801  |       | 974 |      |      |    | 830  |      |      | 2      |    |
| 3            | 53    |      | 12    | 1     | 1.246      |                                               |                         |      |      |      | 3    | 687   |     |      |      |    | 556  |      |      | 2      |    |
| 3            | 95    |      | 12    | 1     | 1.080      | 1060                                          |                         |      |      |      |      |       |     |      |      |    | 20   |      |      | 2      |    |
| 3            | 124   |      | 12    | 1     | 491        |                                               |                         |      |      |      |      |       |     | 458  | 33   |    |      |      |      | 2      |    |
| 4            | 10    |      | 12    | 1     | 2.837      |                                               |                         |      |      |      | 2775 |       |     |      |      |    | 62   |      |      | 2      |    |
| 5            | 47    |      | 12    | 1     | 536        | 169                                           | 250                     |      |      |      |      |       |     |      |      |    | 117  |      |      | 2      |    |
| 5            | 68    |      | 12    | 1     | 596        |                                               |                         |      |      |      |      |       |     |      | 596  |    |      |      |      | 2      |    |
| 5            | 193   |      | 12    | 1     | 906        |                                               |                         |      |      |      | 866  |       |     |      |      |    | 40   |      |      | 2      |    |
| 5            | 204   |      | 12    | 1     | 1.038      |                                               |                         |      |      |      | 1038 |       |     |      |      |    |      |      |      | 2      |    |
| 5            | 211   |      | 12    | 1     | 3.895      |                                               |                         |      |      |      | 3816 |       |     |      |      |    | 79   |      |      | 2      |    |
| 5            | 251   |      | 12    | 1     | 3.873      |                                               |                         |      |      |      | 3761 |       |     |      |      |    | 112  |      |      | 2      |    |
|              |       |      |       |       | 1. 0. 0)   | NOMBRE: PROPIETARIO 206                       |                         |      |      |      |      | Mujer |     |      |      |    |      |      |      |        |    |
|              |       |      |       |       |            | DOMICILIO: - -SORIA -NACIMIENTO: M.E.         |                         |      |      |      |      |       |     |      |      |    |      |      |      |        |    |
|              |       |      |       |       |            | ESTADO CIVIL: Soltero/a - PARTICIPACION: 1/5  |                         |      |      |      |      |       |     |      |      |    |      |      |      |        |    |

| CLAVES EMPLEADAS                |                                      |                                |                                | T-40                                |
|---------------------------------|--------------------------------------|--------------------------------|--------------------------------|-------------------------------------|
| SISTEMA DE EXPLOTACIÓN          | NATURALEZA FAMILIAR DE LOS BIENES    | SITUACIÓN REGISTRAL            | TIPOS DE CARGAS Y LIMITACIONES |                                     |
| Cultivo directo . . . . . 1     | Gananciales . . . . . 1              | No está registrada . . . . . 2 | Servidumbres . . . . . 1       | Usufructos . . . . . 6              |
| Arrendamiento . . . . . 2       | Privativos . . . . . 2               |                                | Hipotecas . . . . . 2          | Retractos . . . . . 7               |
| Aparcería . . . . . 3           | Otras categorías de bienes . . . . 3 | Está registrada . . . . . 1    | Anotaciones . . . . . 3        | Cargas no clasificadas . . . . . 8  |
| Sin título conocido . . . . . 4 |                                      |                                | Censos . . . . . 4             | Varias cargas simultáneas . . . . 9 |
|                                 |                                      |                                | Reservas . . . . . 5           |                                     |

**TRABAJO FIN DE GRADO  
CAMPUS DE SORIA  
UNIVERSIDAD DE VALLADOLID**

**BOLETÍN INDIVIDUAL DE LA PROPIEDAD**

La Dirección General de Producción Agropecuaria y Desarrollo Rural ha acordado a propuesta de la Comisión Local, después de practicada la investigación correspondiente y previa la encuesta establecida en la Ley, aprobar las bases de Concentración de esta Zona, en las que se declara formalmente y a favor del propietario cuyo nombre y número de orden se expresan, el dominio de las parcelas que se relacionan como pertenecientes al mismo, con determinación para cada parcela de su superficie, clasificación, gravámenes y demás situaciones jurídicas.

|                    |  |                 |  |                  |               |                 |              |                        |                       |
|--------------------|--|-----------------|--|------------------|---------------|-----------------|--------------|------------------------|-----------------------|
| <b>PROPIETARIO</b> |  |                 |  | <b>D. N. I.</b>  | <b>Nacim.</b> | <b>E. Civil</b> | <b>Hijos</b> | <b>ZONA</b>            | <b>Nº PROPIETARIO</b> |
| PROPIETARIO 12     |  |                 |  | 0                |               |                 | 0            | SEPULVEDA DE LA SIERRA | 12                    |
| <b>CONYUGE</b>     |  | <b>D. N. I.</b> |  | <b>DOMICILIO</b> |               |                 |              | <b>Nº DE PAGINA:</b>   |                       |
|                    |  | 0               |  | C/REAL           |               |                 |              | <b>Nº DE HOJA:</b>     | 1                     |

| NUMEROS DE :     |       |      |       | Sist. | Superficie              | SUPERFICIES DE LAS DISTINTAS CLASES DE TIERRA                                                                                                  |      |      |      |      |      |       |      |      |      | N.F. | Sit. | Cargas |      |  |  |
|------------------|-------|------|-------|-------|-------------------------|------------------------------------------------------------------------------------------------------------------------------------------------|------|------|------|------|------|-------|------|------|------|------|------|--------|------|--|--|
| Pol.             | Parc. | Sub. | Cult. | Expl. | Total (m <sup>2</sup> ) |                                                                                                                                                |      |      |      |      |      |       |      |      |      |      |      |        |      |  |  |
|                  |       |      |       |       |                         |                                                                                                                                                |      |      |      |      |      |       |      |      |      | B.   | Reg. | Tipo   | S.R. |  |  |
|                  |       |      |       |       | 2.0.0)                  | NOMBRE: PROPIETARIO 205<br>DOMICILIO: - - SORIA - NACIMIENTO: M.E.<br>ESTADO CIVIL: Soltero/a - PARTICIPACION: 1/5                             |      |      |      |      |      |       |      |      |      |      |      |        |      |  |  |
|                  |       |      |       |       | 3.0.0)                  | NOMBRE: PROPIETARIO 204<br>DOMICILIO: - - SORIA - NACIMIENTO: M.E.<br>ESTADO CIVIL: Soltero/a - PARTICIPACION: 1/5                             |      |      |      |      |      |       |      |      |      |      |      |        |      |  |  |
|                  |       |      |       |       | 4.0.0)                  | NOMBRE: PROPIETARIO 207<br>DOMICILIO: - - SORIA - NACIMIENTO: M.E.<br>ESTADO CIVIL: Casado/a - PARTICIPACION: 1/5 - TIPO DE BIENES: Privativos |      |      |      |      |      |       |      |      |      |      |      |        |      |  |  |
|                  |       |      |       |       | 5.0.0)                  | NOMBRE: PROPIETARIO 203<br>DOMICILIO: - - SORIA - NACIMIENTO: M.E.<br>ESTADO CIVIL: - PARTICIPACION: 1/5                                       |      |      |      |      |      |       |      |      |      |      |      |        |      |  |  |
| <b>Parcelas:</b> |       |      |       |       | <b>22</b>               | 36.218                                                                                                                                         | 1229 | 1384 | 1762 | 2953 | 1534 | 16370 | 2596 | 2971 | 1054 | 33   | 4332 |        |      |  |  |

| CLAVES EMPLEADAS               |                                     |                                |                                | T-40                                |
|--------------------------------|-------------------------------------|--------------------------------|--------------------------------|-------------------------------------|
| SISTEMA DE EXPLOTACIÓN         | NATURALEZA FAMILIAR DE LOS BIENES   | SITUACIÓN REGISTRAL            | TIPOS DE CARGAS Y LIMITACIONES |                                     |
| Cultivo directo . . . . . 1    | Gananciales . . . . . 1             | No está registrada . . . . . 2 | Servidumbres . . . . . 1       | Usufructos . . . . . 6              |
| Arrendamiento . . . . . 2      | Privativos . . . . . 2              |                                | Hipotecas . . . . . 2          | Retractos . . . . . 7               |
| Aparcería . . . . . 3          | Otras categorías de bienes. . . . 3 | Está registrada . . . . . 1    | Anotaciones . . . . . 3        | Cargas no clasificadas. . . . . 8   |
| Sin título conocido. . . . . 4 |                                     |                                | Censos . . . . . 4             | Varias cargas simultáneas . . . . 9 |
|                                |                                     |                                | Reservas . . . . . 5           |                                     |

**TRABAJO FIN DE GRADO  
CAMPUS DE SORIA  
UNIVERSIDAD DE VALLADOLID**

**BOLETÍN INDIVIDUAL DE LA PROPIEDAD**

La Dirección General de Producción Agropecuaria y Desarrollo Rural ha acordado a propuesta de la Comisión Local, después de practicada la investigación correspondiente y previa la encuesta establecida en la Ley, aprobar las bases de Concentración de esta Zona, en las que se declara formalmente y a favor del propietario cuyo nombre y número de orden se expresan, el dominio de las parcelas que se relacionan como pertenecientes al mismo, con determinación para cada parcela de su superficie, clasificación, gravámenes y demás situaciones jurídicas.

|                    |  |               |                                       |                 |              |                        |                       |
|--------------------|--|---------------|---------------------------------------|-----------------|--------------|------------------------|-----------------------|
| <b>PROPIETARIO</b> |  | <b>D.N.I.</b> | <b>Nacim.</b>                         | <b>E. Civil</b> | <b>Hijos</b> | <b>ZONA</b>            | <b>Nº PROPIETARIO</b> |
| PROPIETARIO 13     |  |               | M.E.                                  |                 | 0            | SEPULVEDA DE LA SIERRA | 13                    |
| <b>CONYUGE</b>     |  | <b>D.N.I.</b> | <b>DOMICILIO</b>                      |                 |              | <b>Nº DE PAGINA:</b>   |                       |
|                    |  |               | C/REAL, SEPULVEDA DE LA SIERRA, SORIA |                 |              | <b>Nº DE HOJA:</b>     | 1                     |

| NUMEROS DE :     |       |      |       | Sist.    | Superficie | SUPERFICIES DE LAS DISTINTAS CLASES DE TIERRA |                         |      |      |     |     |  |  |  |  |  |  |  |  | N.F. | Sit. | Cargas |    |      |      |      |  |
|------------------|-------|------|-------|----------|------------|-----------------------------------------------|-------------------------|------|------|-----|-----|--|--|--|--|--|--|--|--|------|------|--------|----|------|------|------|--|
| Pol.             | Parc. | Sub. | Cult. |          |            | Expl.                                         | Total (m <sup>2</sup> ) | V    | VI   | VII | XII |  |  |  |  |  |  |  |  |      |      |        | B. | Reg. | Tipo | S.R. |  |
| 1                | 223   |      | 13    | 1        | 3.724      | 2115                                          | 1029                    | 452  | 128  |     |     |  |  |  |  |  |  |  |  |      |      |        |    |      | 2    |      |  |
| 5                | 127   |      | 13    | 1        | 4.015      |                                               | 1509                    | 1682 | 824  |     |     |  |  |  |  |  |  |  |  |      |      |        |    |      |      | 2    |  |
| 5                | 141   |      | 13    | 1        | 5.975      |                                               | 3114                    | 2345 | 516  |     |     |  |  |  |  |  |  |  |  |      |      |        |    |      |      | 2    |  |
| 5                | 169   |      | 13    | 1        | 4.452      |                                               | 3760                    | 166  | 526  |     |     |  |  |  |  |  |  |  |  |      |      |        |    |      |      | 2    |  |
| <b>Parcelas:</b> |       |      |       | <b>4</b> | 18.166     | 2115                                          | 9412                    | 4645 | 1994 |     |     |  |  |  |  |  |  |  |  |      |      |        |    |      |      |      |  |

| CLAVES EMPLEADAS                |                                      |                                |                                | T-40                                |
|---------------------------------|--------------------------------------|--------------------------------|--------------------------------|-------------------------------------|
| SISTEMA DE EXPLOTACIÓN          | NATURALEZA FAMILIAR DE LOS BIENES    | SITUACIÓN REGISTRAL            | TIPOS DE CARGAS Y LIMITACIONES |                                     |
| Cultivo directo . . . . . 1     | Gananciales . . . . . 1              | No está registrada . . . . . 2 | Servidumbres . . . . . 1       | Usufructos . . . . . 6              |
| Arrendamiento . . . . . 2       | Privativos . . . . . 2               | Está registrada . . . . . 1    | Hipotecas . . . . . 2          | Retractos . . . . . 7               |
| Aparcería . . . . . 3           | Otras categorías de bienes . . . . 3 |                                | Anotaciones . . . . . 3        | Cargas no clasificadas . . . . . 8  |
| Sin título conocido . . . . . 4 |                                      |                                | Censos . . . . . 4             | Varias cargas simultáneas . . . . 9 |
|                                 |                                      |                                | Reservas . . . . . 5           |                                     |

**TRABAJO FIN DE GRADO  
CAMPUS DE SORIA  
UNIVERSIDAD DE VALLADOLID**

**BOLETÍN INDIVIDUAL DE LA PROPIEDAD**

La Dirección General de Producción Agropecuaria y Desarrollo Rural ha acordado a propuesta de la Comisión Local, después de practicada la investigación correspondiente y previa la encuesta establecida en la Ley, aprobar las bases de Concentración de esta Zona, en las que se declara formalmente y a favor del propietario cuyo nombre y número de orden se expresan, el dominio de las parcelas que se relacionan como pertenecientes al mismo, con determinación para cada parcela de su superficie, clasificación, gravámenes y demás situaciones jurídicas.

|                    |  |                 |                                       |                 |              |                        |                       |
|--------------------|--|-----------------|---------------------------------------|-----------------|--------------|------------------------|-----------------------|
| <b>PROPIETARIO</b> |  | <b>D. N. I.</b> | <b>Nacim.</b>                         | <b>E. Civil</b> | <b>Hijos</b> | <b>ZONA</b>            | <b>Nº PROPIETARIO</b> |
| PROPIETARIO 14     |  |                 |                                       |                 | 0            | SEPULVEDA DE LA SIERRA | 14                    |
| <b>CONYUGE</b>     |  | <b>D. N. I.</b> | <b>DOMICILIO</b>                      |                 |              |                        | <b>Nº DE PAGINA:</b>  |
|                    |  |                 | C/REAL, SEPULVEDA DE LA SIERRA, SORIA |                 |              |                        | 1                     |
|                    |  |                 |                                       |                 |              |                        | <b>Nº DE HOJA:</b>    |
|                    |  |                 |                                       |                 |              |                        | 1                     |

| NUMEROS DE : |       |      |       |       | Sist. | Superficie<br>Total (m <sup>2</sup> ) | SUPERFICIES DE LAS DISTINTAS CLASES DE TIERRA |    |      |      |      |      |      |      |     |   |      |     |     |    | N.F. | Sit. | Cargas |      |
|--------------|-------|------|-------|-------|-------|---------------------------------------|-----------------------------------------------|----|------|------|------|------|------|------|-----|---|------|-----|-----|----|------|------|--------|------|
| Pol.         | Parc. | Sub. | Cult. | Expl. |       |                                       | I                                             | II | III  | IV   | V    | VI   | VII  | VIII | IX  | X | XI   | XII | XIV | B. |      |      | Reg.   | Tipo |
| 1            | 62    |      |       | 14    | 1     | 1.070                                 |                                               |    |      | 1070 |      |      |      |      |     |   |      |     |     |    | 2    |      |        |      |
| 1            | 77    |      |       | 14    | 1     | 1.896                                 |                                               |    |      |      |      | 608  |      |      |     |   | 1288 |     |     |    | 2    |      |        |      |
| 1            | 143   |      |       | 14    | 1     | 1.182                                 |                                               |    |      | 964  |      |      |      |      |     |   | 218  |     |     |    | 2    |      |        |      |
| 1            | 156   |      |       | 14    | 1     | 1.383                                 |                                               |    |      | 1031 | 251  |      |      |      |     |   | 101  |     |     |    | 2    |      |        |      |
| 1            | 178   |      |       | 14    | 1     | 1.833                                 |                                               |    |      |      |      | 663  | 868  |      |     |   | 302  |     |     |    | 2    |      |        |      |
| 1            | 195   |      |       | 14    | 1     | 1.678                                 |                                               |    | 106  | 1462 |      |      |      |      |     |   | 110  |     |     |    | 2    |      |        |      |
| 1            | 201   |      |       | 14    | 1     | 2.807                                 |                                               |    |      |      |      | 1772 |      |      | 510 |   | 525  |     |     |    | 2    |      |        |      |
| 1            | 224   |      |       | 14    | 1     | 1.911                                 |                                               |    |      | 1101 | 515  | 192  |      |      |     |   | 103  |     |     |    | 2    |      |        |      |
| 1            | 245   |      |       | 14    | 1     | 945                                   |                                               |    |      | 20   | 860  |      |      |      |     |   | 65   |     |     |    | 2    |      |        |      |
| 1            | 258   |      |       | 14    | 1     | 1.689                                 |                                               |    |      | 1543 | 142  |      |      |      |     |   | 4    |     |     |    | 2    |      |        |      |
| 1            | 276   |      |       | 14    | 1     | 399                                   |                                               |    |      |      | 327  |      |      |      |     |   | 72   |     |     |    | 2    |      |        |      |
| 1            | 278   |      |       | 14    | 1     | 569                                   |                                               |    |      | 268  | 301  |      |      |      |     |   |      |     |     |    | 2    |      |        |      |
| 1            | 293   |      |       | 14    | 1     | 1.455                                 |                                               |    | 1018 |      | 437  |      |      |      |     |   |      |     |     |    | 2    |      |        |      |
| 1            | 306   |      |       | 14    | 1     | 1.784                                 |                                               |    |      |      | 130  |      |      |      |     |   |      |     |     |    | 2    |      |        |      |
| 1            | 331   |      |       | 14    | 1     | 342                                   |                                               |    |      |      |      |      |      |      |     |   | 61   |     |     |    | 2    |      |        |      |
| 1            | 336   |      |       | 14    | 1     | 606                                   |                                               |    |      |      | 597  |      |      |      |     |   | 9    |     |     |    | 2    |      |        |      |
| 1            | 342   |      |       | 14    | 1     | 1.706                                 |                                               |    |      |      | 1671 |      |      |      |     |   | 35   |     |     |    | 2    |      |        |      |
| 1            | 354   |      |       | 14    | 1     | 1.351                                 |                                               |    |      |      |      |      | 1025 |      |     |   | 326  |     |     |    | 2    |      |        |      |
| 1            | 357   |      |       | 14    | 1     | 1.116                                 |                                               |    |      |      |      |      |      |      |     |   | 1116 |     |     |    | 2    |      |        |      |
| 2            | 7     |      |       | 14    | 1     | 719                                   |                                               |    |      | 719  |      |      |      |      |     |   |      |     |     |    | 2    |      |        |      |
| 2            | 39    |      |       | 14    | 1     | 2.124                                 |                                               |    |      | 1737 |      |      |      |      |     |   | 387  |     |     |    | 2    |      |        |      |
| 2            | 49    |      |       | 14    | 1     | 2.078                                 |                                               |    |      | 2078 |      |      |      |      |     |   |      |     |     |    | 2    |      |        |      |
| 2            | 64    |      |       | 14    | 1     | 1.411                                 |                                               |    |      |      | 560  |      | 636  |      |     |   | 205  | 10  |     |    | 2    |      |        |      |
| 2            | 88    | 2    |       | 14    | 1     | 1.681                                 |                                               |    |      |      |      | 1155 | 99   |      |     |   | 427  |     |     |    | 2    |      |        |      |

| <b>CLAVES EMPLEADAS</b>        |                                       |                               |                                | <b>T-40</b>                          |
|--------------------------------|---------------------------------------|-------------------------------|--------------------------------|--------------------------------------|
| SISTEMA DE EXPLOTACIÓN         | NATURALEZA FAMILIAR DE LOS BIENES     | SITUACIÓN REGISTRAL           | TIPOS DE CARGAS Y LIMITACIONES |                                      |
| Cultivo directo . . . . .1     | Gananciales . . . . .1                | No está registrada . . . . .2 | Servidumbres . . . . .1        | Usufructos . . . . .6                |
| Arrendamiento . . . . .2       | Privativos . . . . .2                 | Está registrada . . . . .1    | Hipotecas . . . . .2           | Retractos . . . . .7                 |
| Aparcería . . . . .3           | Otras categorías de bienes . . . . .3 |                               | Anotaciones . . . . .3         | Cargas no clasificadas . . . . .8    |
| Sin título conocido . . . . .4 |                                       |                               | Censos . . . . .4              | Varias cargas simultáneas . . . . .9 |
|                                |                                       |                               | Reservas . . . . .5            |                                      |

**TRABAJO FIN DE GRADO  
CAMPUS DE SORIA  
UNIVERSIDAD DE VALLADOLID**

**BOLETÍN INDIVIDUAL DE LA PROPIEDAD**

La Dirección General de Producción Agropecuaria y Desarrollo Rural ha acordado a propuesta de la Comisión Local, después de practicada la investigación correspondiente y previa la encuesta establecida en la Ley, aprobar las bases de Concentración de esta Zona, en las que se declara formalmente y a favor del propietario cuyo nombre y número de orden se expresan, el dominio de las parcelas que se relacionan como pertenecientes al mismo, con determinación para cada parcela de su superficie, clasificación, gravámenes y demás situaciones jurídicas.

|                    |  |                 |                                       |                 |              |                        |                       |
|--------------------|--|-----------------|---------------------------------------|-----------------|--------------|------------------------|-----------------------|
| <b>PROPIETARIO</b> |  | <b>D. N. I.</b> | <b>Nacim.</b>                         | <b>E. Civil</b> | <b>Hijos</b> | <b>ZONA</b>            | <b>Nº PROPIETARIO</b> |
| PROPIETARIO 14     |  |                 |                                       |                 | 0            | SEPULVEDA DE LA SIERRA | 14                    |
| <b>CONYUGE</b>     |  | <b>D. N. I.</b> | <b>DOMICILIO</b>                      |                 |              | <b>Nº DE PAGINA:</b>   |                       |
|                    |  |                 | C/REAL, SEPULVEDA DE LA SIERRA, SORIA |                 |              | 2                      |                       |
|                    |  |                 |                                       |                 |              | <b>Nº DE HOJA:</b>     |                       |
|                    |  |                 |                                       |                 |              | 2                      |                       |

| NUMEROS DE : |       |      |       | Sist. | Superficie | SUPERFICIES DE LAS DISTINTAS CLASES DE TIERRA |                         |   |     |     |      |      |     |     |      |    |     |      |     | N.F. | Sit. | Cargas |    |
|--------------|-------|------|-------|-------|------------|-----------------------------------------------|-------------------------|---|-----|-----|------|------|-----|-----|------|----|-----|------|-----|------|------|--------|----|
| Pol.         | Parc. | Sub. | Cult. |       |            | Expl.                                         | Total (m <sup>2</sup> ) | I | II  | III | IV   | V    | VI  | VII | VIII | IX | X   | XI   | XII |      |      | XIV    | B. |
| 2            | 89    |      | 14    | 1     | 2.319      |                                               |                         |   |     |     |      | 1771 | 182 |     |      |    |     | 366  |     |      | 2    |        |    |
| 2            | 110   |      | 14    | 1     | 1.797      |                                               |                         |   |     |     |      | 382  | 45  |     |      |    |     | 1370 |     |      | 2    |        |    |
| 2            | 115   |      | 14    | 1     | 1.443      |                                               |                         |   |     |     |      | 625  | 371 |     |      |    |     | 447  |     |      | 2    |        |    |
| 2            | 116   |      | 14    | 1     | 2.020      |                                               |                         |   |     |     |      | 688  | 568 |     |      |    |     | 764  |     |      | 2    |        |    |
| 3            | 27    |      | 14    | 1     | 459        |                                               |                         |   | 274 |     |      |      |     |     |      |    | 57  | 128  |     |      | 2    |        |    |
| 3            | 48    |      | 14    | 1     | 270        |                                               |                         |   |     |     |      |      |     |     |      |    | 251 | 19   |     |      | 2    |        |    |
| 3            | 50    |      | 14    | 1     | 1.878      |                                               |                         |   |     |     | 32   | 1669 |     |     |      |    |     | 177  |     |      | 2    |        |    |
| 3            | 69    |      | 14    | 1     | 1.339      |                                               |                         |   |     |     | 1278 |      |     |     |      |    |     | 61   |     |      | 2    |        |    |
| 3            | 84    |      | 14    | 1     | 465        | 455                                           |                         |   |     |     |      |      |     |     |      |    |     | 10   |     |      | 2    |        |    |
| 3            | 96    |      | 14    | 1     | 686        | 654                                           |                         |   |     |     |      |      |     |     |      |    |     | 30   |     |      | 2    |        |    |
| 3            | 115   |      | 14    | 1     | 1.760      | 44                                            |                         |   |     |     |      |      |     |     | 1600 |    |     | 116  |     |      | 2    |        |    |
| 3            | 122   |      | 14    | 1     | 732        |                                               |                         |   |     |     |      |      |     | 693 | 39   |    |     |      |     |      | 2    |        |    |
| 3            | 125   |      | 14    | 1     | 571        |                                               |                         |   |     |     |      |      |     | 508 | 63   |    |     |      |     |      | 2    |        |    |
| 4            | 11    |      | 14    | 1     | 2.401      |                                               |                         |   |     |     | 2357 |      |     |     |      |    |     | 44   |     |      | 2    |        |    |
| 5            | 24    |      | 14    | 1     | 945        | 566                                           | 280                     |   |     |     |      |      |     |     |      |    |     | 99   |     |      | 2    |        |    |
| 5            | 45    |      | 14    | 1     | 694        | 243                                           | 317                     |   |     |     |      |      |     |     |      |    |     | 134  |     |      | 2    |        |    |
| 5            | 46    |      | 14    | 1     | 1.561      |                                               |                         |   |     |     | 1174 |      |     |     |      |    |     | 387  |     |      | 2    |        |    |
| 5            | 88    |      | 14    | 1     | 4.170      |                                               |                         |   |     |     | 3812 |      |     |     |      |    |     | 358  |     |      | 2    |        |    |
| 5            | 102   |      | 14    | 1     | 787        |                                               | 787                     |   |     |     |      |      |     |     |      |    |     |      |     |      | 2    |        |    |
| 5            | 126   |      | 14    | 1     | 2.707      |                                               |                         |   |     |     | 1115 | 1381 |     |     |      |    |     | 211  |     |      | 2    |        |    |
| 5            | 133   |      | 14    | 1     | 4.705      |                                               |                         |   |     |     | 1751 | 2213 |     |     |      |    |     | 741  |     |      | 2    |        |    |
| 5            | 142   |      | 14    | 1     | 2.884      |                                               |                         |   |     |     | 1350 | 1023 |     |     |      |    |     | 511  |     |      | 2    |        |    |
| 5            | 185   |      | 14    | 1     | 2.428      |                                               |                         |   |     |     | 2151 |      |     |     |      |    |     | 277  |     |      | 2    |        |    |
| 5            | 192   |      | 14    | 1     | 702        |                                               |                         |   |     |     | 640  |      |     |     |      |    |     | 62   |     |      | 2    |        |    |

| <b>CLAVES EMPLEADAS</b>         |                                      |                                |                                | <b>T-40</b>                           |
|---------------------------------|--------------------------------------|--------------------------------|--------------------------------|---------------------------------------|
| SISTEMA DE EXPLOTACIÓN          | NATURALEZA FAMILIAR DE LOS BIENES    | SITUACIÓN REGISTRAL            | TIPOS DE CARGAS Y LIMITACIONES |                                       |
| Cultivo directo . . . . . 1     | Gananciales . . . . . 1              | No está registrada . . . . . 2 | Servidumbres . . . . . 1       | Usufructos . . . . . 6                |
| Arrendamiento . . . . . 2       | Privativos . . . . . 2               | Está registrada . . . . . 1    | Hipotecas . . . . . 2          | Retractos . . . . . 7                 |
| Aparcería . . . . . 3           | Otras categorías de bienes . . . . 3 |                                | Anotaciones . . . . . 3        | Cargas no clasificadas . . . . . 8    |
| Sin título conocido . . . . . 4 |                                      |                                | Censos . . . . . 4             | Varias cargas simultáneas . . . . . 9 |
|                                 |                                      |                                | Reservas . . . . . 5           |                                       |



**TRABAJO FIN DE GRADO  
CAMPUS DE SORIA  
UNIVERSIDAD DE VALLADOLID**

**BOLETÍN INDIVIDUAL DE LA PROPIEDAD**

La Dirección General de Producción Agropecuaria y Desarrollo Rural ha acordado a propuesta de la Comisión Local, después de practicada la investigación correspondiente y previa la encuesta establecida en la Ley, aprobar las bases de Concentración de esta Zona, en las que se declara formalmente y a favor del propietario cuyo nombre y número de orden se expresan, el dominio de las parcelas que se relacionan como pertenecientes al mismo, con determinación para cada parcela de su superficie, clasificación, gravámenes y demás situaciones jurídicas.

|                    |  |  |  |  |                 |               |                                       |              |                        |                       |
|--------------------|--|--|--|--|-----------------|---------------|---------------------------------------|--------------|------------------------|-----------------------|
| <b>PROPIETARIO</b> |  |  |  |  | <b>D. N. I.</b> | <b>Nacim.</b> | <b>E. Civil</b>                       | <b>Hijos</b> | <b>ZONA</b>            | <b>Nº PROPIETARIO</b> |
| PROPIETARIO 14     |  |  |  |  |                 |               |                                       | 0            | SEPULVEDA DE LA SIERRA | 14                    |
| <b>CONYUGE</b>     |  |  |  |  | <b>D. N. I.</b> |               | <b>DOMICILIO</b>                      |              |                        | <b>Nº DE PAGINA:</b>  |
|                    |  |  |  |  |                 |               | C/REAL, SEPULVEDA DE LA SIERRA, SORIA |              |                        | 3                     |
|                    |  |  |  |  |                 |               |                                       |              |                        | <b>Nº DE HOJA:</b>    |
|                    |  |  |  |  |                 |               |                                       |              |                        | 3                     |

| NUMEROS DE : |       |      |       | Sist. | Superficie              | SUPERFICIES DE LAS DISTINTAS CLASES DE TIERRA                                                                                                              |    |     |    |   |      |     |      |    |   |    |     |     |    | N.F. | Sit. | Cargas |  |  |  |  |   |   |  |  |  |  |  |  |
|--------------|-------|------|-------|-------|-------------------------|------------------------------------------------------------------------------------------------------------------------------------------------------------|----|-----|----|---|------|-----|------|----|---|----|-----|-----|----|------|------|--------|--|--|--|--|---|---|--|--|--|--|--|--|
| Pol.         | Parc. | Sub. | Cult. | Expl. | Total (m <sup>2</sup> ) | I                                                                                                                                                          | II | III | IV | V | VI   | VII | VIII | IX | X | XI | XII | XIV | B. | Reg. | Tipo | S.R.   |  |  |  |  |   |   |  |  |  |  |  |  |
| 5            | 205   |      | 14    | 1     | 879                     |                                                                                                                                                            |    |     |    |   | 879  |     |      |    |   |    |     |     |    |      |      |        |  |  |  |  | 2 |   |  |  |  |  |  |  |
| 5            | 210   |      | 14    | 1     | 968                     |                                                                                                                                                            |    |     |    |   | 925  |     |      |    |   |    | 43  |     |    |      |      |        |  |  |  |  |   | 2 |  |  |  |  |  |  |
| 5            | 215   |      | 14    | 1     | 3.625                   |                                                                                                                                                            |    |     |    |   | 3559 |     |      |    |   |    | 66  |     |    |      |      |        |  |  |  |  |   | 2 |  |  |  |  |  |  |
|              |       |      |       |       | 1. 0. 0)                | NOMBRE: PROPIETARIO 214<br>DOMICILIO: - - SORIA - NACIMIENTO: M.E.<br>ESTADO CIVIL: Casado/a - PARTICIPACION: 5/35 - TIPO DE BIENES: Privativos<br>Mujer   |    |     |    |   |      |     |      |    |   |    |     |     |    |      |      |        |  |  |  |  |   |   |  |  |  |  |  |  |
|              |       |      |       |       | 2. 0. 0)                | NOMBRE: PROPIETARIO 217<br>DOMICILIO: - - SORIA - NACIMIENTO: M.E.<br>ESTADO CIVIL: Casado/a - PARTICIPACION: 5/35 - TIPO DE BIENES: Privativos<br>Mujer   |    |     |    |   |      |     |      |    |   |    |     |     |    |      |      |        |  |  |  |  |   |   |  |  |  |  |  |  |
|              |       |      |       |       | 3. 0. 0)                | NOMBRE: PROPIETARIO 213<br>DOMICILIO: - - SORIA - NACIMIENTO: M.E.<br>ESTADO CIVIL: Viudo/a - PARTICIPACION: 5/35<br>Mujer                                 |    |     |    |   |      |     |      |    |   |    |     |     |    |      |      |        |  |  |  |  |   |   |  |  |  |  |  |  |
|              |       |      |       |       | 4. 0. 0)                | NOMBRE: PROPIETARIO 216<br>DOMICILIO: - - SORIA - NACIMIENTO: M.E.<br>ESTADO CIVIL: Casado/a - PARTICIPACION: 5/35 - TIPO DE BIENES: Gananciales<br>Mujer  |    |     |    |   |      |     |      |    |   |    |     |     |    |      |      |        |  |  |  |  |   |   |  |  |  |  |  |  |
|              |       |      |       |       | 5. 0. 0)                | NOMBRE: PROPIETARIO 215<br>DOMICILIO: - - SORIA - NACIMIENTO: M.E.<br>ESTADO CIVIL: Casado/a - PARTICIPACION: 5/35 - TIPO DE BIENES: Gananciales<br>Hombre |    |     |    |   |      |     |      |    |   |    |     |     |    |      |      |        |  |  |  |  |   |   |  |  |  |  |  |  |
|              |       |      |       |       | 6. 0. 0)                | NOMBRE: PROPIETARIO 218<br>DOMICILIO: - - SORIA - NACIMIENTO: M.E.<br>ESTADO CIVIL: Casado/a - PARTICIPACION: 5/35 - TIPO DE BIENES: Gananciales<br>Hombre |    |     |    |   |      |     |      |    |   |    |     |     |    |      |      |        |  |  |  |  |   |   |  |  |  |  |  |  |
|              |       |      |       |       | 7. 0. 0)                | NOMBRE: PROPIETARIO 221<br>DOMICILIO: - - SORIA - NACIMIENTO: M.E.<br>ESTADO CIVIL: Casado/a - PARTICIPACION: 1/35 - TIPO DE BIENES: Gananciales<br>Mujer  |    |     |    |   |      |     |      |    |   |    |     |     |    |      |      |        |  |  |  |  |   |   |  |  |  |  |  |  |
|              |       |      |       |       |                         |                                                                                                                                                            |    |     |    |   |      |     |      |    |   |    |     |     |    |      |      |        |  |  |  |  |   |   |  |  |  |  |  |  |

| <b>CLAVES EMPLEADAS</b>         |                                      |                                |                                | <b>T-40</b>                         |
|---------------------------------|--------------------------------------|--------------------------------|--------------------------------|-------------------------------------|
| SISTEMA DE EXPLOTACIÓN          | NATURALEZA FAMILIAR DE LOS BIENES    | SITUACIÓN REGISTRAL            | TIPOS DE CARGAS Y LIMITACIONES |                                     |
| Cultivo directo . . . . . 1     | Gananciales . . . . . 1              | No está registrada . . . . . 2 | Servidumbres . . . . . 1       | Usufructos . . . . . 6              |
| Arrendamiento . . . . . 2       | Privativos . . . . . 2               | Está registrada . . . . . 1    | Hipotecas . . . . . 2          | Retractos . . . . . 7               |
| Aparcería . . . . . 3           | Otras categorías de bienes . . . . 3 |                                | Anotaciones . . . . . 3        | Cargas no clasificadas . . . . . 8  |
| Sin título conocido . . . . . 4 |                                      |                                | Censos . . . . . 4             | Varias cargas simultáneas . . . . 9 |
|                                 |                                      |                                | Reservas . . . . . 5           |                                     |

**TRABAJO FIN DE GRADO  
CAMPUS DE SORIA  
UNIVERSIDAD DE VALLADOLID**

**BOLETÍN INDIVIDUAL DE LA PROPIEDAD**

La Dirección General de Producción Agropecuaria y Desarrollo Rural ha acordado a propuesta de la Comisión Local, después de practicada la investigación correspondiente y previa la encuesta establecida en la Ley, aprobar las bases de Concentración de esta Zona, en las que se declara formalmente y a favor del propietario cuyo nombre y número de orden se expresan, el dominio de las parcelas que se relacionan como pertenecientes al mismo, con determinación para cada parcela de su superficie, clasificación, gravámenes y demás situaciones jurídicas.

|                    |  |                 |  |                  |               |                 |              |                        |                       |
|--------------------|--|-----------------|--|------------------|---------------|-----------------|--------------|------------------------|-----------------------|
| <b>PROPIETARIO</b> |  |                 |  | <b>D. N. I.</b>  | <b>Nacim.</b> | <b>E. Civil</b> | <b>Hijos</b> | <b>ZONA</b>            | <b>Nº PROPIETARIO</b> |
| PROPIETARIO 14     |  |                 |  | 0                |               |                 | 0            | SEPULVEDA DE LA SIERRA | 14                    |
| <b>CONYUGE</b>     |  | <b>D. N. I.</b> |  | <b>DOMICILIO</b> |               |                 |              | <b>Nº DE PAGINA:</b>   |                       |
|                    |  | 0               |  | C/REAL           |               |                 |              | <b>Nº DE HOJA:</b>     | 4                     |
|                    |  |                 |  |                  |               |                 |              |                        | 2                     |

| NUMEROS DE :     |       |      |       | Sist. | Superficie              | SUPERFICIES DE LAS DISTINTAS CLASES DE TIERRA                              |      |      |      |      |      |       |       |      |      |      | N.F. | Sit.  | Cargas |      |      |  |
|------------------|-------|------|-------|-------|-------------------------|----------------------------------------------------------------------------|------|------|------|------|------|-------|-------|------|------|------|------|-------|--------|------|------|--|
| Pol.             | Parc. | Sub. | Cult. | Expl. | Total (m <sup>2</sup> ) |                                                                            |      |      |      |      |      |       |       |      |      |      |      |       |        |      |      |  |
|                  |       |      |       |       |                         |                                                                            |      |      |      |      |      |       |       |      |      |      |      | B.    | Reg.   | Tipo | S.R. |  |
|                  |       |      |       |       | 8.0.0)                  | NOMBRE: PROPIETARIO 219                                                    |      |      |      |      |      |       |       |      |      |      |      |       |        |      |      |  |
|                  |       |      |       |       |                         | DOMICILIO: - - SORIA - NACIMIENTO: M.E.                                    |      |      |      |      |      |       |       |      |      |      |      |       |        |      |      |  |
|                  |       |      |       |       |                         | ESTADO CIVIL: Casado/a - PARTICIPACION: 1/35 - TIPO DE BIENES: Gananciales |      |      |      |      |      |       |       |      |      |      |      |       |        |      |      |  |
|                  |       |      |       |       | 9.0.0)                  | NOMBRE: PROPIETARIO 220                                                    |      |      |      |      |      |       |       |      |      |      |      |       |        |      |      |  |
|                  |       |      |       |       |                         | DOMICILIO: - - SORIA - NACIMIENTO: M.E.                                    |      |      |      |      |      |       |       |      |      |      |      |       |        |      |      |  |
|                  |       |      |       |       |                         | ESTADO CIVIL: Casado/a - PARTICIPACION: 1/35 - TIPO DE BIENES: Gananciales |      |      |      |      |      |       |       |      |      |      |      |       |        |      |      |  |
|                  |       |      |       |       | 10.0.0)                 | NOMBRE: PROPIETARIO 222                                                    |      |      |      |      |      |       |       |      |      |      |      |       |        |      |      |  |
|                  |       |      |       |       |                         | DOMICILIO: - - SORIA - NACIMIENTO: M.E.                                    |      |      |      |      |      |       |       |      |      |      |      |       |        |      |      |  |
|                  |       |      |       |       |                         | ESTADO CIVIL: Casado/a - PARTICIPACION: 1/35 - TIPO DE BIENES: Gananciales |      |      |      |      |      |       |       |      |      |      |      |       |        |      |      |  |
|                  |       |      |       |       | 11.0.0)                 | NOMBRE: PROPIETARIO 209                                                    |      |      |      |      |      |       |       |      |      |      |      |       |        |      |      |  |
|                  |       |      |       |       |                         | DOMICILIO: - - SORIA - NACIMIENTO: M.E.                                    |      |      |      |      |      |       |       |      |      |      |      |       |        |      |      |  |
|                  |       |      |       |       |                         | ESTADO CIVIL: Soltero/a - PARTICIPACION: 1/35                              |      |      |      |      |      |       |       |      |      |      |      |       |        |      |      |  |
|                  |       |      |       |       | 12.0.0)                 | NOMBRE: PROPIETARIO 210                                                    |      |      |      |      |      |       |       |      |      |      |      |       |        |      |      |  |
|                  |       |      |       |       |                         | DOMICILIO: - - SORIA - NACIMIENTO: M.E.                                    |      |      |      |      |      |       |       |      |      |      |      |       |        |      |      |  |
|                  |       |      |       |       |                         | ESTADO CIVIL: Casado/a - PARTICIPACION: 1/35 - TIPO DE BIENES: Gananciales |      |      |      |      |      |       |       |      |      |      |      |       |        |      |      |  |
|                  |       |      |       |       | 13.0.0)                 | NOMBRE: PROPIETARIO 208                                                    |      |      |      |      |      |       |       |      |      |      |      |       |        |      |      |  |
|                  |       |      |       |       |                         | DOMICILIO: - - SORIA - NACIMIENTO: M.E.                                    |      |      |      |      |      |       |       |      |      |      |      |       |        |      |      |  |
|                  |       |      |       |       |                         | ESTADO CIVIL: Casado/a - PARTICIPACION: 1/35 - TIPO DE BIENES: Gananciales |      |      |      |      |      |       |       |      |      |      |      |       |        |      |      |  |
|                  |       |      |       |       | 14.0.0)                 | NOMBRE: PROPIETARIO 211                                                    |      |      |      |      |      |       |       |      |      |      |      |       |        |      |      |  |
|                  |       |      |       |       |                         | DOMICILIO: - - SORIA - NACIMIENTO: M.E.                                    |      |      |      |      |      |       |       |      |      |      |      |       |        |      |      |  |
|                  |       |      |       |       |                         | ESTADO CIVIL: Divorciado/a - PARTICIPACION: 1/35                           |      |      |      |      |      |       |       |      |      |      |      |       |        |      |      |  |
|                  |       |      |       |       | 15.0.0)                 | NOMBRE: PROPIETARIO 212                                                    |      |      |      |      |      |       |       |      |      |      |      |       |        |      |      |  |
|                  |       |      |       |       |                         | DOMICILIO: - - SORIA - NACIMIENTO: M.E.                                    |      |      |      |      |      |       |       |      |      |      |      |       |        |      |      |  |
|                  |       |      |       |       |                         | ESTADO CIVIL: Soltero/a - PARTICIPACION: 1/35                              |      |      |      |      |      |       |       |      |      |      |      |       |        |      |      |  |
| <b>Parcelas:</b> |       |      |       |       | <b>51</b>               | 78.930                                                                     | 1962 | 2866 | 2721 | 7002 | 6389 | 24546 | 15167 | 2769 | 1201 | 2212 | 310  | 11775 | 10     |      |      |  |

| CLAVES EMPLEADAS                |                                      |                                |                                | T-40                                |
|---------------------------------|--------------------------------------|--------------------------------|--------------------------------|-------------------------------------|
| SISTEMA DE EXPLOTACIÓN          | NATURALEZA FAMILIAR DE LOS BIENES    | SITUACIÓN REGISTRAL            | TIPOS DE CARGAS Y LIMITACIONES |                                     |
| Cultivo directo . . . . . 1     | Gananciales . . . . . 1              | No está registrada . . . . . 2 | Servidumbres . . . . . 1       | Usufructos . . . . . 6              |
| Arrendamiento . . . . . 2       | Privativos . . . . . 2               | Está registrada . . . . . 1    | Hipotecas . . . . . 2          | Retractos . . . . . 7               |
| Aparcería . . . . . 3           | Otras categorías de bienes . . . . 3 |                                | Anotaciones . . . . . 3        | Cargas no clasificadas . . . . . 8  |
| Sin título conocido . . . . . 4 |                                      |                                | Censos . . . . . 4             | Varias cargas simultáneas . . . . 9 |
|                                 |                                      |                                | Reservas . . . . . 5           |                                     |

**TRABAJO FIN DE GRADO  
CAMPUS DE SORIA  
UNIVERSIDAD DE VALLADOLID**

**BOLETÍN INDIVIDUAL DE LA PROPIEDAD**

La Dirección General de Producción Agropecuaria y Desarrollo Rural ha acordado a propuesta de la Comisión Local, después de practicada la investigación correspondiente y previa la encuesta establecida en la Ley, aprobar las bases de Concentración de esta Zona, en las que se declara formalmente y a favor del propietario cuyo nombre y número de orden se expresan, el dominio de las parcelas que se relacionan como pertenecientes al mismo, con determinación para cada parcela de su superficie, clasificación, gravámenes y demás situaciones jurídicas.

|                    |  |                 |                  |                 |              |                        |                       |
|--------------------|--|-----------------|------------------|-----------------|--------------|------------------------|-----------------------|
| <b>PROPIETARIO</b> |  | <b>D. N. I.</b> | <b>Nacim.</b>    | <b>E. Civil</b> | <b>Hijos</b> | <b>ZONA</b>            | <b>Nº PROPIETARIO</b> |
| DECONOCIDOS        |  |                 | M.E.             |                 | 0            | SEPULVEDA DE LA SIERRA | 15                    |
| <b>CONYUGE</b>     |  | <b>D. N. I.</b> | <b>DOMICILIO</b> |                 |              | <b>Nº DE PAGINA:</b>   |                       |
|                    |  |                 |                  |                 |              | 1                      |                       |
|                    |  |                 |                  |                 |              | <b>Nº DE HOJA:</b>     |                       |
|                    |  |                 |                  |                 |              | 1                      |                       |

| NUMEROS DE :     |       |      |       | Sist.<br>Expl. | Superficie<br>Total (m <sup>2</sup> ) | SUPERFICIES DE LAS DISTINTAS CLASES DE TIERRA |      |     |      |     |      |      |  |  |  |  |   | N.F.<br>B. | Sit.<br>Reg. | Cargas |      |
|------------------|-------|------|-------|----------------|---------------------------------------|-----------------------------------------------|------|-----|------|-----|------|------|--|--|--|--|---|------------|--------------|--------|------|
| Pol.             | Parc. | Sub. | Cult. |                |                                       | IV                                            | V    | VII | VIII | X   | XI   | XII  |  |  |  |  |   |            |              | Tipo   | S.R. |
| 1                | 410   |      | 15    | 1              | 2.204                                 | 5                                             | 2    | 316 | 317  |     | 1564 |      |  |  |  |  | 2 |            |              |        |      |
| 2                | 211   |      | 15    | 1              | 1.676                                 |                                               | 1336 |     |      | 290 | 50   |      |  |  |  |  | 2 |            |              |        |      |
| 2                | 213   |      | 15    | 1              | 1.850                                 |                                               | 1281 |     | 50   |     | 519  |      |  |  |  |  | 2 |            |              |        |      |
| <b>Parcelas:</b> |       |      |       | <b>3</b>       | 5.730                                 | 5                                             | 2619 | 316 | 317  | 50  | 290  | 2133 |  |  |  |  |   |            |              |        |      |

| <b>CLAVES EMPLEADAS</b>         |                                      |                                |                                | <b>T-40</b>                           |
|---------------------------------|--------------------------------------|--------------------------------|--------------------------------|---------------------------------------|
| SISTEMA DE EXPLOTACIÓN          | NATURALEZA FAMILIAR DE LOS BIENES    | SITUACIÓN REGISTRAL            | TIPOS DE CARGAS Y LIMITACIONES |                                       |
| Cultivo directo . . . . . 1     | Gananciales . . . . . 1              | No está registrada . . . . . 2 | Servidumbres . . . . . 1       | Usufructos . . . . . 6                |
| Arrendamiento . . . . . 2       | Privativos . . . . . 2               | Está registrada . . . . . 1    | Hipotecas . . . . . 2          | Retractos . . . . . 7                 |
| Aparcería . . . . . 3           | Otras categorías de bienes . . . . 3 |                                | Anotaciones . . . . . 3        | Cargas no clasificadas . . . . . 8    |
| Sin título conocido . . . . . 4 |                                      |                                | Censos . . . . . 4             | Varias cargas simultáneas . . . . . 9 |
|                                 |                                      |                                | Reservas . . . . . 5           |                                       |

**BOLETÍN INDIVIDUAL DE LA PROPIEDAD**

**TRABAJO FIN DE GRADO  
CAMPUS DE SORIA  
UNIVERSIDAD DE VALLADOLID**

La Dirección General de Producción Agropecuaria y Desarrollo Rural ha acordado a propuesta de la Comisión Local, después de practicada la investigación correspondiente y previa la encuesta establecida en la Ley, aprobar las bases de Concentración de esta Zona, en las que se declara formalmente y a favor del propietario cuyo nombre y número de orden se expresan, el dominio de las parcelas que se relacionan como pertenecientes al mismo, con determinación para cada parcela de su superficie, clasificación, gravámenes y demás situaciones jurídicas.

|                    |  |  |                 |  |                 |                                |                 |              |                        |                       |    |                      |   |
|--------------------|--|--|-----------------|--|-----------------|--------------------------------|-----------------|--------------|------------------------|-----------------------|----|----------------------|---|
| <b>PROPIETARIO</b> |  |  |                 |  | <b>D. N. I.</b> | <b>Nacim.</b>                  | <b>E. Civil</b> | <b>Hijos</b> | <b>ZONA</b>            | <b>Nº PROPIETARIO</b> |    |                      |   |
| PROPIETARIO 15     |  |  |                 |  |                 |                                |                 | 0            | SEPULVEDA DE LA SIERRA |                       | 16 |                      |   |
| <b>CONYUGE</b>     |  |  | <b>D. N. I.</b> |  |                 | <b>DOMICILIO</b>               |                 |              |                        |                       |    | <b>Nº DE PAGINA:</b> |   |
|                    |  |  |                 |  |                 | C/REAL, SEPULVEDA DE LA SIERRA |                 |              |                        |                       |    |                      | 1 |
|                    |  |  |                 |  |                 |                                |                 |              |                        | <b>Nº DE HOJA:</b>    | 1  |                      |   |

| NUMEROS DE :     |       |      |       | Sist.    | Superficie | SUPERFICIES DE LAS DISTINTAS CLASES DE TIERRA |                         |     |      |     |     |        |  |  |  |  |  | N.F. | Sit. | Cargas |  |    |      |      |      |  |  |
|------------------|-------|------|-------|----------|------------|-----------------------------------------------|-------------------------|-----|------|-----|-----|--------|--|--|--|--|--|------|------|--------|--|----|------|------|------|--|--|
| Pol.             | Parc. | Sub. | Cult. |          |            | Expl.                                         | Total (m <sup>2</sup> ) | VI  | VII  | XII | XIV |        |  |  |  |  |  |      |      |        |  | B. | Reg. | Tipo | S.R. |  |  |
| 2                | 120   |      | 65    | 2        | 3.311      |                                               |                         |     | 3311 |     |     |        |  |  |  |  |  |      |      |        |  |    | 2    |      |      |  |  |
| 5                | 130   |      | 65    | 2        | 1.784      | 695                                           | 1002                    | 87  |      |     |     |        |  |  |  |  |  |      |      |        |  |    | 2    |      |      |  |  |
| 5                | 153   |      | 65    | 2        | 1.281      | 1281                                          |                         |     |      |     |     |        |  |  |  |  |  |      |      |        |  |    | 2    |      |      |  |  |
| 5                | 174   |      | 65    | 2        | 1.326      | 1307                                          |                         | 19  |      |     |     |        |  |  |  |  |  |      |      |        |  |    | 2    |      |      |  |  |
| 5                | 182   |      | 65    | 2        | 1.906      | 1765                                          |                         | 141 |      |     |     |        |  |  |  |  |  |      |      |        |  |    | 2    |      |      |  |  |
| 5                | 219   |      | 65    | 2        | 1.456      | 1456                                          |                         |     |      |     |     |        |  |  |  |  |  |      |      |        |  |    | 2    |      |      |  |  |
| 5                | 225   |      | 65    | 2        | 909        | 781                                           |                         | 128 |      |     |     |        |  |  |  |  |  |      |      |        |  |    | 2    |      |      |  |  |
|                  |       |      |       |          | 1.0.0)     | NOMBRE: PROPIETARIO 224                       |                         |     |      |     |     | Mujer  |  |  |  |  |  |      |      |        |  |    |      |      |      |  |  |
|                  |       |      |       |          |            | DOMICILIO: - -SORIA - NACIMIENTO: M.E.        |                         |     |      |     |     |        |  |  |  |  |  |      |      |        |  |    |      |      |      |  |  |
|                  |       |      |       |          |            | ESTADO CIVIL: Soltero/a - PARTICIPACION: 1/2  |                         |     |      |     |     |        |  |  |  |  |  |      |      |        |  |    |      |      |      |  |  |
|                  |       |      |       |          | 2.0.0)     | NOMBRE: PROPIETARIO 225                       |                         |     |      |     |     | Hombre |  |  |  |  |  |      |      |        |  |    |      |      |      |  |  |
|                  |       |      |       |          |            | DOMICILIO: - -SORIA - NACIMIENTO: M.E.        |                         |     |      |     |     |        |  |  |  |  |  |      |      |        |  |    |      |      |      |  |  |
|                  |       |      |       |          |            | ESTADO CIVIL: Soltero/a - PARTICIPACION: 1/2  |                         |     |      |     |     |        |  |  |  |  |  |      |      |        |  |    |      |      |      |  |  |
| <b>Parcelas:</b> |       |      |       | <b>7</b> | 11.973     | 7285                                          | 1002                    | 375 | 3311 |     |     |        |  |  |  |  |  |      |      |        |  |    |      |      |      |  |  |

| CLAVES EMPLEADAS               |                                     |                                |                                | T-40                                |
|--------------------------------|-------------------------------------|--------------------------------|--------------------------------|-------------------------------------|
| SISTEMA DE EXPLOTACIÓN         | NATURALEZA FAMILIAR DE LOS BIENES   | SITUACIÓN REGISTRAL            | TIPOS DE CARGAS Y LIMITACIONES |                                     |
| Cultivo directo . . . . .1     | Gananciales . . . . .1              | No está registrada . . . . . 2 | Servidumbres. . . . . 1        | Usufructos. . . . . 6               |
| Arrendamiento . . . . .2       | Privativos . . . . .2               | Está registrada . . . . .1     | Hipotecas . . . . . 2          | Retractos . . . . . 7               |
| Aparcería . . . . .3           | Otras categorías de bienes. . . . 3 |                                | Anotaciones . . . . . 3        | Cargas no clasificadas. . . . . 8   |
| Sin título conocido. . . . . 4 |                                     |                                | Censos. . . . . 4              | Varias cargas simultáneas . . . . 9 |
|                                |                                     |                                | Reservas . . . . . 5           |                                     |

**TRABAJO FIN DE GRADO  
CAMPUS DE SORIA  
UNIVERSIDAD DE VALLADOLID**

**BOLETÍN INDIVIDUAL DE LA PROPIEDAD**

La Dirección General de Producción Agropecuaria y Desarrollo Rural ha acordado a propuesta de la Comisión Local, después de practicada la investigación correspondiente y previa la encuesta establecida en la Ley, aprobar las bases de Concentración de esta Zona, en las que se declara formalmente y a favor del propietario cuyo nombre y número de orden se expresan, el dominio de las parcelas que se relacionan como pertenecientes al mismo, con determinación para cada parcela de su superficie, clasificación, gravámenes y demás situaciones jurídicas.

|                    |  |  |  |               |                                       |                 |              |                        |                       |  |
|--------------------|--|--|--|---------------|---------------------------------------|-----------------|--------------|------------------------|-----------------------|--|
| <b>PROPIETARIO</b> |  |  |  | <b>D.N.I.</b> | <b>Nacim.</b>                         | <b>E. Civil</b> | <b>Hijos</b> | <b>ZONA</b>            | <b>Nº PROPIETARIO</b> |  |
| PROPIETARIO 17     |  |  |  |               | M.E.                                  | Soltero         | 0            | SEPULVEDA DE LA SIERRA | 17                    |  |
| <b>CONYUGE</b>     |  |  |  | <b>D.N.I.</b> | <b>DOMICILIO</b>                      |                 |              | <b>Nº DE PAGINA:</b>   |                       |  |
|                    |  |  |  |               | C/REAL, SEPULVEDA DE LA SIERRA, SORIA |                 |              | 1                      |                       |  |
|                    |  |  |  |               | <b>Nº DE HOJA:</b>                    |                 |              |                        |                       |  |
|                    |  |  |  |               | 1                                     |                 |              |                        |                       |  |

| NUMEROS DE :     |       |      |       | Sist.<br>Expl. | Superficie<br>Total (m <sup>2</sup> ) | SUPERFICIES DE LAS DISTINTAS CLASES DE TIERRA |      |     |     |  |  |  |  |  |  |  |   | N.F.<br>B. | Sit.<br>Reg. | Cargas |      |
|------------------|-------|------|-------|----------------|---------------------------------------|-----------------------------------------------|------|-----|-----|--|--|--|--|--|--|--|---|------------|--------------|--------|------|
| Pol.             | Parc. | Sub. | Cult. |                |                                       | VI                                            | IX   | X   | XII |  |  |  |  |  |  |  |   |            |              | Tipo   | S.R. |
| 1                | 273   |      | 17    | 1              | 993                                   | 485                                           |      |     | 508 |  |  |  |  |  |  |  | 2 |            |              |        |      |
| 3                | 120   |      | 17    | 1              | 1.380                                 |                                               | 1275 | 105 |     |  |  |  |  |  |  |  | 2 |            |              |        |      |
| <b>Parcelas:</b> |       |      |       | <b>2</b>       | 2.373                                 | 485                                           | 1275 | 105 | 508 |  |  |  |  |  |  |  |   |            |              |        |      |

| <b>CLAVES EMPLEADAS</b>         |                                      |                                |                                | <b>T-40</b>                           |
|---------------------------------|--------------------------------------|--------------------------------|--------------------------------|---------------------------------------|
| SISTEMA DE EXPLOTACIÓN          | NATURALEZA FAMILIAR DE LOS BIENES    | SITUACIÓN REGISTRAL            | TIPOS DE CARGAS Y LIMITACIONES |                                       |
| Cultivo directo . . . . . 1     | Gananciales . . . . . 1              | No está registrada . . . . . 2 | Servidumbres . . . . . 1       | Usufructos . . . . . 6                |
| Arrendamiento . . . . . 2       | Privativos . . . . . 2               | Está registrada . . . . . 1    | Hipotecas . . . . . 2          | Retractos . . . . . 7                 |
| Aparcería . . . . . 3           | Otras categorías de bienes . . . . 3 |                                | Anotaciones . . . . . 3        | Cargas no clasificadas . . . . . 8    |
| Sin título conocido . . . . . 4 |                                      |                                | Censos . . . . . 4             | Varias cargas simultáneas . . . . . 9 |
|                                 |                                      |                                | Reservas . . . . . 5           |                                       |

**TRABAJO FIN DE GRADO  
CAMPUS DE SORIA  
UNIVERSIDAD DE VALLADOLID**

**BOLETÍN INDIVIDUAL DE LA PROPIEDAD**

La Dirección General de Producción Agropecuaria y Desarrollo Rural ha acordado a propuesta de la Comisión Local, después de practicada la investigación correspondiente y previa la encuesta establecida en la Ley, aprobar las bases de Concentración de esta Zona, en las que se declara formalmente y a favor del propietario cuyo nombre y número de orden se expresan, el dominio de las parcelas que se relacionan como pertenecientes al mismo, con determinación para cada parcela de su superficie, clasificación, gravámenes y demás situaciones jurídicas.

**PROPIETARIO**

PROPIETARIO 18

**D.N.I.**

**Nacim.**

M.E.

**E. Civil**

Soltera

**Hijos**

0

**ZONA**

SEPULVEDA DE LA SIERRA

**Nº PROPIETARIO**

18

**CONYUGE**

**D.N.I.**

**DOMICILIO**

C/REAL, SEPULVEDA DE LA SIERRA, SORIA

**Nº DE PAGINA:**

1

**Nº DE HOJA:**

1

| NUMEROS DE :     |       |      |       | Sist.<br>Expl. | Superficie<br>Total (m <sup>2</sup> ) | SUPERFICIES DE LAS DISTINTAS CLASES DE TIERRA |     |      |     |     |  |  |  |  |  |  |  | N.F.<br>B. | Sit.<br>Reg. | Cargas |      |
|------------------|-------|------|-------|----------------|---------------------------------------|-----------------------------------------------|-----|------|-----|-----|--|--|--|--|--|--|--|------------|--------------|--------|------|
| Pol.             | Parc. | Sub. | Cult. |                |                                       | IV                                            | V   | VI   | VII | XII |  |  |  |  |  |  |  |            |              | Tipo   | S.R. |
| 1                | 288   |      | 18    | 1              | 1.110                                 | 95                                            | 500 | 511  |     | 4   |  |  |  |  |  |  |  | 2          |              |        |      |
| 3                | 51    |      | 18    | 1              | 1.436                                 |                                               |     | 1155 | 177 | 104 |  |  |  |  |  |  |  | 2          |              |        |      |
| <b>Parcelas:</b> |       |      |       | <b>2</b>       | 2.546                                 | 95                                            | 500 | 1666 | 177 | 108 |  |  |  |  |  |  |  |            |              |        |      |

**CLAVES EMPLEADAS**

**T-40**

| SISTEMA DE EXPLOTACIÓN          | NATURALEZA FAMILIAR DE LOS BIENES    | SITUACIÓN REGISTRAL            | TIPOS DE CARGAS Y LIMITACIONES |                                     |
|---------------------------------|--------------------------------------|--------------------------------|--------------------------------|-------------------------------------|
| Cultivo directo . . . . . 1     | Gananciales . . . . . 1              | No está registrada . . . . . 2 | Servidumbres . . . . . 1       | Usufructos . . . . . 6              |
| Arrendamiento . . . . . 2       | Privativos . . . . . 2               | Está registrada . . . . . 1    | Hipotecas . . . . . 2          | Retractos . . . . . 7               |
| Aparcería . . . . . 3           | Otras categorías de bienes . . . . 3 |                                | Anotaciones . . . . . 3        | Cargas no clasificadas . . . . . 8  |
| Sin título conocido . . . . . 4 |                                      |                                | Censos . . . . . 4             | Varias cargas simultáneas . . . . 9 |
|                                 |                                      |                                | Reservas . . . . . 5           |                                     |

**TRABAJO FIN DE GRADO  
CAMPUS DE SORIA  
UNIVERSIDAD DE VALLADOLID**

**BOLETÍN INDIVIDUAL DE LA PROPIEDAD**

La Dirección General de Producción Agropecuaria y Desarrollo Rural ha acordado a propuesta de la Comisión Local, después de practicada la investigación correspondiente y previa la encuesta establecida en la Ley, aprobar las bases de Concentración de esta Zona, en las que se declara formalmente y a favor del propietario cuyo nombre y número de orden se expresan, el dominio de las parcelas que se relacionan como pertenecientes al mismo, con determinación para cada parcela de su superficie, clasificación, gravámenes y demás situaciones jurídicas.

|                    |  |                 |                                       |                 |              |                        |                       |
|--------------------|--|-----------------|---------------------------------------|-----------------|--------------|------------------------|-----------------------|
| <b>PROPIETARIO</b> |  | <b>D. N. I.</b> | <b>Nacim.</b>                         | <b>E. Civil</b> | <b>Hijos</b> | <b>ZONA</b>            | <b>Nº PROPIETARIO</b> |
| PROPIETARIO 19     |  |                 | M.E.                                  | Casado          | 0            | SEPULVEDA DE LA SIERRA | 19                    |
| <b>CONYUGE</b>     |  | <b>D. N. I.</b> | <b>DOMICILIO</b>                      |                 |              | <b>Nº DE PAGINA:</b>   |                       |
|                    |  |                 | C/REAL, SEPULVEDA DE LA SIERRA, SORIA |                 |              | 1                      |                       |
|                    |  |                 |                                       |                 |              | <b>Nº DE HOJA:</b>     |                       |
|                    |  |                 |                                       |                 |              | 1                      |                       |

| NUMEROS DE :     |       |      |       | Sist.<br>Expl. | Superficie<br>Total (m <sup>2</sup> ) | SUPERFICIES DE LAS DISTINTAS CLASES DE TIERRA |     |     |    |     |  |  |  |  |  |  |  | N.F.<br>B. | Sit.<br>Reg. | Cargas |      |
|------------------|-------|------|-------|----------------|---------------------------------------|-----------------------------------------------|-----|-----|----|-----|--|--|--|--|--|--|--|------------|--------------|--------|------|
| Pol.             | Parc. | Sub. | Cult. |                |                                       | III                                           | IV  | VI  | IX | XII |  |  |  |  |  |  |  |            |              | Tipo   | S.R. |
| 1                | 152   |      | 19    | 1              | 447                                   |                                               |     | 400 |    | 47  |  |  |  |  |  |  |  | 2          | 2            |        |      |
| 5                | 65    |      | 19    | 1              | 494                                   | 209                                           | 247 |     | 5  | 33  |  |  |  |  |  |  |  | 2          | 2            |        |      |
| <b>Parcelas:</b> |       |      |       | <b>2</b>       | 941                                   | 209                                           | 247 | 400 | 5  | 80  |  |  |  |  |  |  |  |            |              |        |      |

| <b>CLAVES EMPLEADAS</b>         |                                      |                                |                                | <b>T-40</b>                         |
|---------------------------------|--------------------------------------|--------------------------------|--------------------------------|-------------------------------------|
| SISTEMA DE EXPLOTACIÓN          | NATURALEZA FAMILIAR DE LOS BIENES    | SITUACIÓN REGISTRAL            | TIPOS DE CARGAS Y LIMITACIONES |                                     |
| Cultivo directo . . . . . 1     | Gananciales . . . . . 1              | No está registrada . . . . . 2 | Servidumbres . . . . . 1       | Usufructos . . . . . 6              |
| Arrendamiento . . . . . 2       | Privativos . . . . . 2               | Está registrada . . . . . 1    | Hipotecas . . . . . 2          | Retractos . . . . . 7               |
| Aparcería . . . . . 3           | Otras categorías de bienes . . . . 3 |                                | Anotaciones . . . . . 3        | Cargas no clasificadas . . . . . 8  |
| Sin título conocido . . . . . 4 |                                      |                                | Censos . . . . . 4             | Varias cargas simultáneas . . . . 9 |
|                                 |                                      |                                | Reservas . . . . . 5           |                                     |

**TRABAJO FIN DE GRADO  
CAMPUS DE SORIA  
UNIVERSIDAD DE VALLADOLID**

**BOLETÍN INDIVIDUAL DE LA PROPIEDAD**

La Dirección General de Producción Agropecuaria y Desarrollo Rural ha acordado a propuesta de la Comisión Local, después de practicada la investigación correspondiente y previa la encuesta establecida en la Ley, aprobar las bases de Concentración de esta Zona, en las que se declara formalmente y a favor del propietario cuyo nombre y número de orden se expresan, el dominio de las parcelas que se relacionan como pertenecientes al mismo, con determinación para cada parcela de su superficie, clasificación, gravámenes y demás situaciones jurídicas.

|                    |  |                 |                                       |                 |              |                        |                       |
|--------------------|--|-----------------|---------------------------------------|-----------------|--------------|------------------------|-----------------------|
| <b>PROPIETARIO</b> |  | <b>D. N. I.</b> | <b>Nacim.</b>                         | <b>E. Civil</b> | <b>Hijos</b> | <b>ZONA</b>            | <b>Nº PROPIETARIO</b> |
| PROPIETARIO 20     |  |                 | M.E.                                  | Casado          | 0            | SEPULVEDA DE LA SIERRA | 20                    |
| <b>CONYUGE</b>     |  | <b>D. N. I.</b> | <b>DOMICILIO</b>                      |                 |              | <b>Nº DE PAGINA:</b>   |                       |
|                    |  |                 | C/REAL, SEPULVEDA DE LA SIERRA, SORIA |                 |              | 1                      |                       |
|                    |  |                 |                                       |                 |              | <b>Nº DE HOJA:</b>     |                       |
|                    |  |                 |                                       |                 |              | 1                      |                       |

| NUMEROS DE :     |       |      |       | Sist.<br>Expl. | Superficie<br>Total (m <sup>2</sup> ) | SUPERFICIES DE LAS DISTINTAS CLASES DE TIERRA |      |     |  |  |  |  |  |  |  |  |  |  | N.F.<br>B. | Sit.<br>Reg. | Cargas |      |      |
|------------------|-------|------|-------|----------------|---------------------------------------|-----------------------------------------------|------|-----|--|--|--|--|--|--|--|--|--|--|------------|--------------|--------|------|------|
| Pol.             | Parc. | Sub. | Cult. |                |                                       | V                                             | VI   | XII |  |  |  |  |  |  |  |  |  |  |            |              |        | Tipo | S.R. |
| 1                | 262   |      | 20    | 1              | 3.003                                 | 2540                                          | 208  | 255 |  |  |  |  |  |  |  |  |  |  | 2          | 2            |        |      |      |
| 5                | 198   |      | 20    | 1              | 2.149                                 |                                               | 2072 | 77  |  |  |  |  |  |  |  |  |  |  | 2          | 2            |        |      |      |
| <b>Parcelas:</b> |       |      |       | <b>2</b>       | 5.152                                 | 2540                                          | 2280 | 332 |  |  |  |  |  |  |  |  |  |  |            |              |        |      |      |

| CLAVES EMPLEADAS                                                                                                    |                                                                                          |                                                                   |                                                                                                                          | T-40                                                                                                                       |
|---------------------------------------------------------------------------------------------------------------------|------------------------------------------------------------------------------------------|-------------------------------------------------------------------|--------------------------------------------------------------------------------------------------------------------------|----------------------------------------------------------------------------------------------------------------------------|
| SISTEMA DE EXPLOTACIÓN                                                                                              | NATURALEZA FAMILIAR DE LOS BIENES                                                        | SITUACIÓN REGISTRAL                                               | TIPOS DE CARGAS Y LIMITACIONES                                                                                           |                                                                                                                            |
| Cultivo directo . . . . . 1<br>Arrendamiento . . . . . 2<br>Aparcería . . . . . 3<br>Sin título conocido. . . . . 4 | Gananciales . . . . . 1<br>Privativos . . . . . 2<br>Otras categorías de bienes. . . . 3 | No está registrada . . . . . 2<br><br>Está registrada . . . . . 1 | Servidumbres. . . . . 1<br>Hipotecas . . . . . 2<br>Anotaciones . . . . . 3<br>Censos. . . . . 4<br>Reservas . . . . . 5 | Usufructos. . . . . 6<br>Retractos . . . . . 7<br>Cargas no clasificadas. . . . . 8<br>Varias cargas simultáneas . . . . 9 |



**BOLETÍN INDIVIDUAL DE LA PROPIEDAD**

**TRABAJO FIN DE GRADO  
CAMPUS DE SORIA  
UNIVERSIDAD DE VALLADOLID**

La Dirección General de Producción Agropecuaria y Desarrollo Rural ha acordado a propuesta de la Comisión Local, después de practicada la investigación correspondiente y previa la encuesta establecida en la Ley, aprobar las bases de Concentración de esta Zona, en las que se declara formalmente y a favor del propietario cuyo nombre y número de orden se expresan, el dominio de las parcelas que se relacionan como pertenecientes al mismo, con determinación para cada parcela de su superficie, clasificación, gravámenes y demás situaciones jurídicas.

|                    |  |                 |                                       |                 |              |                        |                       |
|--------------------|--|-----------------|---------------------------------------|-----------------|--------------|------------------------|-----------------------|
| <b>PROPIETARIO</b> |  | <b>D. N. I.</b> | <b>Nacim.</b>                         | <b>E. Civil</b> | <b>Hijos</b> | <b>ZONA</b>            | <b>Nº PROPIETARIO</b> |
| PROPIETARIO 21     |  |                 |                                       |                 | 0            | SEPULVEDA DE LA SIERRA | 21                    |
| <b>CONYUGE</b>     |  | <b>D. N. I.</b> | <b>DOMICILIO</b>                      |                 |              | <b>Nº DE PAGINA:</b>   | 1                     |
|                    |  |                 | C/REAL, SEPULVEDA DE LA SIERRA, SORIA |                 |              | <b>Nº DE HOJA:</b>     | 1                     |

| NUMEROS DE : |       |      |       | Sist. | Superficie | SUPERFICIES DE LAS DISTINTAS CLASES DE TIERRA |                         |     |      |      |      |      |      |     |      |     |     |     |    | N.F. | Sit. | Cargas |      |
|--------------|-------|------|-------|-------|------------|-----------------------------------------------|-------------------------|-----|------|------|------|------|------|-----|------|-----|-----|-----|----|------|------|--------|------|
| Pol.         | Parc. | Sub. | Cult. |       |            | Expl.                                         | Total (m <sup>2</sup> ) | I   | II   | III  | IV   | V    | VI   | VII | VIII | XI  | XII | XIV | B. |      |      | Reg.   | Tipo |
| 1            | 35    |      | 21    | 1     | 2.935      |                                               |                         |     |      |      |      | 2811 |      |     |      | 124 |     |     | 2  |      |      |        |      |
| 1            | 79    |      | 21    | 1     | 1.833      |                                               |                         |     |      |      |      | 25   | 897  |     |      | 911 |     |     | 2  |      |      |        |      |
| 1            | 80    |      | 21    | 1     | 1.601      |                                               |                         |     |      |      |      | 42   | 1053 |     |      | 506 |     |     | 2  |      |      |        |      |
| 1            | 119   |      | 21    | 1     | 977        |                                               |                         |     |      |      |      |      | 731  |     |      | 246 |     |     | 2  |      |      |        |      |
| 1            | 120   |      | 21    | 1     | 966        |                                               |                         |     |      |      |      |      | 726  |     |      | 240 |     |     | 2  |      |      |        |      |
| 1            | 126   |      | 21    | 1     | 607        |                                               |                         |     |      |      |      |      | 528  |     |      | 79  |     |     | 2  |      |      |        |      |
| 1            | 130   |      | 21    | 1     | 559        |                                               |                         |     |      |      |      |      | 465  |     |      | 94  |     |     | 2  |      |      |        |      |
| 1            | 155   |      | 21    | 1     | 2.436      |                                               |                         |     |      | 1563 | 605  |      |      |     |      | 268 |     |     | 2  |      |      |        |      |
| 1            | 207   |      | 21    | 1     | 2.810      |                                               |                         |     |      | 1730 | 624  |      |      |     |      | 456 |     |     | 2  |      |      |        |      |
| 1            | 225   | 1    | 21    | 1     | 1.599      |                                               |                         |     |      | 915  | 442  | 129  |      |     |      | 113 |     |     | 2  |      |      |        |      |
| 1            | 225   | 2    | 21    | 1     | 1.730      |                                               |                         |     |      | 1624 | 106  |      |      |     |      |     |     |     | 2  |      |      |        |      |
| 1            | 253   |      | 21    | 1     | 764        |                                               |                         |     |      |      | 747  |      |      |     |      | 17  |     |     | 2  |      |      |        |      |
| 1            | 257   |      | 21    | 1     | 1.337      |                                               |                         |     |      | 517  | 701  |      |      |     |      | 119 |     |     | 2  |      |      |        |      |
| 1            | 268   |      | 21    | 1     | 2.081      |                                               |                         |     |      |      | 1989 |      |      |     |      | 92  |     |     | 2  |      |      |        |      |
| 1            | 295   |      | 21    | 1     | 3.094      |                                               |                         |     | 2088 | 85   | 911  |      |      |     |      | 10  |     |     | 2  |      |      |        |      |
| 1            | 316   |      | 21    | 1     | 1.308      |                                               |                         |     | 1308 |      |      |      |      |     |      |     |     |     | 2  |      |      |        |      |
| 1            | 329   |      | 21    | 1     | 554        |                                               | 16                      | 468 |      |      |      |      |      |     |      | 70  |     |     | 2  |      |      |        |      |
| 1            | 351   |      | 21    | 1     | 253        |                                               |                         |     |      | 196  | 57   |      |      |     |      |     |     |     | 2  |      |      |        |      |
| 1            | 363   |      | 21    | 1     | 687        |                                               |                         |     |      |      |      | 549  |      |     |      | 138 |     |     | 2  |      |      |        |      |
| 1            | 385   |      | 21    | 1     | 557        |                                               |                         |     |      | 3    | 503  |      |      |     |      | 51  |     |     | 2  |      |      |        |      |
| 1            | 390   |      | 21    | 1     | 508        |                                               |                         |     | 508  |      |      |      |      |     |      |     |     |     | 2  |      |      |        |      |
| 1            | 391   |      | 21    | 1     | 271        |                                               |                         |     | 271  |      |      |      |      |     |      |     |     |     | 2  |      |      |        |      |
| 2            | 8     | 1    | 21    | 1     | 55         |                                               |                         |     |      |      |      |      |      |     |      | 55  |     |     | 2  |      |      |        |      |
| 2            | 8     | 2    | 21    | 1     | 1.812      |                                               |                         |     | 1432 | 374  |      |      |      |     |      | 6   |     |     | 2  |      |      |        |      |

| <b>CLAVES EMPLEADAS</b>         |                                      |                                |                                | <b>T-40</b>                         |
|---------------------------------|--------------------------------------|--------------------------------|--------------------------------|-------------------------------------|
| SISTEMA DE EXPLOTACIÓN          | NATURALEZA FAMILIAR DE LOS BIENES    | SITUACIÓN REGISTRAL            | TIPOS DE CARGAS Y LIMITACIONES |                                     |
| Cultivo directo . . . . . 1     | Gananciales . . . . . 1              | No está registrada . . . . . 2 | Servidumbres . . . . . 1       | Usufructos . . . . . 6              |
| Arrendamiento . . . . . 2       | Privativos . . . . . 2               | Está registrada . . . . . 1    | Hipotecas . . . . . 2          | Retractos . . . . . 7               |
| Aparcería . . . . . 3           | Otras categorías de bienes . . . . 3 |                                | Anotaciones . . . . . 3        | Cargas no clasificadas . . . . . 8  |
| Sin título conocido . . . . . 4 |                                      |                                | Censos . . . . . 4             | Varias cargas simultáneas . . . . 9 |
|                                 |                                      |                                | Reservas . . . . . 5           |                                     |

**TRABAJO FIN DE GRADO  
CAMPUS DE SORIA  
UNIVERSIDAD DE VALLADOLID**

**BOLETÍN INDIVIDUAL DE LA PROPIEDAD**

La Dirección General de Producción Agropecuaria y Desarrollo Rural ha acordado a propuesta de la Comisión Local, después de practicada la investigación correspondiente y previa la encuesta establecida en la Ley, aprobar las bases de Concentración de esta Zona, en las que se declara formalmente y a favor del propietario cuyo nombre y número de orden se expresan, el dominio de las parcelas que se relacionan como pertenecientes al mismo, con determinación para cada parcela de su superficie, clasificación, gravámenes y demás situaciones jurídicas.

|                    |               |                                       |                 |              |                        |                       |    |
|--------------------|---------------|---------------------------------------|-----------------|--------------|------------------------|-----------------------|----|
| <b>PROPIETARIO</b> | <b>D.N.I.</b> | <b>Nacim.</b>                         | <b>E. Civil</b> | <b>Hijos</b> | <b>ZONA</b>            |                       |    |
| PROPIETARIO 21     |               |                                       |                 | 0            | SEPULVEDA DE LA SIERRA | <b>Nº PROPIETARIO</b> | 21 |
| <b>CONYUGE</b>     | <b>D.N.I.</b> | <b>DOMICILIO</b>                      |                 |              | <b>Nº DE PAGINA:</b>   |                       | 2  |
|                    |               | C/REAL, SEPULVEDA DE LA SIERRA, SORIA |                 |              | <b>Nº DE HOJA:</b>     |                       | 2  |

| NUMEROS DE : |       |      |       | Sist. | Superficie | SUPERFICIES DE LAS DISTINTAS CLASES DE TIERRA |                         |     |     |     |      |      |      |     |      |     |      |     |    | N.F. | Sit. | Cargas |      |
|--------------|-------|------|-------|-------|------------|-----------------------------------------------|-------------------------|-----|-----|-----|------|------|------|-----|------|-----|------|-----|----|------|------|--------|------|
| Pol.         | Parc. | Sub. | Cult. |       |            | Expl.                                         | Total (m <sup>2</sup> ) | I   | II  | III | IV   | V    | VI   | VII | VIII | XI  | XII  | XIV | B. |      |      | Reg.   | Tipo |
| 2            | 15    |      | 21    | 1     | 2.841      |                                               |                         |     |     |     | 951  | 1176 |      |     |      | 1   | 713  |     |    |      | 2    |        |      |
| 2            | 23    |      | 21    | 1     | 275        |                                               |                         |     |     |     | 89   | 159  |      |     |      | 27  |      |     |    |      | 2    |        |      |
| 2            | 29    |      | 21    | 1     | 1.254      |                                               |                         |     | 905 | 230 |      |      |      |     | 77   | 42  |      |     |    |      | 2    |        |      |
| 2            | 32    |      | 21    | 1     | 495        |                                               |                         |     | 5   | 274 |      |      |      |     |      | 216 |      |     |    |      | 2    |        |      |
| 2            | 68    |      | 21    | 1     | 2.805      |                                               |                         |     |     |     | 916  | 2    | 1055 |     |      | 783 | 49   |     |    |      | 2    |        |      |
| 3            | 10    |      | 21    | 1     | 1.292      |                                               |                         |     |     |     |      |      |      |     |      |     | 1292 |     |    |      | 2    |        |      |
| 3            | 71    |      | 21    | 1     | 1.654      |                                               |                         |     |     |     |      |      | 1225 |     |      | 429 |      |     |    |      | 2    |        |      |
| 3            | 111   |      | 21    | 1     | 458        | 458                                           |                         |     |     |     |      |      |      |     |      |     |      |     |    |      | 2    |        |      |
| 4            | 14    |      | 21    | 1     | 4.024      |                                               |                         |     |     |     | 3777 |      |      |     |      | 247 |      |     |    |      | 2    |        |      |
| 4            | 20    |      | 21    | 1     | 1.548      |                                               |                         |     |     |     |      |      | 1465 |     |      | 83  |      |     |    |      | 2    |        |      |
| 4            | 21    |      | 21    | 1     | 1.668      |                                               |                         |     |     |     |      |      | 1666 |     |      | 2   |      |     |    |      | 2    |        |      |
| 5            | 18    |      | 21    | 1     | 1.092      | 1016                                          |                         |     |     |     |      |      |      |     |      | 76  |      |     |    |      | 2    |        |      |
| 5            | 36    |      | 21    | 1     | 1.660      | 588                                           | 630                     |     |     |     |      |      |      |     |      | 442 |      |     |    |      | 2    |        |      |
| 5            | 89    |      | 21    | 1     | 1.600      |                                               |                         |     |     |     |      | 1579 |      |     |      | 21  |      |     |    |      | 2    |        |      |
| 5            | 103   |      | 21    | 1     | 807        |                                               |                         | 641 |     |     |      |      |      | 166 |      |     |      |     |    |      | 2    |        |      |
| 5            | 104   |      | 21    | 1     | 607        |                                               |                         |     | 382 | 225 |      |      |      |     |      |     |      |     |    |      | 2    |        |      |
| 5            | 122   |      | 21    | 1     | 1.387      |                                               |                         |     |     |     | 1387 |      |      |     |      |     |      |     |    |      | 2    |        |      |
| 5            | 138   |      | 21    | 1     | 1.906      |                                               |                         |     |     |     | 1906 |      |      |     |      |     |      |     |    |      | 2    |        |      |
| 5            | 152   |      | 21    | 1     | 2.390      |                                               |                         |     |     |     | 2390 |      |      |     |      |     |      |     |    |      | 2    |        |      |
| 5            | 201   |      | 21    | 1     | 3.000      |                                               |                         |     |     |     | 3000 |      |      |     |      |     |      |     |    |      | 2    |        |      |
| 5            | 240   |      | 21    | 1     | 1.655      |                                               |                         |     |     |     | 1561 |      |      |     |      | 94  |      |     |    |      | 2    |        |      |
| 5            | 246   |      | 21    | 1     | 3.838      |                                               |                         |     |     |     | 3833 |      |      |     |      | 5   |      |     |    |      | 2    |        |      |
| 5            | 255   |      | 21    | 1     | 949        |                                               |                         |     |     |     | 949  |      |      |     |      |     |      |     |    |      | 2    |        |      |
| 5            | 256   |      | 21    | 1     | 743        |                                               |                         |     |     |     | 739  |      |      |     |      | 4   |      |     |    |      | 2    |        |      |

| <b>CLAVES EMPLEADAS</b>         |                                      |                                |                                | <b>T-40</b>                         |
|---------------------------------|--------------------------------------|--------------------------------|--------------------------------|-------------------------------------|
| SISTEMA DE EXPLOTACIÓN          | NATURALEZA FAMILIAR DE LOS BIENES    | SITUACIÓN REGISTRAL            | TIPOS DE CARGAS Y LIMITACIONES |                                     |
| Cultivo directo . . . . . 1     | Gananciales . . . . . 1              | No está registrada . . . . . 2 | Servidumbres . . . . . 1       | Usufructos . . . . . 6              |
| Arrendamiento . . . . . 2       | Privativos . . . . . 2               | Está registrada . . . . . 1    | Hipotecas . . . . . 2          | Retractos . . . . . 7               |
| Aparcería . . . . . 3           | Otras categorías de bienes . . . . 3 |                                | Anotaciones . . . . . 3        | Cargas no clasificadas . . . . . 8  |
| Sin título conocido . . . . . 4 |                                      |                                | Censos . . . . . 4             | Varias cargas simultáneas . . . . 9 |
|                                 |                                      |                                | Reservas . . . . . 5           |                                     |

**TRABAJO FIN DE GRADO  
CAMPUS DE SORIA  
UNIVERSIDAD DE VALLADOLID**

**BOLETÍN INDIVIDUAL DE LA PROPIEDAD**

La Dirección General de Producción Agropecuaria y Desarrollo Rural ha acordado a propuesta de la Comisión Local, después de practicada la investigación correspondiente y previa la encuesta establecida en la Ley, aprobar las bases de Concentración de esta Zona, en las que se declara formalmente y a favor del propietario cuyo nombre y número de orden se expresan, el dominio de las parcelas que se relacionan como pertenecientes al mismo, con determinación para cada parcela de su superficie, clasificación, gravámenes y demás situaciones jurídicas.

|                    |  |  |  |                 |                                       |                 |              |                        |                      |  |  |                       |
|--------------------|--|--|--|-----------------|---------------------------------------|-----------------|--------------|------------------------|----------------------|--|--|-----------------------|
| <b>PROPIETARIO</b> |  |  |  | <b>D. N. I.</b> | <b>Nacim.</b>                         | <b>E. Civil</b> | <b>Hijos</b> | <b>ZONA</b>            |                      |  |  | <b>Nº PROPIETARIO</b> |
| PROPIETARIO 21     |  |  |  |                 |                                       |                 | 0            | SEPULVEDA DE LA SIERRA |                      |  |  | 21                    |
| <b>CONYUGE</b>     |  |  |  | <b>D. N. I.</b> | <b>DOMICILIO</b>                      |                 |              |                        | <b>Nº DE PAGINA:</b> |  |  |                       |
|                    |  |  |  |                 | C/REAL, SEPULVEDA DE LA SIERRA, SORIA |                 |              |                        | 3                    |  |  |                       |
|                    |  |  |  |                 |                                       |                 |              |                        | <b>Nº DE HOJA:</b>   |  |  |                       |
|                    |  |  |  |                 |                                       |                 |              |                        | 3                    |  |  |                       |

| NUMEROS DE : |       |      |       | Sist. | Superficie              | SUPERFICIES DE LAS DISTINTAS CLASES DE TIERRA |                                                                             |     |    |   |      |        |      |    |     |     |  |  |    | N.F. | Sit. | Cargas |  |  |  |  |  |  |
|--------------|-------|------|-------|-------|-------------------------|-----------------------------------------------|-----------------------------------------------------------------------------|-----|----|---|------|--------|------|----|-----|-----|--|--|----|------|------|--------|--|--|--|--|--|--|
| Pol.         | Parc. | Sub. | Cult. | Expl. | Total (m <sup>2</sup> ) | I                                             | II                                                                          | III | IV | V | VI   | VII    | VIII | XI | XII | XIV |  |  | B. | Reg. | Tipo | S.R.   |  |  |  |  |  |  |
| 5            | 257   |      |       | 21    | 1                       | 1.671                                         |                                                                             |     |    |   | 1671 |        |      |    |     |     |  |  |    |      |      | 2      |  |  |  |  |  |  |
| 5            | 266   |      |       | 21    | 1                       | 1.680                                         |                                                                             |     |    |   | 1629 |        |      |    | 51  |     |  |  |    |      |      | 2      |  |  |  |  |  |  |
| 5            | 282   |      |       | 21    | 1                       | 1.433                                         |                                                                             |     |    |   | 1390 |        |      |    | 43  |     |  |  |    |      |      | 2      |  |  |  |  |  |  |
| 5            | 289   |      |       | 21    | 1                       | 1.662                                         |                                                                             |     |    |   | 1572 |        |      |    | 90  |     |  |  |    |      |      | 2      |  |  |  |  |  |  |
|              |       |      |       |       |                         |                                               | Solicitan la disolución de proindiviso                                      |     |    |   |      |        |      |    |     |     |  |  |    |      |      |        |  |  |  |  |  |  |
|              |       |      |       |       | 1.0.0)                  |                                               | NOMBRE: PROPIETARIO 19                                                      |     |    |   |      | Hombre |      |    |     |     |  |  |    |      |      |        |  |  |  |  |  |  |
|              |       |      |       |       |                         |                                               | DOMICILIO: - - SORIA - NACIMIENTO: M.E.                                     |     |    |   |      |        |      |    |     |     |  |  |    |      |      |        |  |  |  |  |  |  |
|              |       |      |       |       |                         |                                               | ESTADO CIVIL: Casado/a - PARTICIPACION: 21/126 - TIPO DE BIENES: Privativos |     |    |   |      |        |      |    |     |     |  |  |    |      |      |        |  |  |  |  |  |  |
|              |       |      |       |       | 2.0.0)                  |                                               | NOMBRE: PROPIETARIO 20                                                      |     |    |   |      | Hombre |      |    |     |     |  |  |    |      |      |        |  |  |  |  |  |  |
|              |       |      |       |       |                         |                                               | DOMICILIO: - - SORIA - NACIMIENTO: M.E.                                     |     |    |   |      |        |      |    |     |     |  |  |    |      |      |        |  |  |  |  |  |  |
|              |       |      |       |       |                         |                                               | ESTADO CIVIL: Casado/a - PARTICIPACION: 21/126 - TIPO DE BIENES: Privativos |     |    |   |      |        |      |    |     |     |  |  |    |      |      |        |  |  |  |  |  |  |
|              |       |      |       |       | 3.0.0)                  |                                               | NOMBRE: PROPIETARIO 23                                                      |     |    |   |      | Hombre |      |    |     |     |  |  |    |      |      |        |  |  |  |  |  |  |
|              |       |      |       |       |                         |                                               | DOMICILIO: - - SORIA - NACIMIENTO: M.E.                                     |     |    |   |      |        |      |    |     |     |  |  |    |      |      |        |  |  |  |  |  |  |
|              |       |      |       |       |                         |                                               | ESTADO CIVIL: Casado/a - PARTICIPACION: 21/126 - TIPO DE BIENES: Privativos |     |    |   |      |        |      |    |     |     |  |  |    |      |      |        |  |  |  |  |  |  |
|              |       |      |       |       | 4.0.0)                  |                                               | NOMBRE: PROPIETARIO 24                                                      |     |    |   |      | Hombre |      |    |     |     |  |  |    |      |      |        |  |  |  |  |  |  |
|              |       |      |       |       |                         |                                               | DOMICILIO: - - SORIA - NACIMIENTO: M.E.                                     |     |    |   |      |        |      |    |     |     |  |  |    |      |      |        |  |  |  |  |  |  |
|              |       |      |       |       |                         |                                               | ESTADO CIVIL: Casado/a - PARTICIPACION: 7/126 - TIPO DE BIENES: Gananciales |     |    |   |      |        |      |    |     |     |  |  |    |      |      |        |  |  |  |  |  |  |
|              |       |      |       |       | 5.0.0)                  |                                               | NOMBRE: PROPIETARIO 98                                                      |     |    |   |      | Hombre |      |    |     |     |  |  |    |      |      |        |  |  |  |  |  |  |
|              |       |      |       |       |                         |                                               | DOMICILIO: - - SORIA - NACIMIENTO: M.E.                                     |     |    |   |      |        |      |    |     |     |  |  |    |      |      |        |  |  |  |  |  |  |
|              |       |      |       |       |                         |                                               | ESTADO CIVIL: Casado/a - PARTICIPACION: 7/126 - TIPO DE BIENES: Gananciales |     |    |   |      |        |      |    |     |     |  |  |    |      |      |        |  |  |  |  |  |  |
|              |       |      |       |       | 6.0.0)                  |                                               | NOMBRE: PROPIETARIO 99                                                      |     |    |   |      | Hombre |      |    |     |     |  |  |    |      |      |        |  |  |  |  |  |  |
|              |       |      |       |       |                         |                                               | DOMICILIO: - - SORIA - NACIMIENTO: M.E.                                     |     |    |   |      |        |      |    |     |     |  |  |    |      |      |        |  |  |  |  |  |  |
|              |       |      |       |       |                         |                                               | ESTADO CIVIL: Casado/a - PARTICIPACION: 7/126 - TIPO DE BIENES: Gananciales |     |    |   |      |        |      |    |     |     |  |  |    |      |      |        |  |  |  |  |  |  |

| <b>CLAVES EMPLEADAS</b>         |                                      |                                |                                | <b>T-40</b>                           |
|---------------------------------|--------------------------------------|--------------------------------|--------------------------------|---------------------------------------|
| SISTEMA DE EXPLOTACIÓN          | NATURALEZA FAMILIAR DE LOS BIENES    | SITUACIÓN REGISTRAL            | TIPOS DE CARGAS Y LIMITACIONES |                                       |
| Cultivo directo . . . . . 1     | Gananciales . . . . . 1              | No está registrada . . . . . 2 | Servidumbres . . . . . 1       | Usufructos . . . . . 6                |
| Arrendamiento . . . . . 2       | Privativos . . . . . 2               | Está registrada . . . . . 1    | Hipotecas . . . . . 2          | Retractos . . . . . 7                 |
| Aparcería . . . . . 3           | Otras categorías de bienes . . . . 3 |                                | Anotaciones . . . . . 3        | Cargas no clasificadas . . . . . 8    |
| Sin título conocido . . . . . 4 |                                      |                                | Censos . . . . . 4             | Varias cargas simultáneas . . . . . 9 |
|                                 |                                      |                                | Reservas . . . . . 5           |                                       |

**TRABAJO FIN DE GRADO  
CAMPUS DE SORIA  
UNIVERSIDAD DE VALLADOLID**

**BOLETÍN INDIVIDUAL DE LA PROPIEDAD**

La Dirección General de Producción Agropecuaria y Desarrollo Rural ha acordado a propuesta de la Comisión Local, después de practicada la investigación correspondiente y previa la encuesta establecida en la Ley, aprobar las bases de Concentración de esta Zona, en las que se declara formalmente y a favor del propietario cuyo nombre y número de orden se expresan, el dominio de las parcelas que se relacionan como pertenecientes al mismo, con determinación para cada parcela de su superficie, clasificación, gravámenes y demás situaciones jurídicas.

|                    |  |  |  |                 |                  |                 |              |                        |                       |
|--------------------|--|--|--|-----------------|------------------|-----------------|--------------|------------------------|-----------------------|
| <b>PROPIETARIO</b> |  |  |  | <b>D. N. I.</b> | <b>Nacim.</b>    | <b>E. Civil</b> | <b>Hijos</b> | <b>ZONA</b>            | <b>Nº PROPIETARIO</b> |
| PROPIETARIO 21     |  |  |  | 0               |                  |                 | 0            | SEPULVEDA DE LA SIERRA | 21                    |
| <b>CONYUGE</b>     |  |  |  | <b>D. N. I.</b> | <b>DOMICILIO</b> |                 |              | <b>Nº DE PAGINA:</b>   |                       |
|                    |  |  |  | 0               | C/REAL           |                 |              | 4                      |                       |
|                    |  |  |  |                 |                  |                 |              | <b>Nº DE HOJA:</b>     | 2                     |

| NUMEROS DE :     |       |      |       | Sist. | Superficie              | SUPERFICIES DE LAS DISTINTAS CLASES DE TIERRA                               |      |      |      |      |      |       |      |      |     | N.F. | Sit. | Cargas |      |      |  |
|------------------|-------|------|-------|-------|-------------------------|-----------------------------------------------------------------------------|------|------|------|------|------|-------|------|------|-----|------|------|--------|------|------|--|
| Pol.             | Parc. | Sub. | Cult. | Expl. | Total (m <sup>2</sup> ) |                                                                             |      |      |      |      |      |       |      |      |     |      |      |        |      |      |  |
|                  |       |      |       |       |                         |                                                                             |      |      |      |      |      |       |      |      |     |      | B.   | Reg.   | Tipo | S.R. |  |
|                  |       |      |       |       | 7.0.0)                  | NOMBRE: PROPIETARIO 91                                                      |      |      |      |      |      |       |      |      |     |      |      |        |      |      |  |
|                  |       |      |       |       |                         | DOMICILIO: - - SORIA - NACIMIENTO: M.E.                                     |      |      |      |      |      |       |      |      |     |      |      |        |      |      |  |
|                  |       |      |       |       |                         | ESTADO CIVIL: Soltero/a - PARTICIPACION: 3/126                              |      |      |      |      |      |       |      |      |     |      |      |        |      |      |  |
|                  |       |      |       |       | 8.0.0)                  | NOMBRE: PROPIETARIO 18                                                      |      |      |      |      |      |       |      |      |     |      |      |        |      |      |  |
|                  |       |      |       |       |                         | DOMICILIO: - - SORIA - NACIMIENTO: M.E.                                     |      |      |      |      |      |       |      |      |     |      |      |        |      |      |  |
|                  |       |      |       |       |                         | ESTADO CIVIL: Soltero/a - PARTICIPACION: 3/126                              |      |      |      |      |      |       |      |      |     |      |      |        |      |      |  |
|                  |       |      |       |       | 9.0.0)                  | NOMBRE: PROPIETARIO 91                                                      |      |      |      |      |      |       |      |      |     |      |      |        |      |      |  |
|                  |       |      |       |       |                         | DOMICILIO: - - SORIA - NACIMIENTO: M.E.                                     |      |      |      |      |      |       |      |      |     |      |      |        |      |      |  |
|                  |       |      |       |       |                         | ESTADO CIVIL: Soltero/a - PARTICIPACION: 3/126                              |      |      |      |      |      |       |      |      |     |      |      |        |      |      |  |
|                  |       |      |       |       | 10.0.0)                 | NOMBRE: PROPIETARIO 91                                                      |      |      |      |      |      |       |      |      |     |      |      |        |      |      |  |
|                  |       |      |       |       |                         | DOMICILIO: - - SORIA - NACIMIENTO: M.E.                                     |      |      |      |      |      |       |      |      |     |      |      |        |      |      |  |
|                  |       |      |       |       |                         | ESTADO CIVIL: Soltero/a - PARTICIPACION: 3/126                              |      |      |      |      |      |       |      |      |     |      |      |        |      |      |  |
|                  |       |      |       |       | 11.0.0)                 | NOMBRE: PROPIETARIO 91                                                      |      |      |      |      |      |       |      |      |     |      |      |        |      |      |  |
|                  |       |      |       |       |                         | DOMICILIO: - - SORIA - NACIMIENTO: M.E.                                     |      |      |      |      |      |       |      |      |     |      |      |        |      |      |  |
|                  |       |      |       |       |                         | ESTADO CIVIL: Soltero/a - PARTICIPACION: 3/126                              |      |      |      |      |      |       |      |      |     |      |      |        |      |      |  |
|                  |       |      |       |       | 12.0.0)                 | NOMBRE: PROPIETARIO 91                                                      |      |      |      |      |      |       |      |      |     |      |      |        |      |      |  |
|                  |       |      |       |       |                         | DOMICILIO: - - SORIA - NACIMIENTO: M.E.                                     |      |      |      |      |      |       |      |      |     |      |      |        |      |      |  |
|                  |       |      |       |       |                         | ESTADO CIVIL: Soltero/a - PARTICIPACION: 3/126                              |      |      |      |      |      |       |      |      |     |      |      |        |      |      |  |
|                  |       |      |       |       | 13.0.0)                 | NOMBRE: PROPIETARIO 91                                                      |      |      |      |      |      |       |      |      |     |      |      |        |      |      |  |
|                  |       |      |       |       |                         | DOMICILIO: - - SORIA - NACIMIENTO: M.E.                                     |      |      |      |      |      |       |      |      |     |      |      |        |      |      |  |
|                  |       |      |       |       |                         | ESTADO CIVIL: Soltero/a - PARTICIPACION: 3/126                              |      |      |      |      |      |       |      |      |     |      |      |        |      |      |  |
|                  |       |      |       |       | 14.0.0)                 | NOMBRE: PROPIETARIO 91                                                      |      |      |      |      |      |       |      |      |     |      |      |        |      |      |  |
|                  |       |      |       |       |                         | DOMICILIO: - - SORIA - NACIMIENTO: M.E.                                     |      |      |      |      |      |       |      |      |     |      |      |        |      |      |  |
|                  |       |      |       |       |                         | ESTADO CIVIL: Casado/a - PARTICIPACION: 21/126 - TIPO DE BIENES: Privativos |      |      |      |      |      |       |      |      |     |      |      |        |      |      |  |
| <b>Parcelas:</b> |       |      |       |       | <b>52</b>               | 77.728                                                                      | 2844 | 1149 | 1109 | 6120 | 7733 | 35521 | 9249 | 5455 | 243 | 6251 | 2054 |        |      |      |  |

| CLAVES EMPLEADAS                |                                      |                                |                                | T-40                                |
|---------------------------------|--------------------------------------|--------------------------------|--------------------------------|-------------------------------------|
| SISTEMA DE EXPLOTACIÓN          | NATURALEZA FAMILIAR DE LOS BIENES    | SITUACIÓN REGISTRAL            | TIPOS DE CARGAS Y LIMITACIONES |                                     |
| Cultivo directo . . . . . 1     | Gananciales . . . . . 1              | No está registrada . . . . . 2 | Servidumbres . . . . . 1       | Usufructos . . . . . 6              |
| Arrendamiento . . . . . 2       | Privativos . . . . . 2               | Está registrada . . . . . 1    | Hipotecas . . . . . 2          | Retractos . . . . . 7               |
| Aparcería . . . . . 3           | Otras categorías de bienes . . . . 3 |                                | Anotaciones . . . . . 3        | Cargas no clasificadas . . . . . 8  |
| Sin título conocido . . . . . 4 |                                      |                                | Censos . . . . . 4             | Varias cargas simultáneas . . . . 9 |
|                                 |                                      |                                | Reservas . . . . . 5           |                                     |

**TRABAJO FIN DE GRADO  
CAMPUS DE SORIA  
UNIVERSIDAD DE VALLADOLID**

**BOLETÍN INDIVIDUAL DE LA PROPIEDAD**

La Dirección General de Producción Agropecuaria y Desarrollo Rural ha acordado a propuesta de la Comisión Local, después de practicada la investigación correspondiente y previa la encuesta establecida en la Ley, aprobar las bases de Concentración de esta Zona, en las que se declara formalmente y a favor del propietario cuyo nombre y número de orden se expresan, el dominio de las parcelas que se relacionan como pertenecientes al mismo, con determinación para cada parcela de su superficie, clasificación, gravámenes y demás situaciones jurídicas.

|                    |  |                 |                                       |                 |              |                        |                       |
|--------------------|--|-----------------|---------------------------------------|-----------------|--------------|------------------------|-----------------------|
| <b>PROPIETARIO</b> |  | <b>D. N. I.</b> | <b>Nacim.</b>                         | <b>E. Civil</b> | <b>Hijos</b> | <b>ZONA</b>            | <b>Nº PROPIETARIO</b> |
| PROPIETARIO 23     |  |                 | M.E.                                  | Casado          | 0            | SEPULVEDA DE LA SIERRA | 23                    |
| <b>CONYUGE</b>     |  | <b>D. N. I.</b> | <b>DOMICILIO</b>                      |                 |              | <b>Nº DE PAGINA:</b>   |                       |
|                    |  |                 | C/REAL, SEPULVEDA DE LA SIERRA, SORIA |                 |              | 1                      |                       |
|                    |  |                 |                                       |                 |              | <b>Nº DE HOJA:</b>     |                       |
|                    |  |                 |                                       |                 |              | 1                      |                       |

| NUMEROS DE :     |       |      |       | Sist.<br>Expl. | Superficie<br>Total (m <sup>2</sup> ) | SUPERFICIES DE LAS DISTINTAS CLASES DE TIERRA |     |  |  |  |  |  |  |  |  |  |   | N.F.<br>B. | Sit.<br>Reg. | Cargas |      |
|------------------|-------|------|-------|----------------|---------------------------------------|-----------------------------------------------|-----|--|--|--|--|--|--|--|--|--|---|------------|--------------|--------|------|
| Pol.             | Parc. | Sub. | Cult. |                |                                       | IV                                            | V   |  |  |  |  |  |  |  |  |  |   |            |              | Tipo   | S.R. |
| 1                | 310   |      | 23    | 1              | 1.637                                 | 1197                                          | 440 |  |  |  |  |  |  |  |  |  | 2 | 2          |              |        |      |
| 3                | 32    |      | 23    | 1              | 548                                   | 548                                           |     |  |  |  |  |  |  |  |  |  | 2 | 2          |              |        |      |
| <b>Parcelas:</b> |       |      |       | <b>2</b>       | 2.185                                 | 1745                                          | 440 |  |  |  |  |  |  |  |  |  |   |            |              |        |      |

| <b>CLAVES EMPLEADAS</b>         |                                      |                                |                                | <b>T-40</b>                         |
|---------------------------------|--------------------------------------|--------------------------------|--------------------------------|-------------------------------------|
| SISTEMA DE EXPLOTACIÓN          | NATURALEZA FAMILIAR DE LOS BIENES    | SITUACIÓN REGISTRAL            | TIPOS DE CARGAS Y LIMITACIONES |                                     |
| Cultivo directo . . . . . 1     | Gananciales . . . . . 1              | No está registrada . . . . . 2 | Servidumbres . . . . . 1       | Usufructos . . . . . 6              |
| Arrendamiento . . . . . 2       | Privativos . . . . . 2               | Está registrada . . . . . 1    | Hipotecas . . . . . 2          | Retractos . . . . . 7               |
| Aparcería . . . . . 3           | Otras categorías de bienes . . . . 3 |                                | Anotaciones . . . . . 3        | Cargas no clasificadas . . . . . 8  |
| Sin título conocido . . . . . 4 |                                      |                                | Censos . . . . . 4             | Varias cargas simultáneas . . . . 9 |
|                                 |                                      |                                | Reservas . . . . . 5           |                                     |

**TRABAJO FIN DE GRADO  
CAMPUS DE SORIA  
UNIVERSIDAD DE VALLADOLID**

**BOLETÍN INDIVIDUAL DE LA PROPIEDAD**

La Dirección General de Producción Agropecuaria y Desarrollo Rural ha acordado a propuesta de la Comisión Local, después de practicada la investigación correspondiente y previa la encuesta establecida en la Ley, aprobar las bases de Concentración de esta Zona, en las que se declara formalmente y a favor del propietario cuyo nombre y número de orden se expresan, el dominio de las parcelas que se relacionan como pertenecientes al mismo, con determinación para cada parcela de su superficie, clasificación, gravámenes y demás situaciones jurídicas.

|                    |  |                 |                                       |                 |              |                        |                       |
|--------------------|--|-----------------|---------------------------------------|-----------------|--------------|------------------------|-----------------------|
| <b>PROPIETARIO</b> |  | <b>D. N. I.</b> | <b>Nacim.</b>                         | <b>E. Civil</b> | <b>Hijos</b> | <b>ZONA</b>            | <b>Nº PROPIETARIO</b> |
| PROPIETARIO 24     |  |                 | M.E.                                  | Casado          | 0            | SEPULVEDA DE LA SIERRA | 24                    |
| <b>CONYUGE</b>     |  | <b>D. N. I.</b> | <b>DOMICILIO</b>                      |                 |              |                        | <b>Nº DE PAGINA:</b>  |
| CONYUGE 22         |  |                 | C/REAL, SEPULVEDA DE LA SIERRA, SORIA |                 |              |                        | 1                     |
|                    |  |                 |                                       |                 |              |                        | <b>Nº DE HOJA:</b>    |
|                    |  |                 |                                       |                 |              |                        | 1                     |

| NUMEROS DE : |       |      |       | Sist. | Superficie | SUPERFICIES DE LAS DISTINTAS CLASES DE TIERRA |                         |      |      |      |      |      |      |      |    |     |      |     |      | N.F. | Sit. | Cargas |    |
|--------------|-------|------|-------|-------|------------|-----------------------------------------------|-------------------------|------|------|------|------|------|------|------|----|-----|------|-----|------|------|------|--------|----|
| Pol.         | Parc. | Sub. | Cult. |       |            | Expl.                                         | Total (m <sup>2</sup> ) | I    | II   | IV   | V    | VI   | VII  | VIII | IX | X   | XI   | XII | XIII |      |      | XIV    | B. |
| 1            | 4     |      | 24    | 1     | 354        |                                               |                         |      |      |      |      |      |      |      |    |     | 354  |     |      | 1    | 2    |        |    |
| 1            | 6     |      | 24    | 1     | 1.536      |                                               |                         |      |      |      |      |      |      |      |    |     | 1395 |     |      | 1    | 2    |        |    |
| 1            | 14    |      | 24    | 1     | 1.680      |                                               |                         | 31   |      |      | 31   | 79   |      |      |    |     |      |     |      | 1    | 2    |        |    |
| 1            | 32    |      | 24    | 1     | 1.812      |                                               |                         |      | 1680 |      |      |      |      |      |    |     | 1548 |     |      | 1    | 2    |        |    |
| 1            | 94    |      | 24    | 1     | 3.947      |                                               |                         |      |      |      | 2469 | 1    |      |      |    |     | 1477 |     |      | 1    | 2    |        |    |
| 1            | 107   |      | 24    | 1     | 969        |                                               |                         | 410  |      |      | 372  |      |      |      |    |     | 187  |     |      | 1    | 2    |        |    |
| 1            | 114   |      | 24    | 1     | 2.641      |                                               |                         |      |      |      |      | 2476 |      |      |    |     | 165  |     |      | 1    | 2    |        |    |
| 1            | 124   |      | 24    | 1     | 1.192      |                                               |                         |      |      |      |      |      | 1008 |      |    |     | 184  |     |      | 1    | 2    |        |    |
| 1            | 142   |      | 24    | 1     | 890        |                                               |                         |      |      | 752  |      |      |      |      |    |     | 138  |     |      | 1    | 2    |        |    |
| 1            | 165   |      | 24    | 1     | 813        |                                               |                         |      |      | 802  |      |      |      |      |    |     | 11   |     |      | 1    | 2    |        |    |
| 1            | 260   |      | 24    | 1     | 514        |                                               |                         |      |      | 514  |      |      |      |      |    |     |      |     |      | 1    | 2    |        |    |
| 1            | 281   |      | 24    | 1     | 1.594      |                                               |                         | 12   |      | 1580 |      |      |      |      |    |     | 2    |     |      | 1    | 2    |        |    |
| 1            | 283   |      | 24    | 1     | 682        |                                               |                         |      |      | 560  | 122  |      |      |      |    |     |      |     |      | 1    | 2    |        |    |
| 1            | 285   |      | 24    | 1     | 1.531      |                                               |                         |      |      | 1506 |      |      |      |      |    |     | 25   |     |      | 1    | 2    |        |    |
| 1            | 290   |      | 24    | 1     | 1.027      |                                               |                         | 1027 |      |      |      |      |      |      |    |     |      |     |      | 1    | 2    |        |    |
| 1            | 296   |      | 24    | 1     | 887        |                                               |                         | 607  | 35   | 239  |      |      |      |      |    |     | 6    |     |      | 1    | 2    |        |    |
| 1            | 343   |      | 24    | 1     | 1.163      |                                               |                         |      |      |      |      |      |      |      |    |     | 227  |     |      | 1    | 2    |        |    |
| 1            | 346   |      | 24    | 1     | 1.315      |                                               |                         |      |      |      |      |      |      |      |    |     | 51   |     |      | 1    | 2    |        |    |
| 1            | 347   |      | 24    | 1     | 878        |                                               |                         |      |      |      |      |      |      |      |    |     | 72   |     |      | 1    | 2    |        |    |
| 1            | 389   |      | 24    | 1     | 694        |                                               |                         |      | 694  |      |      |      |      |      |    |     |      |     |      | 1    | 2    |        |    |
| 1            | 393   |      | 24    | 1     | 289        |                                               |                         |      |      | 31   |      |      |      |      |    | 258 |      |     |      | 1    | 2    |        |    |
| 1            | 407   |      | 24    | 1     | 567        |                                               |                         |      |      | 512  |      |      |      |      |    | 54  |      |     |      | 1    | 2    |        |    |
| 2            | 10    | 1    | 24    | 1     | 392        |                                               |                         |      |      |      | 241  |      |      |      |    |     | 151  |     |      | 1    | 2    |        |    |
| 2            | 10    | 2    | 24    | 1     | 2.255      |                                               |                         | 1543 | 586  |      |      |      |      |      |    | 51  | 75   |     |      | 1    | 2    |        |    |

| <b>CLAVES EMPLEADAS</b>         |                                      |                                |                                | <b>T-40</b>                         |
|---------------------------------|--------------------------------------|--------------------------------|--------------------------------|-------------------------------------|
| SISTEMA DE EXPLOTACIÓN          | NATURALEZA FAMILIAR DE LOS BIENES    | SITUACIÓN REGISTRAL            | TIPOS DE CARGAS Y LIMITACIONES |                                     |
| Cultivo directo . . . . . 1     | Gananciales . . . . . 1              | No está registrada . . . . . 2 | Servidumbres . . . . . 1       | Usufructos . . . . . 6              |
| Arrendamiento . . . . . 2       | Privativos . . . . . 2               | Está registrada . . . . . 1    | Hipotecas . . . . . 2          | Retractos . . . . . 7               |
| Aparcería . . . . . 3           | Otras categorías de bienes . . . . 3 |                                | Anotaciones . . . . . 3        | Cargas no clasificadas . . . . . 8  |
| Sin título conocido . . . . . 4 |                                      |                                | Censos . . . . . 4             | Varias cargas simultáneas . . . . 9 |
|                                 |                                      |                                | Reservas . . . . . 5           |                                     |

**TRABAJO FIN DE GRADO  
CAMPUS DE SORIA  
UNIVERSIDAD DE VALLADOLID**

**BOLETÍN INDIVIDUAL DE LA PROPIEDAD**

La Dirección General de Producción Agropecuaria y Desarrollo Rural ha acordado a propuesta de la Comisión Local, después de practicada la investigación correspondiente y previa la encuesta establecida en la Ley, aprobar las bases de Concentración de esta Zona, en las que se declara formalmente y a favor del propietario cuyo nombre y número de orden se expresan, el dominio de las parcelas que se relacionan como pertenecientes al mismo, con determinación para cada parcela de su superficie, clasificación, gravámenes y demás situaciones jurídicas.

|                    |  |                 |                                       |                 |              |                        |                       |
|--------------------|--|-----------------|---------------------------------------|-----------------|--------------|------------------------|-----------------------|
| <b>PROPIETARIO</b> |  | <b>D. N. I.</b> | <b>Nacim.</b>                         | <b>E. Civil</b> | <b>Hijos</b> | <b>ZONA</b>            | <b>Nº PROPIETARIO</b> |
| PROPIETARIO 24     |  |                 | M.E.                                  | Casado          | 0            | SEPULVEDA DE LA SIERRA | 24                    |
| <b>CONYUGE</b>     |  | <b>D. N. I.</b> | <b>DOMICILIO</b>                      |                 |              |                        | <b>Nº DE PAGINA:</b>  |
| CONYUGE 22         |  |                 | C/REAL, SEPULVEDA DE LA SIERRA, SORIA |                 |              |                        | 2                     |
|                    |  |                 |                                       |                 |              |                        | <b>Nº DE HOJA:</b>    |
|                    |  |                 |                                       |                 |              |                        | 2                     |

| NUMEROS DE : |       |      |       | Sist. | Superficie<br>Total (m <sup>2</sup> ) | SUPERFICIES DE LAS DISTINTAS CLASES DE TIERRA |   |     |    |      |      |      |      |     |   |      |      |      |     | N.F. | Sit. | Cargas |      |
|--------------|-------|------|-------|-------|---------------------------------------|-----------------------------------------------|---|-----|----|------|------|------|------|-----|---|------|------|------|-----|------|------|--------|------|
| Pol.         | Parc. | Sub. | Cult. |       |                                       | Expl.                                         | I | II  | IV | V    | VI   | VII  | VIII | IX  | X | XI   | XII  | XIII | XIV |      |      | B.     | Reg. |
| 2            | 24    |      | 24    | 1     | 1.769                                 |                                               |   |     |    | 803  | 294  |      |      |     |   |      |      | 672  | 1   | 2    |      |        |      |
| 2            | 51    |      | 24    | 1     | 2.436                                 |                                               |   |     |    | 1114 | 1102 |      |      |     |   | 220  |      |      | 1   | 2    |      |        |      |
| 2            | 72    |      | 24    | 1     | 3.145                                 |                                               |   |     |    | 263  | 1686 | 141  |      |     |   | 1055 |      |      | 1   | 2    |      |        |      |
| 2            | 84    |      | 24    | 1     | 3.243                                 |                                               |   |     |    |      |      |      |      |     |   | 6    | 3237 |      | 1   | 2    |      |        |      |
| 2            | 118   |      | 24    | 1     | 2.212                                 |                                               |   |     |    |      | 496  | 1397 |      |     |   | 319  |      |      | 1   | 2    |      |        |      |
| 2            | 119   |      | 24    | 1     | 3.832                                 |                                               |   |     |    |      | 561  | 1775 |      |     |   | 117  |      | 1379 | 1   | 2    |      |        |      |
| 3            | 4     |      | 24    | 1     | 1.853                                 |                                               |   |     |    |      |      |      |      |     |   |      |      | 1853 | 1   | 2    |      |        |      |
| 3            | 5     |      | 24    | 1     | 1.518                                 |                                               |   |     |    |      |      |      |      |     |   |      |      | 1518 | 1   | 2    |      |        |      |
| 3            | 9     |      | 24    | 1     | 815                                   |                                               |   |     |    |      |      |      |      |     |   |      |      | 815  | 1   | 2    |      |        |      |
| 3            | 33    |      | 24    | 1     | 332                                   |                                               |   | 332 |    |      |      |      |      |     |   |      |      |      | 1   | 2    |      |        |      |
| 3            | 38    |      | 24    | 1     | 1.352                                 |                                               |   |     |    | 638  |      |      | 446  |     |   | 268  |      |      | 1   | 2    |      |        |      |
| 3            | 44    | 1    | 24    | 1     | 1.290                                 |                                               |   |     |    | 736  | 531  |      |      |     |   | 23   |      |      | 1   | 2    |      |        |      |
| 3            | 44    | 2    | 24    | 1     | 1.052                                 |                                               |   |     |    | 501  |      |      |      |     |   | 551  |      |      | 1   | 2    |      |        |      |
| 3            | 45    | 1    | 24    | 1     | 1.508                                 |                                               |   |     |    | 895  | 600  |      |      |     |   | 13   |      |      | 1   | 2    |      |        |      |
| 3            | 45    | 2    | 24    | 1     | 744                                   |                                               |   |     |    | 354  |      |      |      |     |   | 390  |      |      | 1   | 2    |      |        |      |
| 3            | 49    |      | 24    | 1     | 477                                   |                                               |   |     |    |      |      |      |      | 376 |   | 101  |      |      | 1   | 2    |      |        |      |
| 3            | 105   |      | 24    | 1     | 436                                   | 425                                           |   |     |    |      |      |      |      |     |   | 11   |      |      | 1   | 2    |      |        |      |
| 3            | 108   |      | 24    | 1     | 284                                   | 284                                           |   |     |    |      |      |      |      |     |   |      |      |      | 1   | 2    |      |        |      |
| 3            | 112   |      | 24    | 1     | 537                                   | 443                                           |   |     |    |      |      |      |      |     |   | 94   |      |      | 1   | 2    |      |        |      |
| 3            | 119   |      | 24    | 1     | 1.399                                 |                                               |   |     |    |      |      | 1175 | 224  |     |   |      |      |      | 1   | 2    |      |        |      |
| 4            | 2     |      | 24    | 1     | 724                                   |                                               |   |     |    | 724  |      |      |      |     |   |      |      |      | 1   | 2    |      |        |      |
| 4            | 3     |      | 24    | 1     | 1.456                                 |                                               |   |     |    | 1454 |      |      |      |     |   | 2    |      |      | 1   | 2    |      |        |      |
| 4            | 31    |      | 24    | 1     | 2.472                                 |                                               |   |     |    | 2472 |      |      |      |     |   |      |      |      | 1   | 2    |      |        |      |
| 5            | 15    |      | 24    | 1     | 972                                   |                                               |   | 14  |    |      |      |      |      |     |   | 958  |      |      | 1   | 2    |      |        |      |
|              |       |      |       |       |                                       |                                               |   |     |    |      |      |      |      |     |   |      |      |      |     |      |      |        |      |

| <b>CLAVES EMPLEADAS</b>         |                                      |                                |                                | <b>T-40</b>                         |
|---------------------------------|--------------------------------------|--------------------------------|--------------------------------|-------------------------------------|
| SISTEMA DE EXPLOTACIÓN          | NATURALEZA FAMILIAR DE LOS BIENES    | SITUACIÓN REGISTRAL            | TIPOS DE CARGAS Y LIMITACIONES |                                     |
| Cultivo directo . . . . . 1     | Gananciales . . . . . 1              | No está registrada . . . . . 2 | Servidumbres . . . . . 1       | Usufructos . . . . . 6              |
| Arrendamiento . . . . . 2       | Privativos . . . . . 2               | Está registrada . . . . . 1    | Hipotecas . . . . . 2          | Retractos . . . . . 7               |
| Aparcería . . . . . 3           | Otras categorías de bienes . . . . 3 |                                | Anotaciones . . . . . 3        | Cargas no clasificadas . . . . . 8  |
| Sin título conocido . . . . . 4 |                                      |                                | Censos . . . . . 4             | Varias cargas simultáneas . . . . 9 |
|                                 |                                      |                                | Reservas . . . . . 5           |                                     |

**TRABAJO FIN DE GRADO  
CAMPUS DE SORIA  
UNIVERSIDAD DE VALLADOLID**

**BOLETÍN INDIVIDUAL DE LA PROPIEDAD**

La Dirección General de Producción Agropecuaria y Desarrollo Rural ha acordado a propuesta de la Comisión Local, después de practicada la investigación correspondiente y previa la encuesta establecida en la Ley, aprobar las bases de Concentración de esta Zona, en las que se declara formalmente y a favor del propietario cuyo nombre y número de orden se expresan, el dominio de las parcelas que se relacionan como pertenecientes al mismo, con determinación para cada parcela de su superficie, clasificación, gravámenes y demás situaciones jurídicas.

|                    |  |                 |                                       |                 |              |                        |                       |
|--------------------|--|-----------------|---------------------------------------|-----------------|--------------|------------------------|-----------------------|
| <b>PROPIETARIO</b> |  | <b>D. N. I.</b> | <b>Nacim.</b>                         | <b>E. Civil</b> | <b>Hijos</b> | <b>ZONA</b>            | <b>Nº PROPIETARIO</b> |
| PROPIETARIO 24     |  |                 | M.E.                                  | Casado          | 0            | SEPULVEDA DE LA SIERRA | 24                    |
| <b>CONYUGE</b>     |  | <b>D. N. I.</b> | <b>DOMICILIO</b>                      |                 |              | <b>Nº DE PAGINA:</b>   |                       |
| CONYUGE 22         |  |                 | C/REAL, SEPULVEDA DE LA SIERRA, SORIA |                 |              | <b>Nº DE HOJA:</b>     | 3                     |

| NUMEROS DE :        |       |      |       | Sist. | Superficie              | SUPERFICIES DE LAS DISTINTAS CLASES DE TIERRA |      |      |      |       |       |      |      |     |     |       |      |      |    | N.F. | Sit. | Cargas |  |
|---------------------|-------|------|-------|-------|-------------------------|-----------------------------------------------|------|------|------|-------|-------|------|------|-----|-----|-------|------|------|----|------|------|--------|--|
| Pol.                | Parc. | Sub. | Cult. | Expl. | Total (m <sup>2</sup> ) | I                                             | II   | IV   | V    | VI    | VII   | VIII | IX   | X   | XI  | XII   | XIII | XIV  | B. | Reg. | Tipo | S.R.   |  |
| 5                   | 27    |      | 24    | 1     | 771                     |                                               |      |      |      |       | 771   |      |      |     |     |       |      |      | 1  | 2    |      |        |  |
| 5                   | 38    |      | 24    | 1     | 1.694                   | 551                                           | 701  |      |      |       |       |      |      |     |     | 442   |      |      | 1  | 2    |      |        |  |
| 5                   | 55    |      | 24    | 1     | 1.494                   | 477                                           | 662  |      |      |       |       |      |      |     |     | 355   |      |      | 1  | 2    |      |        |  |
| 5                   | 67    |      | 24    | 1     | 519                     |                                               | 20   |      |      |       |       |      | 438  |     |     | 61    |      |      | 1  | 2    |      |        |  |
| 5                   | 86    |      | 24    | 1     | 2.476                   |                                               |      |      |      | 2448  |       |      |      |     |     | 28    |      |      | 1  | 2    |      |        |  |
| 5                   | 97    |      | 24    | 1     | 1.407                   |                                               |      |      |      | 1275  |       |      |      |     |     | 132   |      |      | 1  | 2    |      |        |  |
| 5                   | 105   |      | 24    | 1     | 449                     |                                               | 245  | 204  |      |       |       |      |      |     |     |       |      |      | 1  | 2    |      |        |  |
| 5                   | 119   |      | 24    | 1     | 1.698                   |                                               |      |      |      | 1698  |       |      |      |     |     |       |      |      | 1  | 2    |      |        |  |
| 5                   | 128   |      | 24    | 1     | 4.253                   |                                               |      |      |      | 1401  | 1994  |      |      |     |     | 858   |      |      | 1  | 2    |      |        |  |
| 5                   | 146   |      | 24    | 1     | 1.393                   |                                               |      |      |      | 1387  |       |      |      |     |     | 6     |      |      | 1  | 2    |      |        |  |
| 5                   | 167   |      | 24    | 1     | 2.418                   |                                               |      |      |      | 23    | 1749  |      |      |     |     | 646   |      |      | 1  | 2    |      |        |  |
| 5                   | 200   |      | 24    | 1     | 3.388                   |                                               |      |      |      | 3382  |       |      |      |     |     | 6     |      |      | 1  | 2    |      |        |  |
| 5                   | 244   |      | 24    | 1     | 1.825                   |                                               |      |      |      | 1724  |       |      |      |     |     | 101   |      |      | 1  | 2    |      |        |  |
| 5                   | 252   |      | 24    | 1     | 2.425                   |                                               |      |      |      | 2425  |       |      |      |     |     |       |      |      | 1  | 2    |      |        |  |
| 5                   | 324   |      | 24    | 1     | 1.017                   | 305                                           | 655  |      |      |       |       |      |      |     |     | 57    |      |      | 1  | 2    |      |        |  |
| <b>Parcelas: 63</b> |       |      |       |       | 92.707                  | 3722                                          | 5058 | 4207 | 8219 | 29191 | 12340 | 5869 | 2059 | 224 | 739 | 11605 | 3237 | 6237 |    |      |      |        |  |

| CLAVES EMPLEADAS                |                                      |                                |                                | T-40                                |
|---------------------------------|--------------------------------------|--------------------------------|--------------------------------|-------------------------------------|
| SISTEMA DE EXPLOTACIÓN          | NATURALEZA FAMILIAR DE LOS BIENES    | SITUACIÓN REGISTRAL            | TIPOS DE CARGAS Y LIMITACIONES |                                     |
| Cultivo directo . . . . . 1     | Gananciales . . . . . 1              | No está registrada . . . . . 2 | Servidumbres . . . . . 1       | Usufructos . . . . . 6              |
| Arrendamiento . . . . . 2       | Privativos . . . . . 2               | Está registrada . . . . . 1    | Hipotecas . . . . . 2          | Retractos . . . . . 7               |
| Aparcería . . . . . 3           | Otras categorías de bienes . . . . 3 |                                | Anotaciones . . . . . 3        | Cargas no clasificadas . . . . . 8  |
| Sin título conocido . . . . . 4 |                                      |                                | Censos . . . . . 4             | Varias cargas simultáneas . . . . 9 |
|                                 |                                      |                                | Reservas . . . . . 5           |                                     |



**TRABAJO FIN DE GRADO  
CAMPUS DE SORIA  
UNIVERSIDAD DE VALLADOLID**

**BOLETÍN INDIVIDUAL DE LA PROPIEDAD**

La Dirección General de Producción Agropecuaria y Desarrollo Rural ha acordado a propuesta de la Comisión Local, después de practicada la investigación correspondiente y previa la encuesta establecida en la Ley, aprobar las bases de Concentración de esta Zona, en las que se declara formalmente y a favor del propietario cuyo nombre y número de orden se expresan, el dominio de las parcelas que se relacionan como pertenecientes al mismo, con determinación para cada parcela de su superficie, clasificación, gravámenes y demás situaciones jurídicas.

|                    |                 |                                |                 |              |                        |                          |
|--------------------|-----------------|--------------------------------|-----------------|--------------|------------------------|--------------------------|
| <b>PROPIETARIO</b> | <b>D. N. I.</b> | <b>Nacim.</b>                  | <b>E. Civil</b> | <b>Hijos</b> | <b>ZONA</b>            |                          |
| PROPIETARIO 25     |                 |                                |                 | 0            | SEPULVEDA DE LA SIERRA | <b>Nº PROPIETARIO</b> 25 |
| <b>CONYUGE</b>     | <b>D. N. I.</b> | <b>DOMICILIO</b>               |                 |              | <b>Nº DE PAGINA:</b> 1 |                          |
|                    |                 | C/REAL, SEPULVEDA DE LA SIERRA |                 |              | <b>Nº DE HOJA:</b> 1   |                          |

| NUMEROS DE : |       |      |       | Sist. | Superficie | SUPERFICIES DE LAS DISTINTAS CLASES DE TIERRA |                         |   |      |     |     |      |     |     |      |     |     |     |      | N.F. | Sit. | Cargas |    |
|--------------|-------|------|-------|-------|------------|-----------------------------------------------|-------------------------|---|------|-----|-----|------|-----|-----|------|-----|-----|-----|------|------|------|--------|----|
| Pol.         | Parc. | Sub. | Cult. |       |            | Expl.                                         | Total (m <sup>2</sup> ) | I | II   | III | IV  | V    | VI  | VII | VIII | IX  | XI  | XII | XIII |      |      | XIV    | B. |
| 1            | 7     |      | 25    | 1     | 2.291      |                                               |                         |   |      | 750 | 491 | 359  |     |     |      |     | 691 |     |      |      |      | 2      |    |
| 1            | 20    |      | 25    | 1     | 899        |                                               |                         |   |      | 644 | 255 |      |     |     |      |     |     |     |      |      |      | 2      |    |
| 1            | 65    |      | 25    | 1     | 2.615      |                                               |                         |   | 2240 |     | 375 |      |     |     |      |     |     |     |      |      |      | 2      |    |
| 1            | 86    |      | 25    | 1     | 1.867      |                                               |                         |   |      |     |     | 1025 |     |     |      |     | 842 |     |      |      |      | 2      |    |
| 1            | 88    |      | 25    | 1     | 675        |                                               |                         |   |      |     |     | 624  |     |     |      |     | 51  |     |      |      |      | 2      |    |
| 1            | 110   |      | 25    | 1     | 886        |                                               |                         |   | 441  |     | 417 |      |     |     |      |     | 28  |     |      |      |      | 2      |    |
| 1            | 135   |      | 25    | 1     | 1.095      |                                               |                         |   |      |     |     | 948  |     |     |      |     | 147 |     |      |      |      | 2      |    |
| 1            | 153   |      | 25    | 1     | 460        |                                               |                         |   |      |     |     | 430  |     |     |      |     | 30  |     |      |      |      | 2      |    |
| 1            | 158   |      | 25    | 1     | 1.749      |                                               |                         |   |      | 750 | 581 | 256  |     |     |      |     | 162 |     |      |      |      | 2      |    |
| 1            | 236   |      | 25    | 1     | 834        |                                               |                         |   |      | 747 |     |      |     |     |      |     | 87  |     |      |      |      | 2      |    |
| 1            | 307   |      | 25    | 1     | 3.235      |                                               |                         |   |      |     |     | 178  |     |     |      |     |     |     |      |      |      | 2      |    |
| 1            | 330   |      | 25    | 1     | 559        |                                               |                         |   |      |     |     |      |     |     |      |     | 105 |     |      |      |      | 2      |    |
| 1            | 333   |      | 25    | 1     | 498        |                                               |                         |   |      |     |     |      |     |     |      |     |     |     |      |      |      | 2      |    |
| 1            | 352   |      | 25    | 1     | 1.258      |                                               |                         |   |      |     |     |      |     |     |      |     |     |     |      |      |      | 2      |    |
| 1            | 381   |      | 25    | 1     | 727        |                                               |                         |   |      |     |     |      |     |     |      | 625 | 102 |     |      |      |      | 2      |    |
| 1            | 405   |      | 25    | 1     | 592        |                                               |                         |   | 514  |     |     |      |     |     |      | 70  | 8   |     |      |      |      | 2      |    |
| 2            | 47    |      | 25    | 1     | 694        |                                               |                         |   |      | 630 |     |      |     |     |      |     | 64  |     |      |      |      | 2      |    |
| 2            | 77    |      | 25    | 1     | 1.935      |                                               |                         |   |      |     |     | 487  | 463 |     |      |     | 228 |     |      | 757  |      | 2      |    |
| 2            | 87    |      | 25    | 1     | 2.382      |                                               |                         |   |      |     |     | 1109 | 21  |     |      |     | 850 | 402 |      |      |      | 2      |    |
| 2            | 94    | 1    | 25    | 1     | 1.763      |                                               |                         |   |      |     |     | 826  | 63  |     |      |     | 874 |     |      |      |      | 2      |    |
| 3            | 31    |      | 25    | 1     | 403        |                                               |                         |   |      | 403 |     |      |     |     |      |     |     |     |      |      |      | 2      |    |
| 3            | 42    | 1    | 25    | 1     | 655        |                                               |                         |   |      |     |     | 385  | 257 |     |      |     | 13  |     |      |      |      | 2      |    |
| 3            | 42    | 2    | 25    | 1     | 839        |                                               |                         |   |      |     |     | 369  |     |     |      |     | 470 |     |      |      |      | 2      |    |
| 3            | 47    |      | 25    | 1     | 1.695      |                                               |                         |   |      |     |     | 1164 | 531 |     |      |     |     |     |      |      |      | 2      |    |

| <b>CLAVES EMPLEADAS</b>         |                                      |                                |                                | <b>T-40</b>                         |
|---------------------------------|--------------------------------------|--------------------------------|--------------------------------|-------------------------------------|
| SISTEMA DE EXPLOTACIÓN          | NATURALEZA FAMILIAR DE LOS BIENES    | SITUACIÓN REGISTRAL            | TIPOS DE CARGAS Y LIMITACIONES |                                     |
| Cultivo directo . . . . . 1     | Gananciales . . . . . 1              | No está registrada . . . . . 2 | Servidumbres . . . . . 1       | Usufructos . . . . . 6              |
| Arrendamiento . . . . . 2       | Privativos . . . . . 2               |                                | Hipotecas . . . . . 2          | Retractos . . . . . 7               |
| Aparcería . . . . . 3           | Otras categorías de bienes . . . . 3 | Está registrada . . . . . 1    | Anotaciones . . . . . 3        | Cargas no clasificadas . . . . . 8  |
| Sin título conocido . . . . . 4 |                                      |                                | Censos . . . . . 4             | Varias cargas simultáneas . . . . 9 |
|                                 |                                      |                                | Reservas . . . . . 5           |                                     |

**TRABAJO FIN DE GRADO  
CAMPUS DE SORIA  
UNIVERSIDAD DE VALLADOLID**

**BOLETÍN INDIVIDUAL DE LA PROPIEDAD**

La Dirección General de Producción Agropecuaria y Desarrollo Rural ha acordado a propuesta de la Comisión Local, después de practicada la investigación correspondiente y previa la encuesta establecida en la Ley, aprobar las bases de Concentración de esta Zona, en las que se declara formalmente y a favor del propietario cuyo nombre y número de orden se expresan, el dominio de las parcelas que se relacionan como pertenecientes al mismo, con determinación para cada parcela de su superficie, clasificación, gravámenes y demás situaciones jurídicas.

|                    |                 |                                |                 |              |                        |                       |
|--------------------|-----------------|--------------------------------|-----------------|--------------|------------------------|-----------------------|
| <b>PROPIETARIO</b> | <b>D. N. I.</b> | <b>Nacim.</b>                  | <b>E. Civil</b> | <b>Hijos</b> | <b>ZONA</b>            | <b>Nº PROPIETARIO</b> |
| PROPIETARIO 25     |                 |                                |                 | 0            | SEPULVEDA DE LA SIERRA | 25                    |
| <b>CONYUGE</b>     | <b>D. N. I.</b> | <b>DOMICILIO</b>               |                 |              | <b>Nº DE PAGINA:</b>   |                       |
|                    |                 | C/REAL, SEPULVEDA DE LA SIERRA |                 |              | <b>Nº DE HOJA:</b>     | 2                     |

| NUMEROS DE : |       |      |       | Sist. | Superficie | SUPERFICIES DE LAS DISTINTAS CLASES DE TIERRA |                                                                           |     |    |     |      |        |    |     |      |    |     |     |      | N.F. | Sit. | Cargas |    |      |      |
|--------------|-------|------|-------|-------|------------|-----------------------------------------------|---------------------------------------------------------------------------|-----|----|-----|------|--------|----|-----|------|----|-----|-----|------|------|------|--------|----|------|------|
| Pol.         | Parc. | Sub. | Cult. |       |            | Expl.                                         | Total (m <sup>2</sup> )                                                   | I   | II | III | IV   | V      | VI | VII | VIII | IX | XI  | XII | XIII |      |      | XIV    | B. | Reg. | Tipo |
| 3            | 82    |      |       | 25    | 1          | 458                                           | 441                                                                       |     |    |     |      |        |    |     |      |    | 17  |     |      |      |      | 2      |    |      |      |
| 3            | 106   |      |       | 25    | 1          | 628                                           | 475                                                                       |     |    |     |      |        |    |     |      |    | 153 |     |      |      |      | 2      |    |      |      |
| 3            | 127   | 2    |       | 25    | 1          | 372                                           |                                                                           |     |    |     |      |        |    |     | 372  |    |     |     |      |      |      | 2      |    |      |      |
| 5            | 6     |      |       | 25    | 1          | 857                                           |                                                                           |     |    |     | 345  |        |    |     |      |    |     |     |      |      |      | 2      |    |      |      |
| 5            | 25    |      |       | 25    | 1          | 1.652                                         | 616                                                                       | 651 |    |     |      |        |    |     |      |    | 385 |     |      |      |      | 2      |    |      |      |
| 5            | 39    |      |       | 25    | 1          | 1.729                                         | 619                                                                       | 736 |    |     |      |        |    |     |      |    | 374 |     |      |      |      | 2      |    |      |      |
| 5            | 79    |      |       | 25    | 1          | 2.063                                         |                                                                           |     |    |     | 1966 | 72     |    |     |      |    | 25  |     |      |      |      | 2      |    |      |      |
| 5            | 106   |      |       | 25    | 1          | 767                                           |                                                                           |     |    | 419 | 348  |        |    |     |      |    |     |     |      |      |      | 2      |    |      |      |
| 5            | 107   |      |       | 25    | 1          | 851                                           |                                                                           |     |    | 469 | 382  |        |    |     |      |    |     |     |      |      |      | 2      |    |      |      |
| 5            | 116   |      |       | 25    | 1          | 2.142                                         |                                                                           |     |    |     | 2013 |        |    |     |      |    | 129 |     |      |      |      | 2      |    |      |      |
| 5            | 163   |      |       | 25    | 1          | 719                                           |                                                                           |     |    |     | 595  | 34     |    |     |      |    | 90  |     |      |      |      | 2      |    |      |      |
| 5            | 217   | 2    |       | 25    | 1          | 2.033                                         |                                                                           |     |    |     | 1994 |        |    |     |      |    | 39  |     |      |      |      | 2      |    |      |      |
| 5            | 253   |      |       | 25    | 1          | 1.871                                         |                                                                           |     |    |     | 1871 |        |    |     |      |    |     |     |      |      |      | 2      |    |      |      |
| 5            | 272   |      |       | 25    | 1          | 5.612                                         |                                                                           |     |    |     | 5275 |        |    |     |      |    | 337 |     |      |      |      | 2      |    |      |      |
| 5            | 276   |      |       | 25    | 1          | 2.614                                         |                                                                           |     |    |     | 2453 |        |    |     |      |    | 161 |     |      |      |      | 2      |    |      |      |
|              |       |      |       |       |            |                                               | Solicitan la disolucion de proindiviso                                    |     |    |     |      |        |    |     |      |    |     |     |      |      |      |        |    |      |      |
|              |       |      |       |       |            | 1. 0. 0)                                      | NOMBRE: PROPIETARIO 24                                                    |     |    |     |      | Hombre |    |     |      |    |     |     |      |      |      |        |    |      |      |
|              |       |      |       |       |            |                                               | DOMICILIO: - - SORIA - NACIMIENTO: M.E.                                   |     |    |     |      |        |    |     |      |    |     |     |      |      |      |        |    |      |      |
|              |       |      |       |       |            |                                               | ESTADO CIVIL: Casado/a - PARTICIPACION: 1/3 - TIPO DE BIENES: Gananciales |     |    |     |      |        |    |     |      |    |     |     |      |      |      |        |    |      |      |
|              |       |      |       |       |            | 2. 0. 0)                                      | NOMBRE: PROPIETARIO 98                                                    |     |    |     |      | Hombre |    |     |      |    |     |     |      |      |      |        |    |      |      |
|              |       |      |       |       |            |                                               | DOMICILIO: - - SORIA - NACIMIENTO: M.E.                                   |     |    |     |      |        |    |     |      |    |     |     |      |      |      |        |    |      |      |
|              |       |      |       |       |            |                                               | ESTADO CIVIL: Casado/a - PARTICIPACION: 1/3 - TIPO DE BIENES: Gananciales |     |    |     |      |        |    |     |      |    |     |     |      |      |      |        |    |      |      |

| CLAVES EMPLEADAS                |                                      |                                |                                | T-40                                  |
|---------------------------------|--------------------------------------|--------------------------------|--------------------------------|---------------------------------------|
| SISTEMA DE EXPLOTACIÓN          | NATURALEZA FAMILIAR DE LOS BIENES    | SITUACIÓN REGISTRAL            | TIPOS DE CARGAS Y LIMITACIONES |                                       |
| Cultivo directo . . . . . 1     | Gananciales . . . . . 1              | No está registrada . . . . . 2 | Servidumbres . . . . . 1       | Usufructos . . . . . 6                |
| Arrendamiento . . . . . 2       | Privativos . . . . . 2               |                                | Hipotecas . . . . . 2          | Retractos . . . . . 7                 |
| Aparcería . . . . . 3           | Otras categorías de bienes . . . . 3 | Está registrada . . . . . 1    | Anotaciones . . . . . 3        | Cargas no clasificadas . . . . . 8    |
| Sin título conocido . . . . . 4 |                                      |                                | Censos . . . . . 4             | Varias cargas simultáneas . . . . . 9 |
|                                 |                                      |                                | Reservas . . . . . 5           |                                       |

**BOLETÍN INDIVIDUAL DE LA PROPIEDAD**

La Dirección General de Producción Agropecuaria y Desarrollo Rural ha acordado a propuesta de la Comisión Local, después de practicada la investigación correspondiente y previa la encuesta establecida en la Ley, aprobar las bases de Concentración de esta Zona, en las que se declara formalmente y a favor del propietario cuyo nombre y número de orden se expresan, el dominio de las parcelas que se relacionan como pertenecientes al mismo, con determinación para cada parcela de su superficie, clasificación, gravámenes y demás situaciones jurídicas.

|                    |  |  |               |               |                  |              |                        |                       |
|--------------------|--|--|---------------|---------------|------------------|--------------|------------------------|-----------------------|
| <b>PROPIETARIO</b> |  |  | <b>D.N.I.</b> | <b>Nacim.</b> | <b>E. Civil</b>  | <b>Hijos</b> | <b>ZONA</b>            | <b>Nº PROPIETARIO</b> |
| PROPIETARIO 25     |  |  |               |               |                  | 0            | SEPULVEDA DE LA SIERRA | 25                    |
| <b>CONYUGE</b>     |  |  | <b>D.N.I.</b> |               | <b>DOMICILIO</b> |              |                        | <b>Nº DE PAGINA:</b>  |
|                    |  |  | 0             |               | C/REAL           |              |                        | 3                     |
|                    |  |  |               |               |                  |              |                        | <b>Nº DE HOJA:</b>    |
|                    |  |  |               |               |                  |              |                        | 2                     |

| NUMEROS DE :     |       |           |       | Sist. | Superficie | SUPERFICIES DE LAS DISTINTAS CLASES DE TIERRA                             |                         |      |      |      |      |       |      |     |     |     |      |     |     |  | N.F. | Sit. | Cargas |      |      |      |  |  |  |  |  |  |  |  |  |  |  |  |
|------------------|-------|-----------|-------|-------|------------|---------------------------------------------------------------------------|-------------------------|------|------|------|------|-------|------|-----|-----|-----|------|-----|-----|--|------|------|--------|------|------|------|--|--|--|--|--|--|--|--|--|--|--|--|
| Pol.             | Parc. | Sub.      | Cult. |       |            | Expl.                                                                     | Total (m <sup>2</sup> ) |      |      |      |      |       |      |     |     |     |      |     |     |  |      |      | B.     | Reg. | Tipo | S.R. |  |  |  |  |  |  |  |  |  |  |  |  |
|                  |       |           |       |       | 3.0.0)     |                                                                           |                         |      |      |      |      |       |      |     |     |     |      |     |     |  |      |      |        |      |      |      |  |  |  |  |  |  |  |  |  |  |  |  |
|                  |       |           |       |       |            | NOMBRE: PROPIETARIO 99                                                    |                         |      |      |      |      |       |      |     |     |     |      |     |     |  |      |      |        |      |      |      |  |  |  |  |  |  |  |  |  |  |  |  |
|                  |       |           |       |       |            | Mujer                                                                     |                         |      |      |      |      |       |      |     |     |     |      |     |     |  |      |      |        |      |      |      |  |  |  |  |  |  |  |  |  |  |  |  |
|                  |       |           |       |       |            | DOMICILIO: - - SORIA - NACIMIENTO: M.E.                                   |                         |      |      |      |      |       |      |     |     |     |      |     |     |  |      |      |        |      |      |      |  |  |  |  |  |  |  |  |  |  |  |  |
|                  |       |           |       |       |            | ESTADO CIVIL: Casado/a - PARTICIPACION: 1/3 - TIPO DE BIENES: Gananciales |                         |      |      |      |      |       |      |     |     |     |      |     |     |  |      |      |        |      |      |      |  |  |  |  |  |  |  |  |  |  |  |  |
| <b>Parcelas:</b> |       | <b>39</b> |       |       | 54.974     |                                                                           | 2665                    | 1659 | 4249 | 4602 | 3973 | 21633 | 6936 | 547 | 372 | 695 | 6484 | 402 | 757 |  |      |      |        |      |      |      |  |  |  |  |  |  |  |  |  |  |  |  |

| <b>CLAVES EMPLEADAS</b>        |                                   |                                |                                | <b>T-40</b>                         |  |  |
|--------------------------------|-----------------------------------|--------------------------------|--------------------------------|-------------------------------------|--|--|
| SISTEMA DE EXPLOTACIÓN         | NATURALEZA FAMILIAR DE LOS BIENES | SITUACIÓN REGISTRAL            | TIPOS DE CARGAS Y LIMITACIONES |                                     |  |  |
| Cultivo directo . . . . .1     | Gananciales . . . . . 1           | No está registrada . . . . . 2 | Servidumbres. . . . . 1        | Usufructos. . . . . 6               |  |  |
| Arrendamiento . . . . .2       | Privativos . . . . .2             | Está registrada . . . . .1     | Hipotecas . . . . . 2          | Retractos . . . . . 7               |  |  |
| Aparcería . . . . .3           | Otras categorías de bienes. . . 3 |                                | Anotaciones . . . . . 3        | Cargas no clasificadas. . . . . 8   |  |  |
| Sin título conocido. . . . . 4 |                                   |                                | Censos. . . . . 4              | Varias cargas simultáneas . . . . 9 |  |  |
|                                |                                   |                                | Reservas . . . . . 5           |                                     |  |  |

## BOLETÍN INDIVIDUAL DE LA PROPIEDAD

**TRABAJO FIN DE GRADO  
CAMPUS DE SORIA  
UNIVERSIDAD DE VALLADOLID**

La Dirección General de Producción Agropecuaria y Desarrollo Rural ha acordado a propuesta de la Comisión Local, después de practicada la investigación correspondiente y previa la encuesta establecida en la Ley, aprobar las bases de Concentración de esta Zona, en las que se declara formalmente y a favor del propietario cuyo nombre y número de orden se expresan, el dominio de las parcelas que se relacionan como pertenecientes al mismo, con determinación para cada parcela de su superficie, clasificación, gravámenes y demás situaciones jurídicas.

|                    |                 |                                |                 |              |                        |                       |
|--------------------|-----------------|--------------------------------|-----------------|--------------|------------------------|-----------------------|
| <b>PROPIETARIO</b> | <b>D. N. I.</b> | <b>Nacim.</b>                  | <b>E. Civil</b> | <b>Hijos</b> | <b>ZONA</b>            | <b>Nº PROPIETARIO</b> |
| PROPIETARIO 26     |                 |                                |                 | 0            | SEPULVEDA DE LA SIERRA | 26                    |
| <b>CONYUGE</b>     | <b>D. N. I.</b> | <b>DOMICILIO</b>               |                 |              | <b>Nº DE PAGINA:</b>   |                       |
|                    |                 | C/REAL, SEPULVEDA DE LA SIERRA |                 |              | <b>Nº DE HOJA:</b>     | 1                     |

| NUMEROS DE : |       |      |       | Sist. | Superficie | SUPERFICIES DE LAS DISTINTAS CLASES DE TIERRA |                         |   |      |      |      |      |     |      |      |    |   |      | N.F. | Sit. | Cargas |      |    |      |
|--------------|-------|------|-------|-------|------------|-----------------------------------------------|-------------------------|---|------|------|------|------|-----|------|------|----|---|------|------|------|--------|------|----|------|
| Pol.         | Parc. | Sub. | Cult. |       |            | Expl.                                         | Total (m <sup>2</sup> ) | I | II   | III  | IV   | V    | VI  | VII  | VIII | IX | X | XI   |      |      | XII    | XIII | B. | Reg. |
| 1            | 18    |      | 26    | 1     | 410        |                                               |                         |   |      | 315  | 95   |      |     |      |      |    |   |      |      |      |        |      | 2  |      |
| 1            | 22    |      | 26    | 1     | 1.420      |                                               |                         |   |      | 797  | 406  |      | 112 |      |      |    |   | 105  |      |      |        |      | 2  |      |
| 1            | 31    |      | 26    | 1     | 2.374      |                                               |                         |   |      |      |      | 1594 | 246 |      |      |    |   | 534  |      |      |        |      | 2  |      |
| 1            | 37    |      | 26    | 1     | 768        |                                               |                         |   |      |      |      |      |     |      |      |    |   | 768  |      |      |        |      | 2  |      |
| 1            | 38    |      | 26    | 1     | 638        |                                               |                         |   |      |      |      |      |     |      |      |    |   | 638  |      |      |        |      | 2  |      |
| 1            | 53    |      | 26    | 1     | 587        |                                               |                         |   |      |      |      |      | 587 |      |      |    |   |      |      |      |        |      | 2  |      |
| 1            | 58    |      | 26    | 1     | 1.638      |                                               |                         |   |      |      |      |      |     | 1218 |      |    |   | 420  |      |      |        |      | 2  |      |
| 1            | 71    |      | 26    | 1     | 734        |                                               |                         |   |      |      |      |      | 734 |      |      |    |   |      |      |      |        |      | 2  |      |
| 1            | 78    |      | 26    | 1     | 1.717      |                                               |                         |   |      |      |      |      |     | 614  |      |    |   | 1103 |      |      |        |      | 2  |      |
| 1            | 136   |      | 26    | 1     | 975        |                                               |                         |   |      |      |      |      | 782 |      |      |    |   | 193  |      |      |        |      | 2  |      |
| 1            | 138   |      | 26    | 1     | 2.292      |                                               |                         |   |      | 2292 |      |      |     |      |      |    |   |      |      |      |        |      | 2  |      |
| 1            | 149   |      | 26    | 1     | 2.182      |                                               |                         |   |      | 1210 | 903  |      |     |      |      |    |   | 69   |      |      |        |      | 2  |      |
| 1            | 170   |      | 26    | 1     | 2.367      |                                               |                         |   |      | 35   | 1987 |      |     |      |      |    |   | 345  |      |      |        |      | 2  |      |
| 1            | 196   |      | 26    | 1     | 1.857      |                                               |                         |   | 340  | 1409 |      |      |     |      |      |    |   | 108  |      |      |        |      | 2  |      |
| 1            | 204   |      | 26    | 1     | 563        |                                               |                         |   |      |      | 562  |      |     |      | 1    |    |   |      |      |      |        |      | 2  |      |
| 1            | 212   |      | 26    | 1     | 2.295      |                                               |                         |   |      |      |      | 2129 |     |      |      |    |   | 166  |      |      |        |      | 2  |      |
| 1            | 221   |      | 26    | 1     | 1.295      |                                               |                         |   |      | 1282 | 13   |      |     |      |      |    |   |      |      |      |        |      | 2  |      |
| 1            | 228   |      | 26    | 1     | 1.064      |                                               |                         |   |      | 1005 | 59   |      |     |      |      |    |   |      |      |      |        |      | 2  |      |
| 1            | 239   |      | 26    | 1     | 1.464      |                                               |                         |   |      |      | 1319 |      |     |      |      |    |   | 145  |      |      |        |      | 2  |      |
| 1            | 255   |      | 26    | 1     | 1.726      |                                               |                         |   |      |      | 1726 |      |     |      |      |    |   |      |      |      |        |      | 2  |      |
| 1            | 265   |      | 26    | 1     | 453        |                                               |                         |   |      |      | 453  |      |     |      |      |    |   |      |      |      |        |      | 2  |      |
| 1            | 302   |      | 26    | 1     | 2.804      |                                               |                         |   | 1362 | 1115 |      | 327  |     |      |      |    |   |      |      |      |        |      | 2  |      |
| 1            | 350   |      | 26    | 1     | 441        |                                               |                         |   |      | 336  |      |      |     |      |      |    |   | 105  |      |      |        |      | 2  |      |
| 1            | 388   |      | 26    | 1     | 223        |                                               |                         |   | 159  | 60   |      |      |     |      |      |    |   | 4    |      |      |        |      | 2  |      |

### CLAVES EMPLEADAS

**T-40**

| SISTEMA DE EXPLOTACIÓN          | NATURALEZA FAMILIAR DE LOS BIENES    | SITUACIÓN REGISTRAL            | TIPOS DE CARGAS Y LIMITACIONES        |
|---------------------------------|--------------------------------------|--------------------------------|---------------------------------------|
| Cultivo directo . . . . . 1     | Gananciales . . . . . 1              | No está registrada . . . . . 2 | Servidumbres . . . . . 1              |
| Arrendamiento . . . . . 2       | Privativos . . . . . 2               | Está registrada . . . . . 1    | Hipotecas . . . . . 2                 |
| Aparcería . . . . . 3           | Otras categorías de bienes . . . . 3 |                                | Anotaciones . . . . . 3               |
| Sin título conocido . . . . . 4 |                                      |                                | Censos . . . . . 4                    |
|                                 |                                      |                                | Reservas . . . . . 5                  |
|                                 |                                      |                                | Usufructos . . . . . 6                |
|                                 |                                      |                                | Retractos . . . . . 7                 |
|                                 |                                      |                                | Cargas no clasificadas . . . . . 8    |
|                                 |                                      |                                | Varias cargas simultáneas . . . . . 9 |

**TRABAJO FIN DE GRADO  
CAMPUS DE SORIA  
UNIVERSIDAD DE VALLADOLID**

**BOLETÍN INDIVIDUAL DE LA PROPIEDAD**

La Dirección General de Producción Agropecuaria y Desarrollo Rural ha acordado a propuesta de la Comisión Local, después de practicada la investigación correspondiente y previa la encuesta establecida en la Ley, aprobar las bases de Concentración de esta Zona, en las que se declara formalmente y a favor del propietario cuyo nombre y número de orden se expresan, el dominio de las parcelas que se relacionan como pertenecientes al mismo, con determinación para cada parcela de su superficie, clasificación, gravámenes y demás situaciones jurídicas.

|                    |  |                 |                                |                 |              |                        |                       |
|--------------------|--|-----------------|--------------------------------|-----------------|--------------|------------------------|-----------------------|
| <b>PROPIETARIO</b> |  | <b>D. N. I.</b> | <b>Nacim.</b>                  | <b>E. Civil</b> | <b>Hijos</b> | <b>ZONA</b>            | <b>Nº PROPIETARIO</b> |
| PROPIETARIO 26     |  |                 |                                |                 | 0            | SEPULVEDA DE LA SIERRA | 26                    |
| <b>CONYUGE</b>     |  | <b>D. N. I.</b> | <b>DOMICILIO</b>               |                 |              | <b>Nº DE PAGINA:</b>   |                       |
|                    |  |                 | C/REAL, SEPULVEDA DE LA SIERRA |                 |              | 2                      |                       |
|                    |  |                 |                                |                 |              | <b>Nº DE HOJA:</b>     |                       |
|                    |  |                 |                                |                 |              | 2                      |                       |

| NUMEROS DE : |       |      |       |       | Sist. | Superficie<br>Total (m <sup>2</sup> ) | SUPERFICIES DE LAS DISTINTAS CLASES DE TIERRA |    |     |    |     |      |     |      |    |    |      |      |      | N.F. | Sit. | Cargas |      |      |      |  |   |   |  |
|--------------|-------|------|-------|-------|-------|---------------------------------------|-----------------------------------------------|----|-----|----|-----|------|-----|------|----|----|------|------|------|------|------|--------|------|------|------|--|---|---|--|
| Pol.         | Parc. | Sub. | Cult. | Expl. |       |                                       | I                                             | II | III | IV | V   | VI   | VII | VIII | IX | X  | XI   | XII  | XIII |      |      | B.     | Reg. | Tipo | S.R. |  |   |   |  |
| 1            | 392   |      |       | 26    | 1     | 284                                   | 253                                           |    |     |    |     |      |     |      |    | 31 |      |      |      |      |      |        |      |      |      |  | 2 |   |  |
| 1            | 403   |      |       | 26    | 1     | 474                                   | 424                                           |    |     |    |     |      |     |      |    | 44 | 6    |      |      |      |      |        |      |      |      |  |   | 2 |  |
| 2            | 85    |      |       | 26    | 1     | 4.215                                 |                                               |    |     |    |     |      |     |      |    |    | 218  | 3997 |      |      |      |        |      |      |      |  | 2 |   |  |
| 2            | 94    | 2    |       | 26    | 1     | 1.763                                 |                                               |    |     |    |     | 826  | 62  |      |    |    | 875  |      |      |      |      |        |      |      |      |  | 2 |   |  |
| 2            | 102   |      |       | 26    | 1     | 433                                   |                                               |    |     |    |     | 349  | 41  |      |    |    | 43   |      |      |      |      |        |      |      |      |  | 2 |   |  |
| 2            | 103   |      |       | 26    | 1     | 293                                   |                                               |    |     |    |     | 202  | 60  |      |    |    | 31   |      |      |      |      |        |      |      |      |  | 2 |   |  |
| 2            | 111   |      |       | 26    | 1     | 2.377                                 |                                               |    |     |    |     | 1049 | 265 |      |    |    | 1063 |      |      |      |      |        |      |      |      |  | 2 |   |  |
| 3            | 26    |      |       | 26    | 1     | 636                                   |                                               |    | 579 |    |     |      |     |      |    |    | 57   |      |      |      |      |        |      |      |      |  | 2 |   |  |
| 3            | 70    |      |       | 26    | 1     | 1.511                                 |                                               |    |     |    |     | 1232 |     |      |    |    | 279  |      |      |      |      |        |      |      |      |  | 2 |   |  |
| 3            | 85    |      |       | 26    | 1     | 481                                   | 436                                           |    |     |    |     |      |     |      |    |    | 45   |      |      |      |      |        |      |      |      |  | 2 |   |  |
| 3            | 92    |      |       | 26    | 1     | 177                                   | 126                                           |    |     |    |     |      |     |      |    |    | 51   |      |      |      |      |        |      |      |      |  | 2 |   |  |
| 3            | 110   |      |       | 26    | 1     | 399                                   | 399                                           |    |     |    |     |      |     |      |    |    |      |      |      |      |      |        |      |      |      |  | 2 |   |  |
| 3            | 123   |      |       | 26    | 1     | 655                                   |                                               |    |     |    |     |      |     | 613  | 42 |    |      |      |      |      |      |        |      |      |      |  | 2 |   |  |
| 3            | 127   | 1    |       | 26    | 1     | 372                                   |                                               |    |     |    |     |      |     | 372  |    |    |      |      |      |      |      |        |      |      |      |  | 2 |   |  |
| 4            | 6     |      |       | 26    | 1     | 1.433                                 |                                               |    |     |    |     | 1259 |     |      |    |    | 174  |      |      |      |      |        |      |      |      |  | 2 |   |  |
| 4            | 13    |      |       | 26    | 1     | 3.052                                 |                                               |    |     |    |     | 2901 |     |      |    |    | 151  |      |      |      |      |        |      |      |      |  | 2 |   |  |
| 4            | 27    |      |       | 26    | 1     | 1.957                                 |                                               |    |     |    |     | 1957 |     |      |    |    |      |      |      |      |      |        |      |      |      |  | 2 |   |  |
| 5            | 7     |      |       | 26    | 1     | 806                                   |                                               |    | 450 |    | 356 |      |     |      |    |    |      |      |      |      |      |        |      |      |      |  | 2 |   |  |
| 5            | 19    |      |       | 26    | 1     | 614                                   | 549                                           |    |     |    |     |      |     |      |    |    | 65   |      |      |      |      |        |      |      |      |  | 2 |   |  |
| 5            | 28    |      |       | 26    | 1     | 1.248                                 |                                               |    |     |    |     | 1143 |     |      |    |    | 105  |      |      |      |      |        |      |      |      |  | 2 |   |  |
| 5            | 35    |      |       | 26    | 1     | 1.350                                 |                                               |    |     |    |     | 999  | 43  |      |    |    | 308  |      |      |      |      |        |      |      |      |  | 2 |   |  |
| 5            | 37    |      |       | 26    | 1     | 923                                   |                                               |    |     |    |     | 899  |     |      |    |    | 24   |      |      |      |      |        |      |      |      |  | 2 |   |  |
| 5            | 52    |      |       | 26    | 1     | 701                                   | 186                                           |    | 334 |    |     |      |     |      |    |    | 181  |      |      |      |      |        |      |      |      |  | 2 |   |  |
| 5            | 57    |      |       | 26    | 1     | 378                                   | 378                                           |    |     |    |     |      |     |      |    |    |      |      |      |      |      |        |      |      |      |  | 2 |   |  |

| <b>CLAVES EMPLEADAS</b>         |                                      |                                |                                | <b>T-40</b>                         |
|---------------------------------|--------------------------------------|--------------------------------|--------------------------------|-------------------------------------|
| SISTEMA DE EXPLOTACIÓN          | NATURALEZA FAMILIAR DE LOS BIENES    | SITUACIÓN REGISTRAL            | TIPOS DE CARGAS Y LIMITACIONES |                                     |
| Cultivo directo . . . . . 1     | Gananciales . . . . . 1              | No está registrada . . . . . 2 | Servidumbres . . . . . 1       | Usufructos . . . . . 6              |
| Arrendamiento . . . . . 2       | Privativos . . . . . 2               |                                | Hipotecas . . . . . 2          | Retractos . . . . . 7               |
| Aparcería . . . . . 3           | Otras categorías de bienes . . . . 3 | Está registrada . . . . . 1    | Anotaciones . . . . . 3        | Cargas no clasificadas . . . . . 8  |
| Sin título conocido . . . . . 4 |                                      |                                | Censos . . . . . 4             | Varias cargas simultáneas . . . . 9 |
|                                 |                                      |                                | Reservas . . . . . 5           |                                     |

**BOLETÍN INDIVIDUAL DE LA PROPIEDAD**

La Dirección General de Producción Agropecuaria y Desarrollo Rural ha acordado a propuesta de la Comisión Local, después de practicada la investigación correspondiente y previa la encuesta establecida en la Ley, aprobar las bases de Concentración de esta Zona, en las que se declara formalmente y a favor del propietario cuyo nombre y número de orden se expresan, el dominio de las parcelas que se relacionan como pertenecientes al mismo, con determinación para cada parcela de su superficie, clasificación, gravámenes y demás situaciones jurídicas.

|                    |  |                 |                                |                 |              |                        |                       |
|--------------------|--|-----------------|--------------------------------|-----------------|--------------|------------------------|-----------------------|
| <b>PROPIETARIO</b> |  | <b>D. N. I.</b> | <b>Nacim.</b>                  | <b>E. Civil</b> | <b>Hijos</b> | <b>ZONA</b>            | <b>Nº PROPIETARIO</b> |
| PROPIETARIO 26     |  |                 |                                |                 | 0            | SEPULVEDA DE LA SIERRA | 26                    |
| <b>CONYUGE</b>     |  | <b>D. N. I.</b> | <b>DOMICILIO</b>               |                 |              | <b>Nº DE PAGINA:</b>   |                       |
|                    |  |                 | C/REAL, SEPULVEDA DE LA SIERRA |                 |              | <b>Nº DE HOJA:</b>     | 3                     |
|                    |  |                 |                                |                 |              |                        | 3                     |

| NUMEROS DE :     |       |      |       | Sist. | Superficie | SUPERFICIES DE LAS DISTINTAS CLASES DE TIERRA |                                                                                                    |     |      |      |      |       |       |      |      |    |     |      | N.F. | Sit. | Cargas |      |    |      |      |
|------------------|-------|------|-------|-------|------------|-----------------------------------------------|----------------------------------------------------------------------------------------------------|-----|------|------|------|-------|-------|------|------|----|-----|------|------|------|--------|------|----|------|------|
| Pol.             | Parc. | Sub. | Cult. |       |            | Expl.                                         | Total (m <sup>2</sup> )                                                                            | I   | II   | III  | IV   | V     | VI    | VII  | VIII | IX | X   | XI   |      |      | XII    | XIII | B. | Reg. | Tipo |
| 5                | 80    |      |       | 26    | 1          | 1.718                                         |                                                                                                    |     |      |      | 1664 |       |       |      |      |    | 54  |      |      |      |        | 2    |    |      |      |
| 5                | 114   |      |       | 26    | 1          | 393                                           |                                                                                                    |     |      |      | 393  |       |       |      |      |    |     |      |      |      |        | 2    |    |      |      |
| 5                | 118   |      |       | 26    | 1          | 1.237                                         |                                                                                                    |     |      |      | 1120 |       |       |      |      |    | 117 |      |      |      |        | 2    |    |      |      |
| 5                | 124   |      |       | 26    | 1          | 4.224                                         |                                                                                                    |     |      |      | 4067 |       |       |      |      |    | 157 |      |      |      |        | 2    |    |      |      |
| 5                | 125   |      |       | 26    | 1          | 1.453                                         |                                                                                                    |     |      |      | 698  | 386   |       |      |      |    | 369 |      |      |      |        | 2    |    |      |      |
| 5                | 184   |      |       | 26    | 1          | 1.029                                         |                                                                                                    |     |      |      | 905  |       |       |      |      |    | 124 |      |      |      |        | 2    |    |      |      |
| 5                | 188   |      |       | 26    | 1          | 1.153                                         |                                                                                                    |     |      |      | 998  |       |       |      |      |    | 155 |      |      |      |        | 2    |    |      |      |
| 5                | 202   |      |       | 26    | 1          | 1.367                                         |                                                                                                    |     |      |      | 1367 |       |       |      |      |    |     |      |      |      |        | 2    |    |      |      |
| 5                | 217   | 1    |       | 26    | 1          | 2.034                                         |                                                                                                    |     |      |      | 1994 |       |       |      |      |    | 40  |      |      |      |        | 2    |    |      |      |
| 5                | 228   |      |       | 26    | 1          | 1.353                                         |                                                                                                    |     |      |      | 1079 |       |       |      |      |    | 274 |      |      |      |        | 2    |    |      |      |
| 5                | 238   |      |       | 26    | 1          | 1.588                                         |                                                                                                    |     |      |      | 1588 |       |       |      |      |    |     |      |      |      |        | 2    |    |      |      |
| 5                | 239   |      |       | 26    | 1          | 3.806                                         |                                                                                                    |     |      |      | 3806 |       |       |      |      |    |     |      |      |      |        | 2    |    |      |      |
| 5                | 264   |      |       | 26    | 1          | 638                                           |                                                                                                    |     |      |      | 638  |       |       |      |      |    |     |      |      |      |        | 2    |    |      |      |
| 5                | 274   |      |       | 26    | 1          | 1.788                                         |                                                                                                    |     |      |      | 1712 |       |       |      |      |    | 76  |      |      |      |        | 2    |    |      |      |
|                  |       |      |       |       |            |                                               | Solicitan la disolución del proindiviso                                                            |     |      |      |      |       |       |      |      |    |     |      |      |      |        |      |    |      |      |
|                  |       |      |       |       |            | 1. 0. 0)                                      | NOMBRE: PROPIETARIO 110                                                                            |     |      |      |      |       | Mujer |      |      |    |     |      |      |      |        |      |    |      |      |
|                  |       |      |       |       |            |                                               | DOMICILIO: - - SORIA - NACIMIENTO: M.E.                                                            |     |      |      |      |       |       |      |      |    |     |      |      |      |        |      |    |      |      |
|                  |       |      |       |       |            |                                               | ESTADO CIVIL: Casado/a - PARTICIPACION: 1/2 - TIPO DE BIENES: Gananciales GANANCIALES Y PRIVATIVOS |     |      |      |      |       |       |      |      |    |     |      |      |      |        |      |    |      |      |
|                  |       |      |       |       |            | 2. 0. 0)                                      | NOMBRE: PROPIETARIO 111                                                                            |     |      |      |      |       | Mujer |      |      |    |     |      |      |      |        |      |    |      |      |
|                  |       |      |       |       |            |                                               | DOMICILIO: - - SORIA - NACIMIENTO: M.E.                                                            |     |      |      |      |       |       |      |      |    |     |      |      |      |        |      |    |      |      |
|                  |       |      |       |       |            |                                               | ESTADO CIVIL: Casado/a - PARTICIPACION: 1/2 - TIPO DE BIENES: Gananciales GANANCIALES Y PRIVATIVOS |     |      |      |      |       |       |      |      |    |     |      |      |      |        |      |    |      |      |
| <b>Parcelas:</b> |       |      |       |       | <b>62</b>  | 82.600                                        | 2910                                                                                               | 394 | 1812 | 2034 | 9037 | 37894 | 11168 | 2506 | 985  | 43 | 75  | 9745 | 3997 |      |        |      |    |      |      |

| CLAVES EMPLEADAS                |                                      |                                |                                | T-40                                  |
|---------------------------------|--------------------------------------|--------------------------------|--------------------------------|---------------------------------------|
| SISTEMA DE EXPLOTACIÓN          | NATURALEZA FAMILIAR DE LOS BIENES    | SITUACIÓN REGISTRAL            | TIPOS DE CARGAS Y LIMITACIONES |                                       |
| Cultivo directo . . . . . 1     | Gananciales . . . . . 1              | No está registrada . . . . . 2 | Servidumbres . . . . . 1       | Usufructos . . . . . 6                |
| Arrendamiento . . . . . 2       | Privativos . . . . . 2               |                                | Hipotecas . . . . . 2          | Retractos . . . . . 7                 |
| Aparcería . . . . . 3           | Otras categorías de bienes . . . . 3 | Está registrada . . . . . 1    | Anotaciones . . . . . 3        | Cargas no clasificadas . . . . . 8    |
| Sin título conocido . . . . . 4 |                                      |                                | Censos . . . . . 4             | Varias cargas simultáneas . . . . . 9 |
|                                 |                                      |                                | Reservas . . . . . 5           |                                       |

**TRABAJO FIN DE GRADO  
CAMPUS DE SORIA  
UNIVERSIDAD DE VALLADOLID**

**BOLETÍN INDIVIDUAL DE LA PROPIEDAD**

La Dirección General de Producción Agropecuaria y Desarrollo Rural ha acordado a propuesta de la Comisión Local, después de practicada la investigación correspondiente y previa la encuesta establecida en la Ley, aprobar las bases de Concentración de esta Zona, en las que se declara formalmente y a favor del propietario cuyo nombre y número de orden se expresan, el dominio de las parcelas que se relacionan como pertenecientes al mismo, con determinación para cada parcela de su superficie, clasificación, gravámenes y demás situaciones jurídicas.

|                    |  |                 |                                |                 |                    |                        |                       |
|--------------------|--|-----------------|--------------------------------|-----------------|--------------------|------------------------|-----------------------|
| <b>PROPIETARIO</b> |  | <b>D. N. I.</b> | <b>Nacim.</b>                  | <b>E. Civil</b> | <b>Hijos</b>       | <b>ZONA</b>            | <b>Nº PROPIETARIO</b> |
| PROPIETARIO 27     |  |                 |                                |                 | 0                  | SEPULVEDA DE LA SIERRA | 27                    |
| <b>CONYUGE</b>     |  | <b>D. N. I.</b> | <b>DOMICILIO</b>               |                 |                    | <b>Nº DE PAGINA:</b>   |                       |
|                    |  |                 | C/REAL, SEPULVEDA DE LA SIERRA |                 |                    | 1                      |                       |
|                    |  |                 |                                |                 | <b>Nº DE HOJA:</b> |                        | 1                     |

| NUMEROS DE : |       |      |       | Sist. | Superficie | SUPERFICIES DE LAS DISTINTAS CLASES DE TIERRA                                                                                                  |                         |     |      |      |      |     |      |   |     |    |      | N.F. | Sit. | Cargas |      |
|--------------|-------|------|-------|-------|------------|------------------------------------------------------------------------------------------------------------------------------------------------|-------------------------|-----|------|------|------|-----|------|---|-----|----|------|------|------|--------|------|
| Pol.         | Parc. | Sub. | Cult. |       |            | Expl.                                                                                                                                          | Total (m <sup>2</sup> ) | II  | IV   | V    | VI   | VII | VIII | X | XII | B. | Reg. |      |      | Tipo   | S.R. |
| 1            | 28    |      | 27    | 1     | 2.874      |                                                                                                                                                |                         |     |      |      | 1536 |     | 1338 |   |     |    | 2    |      |      |        |      |
| 1            | 49    |      | 27    | 1     | 916        |                                                                                                                                                |                         |     |      |      | 557  |     | 359  |   |     |    | 2    |      |      |        |      |
| 1            | 101   |      | 27    | 1     | 1.529      |                                                                                                                                                |                         |     | 4    | 1447 |      |     | 78   |   |     |    | 2    |      |      |        |      |
| 1            | 105   |      | 27    | 1     | 3.731      |                                                                                                                                                |                         |     |      | 2301 | 13   |     | 1417 |   |     |    | 2    |      |      |        |      |
| 1            | 145   |      | 27    | 1     | 992        |                                                                                                                                                |                         | 797 |      |      |      |     | 195  |   |     |    | 2    |      |      |        |      |
| 1            | 171   |      | 27    | 1     | 2.287      |                                                                                                                                                |                         |     | 1927 |      |      |     | 360  |   |     |    | 2    |      |      |        |      |
| 1            | 213   |      | 27    | 1     | 1.917      |                                                                                                                                                |                         |     |      | 1766 |      |     | 151  |   |     |    | 2    |      |      |        |      |
| 1            | 319   |      | 27    | 1     | 1.332      |                                                                                                                                                | 945                     | 354 |      |      |      |     | 33   |   |     |    | 2    |      |      |        |      |
| 4            | 34    |      | 27    | 1     | 1.512      |                                                                                                                                                |                         |     | 1512 |      |      |     |      |   |     |    | 2    |      |      |        |      |
| 5            | 10    |      | 27    | 1     | 1.529      | 678                                                                                                                                            |                         | 693 |      |      |      |     | 158  |   |     |    | 2    |      |      |        |      |
| 5            | 20    |      | 27    | 1     | 233        |                                                                                                                                                |                         |     |      |      |      | 77  | 156  |   |     |    | 2    |      |      |        |      |
|              |       |      |       |       | 1. 0. 0)   | NOMBRE: PROPIETARIO 230<br>DOMICILIO: - - SORIA - NACIMIENTO: M.E.<br>ESTADO CIVIL: Viudo/a - PARTICIPACION: 1/6                               |                         |     |      |      |      |     |      |   |     |    |      |      |      |        |      |
|              |       |      |       |       | 2. 0. 0)   | NOMBRE: PROPIETARIO 227<br>DOMICILIO: - - SORIA - NACIMIENTO: M.E.<br>ESTADO CIVIL: Casado/a - PARTICIPACION: 1/6 - TIPO DE BIENES: Privativos |                         |     |      |      |      |     |      |   |     |    |      |      |      |        |      |
|              |       |      |       |       | 3. 0. 0)   | NOMBRE: PROPIETARIO 231<br>DOMICILIO: - - SORIA - NACIMIENTO: M.E.<br>ESTADO CIVIL: Casado/a - PARTICIPACION: 1/6 - TIPO DE BIENES: Privativos |                         |     |      |      |      |     |      |   |     |    |      |      |      |        |      |
|              |       |      |       |       | 4. 0. 0)   | NOMBRE: PROPIETARIO 228<br>DOMICILIO: - - SORIA - NACIMIENTO: M.E.<br>ESTADO CIVIL: Viudo/a - PARTICIPACION: 1/6                               |                         |     |      |      |      |     |      |   |     |    |      |      |      |        |      |

| <b>CLAVES EMPLEADAS</b>         |                                      |                                |                                | <b>T-40</b>                         |
|---------------------------------|--------------------------------------|--------------------------------|--------------------------------|-------------------------------------|
| SISTEMA DE EXPLOTACIÓN          | NATURALEZA FAMILIAR DE LOS BIENES    | SITUACIÓN REGISTRAL            | TIPOS DE CARGAS Y LIMITACIONES |                                     |
| Cultivo directo . . . . . 1     | Gananciales . . . . . 1              | No está registrada . . . . . 2 | Servidumbres . . . . . 1       | Usufructos . . . . . 6              |
| Arrendamiento . . . . . 2       | Privativos . . . . . 2               |                                | Hipotecas . . . . . 2          | Retractos . . . . . 7               |
| Aparcería . . . . . 3           | Otras categorías de bienes . . . . 3 | Está registrada . . . . . 1    | Anotaciones . . . . . 3        | Cargas no clasificadas . . . . . 8  |
| Sin título conocido . . . . . 4 |                                      |                                | Censos . . . . . 4             | Varias cargas simultáneas . . . . 9 |
|                                 |                                      |                                | Reservas . . . . . 5           |                                     |

**TRABAJO FIN DE GRADO  
CAMPUS DE SORIA  
UNIVERSIDAD DE VALLADOLID**

**BOLETÍN INDIVIDUAL DE LA PROPIEDAD**

La Dirección General de Producción Agropecuaria y Desarrollo Rural ha acordado a propuesta de la Comisión Local, después de practicada la investigación correspondiente y previa la encuesta establecida en la Ley, aprobar las bases de Concentración de esta Zona, en las que se declara formalmente y a favor del propietario cuyo nombre y número de orden se expresan, el dominio de las parcelas que se relacionan como pertenecientes al mismo, con determinación para cada parcela de su superficie, clasificación, gravámenes y demás situaciones jurídicas.

|                    |  |  |                 |               |                  |              |                        |                       |
|--------------------|--|--|-----------------|---------------|------------------|--------------|------------------------|-----------------------|
| <b>PROPIETARIO</b> |  |  | <b>D. N. I.</b> | <b>Nacim.</b> | <b>E. Civil</b>  | <b>Hijos</b> | <b>ZONA</b>            | <b>Nº PROPIETARIO</b> |
| PROPIETARIO 27     |  |  |                 |               |                  | 0            | SEPULVEDA DE LA SIERRA | 27                    |
| <b>CONYUGE</b>     |  |  | <b>D. N. I.</b> |               | <b>DOMICILIO</b> |              | <b>Nº DE PAGINA:</b>   |                       |
|                    |  |  | 0               |               | C/REAL           |              | 2                      |                       |
|                    |  |  |                 |               |                  |              | <b>Nº DE HOJA:</b>     |                       |
|                    |  |  |                 |               |                  |              | 2                      |                       |

| NUMEROS DE :     |       |      |       | Sist.     | Superficie              | SUPERFICIES DE LAS DISTINTAS CLASES DE TIERRA                            |     |      |      |      |      |    |      |  |  |  | N.F. | Sit. | Cargas |      |      |  |
|------------------|-------|------|-------|-----------|-------------------------|--------------------------------------------------------------------------|-----|------|------|------|------|----|------|--|--|--|------|------|--------|------|------|--|
| Pol.             | Parc. | Sub. | Cult. | Expl.     | Total (m <sup>2</sup> ) |                                                                          |     |      |      |      |      |    |      |  |  |  |      |      |        |      |      |  |
|                  |       |      |       |           |                         |                                                                          |     |      |      |      |      |    |      |  |  |  |      | B.   | Reg.   | Tipo | S.R. |  |
|                  |       |      |       |           | 5.0.0)                  | NOMBRE: PROPIETARIO 229                                                  |     |      |      |      |      |    |      |  |  |  |      |      |        |      |      |  |
|                  |       |      |       |           |                         | DOMICILIO: - - SORIA - NACIMIENTO: M.E.                                  |     |      |      |      |      |    |      |  |  |  |      |      |        |      |      |  |
|                  |       |      |       |           |                         | ESTADO CIVIL: Casado/a - PARTICIPACION: 1/6 - TIPO DE BIENES: Privativos |     |      |      |      |      |    |      |  |  |  |      |      |        |      |      |  |
|                  |       |      |       |           | 6.0.0)                  | NOMBRE: PROPIETARIO 226                                                  |     |      |      |      |      |    |      |  |  |  |      |      |        |      |      |  |
|                  |       |      |       |           |                         | DOMICILIO: - - SORIA - NACIMIENTO: M.E.                                  |     |      |      |      |      |    |      |  |  |  |      |      |        |      |      |  |
|                  |       |      |       |           |                         | ESTADO CIVIL: Casado/a - PARTICIPACION: 1/6 - TIPO DE BIENES: Privativos |     |      |      |      |      |    |      |  |  |  |      |      |        |      |      |  |
| <b>Parcelas:</b> |       |      |       | <b>11</b> | 18.852                  | 678                                                                      | 945 | 1844 | 3443 | 5514 | 2106 | 77 | 4245 |  |  |  |      |      |        |      |      |  |

| <b>CLAVES EMPLEADAS</b>         |                                      |                                |                                | <b>T-40</b>                         |
|---------------------------------|--------------------------------------|--------------------------------|--------------------------------|-------------------------------------|
| SISTEMA DE EXPLOTACIÓN          | NATURALEZA FAMILIAR DE LOS BIENES    | SITUACIÓN REGISTRAL            | TIPOS DE CARGAS Y LIMITACIONES |                                     |
| Cultivo directo . . . . . 1     | Gananciales . . . . . 1              | No está registrada . . . . . 2 | Servidumbres . . . . . 1       | Usufructos . . . . . 6              |
| Arrendamiento . . . . . 2       | Privativos . . . . . 2               | Está registrada . . . . . 1    | Hipotecas . . . . . 2          | Retractos . . . . . 7               |
| Aparcería . . . . . 3           | Otras categorías de bienes . . . . 3 |                                | Anotaciones . . . . . 3        | Cargas no clasificadas . . . . . 8  |
| Sin título conocido . . . . . 4 |                                      |                                | Censos . . . . . 4             | Varias cargas simultáneas . . . . 9 |
|                                 |                                      |                                | Reservas . . . . . 5           |                                     |



**TRABAJO FIN DE GRADO  
CAMPUS DE SORIA  
UNIVERSIDAD DE VALLADOLID**

**BOLETÍN INDIVIDUAL DE LA PROPIEDAD**

La Dirección General de Producción Agropecuaria y Desarrollo Rural ha acordado a propuesta de la Comisión Local, después de practicada la investigación correspondiente y previa la encuesta establecida en la Ley, aprobar las bases de Concentración de esta Zona, en las que se declara formalmente y a favor del propietario cuyo nombre y número de orden se expresan, el dominio de las parcelas que se relacionan como pertenecientes al mismo, con determinación para cada parcela de su superficie, clasificación, gravámenes y demás situaciones jurídicas.

|                    |                 |                                       |                 |              |                        |                       |
|--------------------|-----------------|---------------------------------------|-----------------|--------------|------------------------|-----------------------|
| <b>PROPIETARIO</b> | <b>D. N. I.</b> | <b>Nacim.</b>                         | <b>E. Civil</b> | <b>Hijos</b> | <b>ZONA</b>            | <b>Nº PROPIETARIO</b> |
| PROPIETARIO 28     |                 |                                       |                 | 0            | SEPULVEDA DE LA SIERRA | 28                    |
| <b>CONYUGE</b>     | <b>D. N. I.</b> | <b>DOMICILIO</b>                      |                 |              | <b>Nº DE PAGINA:</b>   |                       |
|                    |                 | C/REAL, SEPULVEDA DE LA SIERRA, SORIA |                 |              | <b>Nº DE HOJA:</b>     | 1                     |

| NUMEROS DE : |       |      |       | Sist. | Superficie | SUPERFICIES DE LAS DISTINTAS CLASES DE TIERRA |                                                                          |     |     |     |      |        |     |   |     |     |     |    |      | N.F. | Sit. | Cargas |      |
|--------------|-------|------|-------|-------|------------|-----------------------------------------------|--------------------------------------------------------------------------|-----|-----|-----|------|--------|-----|---|-----|-----|-----|----|------|------|------|--------|------|
| Pol.         | Parc. | Sub. | Cult. |       |            | Expl.                                         | Total (m <sup>2</sup> )                                                  | I   | II  | IV  | V    | VI     | VII | X | XI  | XII | XIV | B. | Reg. |      |      | Tipo   | S.R. |
| 1            | 47    |      |       | 28    | 1          | 1.193                                         |                                                                          |     |     |     |      | 1111   |     |   | 82  |     |     |    |      | 2    |      |        |      |
| 1            | 166   |      |       | 28    | 1          | 1.001                                         |                                                                          |     |     | 620 | 89   |        |     |   | 292 |     |     |    |      | 2    |      |        |      |
| 1            | 173   |      |       | 28    | 1          | 971                                           |                                                                          |     |     | 913 | 2    |        |     |   | 56  |     |     |    |      | 2    |      |        |      |
| 1            | 191   |      |       | 28    | 1          | 955                                           |                                                                          |     |     | 877 |      |        |     |   | 78  |     |     |    |      | 2    |      |        |      |
| 1            | 226   |      |       | 28    | 1          | 1.657                                         |                                                                          |     |     | 887 | 450  | 149    |     |   | 171 |     |     |    |      | 2    |      |        |      |
| 1            | 238   |      |       | 28    | 1          | 961                                           |                                                                          |     |     | 308 | 577  |        |     |   | 76  |     |     |    |      | 2    |      |        |      |
| 1            | 247   |      |       | 28    | 1          | 862                                           |                                                                          |     |     |     | 862  |        |     |   |     |     |     |    |      | 2    |      |        |      |
| 1            | 315   |      |       | 28    | 1          | 1.385                                         |                                                                          |     |     |     |      |        |     |   |     |     |     |    |      | 2    |      |        |      |
| 1            | 384   |      |       | 28    | 1          | 663                                           | 10                                                                       | 620 | 477 | 908 |      |        |     |   | 33  |     |     |    |      | 2    |      |        |      |
| 1            | 404   |      |       | 28    | 1          | 437                                           | 379                                                                      |     |     |     |      |        | 49  |   | 9   |     |     |    |      | 2    |      |        |      |
| 2            | 16    |      |       | 28    | 1          | 1.550                                         |                                                                          |     |     | 622 | 658  |        |     |   | 93  | 177 |     |    |      | 2    |      |        |      |
| 2            | 96    |      |       | 28    | 1          | 2.872                                         |                                                                          |     |     |     | 2701 |        |     |   | 171 |     |     |    |      | 2    |      |        |      |
| 2            | 105   |      |       | 28    | 1          | 654                                           |                                                                          |     |     | 381 |      |        |     |   | 273 |     |     |    |      | 2    |      |        |      |
| 3            | 63    |      |       | 28    | 1          | 997                                           |                                                                          |     |     | 285 | 575  |        |     |   | 137 |     |     |    |      | 2    |      |        |      |
| 3            | 101   |      |       | 28    | 1          | 465                                           | 46                                                                       |     |     |     |      | 142    | 170 |   | 107 |     |     |    |      | 2    |      |        |      |
| 3            | 104   |      |       | 28    | 1          | 581                                           | 554                                                                      |     |     |     |      |        |     |   | 27  |     |     |    |      | 2    |      |        |      |
| 5            | 26    |      |       | 28    | 1          | 1.596                                         | 462                                                                      | 485 |     |     |      |        |     |   | 649 |     |     |    |      | 2    |      |        |      |
| 5            | 61    |      |       | 28    | 1          | 139                                           | 139                                                                      |     |     |     |      |        |     |   |     |     |     |    |      | 2    |      |        |      |
|              |       |      |       |       |            | 1.0.0)                                        | NOMBRE: PROPIETARIO 234                                                  |     |     |     |      | Hombre |     |   |     |     |     |    |      |      |      |        |      |
|              |       |      |       |       |            |                                               | DOMICILIO: - - SORIA - NACIMIENTO: M.E.                                  |     |     |     |      |        |     |   |     |     |     |    |      |      |      |        |      |
|              |       |      |       |       |            |                                               | ESTADO CIVIL: Soltero/a - PARTICIPACION: 1/3                             |     |     |     |      |        |     |   |     |     |     |    |      |      |      |        |      |
|              |       |      |       |       |            | 2.0.0)                                        | NOMBRE: PROPIETARIO 232                                                  |     |     |     |      | Hombre |     |   |     |     |     |    |      |      |      |        |      |
|              |       |      |       |       |            |                                               | DOMICILIO: - - SORIA - NACIMIENTO: M.E.                                  |     |     |     |      |        |     |   |     |     |     |    |      |      |      |        |      |
|              |       |      |       |       |            |                                               | ESTADO CIVIL: Casado/a - PARTICIPACION: 1/3 - TIPO DE BIENES: Privativos |     |     |     |      |        |     |   |     |     |     |    |      |      |      |        |      |

| CLAVES EMPLEADAS                |                                      |                                |                                | T-40                                  |
|---------------------------------|--------------------------------------|--------------------------------|--------------------------------|---------------------------------------|
| SISTEMA DE EXPLOTACIÓN          | NATURALEZA FAMILIAR DE LOS BIENES    | SITUACIÓN REGISTRAL            | TIPOS DE CARGAS Y LIMITACIONES |                                       |
| Cultivo directo . . . . . 1     | Gananciales . . . . . 1              | No está registrada . . . . . 2 | Servidumbres . . . . . 1       | Usufructos . . . . . 6                |
| Arrendamiento . . . . . 2       | Privativos . . . . . 2               |                                | Hipotecas . . . . . 2          | Retractos . . . . . 7                 |
| Aparcería . . . . . 3           | Otras categorías de bienes . . . . 3 | Está registrada . . . . . 1    | Anotaciones . . . . . 3        | Cargas no clasificadas . . . . . 8    |
| Sin título conocido . . . . . 4 |                                      |                                | Censos . . . . . 4             | Varias cargas simultáneas . . . . . 9 |
|                                 |                                      |                                | Reservas . . . . . 5           |                                       |

**TRABAJO FIN DE GRADO  
CAMPUS DE SORIA  
UNIVERSIDAD DE VALLADOLID**

**BOLETÍN INDIVIDUAL DE LA PROPIEDAD**

La Dirección General de Producción Agropecuaria y Desarrollo Rural ha acordado a propuesta de la Comisión Local, después de practicada la investigación correspondiente y previa la encuesta establecida en la Ley, aprobar las bases de Concentración de esta Zona, en las que se declara formalmente y a favor del propietario cuyo nombre y número de orden se expresan, el dominio de las parcelas que se relacionan como pertenecientes al mismo, con determinación para cada parcela de su superficie, clasificación, gravámenes y demás situaciones jurídicas.

|                    |  |               |                  |                 |              |                        |                       |
|--------------------|--|---------------|------------------|-----------------|--------------|------------------------|-----------------------|
| <b>PROPIETARIO</b> |  | <b>D.N.I.</b> | <b>Nacim.</b>    | <b>E. Civil</b> | <b>Hijos</b> | <b>ZONA</b>            | <b>Nº PROPIETARIO</b> |
| PROPIETARIO 28     |  | 0             |                  |                 | 0            | SEPULVEDA DE LA SIERRA | 28                    |
| <b>CONYUGE</b>     |  | <b>D.N.I.</b> | <b>DOMICILIO</b> |                 |              | <b>Nº DE PAGINA:</b>   |                       |
|                    |  | 0             | C/REAL           |                 |              |                        | 2                     |
|                    |  |               |                  |                 |              | <b>Nº DE HOJA:</b>     | 2                     |

| NUMEROS DE :        |       |      |       | Sist. | Superficie              | SUPERFICIES DE LAS DISTINTAS CLASES DE TIERRA |      |     |      |      |       |     |     |      |     |  |  |  | N.F. | Sit. | Cargas |      |      |      |  |  |  |
|---------------------|-------|------|-------|-------|-------------------------|-----------------------------------------------|------|-----|------|------|-------|-----|-----|------|-----|--|--|--|------|------|--------|------|------|------|--|--|--|
| Pol.                | Parc. | Sub. | Cult. | Expl. | Total (m <sup>2</sup> ) |                                               |      |     |      |      |       |     |     |      |     |  |  |  |      |      | B.     | Reg. | Tipo | S.R. |  |  |  |
|                     |       |      |       |       | 3.0.0)                  | NOMBRE: PROPIETARIO 233                       |      |     |      |      | Mujer |     |     |      |     |  |  |  |      |      |        |      |      |      |  |  |  |
|                     |       |      |       |       |                         | DOMICILIO: - - SORIA - NACIMIENTO: M.E.       |      |     |      |      |       |     |     |      |     |  |  |  |      |      |        |      |      |      |  |  |  |
|                     |       |      |       |       |                         | ESTADO CIVIL: Soltero/a - PARTICIPACION: 1/3  |      |     |      |      |       |     |     |      |     |  |  |  |      |      |        |      |      |      |  |  |  |
| <b>Parcelas: 18</b> |       |      |       |       | 18.939                  | 1590                                          | 1105 | 477 | 3600 | 4179 | 5196  | 142 | 219 | 2254 | 177 |  |  |  |      |      |        |      |      |      |  |  |  |

| CLAVES EMPLEADAS                |                                    |                                |                                | <b>T-40</b>                         |
|---------------------------------|------------------------------------|--------------------------------|--------------------------------|-------------------------------------|
| SISTEMA DE EXPLOTACIÓN          | NATURALEZA FAMILIAR DE LOS BIENES  | SITUACIÓN REGISTRAL            | TIPOS DE CARGAS Y LIMITACIONES |                                     |
| Cultivo directo . . . . . 1     | Gananciales . . . . . 1            | No está registrada . . . . . 2 | Servidumbres . . . . . 1       | Usufructos . . . . . 6              |
| Arrendamiento . . . . . 2       | Privativos . . . . . 2             | Está registrada . . . . . 1    | Hipotecas . . . . . 2          | Retractos . . . . . 7               |
| Aparcería . . . . . 3           | Otras categorías de bienes . . . 3 |                                | Anotaciones . . . . . 3        | Cargas no clasificadas . . . . . 8  |
| Sin título conocido . . . . . 4 |                                    |                                | Censos . . . . . 4             | Varias cargas simultáneas . . . . 9 |
|                                 |                                    |                                | Reservas . . . . . 5           |                                     |

**BOLETÍN INDIVIDUAL DE LA PROPIEDAD**

La Dirección General de Producción Agropecuaria y Desarrollo Rural ha acordado a propuesta de la Comisión Local, después de practicada la investigación correspondiente y previa la encuesta establecida en la Ley, aprobar las bases de Concentración de esta Zona, en las que se declara formalmente y a favor del propietario cuyo nombre y número de orden se expresan, el dominio de las parcelas que se relacionan como pertenecientes al mismo, con determinación para cada parcela de su superficie, clasificación, gravámenes y demás situaciones jurídicas.

|                    |  |               |  |                                       |               |                 |              |                        |                       |
|--------------------|--|---------------|--|---------------------------------------|---------------|-----------------|--------------|------------------------|-----------------------|
| <b>PROPIETARIO</b> |  |               |  | <b>D.N.I.</b>                         | <b>Nacim.</b> | <b>E. Civil</b> | <b>Hijos</b> | <b>ZONA</b>            | <b>Nº PROPIETARIO</b> |
| PROPIETARIO 29     |  |               |  |                                       | M.E.          | Soltero         | 0            | SEPULVEDA DE LA SIERRA | 29                    |
| <b>CONYUGE</b>     |  | <b>D.N.I.</b> |  | <b>DOMICILIO</b>                      |               |                 |              | <b>Nº DE PAGINA:</b>   | 1                     |
|                    |  |               |  | C/REAL, SEPULVEDA DE LA SIERRA, SORIA |               |                 |              | <b>Nº DE HOJA:</b>     | 1                     |

| NUMEROS DE :     |       |      |       | Sist.<br>Expl. | Superficie<br>Total (m <sup>2</sup> ) | SUPERFICIES DE LAS DISTINTAS CLASES DE TIERRA |     |  |  |  |  |  |  |  |  |  |  |  | N.F. | Sit. | Cargas |      |
|------------------|-------|------|-------|----------------|---------------------------------------|-----------------------------------------------|-----|--|--|--|--|--|--|--|--|--|--|--|------|------|--------|------|
| Pol.             | Parc. | Sub. | Cult. |                |                                       | IV                                            | IX  |  |  |  |  |  |  |  |  |  |  |  | B.   | Reg. | Tipo   | S.R. |
| 3                | 36    |      | 29    | 1              | 458                                   | 52                                            | 406 |  |  |  |  |  |  |  |  |  |  |  | 2    |      |        |      |
| <b>Parcelas:</b> |       |      |       | 1              | 458                                   | 52                                            | 406 |  |  |  |  |  |  |  |  |  |  |  |      |      |        |      |

| <b>CLAVES EMPLEADAS</b>         |                                    |                                |                                | <b>T-40</b>                           |
|---------------------------------|------------------------------------|--------------------------------|--------------------------------|---------------------------------------|
| SISTEMA DE EXPLOTACIÓN          | NATURALEZA FAMILIAR DE LOS BIENES  | SITUACIÓN REGISTRAL            | TIPOS DE CARGAS Y LIMITACIONES |                                       |
| Cultivo directo . . . . . 1     | Gananciales . . . . . 1            | No está registrada . . . . . 2 | Servidumbres . . . . . 1       | Usufructos . . . . . 6                |
| Arrendamiento . . . . . 2       | Privativos . . . . . 2             | Está registrada . . . . . 1    | Hipotecas . . . . . 2          | Retractos . . . . . 7                 |
| Aparcería . . . . . 3           | Otras categorías de bienes . . . 3 |                                | Anotaciones . . . . . 3        | Cargas no clasificadas . . . . . 8    |
| Sin título conocido . . . . . 4 |                                    |                                | Censos . . . . . 4             | Varias cargas simultáneas . . . . . 9 |
|                                 |                                    |                                | Reservas . . . . . 5           |                                       |

**TRABAJO FIN DE GRADO  
CAMPUS DE SORIA  
UNIVERSIDAD DE VALLADOLID**

**BOLETÍN INDIVIDUAL DE LA PROPIEDAD**

La Dirección General de Producción Agropecuaria y Desarrollo Rural ha acordado a propuesta de la Comisión Local, después de practicada la investigación correspondiente y previa la encuesta establecida en la Ley, aprobar las bases de Concentración de esta Zona, en las que se declara formalmente y a favor del propietario cuyo nombre y número de orden se expresan, el dominio de las parcelas que se relacionan como pertenecientes al mismo, con determinación para cada parcela de su superficie, clasificación, gravámenes y demás situaciones jurídicas.

|                    |  |                 |               |                                       |              |                        |                       |
|--------------------|--|-----------------|---------------|---------------------------------------|--------------|------------------------|-----------------------|
| <b>PROPIETARIO</b> |  | <b>D. N. I.</b> | <b>Nacim.</b> | <b>E. Civil</b>                       | <b>Hijos</b> | <b>ZONA</b>            | <b>Nº PROPIETARIO</b> |
| PROPIETARIO 30     |  |                 |               |                                       | 0            | SEPULVEDA DE LA SIERRA | 30                    |
| <b>CONYUGE</b>     |  | <b>D. N. I.</b> |               | <b>DOMICILIO</b>                      |              | <b>Nº DE PAGINA:</b>   |                       |
|                    |  |                 |               | C/REAL, SEPULVEDA DE LA SIERRA, SORIA |              | 1                      |                       |
|                    |  |                 |               |                                       |              | <b>Nº DE HOJA:</b>     | 1                     |

| NUMEROS DE :     |       |      |       | Sist. | Superficie              | SUPERFICIES DE LAS DISTINTAS CLASES DE TIERRA                                                                                                            |     |      |      |      |     |     |  |  |  |  |  |  |  | N.F. | Sit. | Cargas |      |  |   |  |  |  |  |
|------------------|-------|------|-------|-------|-------------------------|----------------------------------------------------------------------------------------------------------------------------------------------------------|-----|------|------|------|-----|-----|--|--|--|--|--|--|--|------|------|--------|------|--|---|--|--|--|--|
| Pol.             | Parc. | Sub. | Cult. | Expl. | Total (m <sup>2</sup> ) | I                                                                                                                                                        | VI  | VII  | VIII | XI   | XII |     |  |  |  |  |  |  |  | B.   | Reg. | Tipo   | S.R. |  |   |  |  |  |  |
| 1                | 400   |      | 30    | 1     | 667                     | 627                                                                                                                                                      |     |      |      | 39   | 1   |     |  |  |  |  |  |  |  |      |      |        |      |  | 2 |  |  |  |  |
| 2                | 71    |      | 30    | 1     | 2.271                   |                                                                                                                                                          |     | 723  | 1271 |      | 277 |     |  |  |  |  |  |  |  |      |      |        |      |  | 2 |  |  |  |  |
| 2                | 95    |      | 30    | 1     | 1.392                   |                                                                                                                                                          |     | 1261 | 27   |      | 104 |     |  |  |  |  |  |  |  |      |      |        |      |  | 2 |  |  |  |  |
| 2                | 99    |      | 30    | 1     | 1.165                   |                                                                                                                                                          |     | 1140 |      |      | 25  |     |  |  |  |  |  |  |  |      |      |        |      |  | 2 |  |  |  |  |
| 3                | 59    |      | 30    | 1     | 1.510                   |                                                                                                                                                          |     | 705  | 785  |      | 20  |     |  |  |  |  |  |  |  |      |      |        |      |  | 2 |  |  |  |  |
| 5                | 92    |      | 30    | 1     | 2.125                   |                                                                                                                                                          |     | 1838 |      |      | 287 |     |  |  |  |  |  |  |  |      |      |        |      |  | 2 |  |  |  |  |
|                  |       |      |       |       | 1.0.0)                  | NOMBRE: PROPIETARIO 235<br>DOMICILIO: - - SORIA - NACIMIENTO: M.E.<br>ESTADO CIVIL: Casado/a - PARTICIPACION: 1/3 - TIPO DE BIENES: Privativos<br>Mujer  |     |      |      |      |     |     |  |  |  |  |  |  |  |      |      |        |      |  |   |  |  |  |  |
|                  |       |      |       |       | 2.0.0)                  | NOMBRE: PROPIETARIO 237<br>DOMICILIO: - - SORIA - NACIMIENTO: M.E.<br>ESTADO CIVIL: Casado/a - PARTICIPACION: 1/3 - TIPO DE BIENES: Privativos<br>Hombre |     |      |      |      |     |     |  |  |  |  |  |  |  |      |      |        |      |  |   |  |  |  |  |
|                  |       |      |       |       | 3.0.0)                  | NOMBRE: PROPIETARIO 236<br>DOMICILIO: - - SORIA - NACIMIENTO: M.E.<br>ESTADO CIVIL: Casado/a - PARTICIPACION: 1/3 - TIPO DE BIENES: Privativos<br>Mujer  |     |      |      |      |     |     |  |  |  |  |  |  |  |      |      |        |      |  |   |  |  |  |  |
| <b>Parcelas:</b> |       |      |       |       | <b>6</b>                | 9.130                                                                                                                                                    | 627 | 2543 | 3909 | 1298 | 39  | 714 |  |  |  |  |  |  |  |      |      |        |      |  |   |  |  |  |  |

| CLAVES EMPLEADAS                |                                      |                                |                                | T-40                                  |
|---------------------------------|--------------------------------------|--------------------------------|--------------------------------|---------------------------------------|
| SISTEMA DE EXPLOTACIÓN          | NATURALEZA FAMILIAR DE LOS BIENES    | SITUACIÓN REGISTRAL            | TIPOS DE CARGAS Y LIMITACIONES |                                       |
| Cultivo directo . . . . . 1     | Gananciales . . . . . 1              | No está registrada . . . . . 2 | Servidumbres . . . . . 1       | Usufructos . . . . . 6                |
| Arrendamiento . . . . . 2       | Privativos . . . . . 2               |                                | Hipotecas . . . . . 2          | Retractos . . . . . 7                 |
| Aparcería . . . . . 3           | Otras categorías de bienes . . . . 3 | Está registrada . . . . . 1    | Anotaciones . . . . . 3        | Cargas no clasificadas . . . . . 8    |
| Sin título conocido . . . . . 4 |                                      |                                | Censos . . . . . 4             | Varias cargas simultáneas . . . . . 9 |
|                                 |                                      |                                | Reservas . . . . . 5           |                                       |

**TRABAJO FIN DE GRADO  
CAMPUS DE SORIA  
UNIVERSIDAD DE VALLADOLID**

**BOLETÍN INDIVIDUAL DE LA PROPIEDAD**

La Dirección General de Producción Agropecuaria y Desarrollo Rural ha acordado a propuesta de la Comisión Local, después de practicada la investigación correspondiente y previa la encuesta establecida en la Ley, aprobar las bases de Concentración de esta Zona, en las que se declara formalmente y a favor del propietario cuyo nombre y número de orden se expresan, el dominio de las parcelas que se relacionan como pertenecientes al mismo, con determinación para cada parcela de su superficie, clasificación, gravámenes y demás situaciones jurídicas.

**PROPIETARIO**

**D.N.I.**

**Nacim.**

**E. Civil**

**Hijos**

**ZONA**

PROPIETARIO 31

M.E.

Soltero

0

SEPULVEDA DE LA SIERRA

**Nº PROPIETARIO**

31

**CONYUGE**

**D.N.I.**

**DOMICILIO**

**Nº DE PAGINA:**

1

C/REAL, SEPULVEDA DE LA SIERRA, SORIA

**Nº DE HOJA:**

1

| NUMEROS DE :     |       |      |       | Sist.    | Superficie<br>Total (m <sup>2</sup> ) | SUPERFICIES DE LAS DISTINTAS CLASES DE TIERRA |     |      |      |     |     |     |  |  |  |  |  | N.F. | Sit. | Cargas |      |
|------------------|-------|------|-------|----------|---------------------------------------|-----------------------------------------------|-----|------|------|-----|-----|-----|--|--|--|--|--|------|------|--------|------|
| Pol.             | Parc. | Sub. | Cult. |          |                                       | Expl.                                         | I   | II   | V    | VI  | VII | XII |  |  |  |  |  |      |      | B.     | Reg. |
| 1                | 23    |      | 31    | 1        | 2.107                                 |                                               |     | 1088 | 579  | 188 | 252 |     |  |  |  |  |  |      |      |        |      |
| 1                | 314   |      | 31    | 1        | 1.303                                 |                                               |     | 1303 |      |     |     |     |  |  |  |  |  |      |      | 2      |      |
| 5                | 50    |      | 31    | 1        | 1.968                                 | 747                                           | 816 |      |      |     | 405 |     |  |  |  |  |  |      |      | 2      |      |
| 5                | 247   |      | 31    | 1        | 975                                   |                                               |     |      | 871  |     | 104 |     |  |  |  |  |  |      |      | 2      |      |
| <b>Parcelas:</b> |       |      |       | <b>4</b> | 6.353                                 | 747                                           | 816 | 2391 | 1450 | 188 | 761 |     |  |  |  |  |  |      |      |        |      |

**CLAVES EMPLEADAS**

**T-40**

| SISTEMA DE EXPLOTACIÓN         | NATURALEZA FAMILIAR DE LOS BIENES   | SITUACIÓN REGISTRAL            | TIPOS DE CARGAS Y LIMITACIONES |                                     |
|--------------------------------|-------------------------------------|--------------------------------|--------------------------------|-------------------------------------|
| Cultivo directo . . . . . 1    | Gananciales . . . . . 1             | No está registrada . . . . . 2 | Servidumbres . . . . . 1       | Usufructos . . . . . 6              |
| Arrendamiento . . . . . 2      | Privativos . . . . . 2              |                                | Hipotecas . . . . . 2          | Retractos . . . . . 7               |
| Aparcería . . . . . 3          | Otras categorías de bienes. . . . 3 | Está registrada . . . . . 1    | Anotaciones . . . . . 3        | Cargas no clasificadas. . . . . 8   |
| Sin título conocido. . . . . 4 |                                     |                                | Censos . . . . . 4             | Varias cargas simultáneas . . . . 9 |
|                                |                                     |                                | Reservas . . . . . 5           |                                     |

**TRABAJO FIN DE GRADO  
CAMPUS DE SORIA  
UNIVERSIDAD DE VALLADOLID**

**BOLETÍN INDIVIDUAL DE LA PROPIEDAD**

La Dirección General de Producción Agropecuaria y Desarrollo Rural ha acordado a propuesta de la Comisión Local, después de practicada la investigación correspondiente y previa la encuesta establecida en la Ley, aprobar las bases de Concentración de esta Zona, en las que se declara formalmente y a favor del propietario cuyo nombre y número de orden se expresan, el dominio de las parcelas que se relacionan como pertenecientes al mismo, con determinación para cada parcela de su superficie, clasificación, gravámenes y demás situaciones jurídicas.

|                    |                 |                                       |                 |              |                        |                       |
|--------------------|-----------------|---------------------------------------|-----------------|--------------|------------------------|-----------------------|
| <b>PROPIETARIO</b> | <b>D. N. I.</b> | <b>Nacim.</b>                         | <b>E. Civil</b> | <b>Hijos</b> | <b>ZONA</b>            | <b>Nº PROPIETARIO</b> |
| PROPIETARIO 32     |                 | M.E.                                  | Viuda           | 0            | SEPULVEDA DE LA SIERRA | 32                    |
| <b>CONYUGE</b>     | <b>D. N. I.</b> | <b>DOMICILIO</b>                      |                 |              | <b>Nº DE PAGINA:</b>   | <b>Nº DE HOJA:</b>    |
|                    |                 | C/REAL, SEPULVEDA DE LA SIERRA, SORIA |                 |              | 1                      | 1                     |

| NUMEROS DE :     |       |      |       | Sist.    | Superficie<br>Total (m <sup>2</sup> ) | SUPERFICIES DE LAS DISTINTAS CLASES DE TIERRA |     |     |      |      |      |      |  |  |  |  | N.F.<br>B. | Sit.<br>Reg. | Cargas |  |
|------------------|-------|------|-------|----------|---------------------------------------|-----------------------------------------------|-----|-----|------|------|------|------|--|--|--|--|------------|--------------|--------|--|
| Pol.             | Parc. | Sub. | Cult. |          |                                       | Expl.                                         | I   | II  | IV   | VI   | VII  | XII  |  |  |  |  |            |              |        |  |
| 3                | 35    |      | 24    | 2        | 405                                   |                                               |     | 405 |      |      |      |      |  |  |  |  |            | 2            |        |  |
| 3                | 43    | 1    | 24    | 2        | 1.537                                 |                                               |     |     | 868  | 662  | 7    |      |  |  |  |  |            | 2            |        |  |
| 3                | 43    | 2    | 24    | 2        | 2.438                                 |                                               |     |     | 1059 |      | 1379 |      |  |  |  |  |            | 2            |        |  |
| 3                | 67    |      | 24    | 2        | 801                                   |                                               |     |     | 104  | 696  | 1    |      |  |  |  |  |            | 2            |        |  |
| 3                | 68    |      | 24    | 2        | 469                                   |                                               |     |     | 407  | 62   |      |      |  |  |  |  |            | 2            |        |  |
| 5                | 158   |      | 24    | 2        | 1.914                                 |                                               |     |     | 864  | 814  | 236  |      |  |  |  |  |            | 2            |        |  |
| 5                | 325   |      | 24    | 2        | 1.010                                 |                                               | 366 | 567 |      |      | 77   |      |  |  |  |  |            | 2            |        |  |
| <b>Parcelas:</b> |       |      |       | <b>7</b> | <b>8.574</b>                          |                                               | 366 | 567 | 405  | 3302 | 2234 | 1700 |  |  |  |  |            |              |        |  |

**CLAVES EMPLEADAS**

**T-40**

| SISTEMA DE EXPLOTACIÓN         | NATURALEZA FAMILIAR DE LOS BIENES     | SITUACIÓN REGISTRAL            | TIPOS DE CARGAS Y LIMITACIONES |                                       |
|--------------------------------|---------------------------------------|--------------------------------|--------------------------------|---------------------------------------|
| Cultivo directo . . . . . 1    | Gananciales . . . . . 1               | No está registrada . . . . . 2 | Servidumbres. . . . . 1        | Usufructos. . . . . 6                 |
| Arrendamiento . . . . . 2      | Privativos . . . . . 2                |                                | Hipotecas . . . . . 2          | Retractos . . . . . 7                 |
| Aparcería . . . . . 3          | Otras categorías de bienes. . . . . 3 | Está registrada . . . . . 1    | Anotaciones . . . . . 3        | Cargas no clasificadas. . . . . 8     |
| Sin título conocido. . . . . 4 |                                       |                                | Censos. . . . . 4              | Varias cargas simultáneas . . . . . 9 |
|                                |                                       |                                | Reservas . . . . . 5           |                                       |

**BOLETÍN INDIVIDUAL DE LA PROPIEDAD**

La Dirección General de Producción Agropecuaria y Desarrollo Rural ha acordado a propuesta de la Comisión Local, después de practicada la investigación correspondiente y previa la encuesta establecida en la Ley, aprobar las bases de Concentración de esta Zona, en las que se declara formalmente y a favor del propietario cuyo nombre y número de orden se expresan, el dominio de las parcelas que se relacionan como pertenecientes al mismo, con determinación para cada parcela de su superficie, clasificación, gravámenes y demás situaciones jurídicas.

|                    |  |  |  |               |                                       |                 |              |                        |                       |
|--------------------|--|--|--|---------------|---------------------------------------|-----------------|--------------|------------------------|-----------------------|
| <b>PROPIETARIO</b> |  |  |  | <b>D.N.I.</b> | <b>Nacim.</b>                         | <b>E. Civil</b> | <b>Hijos</b> | <b>ZONA</b>            | <b>Nº PROPIETARIO</b> |
| PROPIETARIO 33     |  |  |  |               | M.E.                                  |                 | 0            | SEPULVEDA DE LA SIERRA | 33                    |
| <b>CONYUGE</b>     |  |  |  | <b>D.N.I.</b> | <b>DOMICILIO</b>                      |                 |              | <b>Nº DE PAGINA:</b>   |                       |
|                    |  |  |  |               | C/REAL, SEPULVEDA DE LA SIERRA, SORIA |                 |              | 1                      |                       |
|                    |  |  |  |               |                                       |                 |              | <b>Nº DE HOJA:</b>     | 1                     |

| NUMEROS DE :     |       |      |       | Sist. | Superficie | SUPERFICIES DE LAS DISTINTAS CLASES DE TIERRA |                         |    |     |  |  |  |  |  |  |  |  |  | N.F. | Sit. | Cargas |      |
|------------------|-------|------|-------|-------|------------|-----------------------------------------------|-------------------------|----|-----|--|--|--|--|--|--|--|--|--|------|------|--------|------|
| Pol.             | Parc. | Sub. | Cult. |       |            | Expl.                                         | Total (m <sup>2</sup> ) | VI | XII |  |  |  |  |  |  |  |  |  |      |      | B.     | Reg. |
| 5                | 199   |      | 33    | 1     | 479        | 478                                           | 1                       |    |     |  |  |  |  |  |  |  |  |  |      |      | 2      |      |
|                  |       |      |       |       |            |                                               |                         |    |     |  |  |  |  |  |  |  |  |  |      |      |        |      |
| <b>Parcelas:</b> |       |      |       | 1     | 479        | 478                                           | 1                       |    |     |  |  |  |  |  |  |  |  |  |      |      |        |      |

| <b>CLAVES EMPLEADAS</b>         |                                      |                                |                                | <b>T-40</b>                           |
|---------------------------------|--------------------------------------|--------------------------------|--------------------------------|---------------------------------------|
| SISTEMA DE EXPLOTACIÓN          | NATURALEZA FAMILIAR DE LOS BIENES    | SITUACIÓN REGISTRAL            | TIPOS DE CARGAS Y LIMITACIONES |                                       |
| Cultivo directo . . . . . 1     | Gananciales . . . . . 1              | No está registrada . . . . . 2 | Servidumbres . . . . . 1       | Usufructos . . . . . 6                |
| Arrendamiento . . . . . 2       | Privativos . . . . . 2               | Está registrada . . . . . 1    | Hipotecas . . . . . 2          | Retractos . . . . . 7                 |
| Aparcería . . . . . 3           | Otras categorías de bienes . . . . 3 |                                | Anotaciones . . . . . 3        | Cargas no clasificadas . . . . . 8    |
| Sin título conocido . . . . . 4 |                                      |                                | Censos . . . . . 4             | Varias cargas simultáneas . . . . . 9 |
|                                 |                                      |                                | Reservas . . . . . 5           |                                       |

**TRABAJO FIN DE GRADO  
CAMPUS DE SORIA  
UNIVERSIDAD DE VALLADOLID**

**BOLETÍN INDIVIDUAL DE LA PROPIEDAD**

La Dirección General de Producción Agropecuaria y Desarrollo Rural ha acordado a propuesta de la Comisión Local, después de practicada la investigación correspondiente y previa la encuesta establecida en la Ley, aprobar las bases de Concentración de esta Zona, en las que se declara formalmente y a favor del propietario cuyo nombre y número de orden se expresan, el dominio de las parcelas que se relacionan como pertenecientes al mismo, con determinación para cada parcela de su superficie, clasificación, gravámenes y demás situaciones jurídicas.

|                    |  |                 |                                       |                 |              |                        |                       |
|--------------------|--|-----------------|---------------------------------------|-----------------|--------------|------------------------|-----------------------|
| <b>PROPIETARIO</b> |  | <b>D. N. I.</b> | <b>Nacim.</b>                         | <b>E. Civil</b> | <b>Hijos</b> | <b>ZONA</b>            | <b>Nº PROPIETARIO</b> |
| PROPIETARIO 34     |  |                 | M.E.                                  | Soltero         | 0            | SEPULVEDA DE LA SIERRA | 34                    |
| <b>CONYUGE</b>     |  | <b>D. N. I.</b> | <b>DOMICILIO</b>                      |                 |              | <b>Nº DE PAGINA:</b>   |                       |
|                    |  |                 | C/REAL, SEPULVEDA DE LA SIERRA, SORIA |                 |              | 1                      |                       |
|                    |  |                 |                                       |                 |              | <b>Nº DE HOJA:</b>     |                       |
|                    |  |                 |                                       |                 |              | 1                      |                       |

| NUMEROS DE :     |       |      |       | Sist.    | Superficie | SUPERFICIES DE LAS DISTINTAS CLASES DE TIERRA |                         |    |     |  |  |  |  |  |  |  |  | N.F. | Sit. | Cargas |    |
|------------------|-------|------|-------|----------|------------|-----------------------------------------------|-------------------------|----|-----|--|--|--|--|--|--|--|--|------|------|--------|----|
| Pol.             | Parc. | Sub. | Cult. |          |            | Expl.                                         | Total (m <sup>2</sup> ) | VI | XII |  |  |  |  |  |  |  |  |      |      |        | B. |
| 5                | 43    |      | 34    | 1        | 3.454      | 3286                                          | 168                     |    |     |  |  |  |  |  |  |  |  |      | 2    |        | 2  |
| 5                | 74    |      | 34    | 1        | 5.144      | 4463                                          | 681                     |    |     |  |  |  |  |  |  |  |  |      | 2    |        |    |
| <b>Parcelas:</b> |       |      |       | <b>2</b> | 8.598      | 7749                                          | 849                     |    |     |  |  |  |  |  |  |  |  |      |      |        |    |

| <b>CLAVES EMPLEADAS</b>         |                                      |                                |                                | <b>T-40</b>                           |
|---------------------------------|--------------------------------------|--------------------------------|--------------------------------|---------------------------------------|
| SISTEMA DE EXPLOTACIÓN          | NATURALEZA FAMILIAR DE LOS BIENES    | SITUACIÓN REGISTRAL            | TIPOS DE CARGAS Y LIMITACIONES |                                       |
| Cultivo directo . . . . . 1     | Gananciales . . . . . 1              | No está registrada . . . . . 2 | Servidumbres . . . . . 1       | Usufructos . . . . . 6                |
| Arrendamiento . . . . . 2       | Privativos . . . . . 2               | Está registrada . . . . . 1    | Hipotecas . . . . . 2          | Retractos . . . . . 7                 |
| Aparcería . . . . . 3           | Otras categorías de bienes . . . . 3 |                                | Anotaciones . . . . . 3        | Cargas no clasificadas . . . . . 8    |
| Sin título conocido . . . . . 4 |                                      |                                | Censos . . . . . 4             | Varias cargas simultáneas . . . . . 9 |
|                                 |                                      |                                | Reservas . . . . . 5           |                                       |



**TRABAJO FIN DE GRADO  
CAMPUS DE SORIA  
UNIVERSIDAD DE VALLADOLID**

**BOLETÍN INDIVIDUAL DE LA PROPIEDAD**

La Dirección General de Producción Agropecuaria y Desarrollo Rural ha acordado a propuesta de la Comisión Local, después de practicada la investigación correspondiente y previa la encuesta establecida en la Ley, aprobar las bases de Concentración de esta Zona, en las que se declara formalmente y a favor del propietario cuyo nombre y número de orden se expresan, el dominio de las parcelas que se relacionan como pertenecientes al mismo, con determinación para cada parcela de su superficie, clasificación, gravámenes y demás situaciones jurídicas.

|                    |                 |                                       |                 |              |                        |                       |
|--------------------|-----------------|---------------------------------------|-----------------|--------------|------------------------|-----------------------|
| <b>PROPIETARIO</b> | <b>D. N. I.</b> | <b>Nacim.</b>                         | <b>E. Civil</b> | <b>Hijos</b> | <b>ZONA</b>            | <b>Nº PROPIETARIO</b> |
| PROPIETARIO 35     |                 |                                       |                 | 0            | SEPULVEDA DE LA SIERRA | 35                    |
| <b>CONYUGE</b>     | <b>D. N. I.</b> | <b>DOMICILIO</b>                      |                 |              | <b>Nº DE PAGINA:</b>   | <b>Nº DE HOJA:</b>    |
|                    |                 | C/REAL, SEPULVEDA DE LA SIERRA, SORIA |                 |              | 1                      | 1                     |

| NUMEROS DE : |       |      |       | Sist. | Superficie | SUPERFICIES DE LAS DISTINTAS CLASES DE TIERRA                                                                                                  |                         |      |     |      |      |      |     |     |      |     |     |     |    | N.F. | Sit. | Cargas |      |
|--------------|-------|------|-------|-------|------------|------------------------------------------------------------------------------------------------------------------------------------------------|-------------------------|------|-----|------|------|------|-----|-----|------|-----|-----|-----|----|------|------|--------|------|
| Pol.         | Parc. | Sub. | Cult. |       |            | Expl.                                                                                                                                          | Total (m <sup>2</sup> ) | I    | II  | III  | IV   | V    | VI  | VII | VIII | XI  | XII | XIV | B. |      |      | Reg.   | Tipo |
| 1            | 109   |      | 35    | 1     | 472        |                                                                                                                                                |                         |      | 4   |      |      | 323  |     |     |      | 145 |     |     | 2  |      |      |        |      |
| 1            | 157   |      | 35    | 1     | 1.827      |                                                                                                                                                |                         |      |     | 717  | 596  | 112  |     |     |      | 402 |     |     | 2  |      |      |        |      |
| 1            | 194   |      | 35    | 1     | 1.913      |                                                                                                                                                |                         |      |     | 1735 |      |      |     |     |      | 178 |     |     | 2  |      |      |        |      |
| 1            | 229   |      | 35    | 1     | 902        |                                                                                                                                                |                         |      |     | 834  | 68   |      |     |     |      |     |     |     | 2  |      |      |        |      |
| 1            | 284   |      | 35    | 1     | 1.270      |                                                                                                                                                |                         |      |     | 1270 |      |      |     |     |      |     |     |     | 2  |      |      |        |      |
| 1            | 304   |      | 35    | 1     | 4.099      |                                                                                                                                                |                         | 3459 | 358 |      | 282  |      |     |     |      |     |     |     | 2  |      |      |        |      |
| 2            | 12    |      | 35    | 1     | 844        |                                                                                                                                                |                         |      | 475 | 120  |      |      |     | 50  | 199  |     |     |     | 2  |      |      |        |      |
| 2            | 55    | 1    | 35    | 1     | 536        |                                                                                                                                                |                         |      |     |      |      | 117  | 218 |     |      | 201 |     |     |    |      | 2    |        |      |
| 2            | 55    | 2    | 35    | 1     | 2.070      |                                                                                                                                                |                         |      | 526 | 517  | 823  |      |     |     |      | 204 |     |     | 2  |      | 2    |        |      |
| 2            | 66    |      | 35    | 1     | 972        |                                                                                                                                                |                         |      |     |      | 364  |      |     |     |      | 211 | 24  |     | 2  |      |      |        |      |
| 2            | 106   |      | 35    | 1     | 3.160      |                                                                                                                                                |                         |      |     |      | 369  | 1475 | 34  |     |      | 583 | 699 |     | 2  |      |      |        |      |
| 2            | 112   |      | 35    | 1     | 2.630      |                                                                                                                                                |                         |      |     |      |      | 1260 | 383 |     |      | 987 |     |     | 2  |      |      |        |      |
| 2            | 114   |      | 35    | 1     | 2.137      |                                                                                                                                                |                         |      |     |      |      | 1009 | 378 |     |      | 750 |     |     | 2  |      |      |        |      |
| 3            | 19    |      | 35    | 1     | 2.219      |                                                                                                                                                |                         |      |     |      | 1892 |      |     |     |      |     | 327 |     | 2  |      |      |        |      |
| 3            | 66    |      | 35    | 1     | 801        |                                                                                                                                                |                         |      |     |      | 273  | 528  |     |     |      |     |     |     | 2  |      |      |        |      |
| 3            | 83    |      | 35    | 1     | 469        |                                                                                                                                                | 449                     |      |     |      |      |      |     |     |      | 20  |     |     | 2  |      |      |        |      |
| 5            | 59    |      | 35    | 1     | 1.118      |                                                                                                                                                | 446                     | 650  |     |      |      |      |     |     |      | 22  |     |     | 2  |      |      |        |      |
| 5            | 76    |      | 35    | 1     | 3.160      |                                                                                                                                                |                         |      |     |      | 2464 |      |     |     |      | 696 |     |     | 2  |      |      |        |      |
| 5            | 143   |      | 35    | 1     | 3.410      |                                                                                                                                                |                         |      |     |      | 1801 | 1530 |     |     |      | 79  |     |     | 2  |      |      |        |      |
| 5            | 203   |      | 35    | 1     | 984        |                                                                                                                                                |                         |      |     |      | 984  |      |     |     |      |     |     |     | 2  |      |      |        |      |
| 5            | 208   |      | 35    | 1     | 2.161      |                                                                                                                                                |                         |      |     |      | 2058 |      |     |     |      | 103 |     |     | 2  |      |      |        |      |
| 5            | 235   |      | 35    | 1     | 1.762      |                                                                                                                                                |                         |      |     |      | 1762 |      |     |     |      |     |     |     | 2  |      |      |        |      |
|              |       |      |       |       | 1. 0. 0)   | NOMBRE: PROPIETARIO 238<br>DOMICILIO: - - SORIA - NACIMIENTO: M.E.<br>ESTADO CIVIL: Casado/a - PARTICIPACION: 1/4 - TIPO DE BIENES: Privativos |                         |      |     |      |      |      |     |     |      |     |     |     |    |      |      |        |      |

| CLAVES EMPLEADAS                |                                      |                                |                                | T-40                                |
|---------------------------------|--------------------------------------|--------------------------------|--------------------------------|-------------------------------------|
| SISTEMA DE EXPLOTACIÓN          | NATURALEZA FAMILIAR DE LOS BIENES    | SITUACIÓN REGISTRAL            | TIPOS DE CARGAS Y LIMITACIONES |                                     |
| Cultivo directo . . . . . 1     | Gananciales . . . . . 1              | No está registrada . . . . . 2 | Servidumbres . . . . . 1       | Usufructos . . . . . 6              |
| Arrendamiento . . . . . 2       | Privativos . . . . . 2               | Está registrada . . . . . 1    | Hipotecas . . . . . 2          | Retractos . . . . . 7               |
| Aparcería . . . . . 3           | Otras categorías de bienes . . . . 3 |                                | Anotaciones . . . . . 3        | Cargas no clasificadas . . . . . 8  |
| Sin título conocido . . . . . 4 |                                      |                                | Censos . . . . . 4             | Varias cargas simultáneas . . . . 9 |
|                                 |                                      |                                | Reservas . . . . . 5           |                                     |

**TRABAJO FIN DE GRADO  
CAMPUS DE SORIA  
UNIVERSIDAD DE VALLADOLID**

**BOLETÍN INDIVIDUAL DE LA PROPIEDAD**

La Dirección General de Producción Agropecuaria y Desarrollo Rural ha acordado a propuesta de la Comisión Local, después de practicada la investigación correspondiente y previa la encuesta establecida en la Ley, aprobar las bases de Concentración de esta Zona, en las que se declara formalmente y a favor del propietario cuyo nombre y número de orden se expresan, el dominio de las parcelas que se relacionan como pertenecientes al mismo, con determinación para cada parcela de su superficie, clasificación, gravámenes y demás situaciones jurídicas.

|                    |  |  |                 |                  |               |                 |              |                        |                       |
|--------------------|--|--|-----------------|------------------|---------------|-----------------|--------------|------------------------|-----------------------|
| <b>PROPIETARIO</b> |  |  |                 | <b>D. N. I.</b>  | <b>Nacim.</b> | <b>E. Civil</b> | <b>Hijos</b> | <b>ZONA</b>            | <b>Nº PROPIETARIO</b> |
| PROPIETARIO 35     |  |  |                 | 0                |               |                 | 0            | SEPULVEDA DE LA SIERRA | 35                    |
| <b>CONYUGE</b>     |  |  | <b>D. N. I.</b> | <b>DOMICILIO</b> |               |                 |              | <b>Nº DE PAGINA:</b>   |                       |
|                    |  |  | 0               | C/REAL           |               |                 |              | 2                      |                       |
|                    |  |  |                 |                  |               |                 |              |                        | <b>Nº DE HOJA:</b>    |
|                    |  |  |                 |                  |               |                 |              |                        | 1                     |

| NUMEROS DE :     |       |      |       | Sist.     | Superficie              | SUPERFICIES DE LAS DISTINTAS CLASES DE TIERRA                            |      |      |      |      |       |      |      |    |      | N.F. | Sit. | Cargas |  |  |  |  |  |  |  |  |  |  |  |  |  |
|------------------|-------|------|-------|-----------|-------------------------|--------------------------------------------------------------------------|------|------|------|------|-------|------|------|----|------|------|------|--------|--|--|--|--|--|--|--|--|--|--|--|--|--|
| Pol.             | Parc. | Sub. | Cult. | Expl.     | Total (m <sup>2</sup> ) |                                                                          |      |      |      |      |       |      |      |    |      |      |      |        |  |  |  |  |  |  |  |  |  |  |  |  |  |
|                  |       |      |       |           |                         | B.                                                                       | Reg. | Tipo | S.R. |      |       |      |      |    |      |      |      |        |  |  |  |  |  |  |  |  |  |  |  |  |  |
|                  |       |      |       |           | 2.0.0)                  | NOMBRE: PROPIETARIO 239                                                  |      |      |      |      |       |      |      |    |      |      |      |        |  |  |  |  |  |  |  |  |  |  |  |  |  |
|                  |       |      |       |           |                         | DOMICILIO: - - SORIA - NACIMIENTO: M.E.                                  |      |      |      |      |       |      |      |    |      |      |      |        |  |  |  |  |  |  |  |  |  |  |  |  |  |
|                  |       |      |       |           |                         | ESTADO CIVIL: Soltero/a - PARTICIPACION: 1/4                             |      |      |      |      |       |      |      |    |      |      |      |        |  |  |  |  |  |  |  |  |  |  |  |  |  |
|                  |       |      |       |           | 3.0.0)                  | NOMBRE: PROPIETARIO 240                                                  |      |      |      |      |       |      |      |    |      |      |      |        |  |  |  |  |  |  |  |  |  |  |  |  |  |
|                  |       |      |       |           |                         | DOMICILIO: - - SORIA - NACIMIENTO: M.E.                                  |      |      |      |      |       |      |      |    |      |      |      |        |  |  |  |  |  |  |  |  |  |  |  |  |  |
|                  |       |      |       |           |                         | ESTADO CIVIL: Casado/a - PARTICIPACION: 1/4 - TIPO DE BIENES: Privativos |      |      |      |      |       |      |      |    |      |      |      |        |  |  |  |  |  |  |  |  |  |  |  |  |  |
|                  |       |      |       |           | 4.0.0)                  | NOMBRE: PROPIETARIO 241                                                  |      |      |      |      |       |      |      |    |      |      |      |        |  |  |  |  |  |  |  |  |  |  |  |  |  |
|                  |       |      |       |           |                         | DOMICILIO: - - SORIA - NACIMIENTO: M.E.                                  |      |      |      |      |       |      |      |    |      |      |      |        |  |  |  |  |  |  |  |  |  |  |  |  |  |
|                  |       |      |       |           |                         | ESTADO CIVIL: Casado/a - PARTICIPACION: 1/4 - TIPO DE BIENES: Privativos |      |      |      |      |       |      |      |    |      |      |      |        |  |  |  |  |  |  |  |  |  |  |  |  |  |
| <b>Parcelas:</b> |       |      |       | <b>22</b> | 38.916                  | 895                                                                      | 650  | 3459 | 1363 | 5193 | 13736 | 6354 | 1386 | 50 | 4579 | 1251 |      |        |  |  |  |  |  |  |  |  |  |  |  |  |  |

| <b>CLAVES EMPLEADAS</b>         |                                      |                                |                                | <b>T-40</b>                           |
|---------------------------------|--------------------------------------|--------------------------------|--------------------------------|---------------------------------------|
| SISTEMA DE EXPLOTACIÓN          | NATURALEZA FAMILIAR DE LOS BIENES    | SITUACIÓN REGISTRAL            | TIPOS DE CARGAS Y LIMITACIONES |                                       |
| Cultivo directo . . . . . 1     | Gananciales . . . . . 1              | No está registrada . . . . . 2 | Servidumbres . . . . . 1       | Usufructos . . . . . 6                |
| Arrendamiento . . . . . 2       | Privativos . . . . . 2               |                                | Hipotecas . . . . . 2          | Retractos . . . . . 7                 |
| Aparcería . . . . . 3           | Otras categorías de bienes . . . . 3 | Está registrada . . . . . 1    | Anotaciones . . . . . 3        | Cargas no clasificadas . . . . . 8    |
| Sin título conocido . . . . . 4 |                                      |                                | Censos . . . . . 4             | Varias cargas simultáneas . . . . . 9 |
|                                 |                                      |                                | Reservas . . . . . 5           |                                       |

**TRABAJO FIN DE GRADO  
CAMPUS DE SORIA  
UNIVERSIDAD DE VALLADOLID**

**BOLETÍN INDIVIDUAL DE LA PROPIEDAD**

La Dirección General de Producción Agropecuaria y Desarrollo Rural ha acordado a propuesta de la Comisión Local, después de practicada la investigación correspondiente y previa la encuesta establecida en la Ley, aprobar las bases de Concentración de esta Zona, en las que se declara formalmente y a favor del propietario cuyo nombre y número de orden se expresan, el dominio de las parcelas que se relacionan como pertenecientes al mismo, con determinación para cada parcela de su superficie, clasificación, gravámenes y demás situaciones jurídicas.

|                    |  |               |                                       |                 |              |                        |                       |
|--------------------|--|---------------|---------------------------------------|-----------------|--------------|------------------------|-----------------------|
| <b>PROPIETARIO</b> |  | <b>D.N.I.</b> | <b>Nacim.</b>                         | <b>E. Civil</b> | <b>Hijos</b> | <b>ZONA</b>            | <b>Nº PROPIETARIO</b> |
| PROPIETARIO 36     |  |               | M.E.                                  | Soltero         | 0            | SEPULVEDA DE LA SIERRA | 36                    |
| <b>CONYUGE</b>     |  | <b>D.N.I.</b> | <b>DOMICILIO</b>                      |                 |              | <b>Nº DE PAGINA:</b>   |                       |
|                    |  |               | C/REAL, SEPULVEDA DE LA SIERRA, SORIA |                 |              | 1                      |                       |
|                    |  |               |                                       |                 |              | <b>Nº DE HOJA:</b>     |                       |
|                    |  |               |                                       |                 |              | 1                      |                       |

| NUMEROS DE :     |       |      |       | Sist.    | Superficie | SUPERFICIES DE LAS DISTINTAS CLASES DE TIERRA |                         |    |     |  |  |  |  |  |  |  |  | N.F. | Sit. | Cargas |    |      |
|------------------|-------|------|-------|----------|------------|-----------------------------------------------|-------------------------|----|-----|--|--|--|--|--|--|--|--|------|------|--------|----|------|
| Pol.             | Parc. | Sub. | Cult. |          |            | Expl.                                         | Total (m <sup>2</sup> ) | VI | XII |  |  |  |  |  |  |  |  |      |      |        | B. | Reg. |
| 1                | 249   |      | 36    | 1        | 2.090      | 1913                                          | 177                     |    |     |  |  |  |  |  |  |  |  |      |      |        | 2  |      |
| <b>Parcelas:</b> |       |      |       | <b>1</b> | 2.090      | 1913                                          | 177                     |    |     |  |  |  |  |  |  |  |  |      |      |        |    |      |

**CLAVES EMPLEADAS**

**T-40**

| SISTEMA DE EXPLOTACIÓN          | NATURALEZA FAMILIAR DE LOS BIENES    | SITUACIÓN REGISTRAL            | TIPOS DE CARGAS Y LIMITACIONES |                                       |
|---------------------------------|--------------------------------------|--------------------------------|--------------------------------|---------------------------------------|
| Cultivo directo . . . . . 1     | Gananciales . . . . . 1              | No está registrada . . . . . 2 | Servidumbres . . . . . 1       | Usufructos . . . . . 6                |
| Arrendamiento . . . . . 2       | Privativos . . . . . 2               | Está registrada . . . . . 1    | Hipotecas . . . . . 2          | Retractos . . . . . 7                 |
| Aparcería . . . . . 3           | Otras categorías de bienes . . . . 3 |                                | Anotaciones . . . . . 3        | Cargas no clasificadas . . . . . 8    |
| Sin título conocido . . . . . 4 |                                      |                                | Censos . . . . . 4             | Varias cargas simultáneas . . . . . 9 |
|                                 |                                      |                                | Reservas . . . . . 5           |                                       |

**TRABAJO FIN DE GRADO  
CAMPUS DE SORIA  
UNIVERSIDAD DE VALLADOLID**

**BOLETÍN INDIVIDUAL DE LA PROPIEDAD**

La Dirección General de Producción Agropecuaria y Desarrollo Rural ha acordado a propuesta de la Comisión Local, después de practicada la investigación correspondiente y previa la encuesta establecida en la Ley, aprobar las bases de Concentración de esta Zona, en las que se declara formalmente y a favor del propietario cuyo nombre y número de orden se expresan, el dominio de las parcelas que se relacionan como pertenecientes al mismo, con determinación para cada parcela de su superficie, clasificación, gravámenes y demás situaciones jurídicas.

|                    |                 |                                       |                 |              |                        |                          |
|--------------------|-----------------|---------------------------------------|-----------------|--------------|------------------------|--------------------------|
| <b>PROPIETARIO</b> | <b>D. N. I.</b> | <b>Nacim.</b>                         | <b>E. Civil</b> | <b>Hijos</b> | <b>ZONA</b>            |                          |
| PROPIETARIO 37     |                 |                                       |                 | 0            | SEPULVEDA DE LA SIERRA | <b>Nº PROPIETARIO</b> 37 |
| <b>CONYUGE</b>     | <b>D. N. I.</b> | <b>DOMICILIO</b>                      |                 |              | <b>Nº DE PAGINA:</b> 1 |                          |
|                    |                 | C/REAL, SEPULVEDA DE LA SIERRA, SORIA |                 |              | <b>Nº DE HOJA:</b> 1   |                          |

| NUMEROS DE : |       |      |       | Sist. | Superficie | SUPERFICIES DE LAS DISTINTAS CLASES DE TIERRA |                         |   |      |      |      |      |    |     |      |    |   |      |     | N.F. | Sit. | Cargas |     |    |
|--------------|-------|------|-------|-------|------------|-----------------------------------------------|-------------------------|---|------|------|------|------|----|-----|------|----|---|------|-----|------|------|--------|-----|----|
| Pol.         | Parc. | Sub. | Cult. |       |            | Expl.                                         | Total (m <sup>2</sup> ) | I | II   | III  | IV   | V    | VI | VII | VIII | IX | X | XI   | XII |      |      | XIII   | XIV | B. |
| 1            | 2     |      | 37    | 1     | 7.231      |                                               |                         |   | 1315 | 3879 | 1888 |      |    |     |      |    |   | 149  |     |      |      | 2      |     |    |
| 1            | 5     |      | 37    | 1     | 12.382     |                                               |                         |   | 4338 | 1660 | 2596 | 760  |    |     |      |    |   | 3028 |     |      |      | 2      |     |    |
| 1            | 12    |      | 37    | 1     | 395        |                                               |                         |   |      | 395  |      |      |    |     |      |    |   |      |     |      |      | 2      |     |    |
| 1            | 13    |      | 37    | 1     | 2.791      |                                               |                         |   |      | 2791 |      |      |    |     |      |    |   |      |     |      |      | 2      |     |    |
| 1            | 19    |      | 37    | 1     | 14.073     |                                               |                         |   |      | 7247 | 3638 | 1411 |    |     |      |    |   | 1777 |     |      |      | 2      |     |    |
| 1            | 61    |      | 37    | 1     | 4.003      |                                               |                         |   | 3455 | 217  |      |      |    |     |      |    |   | 331  |     |      |      | 2      |     |    |
| 1            | 87    |      | 37    | 1     | 2.715      |                                               |                         |   |      |      |      | 2103 |    |     |      |    |   | 612  |     |      |      | 2      |     |    |
| 1            | 89    |      | 37    | 1     | 1.579      |                                               |                         |   |      |      | 1568 | 11   |    |     |      |    |   |      |     |      |      | 2      |     |    |
| 1            | 100   |      | 37    | 1     | 7.898      |                                               |                         |   |      |      | 6032 | 1384 |    |     |      |    |   | 482  |     |      |      | 2      |     |    |
| 1            | 106   |      | 37    | 1     | 9.076      |                                               |                         |   | 3172 |      | 5054 | 25   |    |     |      |    |   | 825  |     |      |      | 2      |     |    |
| 1            | 141   |      | 37    | 1     | 1.708      |                                               |                         |   |      | 1381 |      |      |    |     |      |    |   | 327  |     |      |      | 2      |     |    |
| 1            | 167   |      | 37    | 1     | 3.824      |                                               |                         |   |      | 98   | 2596 |      |    |     |      |    |   | 1130 |     |      |      | 2      |     |    |
| 1            | 180   |      | 37    | 1     | 1.295      |                                               |                         |   |      |      |      | 1091 |    |     |      |    |   | 204  |     |      |      | 2      |     |    |
| 1            | 184   |      | 37    | 1     | 3.855      |                                               |                         |   | 1477 | 1739 | 522  | 10   |    |     |      |    |   | 107  |     |      |      | 2      |     |    |
| 1            | 203   |      | 37    | 1     | 9.903      |                                               |                         |   | 6033 | 3123 | 60   | 2    |    |     | 2    |    |   | 683  |     |      |      | 2      |     |    |
| 1            | 214   |      | 37    | 1     | 2.545      |                                               |                         |   |      | 851  | 1255 |      |    |     |      |    |   | 439  |     |      |      | 2      |     |    |
| 1            | 218   |      | 37    | 1     | 7.464      |                                               |                         |   |      | 4226 | 2638 | 312  |    |     |      |    |   | 288  |     |      |      | 2      |     |    |
| 1            | 220   |      | 37    | 1     | 4.616      |                                               |                         |   |      |      | 4210 |      |    |     |      |    |   | 406  |     |      |      | 2      |     |    |
| 1            | 231   |      | 37    | 1     | 2.785      |                                               |                         |   |      | 2785 |      |      |    |     |      |    |   |      |     |      |      | 2      |     |    |
| 1            | 243   |      | 37    | 1     | 1.785      |                                               |                         |   |      |      | 1748 |      |    |     |      |    |   | 37   |     |      |      | 2      |     |    |
| 1            | 244   |      | 37    | 1     | 1.727      |                                               |                         |   |      |      | 1692 |      |    |     |      |    |   | 35   |     |      |      | 2      |     |    |
| 1            | 252   |      | 37    | 1     | 1.232      |                                               |                         |   |      |      | 1232 |      |    |     |      |    |   |      |     |      |      | 2      |     |    |
| 1            | 256   |      | 37    | 1     | 2.136      |                                               |                         |   |      |      | 2132 |      |    |     |      |    |   | 4    |     |      |      | 2      |     |    |
| 1            | 275   |      | 37    | 1     | 403        |                                               |                         |   |      |      | 389  |      |    |     |      |    |   | 14   |     |      |      | 2      |     |    |

| <b>CLAVES EMPLEADAS</b>         |                                      |                                |                                | <b>T-40</b>                         |
|---------------------------------|--------------------------------------|--------------------------------|--------------------------------|-------------------------------------|
| SISTEMA DE EXPLOTACIÓN          | NATURALEZA FAMILIAR DE LOS BIENES    | SITUACIÓN REGISTRAL            | TIPOS DE CARGAS Y LIMITACIONES |                                     |
| Cultivo directo . . . . . 1     | Gananciales . . . . . 1              | No está registrada . . . . . 2 | Servidumbres . . . . . 1       | Usufructos . . . . . 6              |
| Arrendamiento . . . . . 2       | Privativos . . . . . 2               | Está registrada . . . . . 1    | Hipotecas . . . . . 2          | Retractos . . . . . 7               |
| Aparcería . . . . . 3           | Otras categorías de bienes . . . . 3 |                                | Anotaciones . . . . . 3        | Cargas no clasificadas . . . . . 8  |
| Sin título conocido . . . . . 4 |                                      |                                | Censos . . . . . 4             | Varias cargas simultáneas . . . . 9 |
|                                 |                                      |                                | Reservas . . . . . 5           |                                     |

**BOLETÍN INDIVIDUAL DE LA PROPIEDAD**

La Dirección General de Producción Agropecuaria y Desarrollo Rural ha acordado a propuesta de la Comisión Local, después de practicada la investigación correspondiente y previa la encuesta establecida en la Ley, aprobar las bases de Concentración de esta Zona, en las que se declara formalmente y a favor del propietario cuyo nombre y número de orden se expresan, el dominio de las parcelas que se relacionan como pertenecientes al mismo, con determinación para cada parcela de su superficie, clasificación, gravámenes y demás situaciones jurídicas.

|                    |  |                 |                                       |                 |              |                        |                       |
|--------------------|--|-----------------|---------------------------------------|-----------------|--------------|------------------------|-----------------------|
| <b>PROPIETARIO</b> |  | <b>D. N. I.</b> | <b>Nacim.</b>                         | <b>E. Civil</b> | <b>Hijos</b> | <b>ZONA</b>            | <b>Nº PROPIETARIO</b> |
| PROPIETARIO 37     |  |                 |                                       |                 | 0            | SEPULVEDA DE LA SIERRA | 37                    |
| <b>CONYUGE</b>     |  | <b>D. N. I.</b> | <b>DOMICILIO</b>                      |                 |              |                        | <b>Nº DE PAGINA:</b>  |
|                    |  |                 | C/REAL, SEPULVEDA DE LA SIERRA, SORIA |                 |              |                        | 2                     |
|                    |  |                 |                                       |                 |              |                        | <b>Nº DE HOJA:</b>    |
|                    |  |                 |                                       |                 |              |                        | 2                     |

| NUMEROS DE : |       |      |       | Sist. | Superficie | SUPERFICIES DE LAS DISTINTAS CLASES DE TIERRA |                         |   |      |      |      |      |      |      |      |    |     |      |     | N.F. | Sit. | Cargas |     |    |
|--------------|-------|------|-------|-------|------------|-----------------------------------------------|-------------------------|---|------|------|------|------|------|------|------|----|-----|------|-----|------|------|--------|-----|----|
| Pol.         | Parc. | Sub. | Cult. |       |            | Expl.                                         | Total (m <sup>2</sup> ) | I | II   | III  | IV   | V    | VI   | VII  | VIII | IX | X   | XI   | XII |      |      | XIII   | XIV | B. |
| 1            | 277   |      |       | 37    | 1          | 5.426                                         |                         |   |      |      | 3202 | 2223 |      |      |      |    |     | 1    |     |      |      | 2      |     |    |
| 1            | 286   |      |       | 37    | 1          | 1.510                                         |                         |   |      |      | 698  | 574  |      |      |      |    |     | 238  |     |      |      | 2      |     |    |
| 1            | 300   |      |       | 37    | 1          | 5.298                                         |                         |   | 3670 | 8    | 61   | 1250 |      |      |      |    |     | 309  |     |      |      | 2      |     |    |
| 1            | 301   |      |       | 37    | 1          | 1.263                                         |                         |   |      |      | 862  | 189  |      |      |      |    |     | 212  |     |      |      | 2      |     |    |
| 1            | 317   |      |       | 37    | 1          | 6.378                                         |                         |   |      |      | 5441 | 877  |      |      |      |    |     | 60   |     |      |      | 2      |     |    |
| 1            | 325   |      |       | 37    | 1          | 2.272                                         |                         |   |      |      |      |      |      |      |      |    |     | 296  |     |      |      | 2      |     |    |
| 1            | 328   |      |       | 37    | 1          | 607                                           |                         |   | 11   |      | 1965 |      |      |      |      |    |     | 104  |     |      |      | 2      |     |    |
| 1            | 340   |      |       | 37    | 1          | 1.633                                         |                         |   |      | 3    | 500  |      |      |      |      |    |     | 121  |     |      |      | 2      |     |    |
| 1            | 349   |      |       | 37    | 1          | 969                                           |                         |   |      |      |      |      |      | 768  | 73   | 8  |     | 120  |     |      |      | 2      |     |    |
| 1            | 353   |      |       | 37    | 1          | 1.685                                         |                         |   |      |      | 96   | 107  | 1336 |      |      |    |     | 146  |     |      |      | 2      |     |    |
| 1            | 356   |      |       | 37    | 1          | 1.345                                         |                         |   |      |      |      |      |      |      |      |    |     | 1345 |     |      |      | 2      |     |    |
| 1            | 359   |      |       | 37    | 1          | 3.002                                         |                         |   |      |      |      |      | 2489 | 22   |      |    |     | 491  |     |      |      | 2      |     |    |
| 1            | 360   |      |       | 37    | 1          | 1.592                                         |                         |   |      |      |      |      | 1592 |      |      |    |     |      |     |      |      | 2      |     |    |
| 1            | 367   |      |       | 37    | 1          | 4.944                                         |                         |   |      |      |      |      |      |      |      |    |     | 2283 |     |      |      | 2      |     |    |
| 2            | 14    |      |       | 37    | 1          | 10.600                                        |                         |   |      | 6848 | 2300 |      |      |      |      |    | 740 | 712  |     |      |      | 2      |     |    |
| 2            | 17    | 3    |       | 37    | 1          | 8.654                                         |                         |   |      |      |      |      | 2865 | 2601 |      |    |     | 563  |     | 2625 |      | 2      |     |    |
| 2            | 21    |      |       | 37    | 1          | 1.098                                         |                         |   |      |      |      |      | 609  | 458  |      |    |     | 31   |     |      |      | 2      |     |    |
| 2            | 37    | 1    |       | 37    | 1          | 826                                           |                         |   |      |      |      |      | 238  | 494  |      |    |     | 94   |     |      |      | 2      |     |    |
| 2            | 37    | 2    |       | 37    | 1          | 1.364                                         |                         |   |      | 1070 | 38   |      |      |      |      |    |     | 256  |     |      |      | 2      |     |    |
| 2            | 41    |      |       | 37    | 1          | 1.628                                         |                         |   |      | 1374 |      |      |      |      |      |    |     | 254  |     |      |      | 2      |     |    |
| 2            | 45    |      |       | 37    | 1          | 2.288                                         |                         |   |      | 1757 | 180  |      |      |      |      |    |     | 351  |     |      |      | 2      |     |    |
| 2            | 52    | 1    |       | 37    | 1          | 2.019                                         |                         |   |      |      |      |      | 643  | 1022 |      |    |     | 354  |     |      |      | 2      |     |    |
| 2            | 52    | 2    |       | 37    | 1          | 2.901                                         |                         |   |      | 906  | 629  | 1366 |      |      |      |    |     |      |     |      |      | 2      |     |    |
| 2            | 54    | 1    |       | 37    | 1          | 3.314                                         |                         |   |      |      |      |      |      | 872  | 691  |    |     | 13   |     | 1738 |      | 2      |     |    |

| <b>CLAVES EMPLEADAS</b>         |                                      |                                |                                | <b>T-40</b>                         |
|---------------------------------|--------------------------------------|--------------------------------|--------------------------------|-------------------------------------|
| SISTEMA DE EXPLOTACIÓN          | NATURALEZA FAMILIAR DE LOS BIENES    | SITUACIÓN REGISTRAL            | TIPOS DE CARGAS Y LIMITACIONES |                                     |
| Cultivo directo . . . . . 1     | Gananciales . . . . . 1              | No está registrada . . . . . 2 | Servidumbres . . . . . 1       | Usufructos . . . . . 6              |
| Arrendamiento . . . . . 2       | Privativos . . . . . 2               | Está registrada . . . . . 1    | Hipotecas . . . . . 2          | Retractos . . . . . 7               |
| Aparcería . . . . . 3           | Otras categorías de bienes . . . . 3 |                                | Anotaciones . . . . . 3        | Cargas no clasificadas . . . . . 8  |
| Sin título conocido . . . . . 4 |                                      |                                | Censos . . . . . 4             | Varias cargas simultáneas . . . . 9 |
|                                 |                                      |                                | Reservas . . . . . 5           |                                     |

**TRABAJO FIN DE GRADO  
CAMPUS DE SORIA  
UNIVERSIDAD DE VALLADOLID**

**BOLETÍN INDIVIDUAL DE LA PROPIEDAD**

La Dirección General de Producción Agropecuaria y Desarrollo Rural ha acordado a propuesta de la Comisión Local, después de practicada la investigación correspondiente y previa la encuesta establecida en la Ley, aprobar las bases de Concentración de esta Zona, en las que se declara formalmente y a favor del propietario cuyo nombre y número de orden se expresan, el dominio de las parcelas que se relacionan como pertenecientes al mismo, con determinación para cada parcela de su superficie, clasificación, gravámenes y demás situaciones jurídicas.

|                    |  |                 |                                       |                 |              |                        |                       |
|--------------------|--|-----------------|---------------------------------------|-----------------|--------------|------------------------|-----------------------|
| <b>PROPIETARIO</b> |  | <b>D. N. I.</b> | <b>Nacim.</b>                         | <b>E. Civil</b> | <b>Hijos</b> | <b>ZONA</b>            | <b>Nº PROPIETARIO</b> |
| PROPIETARIO 37     |  |                 |                                       |                 | 0            | SEPULVEDA DE LA SIERRA | 37                    |
| <b>CONYUGE</b>     |  | <b>D. N. I.</b> | <b>DOMICILIO</b>                      |                 |              | <b>Nº DE PAGINA:</b>   |                       |
|                    |  |                 | C/REAL, SEPULVEDA DE LA SIERRA, SORIA |                 |              | 3                      |                       |
|                    |  |                 |                                       |                 |              | <b>Nº DE HOJA:</b>     |                       |
|                    |  |                 |                                       |                 |              | 3                      |                       |

| NUMEROS DE : |       |      |       | Sist. | Superficie | SUPERFICIES DE LAS DISTINTAS CLASES DE TIERRA |                         |      |      |      |      |      |      |     |      |      |      |      |      | N.F.  | Sit. | Cargas |     |    |
|--------------|-------|------|-------|-------|------------|-----------------------------------------------|-------------------------|------|------|------|------|------|------|-----|------|------|------|------|------|-------|------|--------|-----|----|
| Pol.         | Parc. | Sub. | Cult. |       |            | Expl.                                         | Total (m <sup>2</sup> ) | I    | II   | III  | IV   | V    | VI   | VII | VIII | IX   | X    | XI   | XII  |       |      | XIII   | XIV | B. |
| 2            | 54    | 2    | 37    | 1     | 8.549      |                                               |                         |      | 2462 | 2259 | 3067 |      |      |     |      |      |      | 761  |      |       |      | 2      |     |    |
| 2            | 56    | 1    | 37    | 1     | 525        |                                               |                         |      |      |      |      | 115  | 186  |     |      |      |      |      |      | 224   |      | 2      |     |    |
| 2            | 56    | 2    | 37    | 1     | 1.338      |                                               |                         |      | 406  | 328  | 493  |      |      |     |      |      |      | 111  |      |       |      | 2      |     |    |
| 2            | 58    | 1    | 37    | 1     | 766        |                                               |                         |      |      |      |      | 304  | 211  |     |      |      |      |      |      | 251   |      |        | 2   |    |
| 2            | 58    | 2    | 37    | 1     | 5.590      |                                               |                         |      | 128  | 2616 | 1313 |      |      |     |      |      |      | 1533 |      |       |      | 2      |     |    |
| 2            | 63    |      | 37    | 1     | 3.674      |                                               |                         |      |      |      | 1228 |      | 1228 |     |      |      |      | 81   |      | 1137  |      | 2      |     |    |
| 2            | 83    | 2    | 37    | 1     | 38.059     |                                               |                         |      |      |      |      |      |      |     |      |      |      | 1114 | 5505 | 31440 |      | 2      |     |    |
| 2            | 109   |      | 37    | 1     | 2.589      |                                               |                         |      |      |      | 2112 |      |      |     |      |      |      |      |      | 477   |      | 2      |     |    |
| 3            | 25    |      | 37    | 1     | 973        |                                               |                         |      |      | 652  | 67   |      |      |     |      |      |      |      |      | 254   |      | 2      |     |    |
| 3            | 52    |      | 37    | 1     | 2.381      |                                               |                         |      |      |      | 2331 |      |      |     |      |      |      |      |      |       |      | 2      |     |    |
| 3            | 61    |      | 37    | 1     | 4.818      |                                               |                         |      |      |      | 1850 | 2853 |      |     |      |      |      |      |      |       |      | 2      |     |    |
| 3            | 74    |      | 37    | 1     | 2.087      |                                               | 42                      |      |      |      |      |      |      |     |      |      | 1737 |      |      |       |      | 2      |     |    |
| 3            | 88    |      | 37    | 1     | 2.043      |                                               | 1837                    |      |      |      |      |      |      |     |      |      |      |      |      |       |      | 2      |     |    |
| 3            | 94    |      | 37    | 1     | 281        |                                               | 281                     |      |      |      |      |      |      |     |      |      |      |      |      |       |      | 2      |     |    |
| 3            | 97    |      | 37    | 1     | 2.885      |                                               | 2352                    |      |      |      |      |      |      |     |      |      |      |      |      |       |      | 2      |     |    |
| 3            | 99    |      | 37    | 1     | 1.027      |                                               | 28                      |      |      |      |      |      |      |     | 1    | 15   |      |      |      |       |      | 2      |     |    |
| 3            | 114   |      | 37    | 1     | 3.927      |                                               | 3300                    |      |      |      |      |      |      |     |      | 973  | 11   |      |      |       |      | 2      |     |    |
| 3            | 116   |      | 37    | 1     | 2.744      |                                               |                         |      |      |      |      |      |      |     | 14   | 49   | 355  |      |      |       |      | 2      |     |    |
| 3            | 118   |      | 37    | 1     | 2.538      |                                               |                         |      |      |      |      |      |      |     |      | 2744 |      |      |      |       |      | 2      |     |    |
| 5            | 49    |      | 37    | 1     | 1.524      |                                               | 520                     | 675  |      |      |      |      |      |     |      |      |      |      |      |       |      | 2      |     |    |
| 5            | 56    |      | 37    | 1     | 1.749      |                                               | 435                     | 900  |      |      |      |      |      |     |      |      |      |      |      |       |      | 2      |     |    |
| 5            | 64    |      | 37    | 1     | 3.765      |                                               |                         | 1144 | 1466 | 900  |      |      |      |     |      |      |      |      |      |       |      | 2      |     |    |
| 5            | 94    |      | 37    | 1     | 6.885      |                                               |                         |      |      |      | 6444 |      |      |     |      |      |      |      |      |       |      | 2      |     |    |
| 5            | 109   |      | 37    | 1     | 2.700      |                                               |                         |      | 1410 | 1290 |      |      |      |     |      |      |      |      |      |       |      | 2      |     |    |

| <b>CLAVES EMPLEADAS</b>         |                                      |                                |                                | <b>T-40</b>                         |
|---------------------------------|--------------------------------------|--------------------------------|--------------------------------|-------------------------------------|
| SISTEMA DE EXPLOTACIÓN          | NATURALEZA FAMILIAR DE LOS BIENES    | SITUACIÓN REGISTRAL            | TIPOS DE CARGAS Y LIMITACIONES |                                     |
| Cultivo directo . . . . . 1     | Gananciales . . . . . 1              | No está registrada . . . . . 2 | Servidumbres . . . . . 1       | Usufructos . . . . . 6              |
| Arrendamiento . . . . . 2       | Privativos . . . . . 2               | Está registrada . . . . . 1    | Hipotecas . . . . . 2          | Retractos . . . . . 7               |
| Aparcería . . . . . 3           | Otras categorías de bienes . . . . 3 |                                | Anotaciones . . . . . 3        | Cargas no clasificadas . . . . . 8  |
| Sin título conocido . . . . . 4 |                                      |                                | Censos . . . . . 4             | Varias cargas simultáneas . . . . 9 |
|                                 |                                      |                                | Reservas . . . . . 5           |                                     |

**TRABAJO FIN DE GRADO  
CAMPUS DE SORIA  
UNIVERSIDAD DE VALLADOLID**

**BOLETÍN INDIVIDUAL DE LA PROPIEDAD**

La Dirección General de Producción Agropecuaria y Desarrollo Rural ha acordado a propuesta de la Comisión Local, después de practicada la investigación correspondiente y previa la encuesta establecida en la Ley, aprobar las bases de Concentración de esta Zona, en las que se declara formalmente y a favor del propietario cuyo nombre y número de orden se expresan, el dominio de las parcelas que se relacionan como pertenecientes al mismo, con determinación para cada parcela de su superficie, clasificación, gravámenes y demás situaciones jurídicas.

|                    |  |  |  |                 |                                       |                 |              |                        |                       |
|--------------------|--|--|--|-----------------|---------------------------------------|-----------------|--------------|------------------------|-----------------------|
| <b>PROPIETARIO</b> |  |  |  | <b>D. N. I.</b> | <b>Nacim.</b>                         | <b>E. Civil</b> | <b>Hijos</b> | <b>ZONA</b>            | <b>Nº PROPIETARIO</b> |
| PROPIETARIO 37     |  |  |  |                 |                                       |                 | 0            | SEPULVEDA DE LA SIERRA | 37                    |
| <b>CONYUGE</b>     |  |  |  | <b>D. N. I.</b> | <b>DOMICILIO</b>                      |                 |              | <b>Nº DE PAGINA:</b>   |                       |
|                    |  |  |  |                 | C/REAL, SEPULVEDA DE LA SIERRA, SORIA |                 |              | 4                      |                       |
|                    |  |  |  |                 |                                       |                 |              | <b>Nº DE HOJA:</b>     | 4                     |

| NUMEROS DE :     |       |      |       | Sist.     | Superficie              | SUPERFICIES DE LAS DISTINTAS CLASES DE TIERRA                                                                          |      |      |       |       |       |       |      |    |      |      |       |      |       | N.F. | Sit. | Cargas |      |  |   |  |  |
|------------------|-------|------|-------|-----------|-------------------------|------------------------------------------------------------------------------------------------------------------------|------|------|-------|-------|-------|-------|------|----|------|------|-------|------|-------|------|------|--------|------|--|---|--|--|
| Pol.             | Parc. | Sub. | Cult. | Expl.     | Total (m <sup>2</sup> ) | I                                                                                                                      | II   | III  | IV    | V     | VI    | VII   | VIII | IX | X    | XI   | XII   | XIII | XIV   | B.   | Reg. | Tipo   | S.R. |  |   |  |  |
| 5                | 159   |      | 37    | 1         | 2.151                   |                                                                                                                        |      |      |       |       | 877   | 1082  |      |    |      |      |       | 192  |       |      |      |        |      |  | 2 |  |  |
| 5                | 186   |      | 37    | 1         | 1.882                   |                                                                                                                        |      |      |       |       | 1689  |       |      |    |      |      |       | 193  |       |      |      |        |      |  | 2 |  |  |
|                  |       |      |       |           | 1.0.0)                  | NOMBRE: PROPIETARIO 242<br>DOMICILIO: - - SORIA - NACIMIENTO: M.E.<br>ESTADO CIVIL: Soltero/a - PARTICIPACION: 7/28    |      |      |       |       |       |       |      |    |      |      |       |      |       |      |      |        |      |  |   |  |  |
|                  |       |      |       |           | 2.0.0)                  | NOMBRE: PROPIETARIO 243<br>DOMICILIO: - - SORIA - NACIMIENTO: M.E.<br>ESTADO CIVIL: Divorciado/a - PARTICIPACION: 7/28 |      |      |       |       |       |       |      |    |      |      |       |      |       |      |      |        |      |  |   |  |  |
|                  |       |      |       |           | 3.0.0)                  | NOMBRE: PROPIETARIO 284<br>DOMICILIO: - - SORIA - NACIMIENTO: M.E.<br>ESTADO CIVIL: Soltero/a - PARTICIPACION: 12/28   |      |      |       |       |       |       |      |    |      |      |       |      |       |      |      |        |      |  |   |  |  |
|                  |       |      |       |           | 4.0.0)                  | NOMBRE: PROPIETARIO 278<br>DOMICILIO: - - SORIA - NACIMIENTO: M.E.<br>ESTADO CIVIL: Divorciado/a - PARTICIPACION: 2/28 |      |      |       |       |       |       |      |    |      |      |       |      |       |      |      |        |      |  |   |  |  |
| <b>Parcelas:</b> |       |      |       | <b>74</b> | 287.487                 | 8795                                                                                                                   | 4245 | 7601 | 43362 | 46575 | 74750 | 18276 | 4977 | 14 | 6307 | 2858 | 26076 | 5505 | 38146 |      |      |        |      |  |   |  |  |

| CLAVES EMPLEADAS                |                                      |                                |                                | T-40                                  |
|---------------------------------|--------------------------------------|--------------------------------|--------------------------------|---------------------------------------|
| SISTEMA DE EXPLOTACIÓN          | NATURALEZA FAMILIAR DE LOS BIENES    | SITUACIÓN REGISTRAL            | TIPOS DE CARGAS Y LIMITACIONES |                                       |
| Cultivo directo . . . . . 1     | Gananciales . . . . . 1              | No está registrada . . . . . 2 | Servidumbres . . . . . 1       | Usufructos . . . . . 6                |
| Arrendamiento . . . . . 2       | Privativos . . . . . 2               |                                | Hipotecas . . . . . 2          | Retractos . . . . . 7                 |
| Aparcería . . . . . 3           | Otras categorías de bienes . . . . 3 | Está registrada . . . . . 1    | Anotaciones . . . . . 3        | Cargas no clasificadas . . . . . 8    |
| Sin título conocido . . . . . 4 |                                      |                                | Censos . . . . . 4             | Varias cargas simultáneas . . . . . 9 |
|                                 |                                      |                                | Reservas . . . . . 5           |                                       |





**TRABAJO FIN DE GRADO  
CAMPUS DE SORIA  
UNIVERSIDAD DE VALLADOLID**

**BOLETÍN INDIVIDUAL DE LA PROPIEDAD**

La Dirección General de Producción Agropecuaria y Desarrollo Rural ha acordado a propuesta de la Comisión Local, después de practicada la investigación correspondiente y previa la encuesta establecida en la Ley, aprobar las bases de Concentración de esta Zona, en las que se declara formalmente y a favor del propietario cuyo nombre y número de orden se expresan, el dominio de las parcelas que se relacionan como pertenecientes al mismo, con determinación para cada parcela de su superficie, clasificación, gravámenes y demás situaciones jurídicas.

|                    |                 |                                       |                 |              |                        |                       |
|--------------------|-----------------|---------------------------------------|-----------------|--------------|------------------------|-----------------------|
| <b>PROPIETARIO</b> | <b>D. N. I.</b> | <b>Nacim.</b>                         | <b>E. Civil</b> | <b>Hijos</b> | <b>ZONA</b>            | <b>Nº PROPIETARIO</b> |
| PROPIETARIO 39     |                 |                                       |                 | 0            | SEPULVEDA DE LA SIERRA | 39                    |
| <b>CONYUGE</b>     | <b>D. N. I.</b> | <b>DOMICILIO</b>                      |                 |              | <b>Nº DE PAGINA:</b>   |                       |
|                    |                 | C/REAL, SEPULVEDA DE LA SIERRA, SORIA |                 |              | <b>Nº DE HOJA:</b>     | 1                     |

| NUMEROS DE :     |       |      |       | Sist. | Superficie              | SUPERFICIES DE LAS DISTINTAS CLASES DE TIERRA                                                                                                             |     |     |     |  |  |  |  |  |  |  |  | N.F. | Sit. | Cargas |      |  |  |   |  |  |
|------------------|-------|------|-------|-------|-------------------------|-----------------------------------------------------------------------------------------------------------------------------------------------------------|-----|-----|-----|--|--|--|--|--|--|--|--|------|------|--------|------|--|--|---|--|--|
| Pol.             | Parc. | Sub. | Cult. | Expl. | Total (m <sup>2</sup> ) | VI                                                                                                                                                        | VII | XII |     |  |  |  |  |  |  |  |  | B.   | Reg. | Tipo   | S.R. |  |  |   |  |  |
| 5                | 326   |      | 39    | 1     | 1.484                   | 575                                                                                                                                                       | 434 | 475 |     |  |  |  |  |  |  |  |  |      |      |        |      |  |  | 2 |  |  |
|                  |       |      |       |       | 1.0.0)                  | NOMBRE: PROPIETARIO 248<br>DOMICILIO: - - SORIA - NACIMIENTO: M.E.<br>ESTADO CIVIL: Casado/a - PARTICIPACION: 1/5 - TIPO DE BIENES: Gananciales<br>Hombre |     |     |     |  |  |  |  |  |  |  |  |      |      |        |      |  |  |   |  |  |
|                  |       |      |       |       | 2.0.0)                  | NOMBRE: PROPIETARIO 246<br>DOMICILIO: - - SORIA - NACIMIENTO: M.E.<br>ESTADO CIVIL: Casado/a - PARTICIPACION: 1/5 - TIPO DE BIENES: Gananciales<br>Mujer  |     |     |     |  |  |  |  |  |  |  |  |      |      |        |      |  |  |   |  |  |
|                  |       |      |       |       | 3.0.0)                  | NOMBRE: PROPIETARIO 247<br>DOMICILIO: - - SORIA - NACIMIENTO: M.E.<br>ESTADO CIVIL: Casado/a - PARTICIPACION: 1/5 - TIPO DE BIENES: Gananciales<br>Mujer  |     |     |     |  |  |  |  |  |  |  |  |      |      |        |      |  |  |   |  |  |
|                  |       |      |       |       | 4.0.0)                  | NOMBRE: PROPIETARIO 245<br>DOMICILIO: - - SORIA - NACIMIENTO: M.E.<br>ESTADO CIVIL: Casado/a - PARTICIPACION: 1/5 - TIPO DE BIENES: Gananciales<br>Hombre |     |     |     |  |  |  |  |  |  |  |  |      |      |        |      |  |  |   |  |  |
|                  |       |      |       |       | 5.0.0)                  | NOMBRE: PROPIETARIO 244<br>DOMICILIO: - - SORIA - NACIMIENTO: M.E.<br>ESTADO CIVIL: Casado/a - PARTICIPACION: 1/5 - TIPO DE BIENES: Gananciales<br>Hombre |     |     |     |  |  |  |  |  |  |  |  |      |      |        |      |  |  |   |  |  |
| <b>Parcelas:</b> |       |      |       |       | <b>1</b>                | 1.484                                                                                                                                                     | 575 | 434 | 475 |  |  |  |  |  |  |  |  |      |      |        |      |  |  |   |  |  |

| <b>CLAVES EMPLEADAS</b>         |                                      |                                |                                | <b>T-40</b>                         |
|---------------------------------|--------------------------------------|--------------------------------|--------------------------------|-------------------------------------|
| SISTEMA DE EXPLOTACIÓN          | NATURALEZA FAMILIAR DE LOS BIENES    | SITUACIÓN REGISTRAL            | TIPOS DE CARGAS Y LIMITACIONES |                                     |
| Cultivo directo . . . . . 1     | Gananciales . . . . . 1              | No está registrada . . . . . 2 | Servidumbres . . . . . 1       | Usufructos . . . . . 6              |
| Arrendamiento . . . . . 2       | Privativos . . . . . 2               |                                | Hipotecas . . . . . 2          | Retractos . . . . . 7               |
| Aparcería . . . . . 3           | Otras categorías de bienes . . . . 3 | Está registrada . . . . . 1    | Anotaciones . . . . . 3        | Cargas no clasificadas . . . . . 8  |
| Sin título conocido . . . . . 4 |                                      |                                | Censos . . . . . 4             | Varias cargas simultáneas . . . . 9 |
|                                 |                                      |                                | Reservas . . . . . 5           |                                     |

**BOLETÍN INDIVIDUAL DE LA PROPIEDAD**

La Dirección General de Producción Agropecuaria y Desarrollo Rural ha acordado a propuesta de la Comisión Local, después de practicada la investigación correspondiente y previa la encuesta establecida en la Ley, aprobar las bases de Concentración de esta Zona, en las que se declara formalmente y a favor del propietario cuyo nombre y número de orden se expresan, el dominio de las parcelas que se relacionan como pertenecientes al mismo, con determinación para cada parcela de su superficie, clasificación, gravámenes y demás situaciones jurídicas.

|                    |  |                 |                                       |                 |              |                        |                       |
|--------------------|--|-----------------|---------------------------------------|-----------------|--------------|------------------------|-----------------------|
| <b>PROPIETARIO</b> |  | <b>D. N. I.</b> | <b>Nacim.</b>                         | <b>E. Civil</b> | <b>Hijos</b> | <b>ZONA</b>            | <b>Nº PROPIETARIO</b> |
| PROPIETARIO 40     |  |                 | M.E.                                  | Soltero         | 0            | SEPULVEDA DE LA SIERRA | 40                    |
| <b>CONYUGE</b>     |  | <b>D. N. I.</b> | <b>DOMICILIO</b>                      |                 |              | <b>Nº DE PAGINA:</b>   |                       |
|                    |  |                 | C/REAL, SEPULVEDA DE LA SIERRA, SORIA |                 |              | 1                      |                       |
|                    |  |                 |                                       |                 |              |                        | <b>Nº DE HOJA:</b>    |
|                    |  |                 |                                       |                 |              |                        | 1                     |

| NUMEROS DE :     |       |      |       | Sist.    | Superficie | SUPERFICIES DE LAS DISTINTAS CLASES DE TIERRA |                         |      |     |     |  |  |  |  |  |  |  | N.F. | Sit. | Cargas |  |    |      |
|------------------|-------|------|-------|----------|------------|-----------------------------------------------|-------------------------|------|-----|-----|--|--|--|--|--|--|--|------|------|--------|--|----|------|
| Pol.             | Parc. | Sub. | Cult. |          |            | Expl.                                         | Total (m <sup>2</sup> ) | VI   | VII | XII |  |  |  |  |  |  |  |      |      |        |  | B. | Reg. |
| 1                | 76    |      | 40    | 1        | 1.307      |                                               | 1208                    | 99   |     |     |  |  |  |  |  |  |  |      |      |        |  |    |      |
| 5                | 181   |      | 40    | 1        | 2.795      | 2728                                          |                         | 67   |     |     |  |  |  |  |  |  |  |      |      |        |  |    |      |
| <b>Parcelas:</b> |       |      |       | <b>2</b> |            | 4.102                                         | 2728                    | 1208 | 166 |     |  |  |  |  |  |  |  |      |      |        |  |    |      |

| CLAVES EMPLEADAS                |                                      |                                |                                | <b>T-40</b>                         |
|---------------------------------|--------------------------------------|--------------------------------|--------------------------------|-------------------------------------|
| SISTEMA DE EXPLOTACIÓN          | NATURALEZA FAMILIAR DE LOS BIENES    | SITUACIÓN REGISTRAL            | TIPOS DE CARGAS Y LIMITACIONES |                                     |
| Cultivo directo . . . . . 1     | Gananciales . . . . . 1              | No está registrada . . . . . 2 | Servidumbres . . . . . 1       | Usufructos . . . . . 6              |
| Arrendamiento . . . . . 2       | Privativos . . . . . 2               | Está registrada . . . . . 1    | Hipotecas . . . . . 2          | Retractos . . . . . 7               |
| Aparcería . . . . . 3           | Otras categorías de bienes . . . . 3 |                                | Anotaciones . . . . . 3        | Cargas no clasificadas . . . . . 8  |
| Sin título conocido . . . . . 4 |                                      |                                | Censos . . . . . 4             | Varias cargas simultáneas . . . . 9 |
|                                 |                                      |                                | Reservas . . . . . 5           |                                     |

**TRABAJO FIN DE GRADO  
CAMPUS DE SORIA  
UNIVERSIDAD DE VALLADOLID**

**BOLETÍN INDIVIDUAL DE LA PROPIEDAD**

La Dirección General de Producción Agropecuaria y Desarrollo Rural ha acordado a propuesta de la Comisión Local, después de practicada la investigación correspondiente y previa la encuesta establecida en la Ley, aprobar las bases de Concentración de esta Zona, en las que se declara formalmente y a favor del propietario cuyo nombre y número de orden se expresan, el dominio de las parcelas que se relacionan como pertenecientes al mismo, con determinación para cada parcela de su superficie, clasificación, gravámenes y demás situaciones jurídicas.

|                    |               |                                       |                 |              |                        |                          |
|--------------------|---------------|---------------------------------------|-----------------|--------------|------------------------|--------------------------|
| <b>PROPIETARIO</b> | <b>D.N.I.</b> | <b>Nacim.</b>                         | <b>E. Civil</b> | <b>Hijos</b> | <b>ZONA</b>            |                          |
| PROPIETARIO 41     |               | M.E.                                  | Casado          | 0            | SEPULVEDA DE LA SIERRA | <b>Nº PROPIETARIO</b> 41 |
| <b>CONYUGE</b>     | <b>D.N.I.</b> | <b>DOMICILIO</b>                      |                 |              | <b>Nº DE PAGINA:</b>   | <b>Nº DE HOJA:</b>       |
| CONYUGE 39         |               | C/REAL, SEPULVEDA DE LA SIERRA, SORIA |                 |              | 1                      | 1                        |

| NUMEROS DE :     |       |      |       | Sist.    | Superficie   | SUPERFICIES DE LAS DISTINTAS CLASES DE TIERRA |                         |             |             |            |             |     |     |  |  |  |  |  |   | N.F. | Sit. | Cargas |      |
|------------------|-------|------|-------|----------|--------------|-----------------------------------------------|-------------------------|-------------|-------------|------------|-------------|-----|-----|--|--|--|--|--|---|------|------|--------|------|
| Pol.             | Parc. | Sub. | Cult. |          |              | Expl.                                         | Total (m <sup>2</sup> ) | I           | VI          | VII        | VIII        | XII | XIV |  |  |  |  |  |   |      |      | B.     | Reg. |
| 2                | 35    |      | 41    | 1        | 1.144        |                                               | 268                     | 679         |             | 197        |             |     |     |  |  |  |  |  | 2 | 2    |      |        |      |
| 2                | 117   |      | 41    | 1        | 2.991        |                                               |                         | 930         | 1349        | 712        |             |     |     |  |  |  |  |  | 2 | 2    |      |        |      |
| 3                | 3     |      | 41    | 1        | 2.095        |                                               |                         |             |             |            | 2095        |     |     |  |  |  |  |  | 2 | 2    |      |        |      |
| 3                | 7     |      | 41    | 1        | 2.396        |                                               |                         |             |             |            | 2396        |     |     |  |  |  |  |  | 2 | 2    |      |        |      |
| 3                | 91    |      | 41    | 1        | 161          | 160                                           |                         |             |             | 1          |             |     |     |  |  |  |  |  | 2 | 2    |      |        |      |
| <b>Parcelas:</b> |       |      |       | <b>5</b> | <b>8.787</b> | <b>160</b>                                    | <b>268</b>              | <b>1609</b> | <b>1349</b> | <b>910</b> | <b>4491</b> |     |     |  |  |  |  |  |   |      |      |        |      |

| <b>CLAVES EMPLEADAS</b>         |                                      |                                |                                | <b>T-40</b>                         |
|---------------------------------|--------------------------------------|--------------------------------|--------------------------------|-------------------------------------|
| SISTEMA DE EXPLOTACIÓN          | NATURALEZA FAMILIAR DE LOS BIENES    | SITUACIÓN REGISTRAL            | TIPOS DE CARGAS Y LIMITACIONES |                                     |
| Cultivo directo . . . . . 1     | Gananciales . . . . . 1              | No está registrada . . . . . 2 | Servidumbres . . . . . 1       | Usufructos . . . . . 6              |
| Arrendamiento . . . . . 2       | Privativos . . . . . 2               | Está registrada . . . . . 1    | Hipotecas . . . . . 2          | Retractos . . . . . 7               |
| Aparcería . . . . . 3           | Otras categorías de bienes . . . . 3 |                                | Anotaciones . . . . . 3        | Cargas no clasificadas . . . . . 8  |
| Sin título conocido . . . . . 4 |                                      |                                | Censos . . . . . 4             | Varias cargas simultáneas . . . . 9 |
|                                 |                                      |                                | Reservas . . . . . 5           |                                     |

# BOLETÍN INDIVIDUAL DE LA PROPIEDAD

**TRABAJO FIN DE GRADO**  
**CAMPUS DE SORIA**  
**UNIVERSIDAD DE VALLADOLID**

La Dirección General de Producción Agropecuaria y Desarrollo Rural ha acordado a propuesta de la Comisión Local, después de practicada la investigación correspondiente y previa la encuesta establecida en la Ley, aprobar las bases de Concentración de esta Zona, en las que se declara formalmente y a favor del propietario cuyo nombre y número de orden se expresan, el dominio de las parcelas que se relacionan como pertenecientes al mismo, con determinación para cada parcela de su superficie, clasificación, gravámenes y demás situaciones jurídicas.

|                    |                 |                                       |                 |              |                        |                       |
|--------------------|-----------------|---------------------------------------|-----------------|--------------|------------------------|-----------------------|
| <b>PROPIETARIO</b> | <b>D. N. I.</b> | <b>Nacim.</b>                         | <b>E. Civil</b> | <b>Hijos</b> | <b>ZONA</b>            |                       |
| PROPIETARIO 42     |                 |                                       |                 | 0            | SEPULVEDA DE LA SIERRA | <b>Nº PROPIETARIO</b> |
|                    |                 |                                       |                 |              |                        | 42                    |
|                    |                 |                                       |                 |              |                        |                       |
| <b>CONYUGE</b>     | <b>D. N. I.</b> | <b>DOMICILIO</b>                      |                 |              |                        | <b>Nº DE PAGINA:</b>  |
|                    |                 | C/REAL, SEPULVEDA DE LA SIERRA, SORIA |                 |              |                        | 1                     |
|                    |                 |                                       |                 |              |                        | <b>Nº DE HOJA:</b>    |
|                    |                 |                                       |                 |              |                        | 1                     |

| NUMEROS DE : |       |      |       | Sist. | Superficie | SUPERFICIES DE LAS DISTINTAS CLASES DE TIERRA |                                                                           |    |     |      |     |     |  |  |  | N.F. | Sit. | Cargas |  |  |  |  |  |    |      |      |      |   |  |  |  |
|--------------|-------|------|-------|-------|------------|-----------------------------------------------|---------------------------------------------------------------------------|----|-----|------|-----|-----|--|--|--|------|------|--------|--|--|--|--|--|----|------|------|------|---|--|--|--|
| Pol.         | Parc. | Sub. | Cult. |       |            | Expl.                                         | Total (m <sup>2</sup> )                                                   | VI | VII | VIII | XII |     |  |  |  |      |      |        |  |  |  |  |  | B. | Reg. | Tipo | S.R. |   |  |  |  |
| 1            | 131   |      |       | 42    | 1          | 835                                           |                                                                           |    |     | 673  |     | 162 |  |  |  |      |      |        |  |  |  |  |  |    |      |      | 2    |   |  |  |  |
| 5            | 137   |      |       | 42    | 1          | 2.063                                         | 2054                                                                      |    |     |      |     | 9   |  |  |  |      |      |        |  |  |  |  |  |    |      |      |      | 2 |  |  |  |
| 5            | 160   |      |       | 42    | 1          | 626                                           | 602                                                                       |    |     | 1    |     | 23  |  |  |  |      |      |        |  |  |  |  |  |    |      |      |      | 2 |  |  |  |
| 5            | 254   |      |       | 42    | 1          | 1.453                                         | 1453                                                                      |    |     |      |     |     |  |  |  |      |      |        |  |  |  |  |  |    |      |      |      | 2 |  |  |  |
| 5            | 281   |      |       | 42    | 1          | 1.295                                         | 1257                                                                      |    |     |      |     | 38  |  |  |  |      |      |        |  |  |  |  |  |    |      |      |      | 2 |  |  |  |
|              |       |      |       |       |            | 1.0.0)                                        | Solicitan la disolucion de proindiviso en dos grupos                      |    |     |      |     |     |  |  |  |      |      |        |  |  |  |  |  |    |      |      |      |   |  |  |  |
|              |       |      |       |       |            |                                               | NOMBRE: PROPIETARIO 105                                                   |    |     |      |     |     |  |  |  |      |      |        |  |  |  |  |  |    |      |      |      |   |  |  |  |
|              |       |      |       |       |            |                                               | DOMICILIO: - - SORIA - NACIMIENTO: M.E.                                   |    |     |      |     |     |  |  |  |      |      |        |  |  |  |  |  |    |      |      |      |   |  |  |  |
|              |       |      |       |       |            |                                               | ESTADO CIVIL: Viudo/a - PARTICIPACION: 1/12                               |    |     |      |     |     |  |  |  |      |      |        |  |  |  |  |  |    |      |      |      |   |  |  |  |
|              |       |      |       |       |            | 2.0.0)                                        | NOMBRE: PROPIETARIO 105                                                   |    |     |      |     |     |  |  |  |      |      |        |  |  |  |  |  |    |      |      |      |   |  |  |  |
|              |       |      |       |       |            |                                               | DOMICILIO: - - SORIA - NACIMIENTO: M.E.                                   |    |     |      |     |     |  |  |  |      |      |        |  |  |  |  |  |    |      |      |      |   |  |  |  |
|              |       |      |       |       |            |                                               | ESTADO CIVIL: Casado/a - PARTICIPACION: 1/12 - TIPO DE BIENES: Privativos |    |     |      |     |     |  |  |  |      |      |        |  |  |  |  |  |    |      |      |      |   |  |  |  |
|              |       |      |       |       |            | 3.0.0)                                        | NOMBRE: PROPIETARIO 105                                                   |    |     |      |     |     |  |  |  |      |      |        |  |  |  |  |  |    |      |      |      |   |  |  |  |
|              |       |      |       |       |            |                                               | DOMICILIO: - - SORIA - NACIMIENTO: M.E.                                   |    |     |      |     |     |  |  |  |      |      |        |  |  |  |  |  |    |      |      |      |   |  |  |  |
|              |       |      |       |       |            |                                               | ESTADO CIVIL: Casado/a - PARTICIPACION: 1/12 - TIPO DE BIENES: Privativos |    |     |      |     |     |  |  |  |      |      |        |  |  |  |  |  |    |      |      |      |   |  |  |  |
|              |       |      |       |       |            | 4.0.0)                                        | NOMBRE: PROPIETARIO 105                                                   |    |     |      |     |     |  |  |  |      |      |        |  |  |  |  |  |    |      |      |      |   |  |  |  |
|              |       |      |       |       |            |                                               | DOMICILIO: - - SORIA - NACIMIENTO: M.E.                                   |    |     |      |     |     |  |  |  |      |      |        |  |  |  |  |  |    |      |      |      |   |  |  |  |
|              |       |      |       |       |            |                                               | ESTADO CIVIL: Casado/a - PARTICIPACION: 1/12 - TIPO DE BIENES: Privativos |    |     |      |     |     |  |  |  |      |      |        |  |  |  |  |  |    |      |      |      |   |  |  |  |
|              |       |      |       |       |            | 5.0.0)                                        | NOMBRE: PROPIETARIO 105                                                   |    |     |      |     |     |  |  |  |      |      |        |  |  |  |  |  |    |      |      |      |   |  |  |  |
|              |       |      |       |       |            |                                               | DOMICILIO: - - SORIA - NACIMIENTO: M.E.                                   |    |     |      |     |     |  |  |  |      |      |        |  |  |  |  |  |    |      |      |      |   |  |  |  |
|              |       |      |       |       |            |                                               | ESTADO CIVIL: Casado/a - PARTICIPACION: 1/12 - TIPO DE BIENES: Privativos |    |     |      |     |     |  |  |  |      |      |        |  |  |  |  |  |    |      |      |      |   |  |  |  |

| <b>CLAVES EMPLEADAS</b>        |                                       |                                |                                | <b>T-40</b>                           |
|--------------------------------|---------------------------------------|--------------------------------|--------------------------------|---------------------------------------|
| SISTEMA DE EXPLOTACIÓN         | NATURALEZA FAMILIAR DE LOS BIENES     | SITUACIÓN REGISTRAL            | TIPOS DE CARGAS Y LIMITACIONES |                                       |
| Cultivo directo . . . . . 1    | Gananciales . . . . . 1               | No está registrada . . . . . 2 | Servidumbres. . . . . 1        | Usufructos. . . . . 6                 |
| Arrendamiento . . . . . 2      | Privativos . . . . . 2                | Está registrada . . . . . 1    | Hipotecas . . . . . 2          | Retractos . . . . . 7                 |
| Aparcería . . . . . 3          | Otras categorías de bienes. . . . . 3 |                                | Anotaciones . . . . . 3        | Cargas no clasificadas. . . . . 8     |
| Sin título conocido. . . . . 4 |                                       |                                | Censos. . . . . 4              | Varias cargas simultáneas . . . . . 9 |
|                                |                                       |                                | Reservas . . . . . 5           |                                       |

**TRABAJO FIN DE GRADO  
CAMPUS DE SORIA  
UNIVERSIDAD DE VALLADOLID**

**BOLETÍN INDIVIDUAL DE LA PROPIEDAD**

La Dirección General de Producción Agropecuaria y Desarrollo Rural ha acordado a propuesta de la Comisión Local, después de practicada la investigación correspondiente y previa la encuesta establecida en la Ley, aprobar las bases de Concentración de esta Zona, en las que se declara formalmente y a favor del propietario cuyo nombre y número de orden se expresan, el dominio de las parcelas que se relacionan como pertenecientes al mismo, con determinación para cada parcela de su superficie, clasificación, gravámenes y demás situaciones jurídicas.

|                    |  |                 |                  |                 |              |                        |                       |
|--------------------|--|-----------------|------------------|-----------------|--------------|------------------------|-----------------------|
| <b>PROPIETARIO</b> |  | <b>D. N. I.</b> | <b>Nacim.</b>    | <b>E. Civil</b> | <b>Hijos</b> | <b>ZONA</b>            | <b>Nº PROPIETARIO</b> |
| PROPIETARIO 42     |  | 0               |                  |                 | 0            | SEPULVEDA DE LA SIERRA | 42                    |
| <b>CONYUGE</b>     |  | <b>D. N. I.</b> | <b>DOMICILIO</b> |                 |              | <b>Nº DE PAGINA:</b>   |                       |
|                    |  | 0               | C/REAL           |                 |              | 2                      |                       |
|                    |  |                 |                  |                 |              | <b>Nº DE HOJA:</b>     |                       |
|                    |  |                 |                  |                 |              | 2                      |                       |

| NUMEROS DE :     |       |      |       | Sist. | Superficie              | SUPERFICIES DE LAS DISTINTAS CLASES DE TIERRA                             |      |   |     |     |  |  |  |  |  | N.F. | Sit. | Cargas |      |      |  |
|------------------|-------|------|-------|-------|-------------------------|---------------------------------------------------------------------------|------|---|-----|-----|--|--|--|--|--|------|------|--------|------|------|--|
| Pol.             | Parc. | Sub. | Cult. | Expl. | Total (m <sup>2</sup> ) |                                                                           |      |   |     |     |  |  |  |  |  |      |      |        |      |      |  |
|                  |       |      |       |       |                         |                                                                           |      |   |     |     |  |  |  |  |  |      | B.   | Reg.   | Tipo | S.R. |  |
|                  |       |      |       |       | 6.0.0)                  | NOMBRE: PROPIETARIO 105                                                   |      |   |     |     |  |  |  |  |  |      |      |        |      |      |  |
|                  |       |      |       |       |                         | DOMICILIO: - - SORIA - NACIMIENTO: M.E.                                   |      |   |     |     |  |  |  |  |  |      |      |        |      |      |  |
|                  |       |      |       |       |                         | ESTADO CIVIL: Casado/a - PARTICIPACION: 1/12 - TIPO DE BIENES: Privativos |      |   |     |     |  |  |  |  |  |      |      |        |      |      |  |
|                  |       |      |       |       | 7.0.0)                  | NOMBRE: PROPIETARIO 47                                                    |      |   |     |     |  |  |  |  |  |      |      |        |      |      |  |
|                  |       |      |       |       |                         | DOMICILIO: - - SORIA - NACIMIENTO: M.E.                                   |      |   |     |     |  |  |  |  |  |      |      |        |      |      |  |
|                  |       |      |       |       |                         | ESTADO CIVIL: Casado/a - PARTICIPACION: 2/12 - TIPO DE BIENES: Privativos |      |   |     |     |  |  |  |  |  |      |      |        |      |      |  |
|                  |       |      |       |       | 8.0.0)                  | NOMBRE: PROPIETARIO 105                                                   |      |   |     |     |  |  |  |  |  |      |      |        |      |      |  |
|                  |       |      |       |       |                         | DOMICILIO: - - SORIA - NACIMIENTO: M.E.                                   |      |   |     |     |  |  |  |  |  |      |      |        |      |      |  |
|                  |       |      |       |       |                         | ESTADO CIVIL: Casado/a - PARTICIPACION: 2/12 - TIPO DE BIENES: Privativos |      |   |     |     |  |  |  |  |  |      |      |        |      |      |  |
|                  |       |      |       |       | 9.0.0)                  | NOMBRE: PROPIETARIO 105                                                   |      |   |     |     |  |  |  |  |  |      |      |        |      |      |  |
|                  |       |      |       |       |                         | DOMICILIO: - - SORIA - NACIMIENTO: M.E.                                   |      |   |     |     |  |  |  |  |  |      |      |        |      |      |  |
|                  |       |      |       |       |                         | ESTADO CIVIL: Casado/a - PARTICIPACION: 2/12 - TIPO DE BIENES: Privativos |      |   |     |     |  |  |  |  |  |      |      |        |      |      |  |
| <b>Parcelas:</b> |       |      |       |       | <b>5</b>                | 6.272                                                                     | 5366 | 1 | 673 | 232 |  |  |  |  |  |      |      |        |      |      |  |

| <b>CLAVES EMPLEADAS</b>        |                                     |                                |                                | <b>T-40</b>                         |
|--------------------------------|-------------------------------------|--------------------------------|--------------------------------|-------------------------------------|
| SISTEMA DE EXPLOTACIÓN         | NATURALEZA FAMILIAR DE LOS BIENES   | SITUACIÓN REGISTRAL            | TIPOS DE CARGAS Y LIMITACIONES |                                     |
| Cultivo directo . . . . . 1    | Gananciales . . . . . 1             | No está registrada . . . . . 2 | Servidumbres. . . . . 1        | Usufructos. . . . . 6               |
| Arrendamiento . . . . . 2      | Privativos . . . . . 2              |                                | Hipotecas . . . . . 2          | Retractos . . . . . 7               |
| Aparcería . . . . . 3          | Otras categorías de bienes. . . . 3 | Está registrada . . . . . 1    | Anotaciones . . . . . 3        | Cargas no clasificadas. . . . . 8   |
| Sin título conocido. . . . . 4 |                                     |                                | Censos. . . . . 4              | Varias cargas simultáneas . . . . 9 |
|                                |                                     |                                | Reservas . . . . . 5           |                                     |

**TRABAJO FIN DE GRADO  
CAMPUS DE SORIA  
UNIVERSIDAD DE VALLADOLID**

**BOLETÍN INDIVIDUAL DE LA PROPIEDAD**

La Dirección General de Producción Agropecuaria y Desarrollo Rural ha acordado a propuesta de la Comisión Local, después de practicada la investigación correspondiente y previa la encuesta establecida en la Ley, aprobar las bases de Concentración de esta Zona, en las que se declara formalmente y a favor del propietario cuyo nombre y número de orden se expresan, el dominio de las parcelas que se relacionan como pertenecientes al mismo, con determinación para cada parcela de su superficie, clasificación, gravámenes y demás situaciones jurídicas.

|                    |  |               |                                       |                 |              |                        |                       |
|--------------------|--|---------------|---------------------------------------|-----------------|--------------|------------------------|-----------------------|
| <b>PROPIETARIO</b> |  | <b>D.N.I.</b> | <b>Nacim.</b>                         | <b>E. Civil</b> | <b>Hijos</b> | <b>ZONA</b>            | <b>Nº PROPIETARIO</b> |
| PROPIETARIO 43     |  |               | M.E.                                  | Casada          | 0            | SEPULVEDA DE LA SIERRA | 43                    |
| <b>CONYUGE</b>     |  | <b>D.N.I.</b> | <b>DOMICILIO</b>                      |                 |              | <b>Nº DE PAGINA:</b>   |                       |
| CONYUGE 41         |  |               | C/REAL, SEPULVEDA DE LA SIERRA, SORIA |                 |              | <b>Nº DE HOJA:</b>     | 1                     |

| NUMEROS DE :     |       |      |       | Sist.    | Superficie | SUPERFICIES DE LAS DISTINTAS CLASES DE TIERRA |                         |     |     |  |  |  |  |  |  |  |  |  | N.F. | Sit. | Cargas |    |
|------------------|-------|------|-------|----------|------------|-----------------------------------------------|-------------------------|-----|-----|--|--|--|--|--|--|--|--|--|------|------|--------|----|
| Pol.             | Parc. | Sub. | Cult. |          |            | Expl.                                         | Total (m <sup>2</sup> ) | VI  | XII |  |  |  |  |  |  |  |  |  |      |      |        | B. |
| 4                | 7     |      |       | 2        | 1.394      | 1394                                          |                         |     |     |  |  |  |  |  |  |  |  |  | 2    | 2    |        |    |
| 4                | 8     |      |       | 2        | 4.820      | 4509                                          |                         | 311 |     |  |  |  |  |  |  |  |  |  | 2    | 2    |        |    |
| 5                | 77    |      |       | 2        | 1.513      | 1288                                          |                         | 225 |     |  |  |  |  |  |  |  |  |  | 2    | 2    |        |    |
| 5                | 85    |      |       | 2        | 3.300      | 2955                                          |                         | 345 |     |  |  |  |  |  |  |  |  |  | 2    | 2    |        |    |
| 5                | 261   |      |       | 2        | 1.986      | 1986                                          |                         |     |     |  |  |  |  |  |  |  |  |  | 2    | 2    |        |    |
| 5                | 285   |      |       | 2        | 1.521      | 1341                                          |                         | 180 |     |  |  |  |  |  |  |  |  |  | 2    | 2    |        |    |
| <b>Parcelas:</b> |       |      |       | <b>6</b> | 14.534     | 13473                                         | 1061                    |     |     |  |  |  |  |  |  |  |  |  |      |      |        |    |

| CLAVES EMPLEADAS                |                                      |                                |                                | T-40                                |
|---------------------------------|--------------------------------------|--------------------------------|--------------------------------|-------------------------------------|
| SISTEMA DE EXPLOTACIÓN          | NATURALEZA FAMILIAR DE LOS BIENES    | SITUACIÓN REGISTRAL            | TIPOS DE CARGAS Y LIMITACIONES |                                     |
| Cultivo directo . . . . . 1     | Gananciales . . . . . 1              | No está registrada . . . . . 2 | Servidumbres . . . . . 1       | Usufructos . . . . . 6              |
| Arrendamiento . . . . . 2       | Privativos . . . . . 2               | Está registrada . . . . . 1    | Hipotecas . . . . . 2          | Retractos . . . . . 7               |
| Aparcería . . . . . 3           | Otras categorías de bienes . . . . 3 |                                | Anotaciones . . . . . 3        | Cargas no clasificadas . . . . . 8  |
| Sin título conocido . . . . . 4 |                                      |                                | Censos . . . . . 4             | Varias cargas simultáneas . . . . 9 |
|                                 |                                      |                                | Reservas . . . . . 5           |                                     |

**BOLETÍN INDIVIDUAL DE LA PROPIEDAD**

La Dirección General de Producción Agropecuaria y Desarrollo Rural ha acordado a propuesta de la Comisión Local, después de practicada la investigación correspondiente y previa la encuesta establecida en la Ley, aprobar las bases de Concentración de esta Zona, en las que se declara formalmente y a favor del propietario cuyo nombre y número de orden se expresan, el dominio de las parcelas que se relacionan como pertenecientes al mismo, con determinación para cada parcela de su superficie, clasificación, gravámenes y demás situaciones jurídicas.

|                    |  |               |                                       |                 |              |                        |                       |
|--------------------|--|---------------|---------------------------------------|-----------------|--------------|------------------------|-----------------------|
| <b>PROPIETARIO</b> |  | <b>D.N.I.</b> | <b>Nacim.</b>                         | <b>E. Civil</b> | <b>Hijos</b> | <b>ZONA</b>            | <b>Nº PROPIETARIO</b> |
| PROPIETARIO 44     |  |               | M.E.                                  | Soltera         | 0            | SEPULVEDA DE LA SIERRA | 44                    |
| <b>CONYUGE</b>     |  | <b>D.N.I.</b> | <b>DOMICILIO</b>                      |                 |              | <b>Nº DE PAGINA:</b>   |                       |
|                    |  |               | C/REAL, SEPULVEDA DE LA SIERRA, SORIA |                 |              | 1                      |                       |
|                    |  |               |                                       |                 |              | <b>Nº DE HOJA:</b>     |                       |
|                    |  |               |                                       |                 |              | 1                      |                       |

| NUMEROS DE :     |       |      |       | Sist.    | Superficie              | SUPERFICIES DE LAS DISTINTAS CLASES DE TIERRA |  |  |  |  |  |  |  |  |  |  |  | N.F. | Sit. | Cargas |      |   |
|------------------|-------|------|-------|----------|-------------------------|-----------------------------------------------|--|--|--|--|--|--|--|--|--|--|--|------|------|--------|------|---|
| Pol.             | Parc. | Sub. | Cult. | Expl.    | Total (m <sup>2</sup> ) | I                                             |  |  |  |  |  |  |  |  |  |  |  | B.   | Reg. | Tipo   | S.R. |   |
| 3                | 90    |      | 44    | 1        | 289                     | 289                                           |  |  |  |  |  |  |  |  |  |  |  |      |      |        |      | 2 |
| <b>Parcelas:</b> |       |      |       | <b>1</b> | 289                     | 289                                           |  |  |  |  |  |  |  |  |  |  |  |      |      |        |      |   |

| <b>CLAVES EMPLEADAS</b>         |                                      |                                |                                | <b>T-40</b>                         |
|---------------------------------|--------------------------------------|--------------------------------|--------------------------------|-------------------------------------|
| SISTEMA DE EXPLOTACIÓN          | NATURALEZA FAMILIAR DE LOS BIENES    | SITUACIÓN REGISTRAL            | TIPOS DE CARGAS Y LIMITACIONES |                                     |
| Cultivo directo . . . . . 1     | Gananciales . . . . . 1              | No está registrada . . . . . 2 | Servidumbres . . . . . 1       | Usufructos . . . . . 6              |
| Arrendamiento . . . . . 2       | Privativos . . . . . 2               | Está registrada . . . . . 1    | Hipotecas . . . . . 2          | Retractos . . . . . 7               |
| Aparcería . . . . . 3           | Otras categorías de bienes . . . . 3 |                                | Anotaciones . . . . . 3        | Cargas no clasificadas . . . . . 8  |
| Sin título conocido . . . . . 4 |                                      |                                | Censos . . . . . 4             | Varias cargas simultáneas . . . . 9 |
|                                 |                                      |                                | Reservas . . . . . 5           |                                     |

**TRABAJO FIN DE GRADO  
CAMPUS DE SORIA  
UNIVERSIDAD DE VALLADOLID**

**BOLETÍN INDIVIDUAL DE LA PROPIEDAD**

La Dirección General de Producción Agropecuaria y Desarrollo Rural ha acordado a propuesta de la Comisión Local, después de practicada la investigación correspondiente y previa la encuesta establecida en la Ley, aprobar las bases de Concentración de esta Zona, en las que se declara formalmente y a favor del propietario cuyo nombre y número de orden se expresan, el dominio de las parcelas que se relacionan como pertenecientes al mismo, con determinación para cada parcela de su superficie, clasificación, gravámenes y demás situaciones jurídicas.

|                    |                 |                                       |                 |              |                        |                       |
|--------------------|-----------------|---------------------------------------|-----------------|--------------|------------------------|-----------------------|
| <b>PROPIETARIO</b> | <b>D. N. I.</b> | <b>Nacim.</b>                         | <b>E. Civil</b> | <b>Hijos</b> | <b>ZONA</b>            | <b>Nº PROPIETARIO</b> |
| PROPIETARIO 45     |                 |                                       |                 | 0            | SEPULVEDA DE LA SIERRA | 45                    |
| <b>CONYUGE</b>     | <b>D. N. I.</b> | <b>DOMICILIO</b>                      |                 |              | <b>Nº DE PAGINA:</b>   |                       |
|                    |                 | C/REAL, SEPULVEDA DE LA SIERRA, SORIA |                 |              | <b>Nº DE HOJA:</b>     | 1                     |

| NUMEROS DE : |       |      |       | Sist. | Superficie | SUPERFICIES DE LAS DISTINTAS CLASES DE TIERRA |                         |   |      |      |      |      |      |     |      |   |      |     |     | N.F. | Sit. | Cargas |      |
|--------------|-------|------|-------|-------|------------|-----------------------------------------------|-------------------------|---|------|------|------|------|------|-----|------|---|------|-----|-----|------|------|--------|------|
| Pol.         | Parc. | Sub. | Cult. |       |            | Expl.                                         | Total (m <sup>2</sup> ) | I | II   | III  | IV   | V    | VI   | VII | VIII | X | XI   | XII | XIV |      |      | B.     | Reg. |
| 1            | 17    |      |       | 2     | 1.635      |                                               |                         |   |      | 1635 |      |      |      |     |      |   |      |     |     |      | 2    |        |      |
| 1            | 44    |      |       | 2     | 755        |                                               |                         |   |      |      | 736  |      |      |     |      |   | 19   |     |     |      | 2    |        |      |
| 1            | 64    |      |       | 2     | 1.278      |                                               |                         |   | 1276 |      | 2    |      |      |     |      |   |      |     |     |      | 2    |        |      |
| 1            | 70    |      |       | 2     | 791        |                                               |                         |   |      |      |      | 718  |      |     |      |   | 73   |     |     |      | 2    |        |      |
| 1            | 81    |      |       | 2     | 1.259      |                                               |                         |   |      |      |      | 1082 |      |     |      |   | 177  |     |     |      | 2    |        |      |
| 1            | 90    |      |       | 2     | 768        |                                               |                         |   |      |      |      | 695  |      |     |      |   | 73   |     |     |      | 2    |        |      |
| 1            | 91    |      |       | 2     | 453        |                                               |                         |   |      |      | 453  |      |      |     |      |   |      |     |     |      | 2    |        |      |
| 1            | 104   |      |       | 2     | 2.043      |                                               |                         |   |      |      |      | 104  | 1494 |     |      |   | 445  |     |     |      | 2    |        |      |
| 1            | 123   |      |       | 2     | 505        |                                               |                         |   |      |      |      | 403  |      |     |      |   | 102  |     |     |      | 2    |        |      |
| 1            | 147   |      |       | 2     | 1.062      |                                               |                         |   |      | 853  |      |      |      |     |      |   | 209  |     |     |      | 2    |        |      |
| 1            | 182   |      |       | 2     | 1.204      |                                               |                         |   |      | 699  | 119  | 1    | 3    |     |      |   | 382  |     |     |      | 2    |        |      |
| 1            | 185   |      |       | 2     | 1.920      |                                               |                         |   | 1815 | 65   |      |      |      |     |      |   | 40   |     |     |      | 2    |        |      |
| 1            | 199   |      |       | 2     | 1.503      |                                               |                         |   |      | 240  | 3    |      |      |     |      |   | 1260 |     |     |      | 2    |        |      |
| 1            | 216   | 1    |       | 2     | 1.873      |                                               |                         |   |      | 1136 | 712  |      |      |     |      |   | 25   |     |     |      | 2    |        |      |
| 1            | 216   | 2    |       | 2     | 562        |                                               |                         |   |      |      | 551  |      |      |     |      |   | 11   |     |     |      | 2    |        |      |
| 1            | 234   |      |       | 2     | 1.338      |                                               |                         |   |      | 1204 | 134  |      |      |     |      |   |      |     |     |      | 2    |        |      |
| 1            | 251   |      |       | 2     | 2.191      |                                               |                         |   |      |      | 2023 |      |      |     |      |   | 168  |     |     |      | 2    |        |      |
| 1            | 254   |      |       | 2     | 1.012      |                                               |                         |   |      |      | 979  |      |      |     |      |   | 33   |     |     |      | 2    |        |      |
| 1            | 259   |      |       | 2     | 1.385      |                                               |                         |   |      | 1365 |      |      |      |     |      |   | 20   |     |     |      | 2    |        |      |
| 1            | 266   |      |       | 2     | 424        |                                               |                         |   |      |      | 424  |      |      |     |      |   |      |     |     |      | 2    |        |      |
| 1            | 272   |      |       | 2     | 1.053      |                                               |                         |   |      | 16   | 454  |      |      |     |      |   | 583  |     |     |      | 2    |        |      |
| 1            | 292   |      |       | 2     | 1.132      |                                               |                         |   | 909  |      | 223  |      |      |     |      |   |      |     |     |      | 2    |        |      |
| 1            | 294   |      |       | 2     | 1.699      |                                               |                         |   | 1195 | 11   | 493  |      |      |     |      |   |      |     |     |      | 2    |        |      |
| 1            | 318   |      |       | 2     | 1.467      |                                               |                         |   | 1463 | 4    |      |      |      |     |      |   |      |     |     |      | 2    |        |      |

| <b>CLAVES EMPLEADAS</b>         |                                      |                                |                                | <b>T-40</b>                         |
|---------------------------------|--------------------------------------|--------------------------------|--------------------------------|-------------------------------------|
| SISTEMA DE EXPLOTACIÓN          | NATURALEZA FAMILIAR DE LOS BIENES    | SITUACIÓN REGISTRAL            | TIPOS DE CARGAS Y LIMITACIONES |                                     |
| Cultivo directo . . . . . 1     | Gananciales . . . . . 1              | No está registrada . . . . . 2 | Servidumbres . . . . . 1       | Usufructos . . . . . 6              |
| Arrendamiento . . . . . 2       | Privativos . . . . . 2               | Está registrada . . . . . 1    | Hipotecas . . . . . 2          | Retractos . . . . . 7               |
| Aparcería . . . . . 3           | Otras categorías de bienes . . . . 3 |                                | Anotaciones . . . . . 3        | Cargas no clasificadas . . . . . 8  |
| Sin título conocido . . . . . 4 |                                      |                                | Censos . . . . . 4             | Varias cargas simultáneas . . . . 9 |
|                                 |                                      |                                | Reservas . . . . . 5           |                                     |



**TRABAJO FIN DE GRADO  
CAMPUS DE SORIA  
UNIVERSIDAD DE VALLADOLID**

**BOLETÍN INDIVIDUAL DE LA PROPIEDAD**

La Dirección General de Producción Agropecuaria y Desarrollo Rural ha acordado a propuesta de la Comisión Local, después de practicada la investigación correspondiente y previa la encuesta establecida en la Ley, aprobar las bases de Concentración de esta Zona, en las que se declara formalmente y a favor del propietario cuyo nombre y número de orden se expresan, el dominio de las parcelas que se relacionan como pertenecientes al mismo, con determinación para cada parcela de su superficie, clasificación, gravámenes y demás situaciones jurídicas.

|                    |  |                 |                                       |                 |              |                        |                       |
|--------------------|--|-----------------|---------------------------------------|-----------------|--------------|------------------------|-----------------------|
| <b>PROPIETARIO</b> |  | <b>D. N. I.</b> | <b>Nacim.</b>                         | <b>E. Civil</b> | <b>Hijos</b> | <b>ZONA</b>            | <b>Nº PROPIETARIO</b> |
| PROPIETARIO 45     |  |                 |                                       |                 | 0            | SEPULVEDA DE LA SIERRA | 45                    |
| <b>CONYUGE</b>     |  | <b>D. N. I.</b> | <b>DOMICILIO</b>                      |                 |              | <b>Nº DE PAGINA:</b>   |                       |
|                    |  |                 | C/REAL, SEPULVEDA DE LA SIERRA, SORIA |                 |              | 2                      |                       |
|                    |  |                 |                                       |                 |              | <b>Nº DE HOJA:</b>     |                       |
|                    |  |                 |                                       |                 |              | 2                      |                       |

| NUMEROS DE : |       |      |       | Sist. | Superficie | SUPERFICIES DE LAS DISTINTAS CLASES DE TIERRA |                         |     |      |     |      |      |     |     |      |    |     |      |     | N.F. | Sit. | Cargas |      |
|--------------|-------|------|-------|-------|------------|-----------------------------------------------|-------------------------|-----|------|-----|------|------|-----|-----|------|----|-----|------|-----|------|------|--------|------|
| Pol.         | Parc. | Sub. | Cult. |       |            | Expl.                                         | Total (m <sup>2</sup> ) | I   | II   | III | IV   | V    | VI  | VII | VIII | X  | XI  | XII  | XIV |      |      | B.     | Reg. |
| 1            | 326   |      |       | 2     | 359        |                                               |                         | 311 |      |     |      |      |     |     |      |    | 48  |      |     |      |      | 2      |      |
| 1            | 335   |      |       | 2     | 687        |                                               |                         | 674 |      |     |      |      |     |     |      |    | 13  |      |     |      |      | 2      |      |
| 1            | 341   |      |       | 2     | 603        |                                               |                         | 589 |      |     |      |      |     |     |      |    | 14  |      |     |      |      | 2      |      |
| 2            | 6     |      |       | 2     | 1.090      |                                               |                         |     | 1090 |     |      |      |     |     |      |    |     |      |     |      |      | 2      |      |
| 2            | 13    |      |       | 2     | 923        |                                               |                         |     | 478  | 260 |      |      |     |     |      | 58 | 127 |      |     |      |      | 2      |      |
| 2            | 36    |      |       | 2     | 1.502      |                                               |                         |     | 1501 |     |      |      |     |     |      |    | 1   |      |     |      |      | 2      |      |
| 2            | 59    |      |       | 2     | 427        |                                               |                         |     |      |     |      | 133  | 116 |     |      |    |     | 178  |     |      |      | 2      |      |
| 2            | 60    |      |       | 2     | 1.913      |                                               |                         |     |      | 704 | 464  | 4    |     |     |      |    | 741 |      |     |      |      | 2      |      |
| 2            | 107   |      |       | 2     | 2.533      |                                               |                         |     |      |     | 1829 |      |     |     |      |    | 600 | 104  |     |      |      | 2      |      |
| 3            | 11    |      |       | 2     | 2.989      |                                               |                         |     |      |     |      |      |     |     |      |    |     | 2989 |     |      |      | 2      |      |
| 3            | 57    |      |       | 2     | 627        |                                               |                         |     |      |     |      | 1    | 570 |     |      |    | 56  |      |     |      |      | 2      |      |
| 3            | 65    |      |       | 2     | 827        |                                               |                         |     |      |     |      | 238  | 589 |     |      |    |     |      |     |      |      | 2      |      |
| 3            | 89    |      |       | 2     | 529        |                                               | 513                     |     |      |     |      |      |     |     |      |    | 16  |      |     |      |      | 2      |      |
| 3            | 117   |      |       | 2     | 1.240      |                                               |                         |     |      |     |      |      |     |     | 1240 |    |     |      |     |      |      | 2      |      |
| 4            | 12    |      |       | 2     | 3.004      |                                               |                         |     |      |     |      | 3004 |     |     |      |    |     |      |     |      |      | 2      |      |
| 5            | 41    |      |       | 2     | 1.512      |                                               |                         |     |      |     |      | 1342 | 2   |     |      |    | 168 |      |     |      |      | 2      |      |
| 5            | 73    |      |       | 2     | 1.911      |                                               |                         |     |      |     |      | 1604 |     |     |      |    | 307 |      |     |      |      | 2      |      |
| 5            | 81    |      |       | 2     | 1.201      |                                               |                         |     |      |     |      | 1167 |     |     |      |    | 34  |      |     |      |      | 2      |      |
| 5            | 117   |      |       | 2     | 1.705      |                                               |                         |     |      |     |      | 1553 |     |     |      |    | 152 |      |     |      |      | 2      |      |
| 5            | 135   |      |       | 2     | 2.365      |                                               |                         |     |      |     |      | 2213 |     |     |      |    | 152 |      |     |      |      | 2      |      |
| 5            | 156   |      |       | 2     | 2.042      |                                               |                         |     |      |     |      | 1023 | 873 |     |      |    | 146 |      |     |      |      | 2      |      |
| 5            | 164   |      |       | 2     | 738        |                                               |                         |     |      |     |      | 616  | 47  |     |      |    | 75  |      |     |      |      | 2      |      |
| 5            | 170   |      |       | 2     | 975        |                                               |                         |     |      |     |      | 755  | 24  |     |      |    | 196 |      |     |      |      | 2      |      |
| 5            | 177   |      |       | 2     | 812        |                                               |                         |     |      |     |      | 765  |     |     |      |    | 47  |      |     |      |      | 2      |      |

| <b>CLAVES EMPLEADAS</b>         |                                      |                                |                                | <b>T-40</b>                           |
|---------------------------------|--------------------------------------|--------------------------------|--------------------------------|---------------------------------------|
| SISTEMA DE EXPLOTACIÓN          | NATURALEZA FAMILIAR DE LOS BIENES    | SITUACIÓN REGISTRAL            | TIPOS DE CARGAS Y LIMITACIONES |                                       |
| Cultivo directo . . . . . 1     | Gananciales . . . . . 1              | No está registrada . . . . . 2 | Servidumbres . . . . . 1       | Usufructos . . . . . 6                |
| Arrendamiento . . . . . 2       | Privativos . . . . . 2               | Está registrada . . . . . 1    | Hipotecas . . . . . 2          | Retractos . . . . . 7                 |
| Aparcería . . . . . 3           | Otras categorías de bienes . . . . 3 |                                | Anotaciones . . . . . 3        | Cargas no clasificadas . . . . . 8    |
| Sin título conocido . . . . . 4 |                                      |                                | Censos . . . . . 4             | Varias cargas simultáneas . . . . . 9 |
|                                 |                                      |                                | Reservas . . . . . 5           |                                       |

**TRABAJO FIN DE GRADO  
CAMPUS DE SORIA  
UNIVERSIDAD DE VALLADOLID**

**BOLETÍN INDIVIDUAL DE LA PROPIEDAD**

La Dirección General de Producción Agropecuaria y Desarrollo Rural ha acordado a propuesta de la Comisión Local, después de practicada la investigación correspondiente y previa la encuesta establecida en la Ley, aprobar las bases de Concentración de esta Zona, en las que se declara formalmente y a favor del propietario cuyo nombre y número de orden se expresan, el dominio de las parcelas que se relacionan como pertenecientes al mismo, con determinación para cada parcela de su superficie, clasificación, gravámenes y demás situaciones jurídicas.

|                    |  |                 |                                       |                 |              |                        |                       |
|--------------------|--|-----------------|---------------------------------------|-----------------|--------------|------------------------|-----------------------|
| <b>PROPIETARIO</b> |  | <b>D. N. I.</b> | <b>Nacim.</b>                         | <b>E. Civil</b> | <b>Hijos</b> | <b>ZONA</b>            | <b>Nº PROPIETARIO</b> |
| PROPIETARIO 45     |  |                 |                                       |                 | 0            | SEPULVEDA DE LA SIERRA | 45                    |
| <b>CONYUGE</b>     |  | <b>D. N. I.</b> | <b>DOMICILIO</b>                      |                 |              | <b>Nº DE PAGINA:</b>   |                       |
|                    |  |                 | C/REAL, SEPULVEDA DE LA SIERRA, SORIA |                 |              | <b>Nº DE HOJA:</b>     | 3                     |
|                    |  |                 |                                       |                 |              |                        | 3                     |

| NUMEROS DE :     |       |      |       | Sist.     | Superficie              | SUPERFICIES DE LAS DISTINTAS CLASES DE TIERRA                                                                                |      |     |      |      |       |      |      |      |    |      |      |  |    | N.F. | Sit. | Cargas |   |  |  |  |
|------------------|-------|------|-------|-----------|-------------------------|------------------------------------------------------------------------------------------------------------------------------|------|-----|------|------|-------|------|------|------|----|------|------|--|----|------|------|--------|---|--|--|--|
| Pol.             | Parc. | Sub. | Cult. | Expl.     | Total (m <sup>2</sup> ) | I                                                                                                                            | II   | III | IV   | V    | VI    | VII  | VIII | X    | XI | XII  | XIV  |  | B. | Reg. | Tipo | S.R.   |   |  |  |  |
| 5                | 194   |      |       | 2         | 1.726                   |                                                                                                                              |      |     |      |      | 1726  |      |      |      |    |      |      |  |    |      |      |        | 2 |  |  |  |
| 5                | 206   |      |       | 2         | 2.568                   |                                                                                                                              |      |     |      |      | 2568  |      |      |      |    |      |      |  |    |      |      |        | 2 |  |  |  |
| 5                | 209   |      |       | 2         | 834                     |                                                                                                                              |      |     |      |      | 801   |      |      |      |    | 33   |      |  |    |      |      |        | 2 |  |  |  |
| 5                | 224   |      |       | 2         | 1.710                   |                                                                                                                              |      |     |      |      | 1482  |      |      |      |    | 228  |      |  |    |      |      |        | 2 |  |  |  |
| 5                | 265   |      |       | 2         | 1.947                   |                                                                                                                              |      |     |      |      | 1947  |      |      |      |    |      |      |  |    |      |      |        | 2 |  |  |  |
| 5                | 287   |      |       | 2         | 671                     |                                                                                                                              |      |     |      |      | 635   |      |      |      |    | 36   |      |  |    |      |      |        | 2 |  |  |  |
|                  |       |      |       |           | 1.0.0)                  | NOMBRE: PROPIETARIO 249<br>DOMICILIO: - - SORIA - NACIMIENTO: M.E.<br>ESTADO CIVIL: Viudo/a - PARTICIPACION: 2/6<br>Mujer    |      |     |      |      |       |      |      |      |    |      |      |  |    |      |      |        |   |  |  |  |
|                  |       |      |       |           | 2.0.0)                  | NOMBRE: PROPIETARIO 250<br>DOMICILIO: - - SORIA - NACIMIENTO: M.E.<br>ESTADO CIVIL: Soltero/a - PARTICIPACION: 2/6<br>Hombre |      |     |      |      |       |      |      |      |    |      |      |  |    |      |      |        |   |  |  |  |
|                  |       |      |       |           | 3.0.0)                  | NOMBRE: PROPIETARIO 286<br>DOMICILIO: - - SORIA - NACIMIENTO: M.E.<br>ESTADO CIVIL: Soltero/a - PARTICIPACION: 1/6<br>Mujer  |      |     |      |      |       |      |      |      |    |      |      |  |    |      |      |        |   |  |  |  |
|                  |       |      |       |           | 4.0.0)                  | NOMBRE: PROPIETARIO 285<br>DOMICILIO: - - SORIA - NACIMIENTO: M.E.<br>ESTADO CIVIL: Soltero/a - PARTICIPACION: 1/6<br>Hombre |      |     |      |      |       |      |      |      |    |      |      |  |    |      |      |        |   |  |  |  |
| <b>Parcelas:</b> |       |      |       | <b>54</b> | 71.282                  | 513                                                                                                                          | 1263 | 311 | 9727 | 8192 | 33039 | 4842 | 2016 | 1240 | 58 | 6810 | 3271 |  |    |      |      |        |   |  |  |  |

| CLAVES EMPLEADAS                |                                      |                                |                                | T-40                                  |
|---------------------------------|--------------------------------------|--------------------------------|--------------------------------|---------------------------------------|
| SISTEMA DE EXPLOTACIÓN          | NATURALEZA FAMILIAR DE LOS BIENES    | SITUACIÓN REGISTRAL            | TIPOS DE CARGAS Y LIMITACIONES |                                       |
| Cultivo directo . . . . . 1     | Gananciales . . . . . 1              | No está registrada . . . . . 2 | Servidumbres . . . . . 1       | Usufructos . . . . . 6                |
| Arrendamiento . . . . . 2       | Privativos . . . . . 2               | Está registrada . . . . . 1    | Hipotecas . . . . . 2          | Retractos . . . . . 7                 |
| Aparcería . . . . . 3           | Otras categorías de bienes . . . . 3 |                                | Anotaciones . . . . . 3        | Cargas no clasificadas . . . . . 8    |
| Sin título conocido . . . . . 4 |                                      |                                | Censos . . . . . 4             | Varias cargas simultáneas . . . . . 9 |
|                                 |                                      |                                | Reservas . . . . . 5           |                                       |

**TRABAJO FIN DE GRADO  
CAMPUS DE SORIA  
UNIVERSIDAD DE VALLADOLID**

**BOLETÍN INDIVIDUAL DE LA PROPIEDAD**

La Dirección General de Producción Agropecuaria y Desarrollo Rural ha acordado a propuesta de la Comisión Local, después de practicada la investigación correspondiente y previa la encuesta establecida en la Ley, aprobar las bases de Concentración de esta Zona, en las que se declara formalmente y a favor del propietario cuyo nombre y número de orden se expresan, el dominio de las parcelas que se relacionan como pertenecientes al mismo, con determinación para cada parcela de su superficie, clasificación, gravámenes y demás situaciones jurídicas.

|                    |  |               |               |                                       |                 |              |                        |                       |
|--------------------|--|---------------|---------------|---------------------------------------|-----------------|--------------|------------------------|-----------------------|
| <b>PROPIETARIO</b> |  |               | <b>D.N.I.</b> | <b>Nacim.</b>                         | <b>E. Civil</b> | <b>Hijos</b> | <b>ZONA</b>            | <b>Nº PROPIETARIO</b> |
| PROPIETARIO 46     |  |               |               | M.E.                                  | Soltera         | 0            | SEPULVEDA DE LA SIERRA | 46                    |
| <b>CONYUGE</b>     |  | <b>D.N.I.</b> |               | <b>DOMICILIO</b>                      |                 |              | <b>Nº DE PAGINA:</b>   |                       |
|                    |  |               |               | C/REAL, SEPULVEDA DE LA SIERRA, SORIA |                 |              | 1                      |                       |
|                    |  |               |               |                                       |                 |              | <b>Nº DE HOJA:</b>     | 1                     |

| NUMEROS DE :     |       |      |       | Sist.<br>Expl. | Superficie<br>Total (m <sup>2</sup> ) | SUPERFICIES DE LAS DISTINTAS CLASES DE TIERRA |     |  |  |  |  |  |  |  |  |  |  |  | N.F. | Sit. | Cargas |      |
|------------------|-------|------|-------|----------------|---------------------------------------|-----------------------------------------------|-----|--|--|--|--|--|--|--|--|--|--|--|------|------|--------|------|
| Pol.             | Parc. | Sub. | Cult. |                |                                       | VI                                            | XIV |  |  |  |  |  |  |  |  |  |  |  | B.   | Reg. | Tipo   | S.R. |
| 3                | 17    |      | 46    | 1              | 2.320                                 | 1870                                          | 450 |  |  |  |  |  |  |  |  |  |  |  |      | 2    |        |      |
| <b>Parcelas:</b> |       |      |       | <b>1</b>       | 2.320                                 | 1870                                          | 450 |  |  |  |  |  |  |  |  |  |  |  |      |      |        |      |

| CLAVES EMPLEADAS                |                                    |                                |                                | T-40                                |
|---------------------------------|------------------------------------|--------------------------------|--------------------------------|-------------------------------------|
| SISTEMA DE EXPLOTACIÓN          | NATURALEZA FAMILIAR DE LOS BIENES  | SITUACIÓN REGISTRAL            | TIPOS DE CARGAS Y LIMITACIONES |                                     |
| Cultivo directo . . . . . 1     | Gananciales . . . . . 1            | No está registrada . . . . . 2 | Servidumbres . . . . . 1       | Usufructos . . . . . 6              |
| Arrendamiento . . . . . 2       | Privativos . . . . . 2             | Está registrada . . . . . 1    | Hipotecas . . . . . 2          | Retractos . . . . . 7               |
| Aparcería . . . . . 3           | Otras categorías de bienes . . . 3 |                                | Anotaciones . . . . . 3        | Cargas no clasificadas . . . . . 8  |
| Sin título conocido . . . . . 4 |                                    |                                | Censos . . . . . 4             | Varias cargas simultáneas . . . . 9 |
|                                 |                                    |                                | Reservas . . . . . 5           |                                     |

**TRABAJO FIN DE GRADO  
CAMPUS DE SORIA  
UNIVERSIDAD DE VALLADOLID**

**BOLETÍN INDIVIDUAL DE LA PROPIEDAD**

La Dirección General de Producción Agropecuaria y Desarrollo Rural ha acordado a propuesta de la Comisión Local, después de practicada la investigación correspondiente y previa la encuesta establecida en la Ley, aprobar las bases de Concentración de esta Zona, en las que se declara formalmente y a favor del propietario cuyo nombre y número de orden se expresan, el dominio de las parcelas que se relacionan como pertenecientes al mismo, con determinación para cada parcela de su superficie, clasificación, gravámenes y demás situaciones jurídicas.

|                    |  |                 |               |                                       |              |                        |                       |
|--------------------|--|-----------------|---------------|---------------------------------------|--------------|------------------------|-----------------------|
| <b>PROPIETARIO</b> |  | <b>D. N. I.</b> | <b>Nacim.</b> | <b>E. Civil</b>                       | <b>Hijos</b> | <b>ZONA</b>            | <b>Nº PROPIETARIO</b> |
| PROPIETARIO 47     |  |                 |               |                                       | 0            | SEPULVEDA DE LA SIERRA | 47                    |
| <b>CONYUGE</b>     |  | <b>D. N. I.</b> |               | <b>DOMICILIO</b>                      |              | <b>Nº DE PAGINA:</b>   |                       |
|                    |  |                 |               | C/REAL, SEPULVEDA DE LA SIERRA, SORIA |              | 1                      |                       |
|                    |  |                 |               |                                       |              |                        | <b>Nº DE HOJA:</b>    |
|                    |  |                 |               |                                       |              |                        | 1                     |

| NUMEROS DE :     |       |      |       | Sist.    | Superficie              | SUPERFICIES DE LAS DISTINTAS CLASES DE TIERRA |                                                                          |     |  |  |        |  |  |  |  |  |  |    | N.F. | Sit. | Cargas |  |  |
|------------------|-------|------|-------|----------|-------------------------|-----------------------------------------------|--------------------------------------------------------------------------|-----|--|--|--------|--|--|--|--|--|--|----|------|------|--------|--|--|
| Pol.             | Parc. | Sub. | Cult. | Expl.    | Total (m <sup>2</sup> ) | VI                                            | XII                                                                      |     |  |  |        |  |  |  |  |  |  | B. | Reg. | Tipo | S.R.   |  |  |
| 5                | 183   |      |       | 47       | 1                       | 867                                           | 811                                                                      | 56  |  |  |        |  |  |  |  |  |  |    |      |      |        |  |  |
| 5                | 226   |      |       | 47       | 1                       | 1.399                                         | 1162                                                                     | 237 |  |  |        |  |  |  |  |  |  |    |      |      |        |  |  |
| 5                | 234   |      |       | 47       | 1                       | 1.765                                         | 1765                                                                     |     |  |  |        |  |  |  |  |  |  |    |      |      |        |  |  |
| 5                | 243   |      |       | 86       | 1                       | 1.120                                         | 1105                                                                     | 15  |  |  |        |  |  |  |  |  |  |    |      |      |        |  |  |
|                  |       |      |       |          |                         | 1.0.0)                                        | NOMBRE: PROPIETARIO 252                                                  |     |  |  | Mujer  |  |  |  |  |  |  |    |      |      |        |  |  |
|                  |       |      |       |          |                         |                                               | DOMICILIO: - -SORIA - NACIMIENTO: M.E.                                   |     |  |  |        |  |  |  |  |  |  |    |      |      |        |  |  |
|                  |       |      |       |          |                         |                                               | ESTADO CIVIL: Casado/a - PARTICIPACION: 1/3 - TIPO DE BIENES: Privativos |     |  |  |        |  |  |  |  |  |  |    |      |      |        |  |  |
|                  |       |      |       |          |                         | 2.0.0)                                        | NOMBRE: PROPIETARIO 251                                                  |     |  |  | Mujer  |  |  |  |  |  |  |    |      |      |        |  |  |
|                  |       |      |       |          |                         |                                               | DOMICILIO: - -SORIA - NACIMIENTO: M.E.                                   |     |  |  |        |  |  |  |  |  |  |    |      |      |        |  |  |
|                  |       |      |       |          |                         |                                               | ESTADO CIVIL: Casado/a - PARTICIPACION: 1/3 - TIPO DE BIENES: Privativos |     |  |  |        |  |  |  |  |  |  |    |      |      |        |  |  |
|                  |       |      |       |          |                         | 3.0.0)                                        | NOMBRE: PROPIETARIO 253                                                  |     |  |  | Hombre |  |  |  |  |  |  |    |      |      |        |  |  |
|                  |       |      |       |          |                         |                                               | DOMICILIO: - -SORIA - NACIMIENTO: M.E.                                   |     |  |  |        |  |  |  |  |  |  |    |      |      |        |  |  |
|                  |       |      |       |          |                         |                                               | ESTADO CIVIL: Casado/a - PARTICIPACION: 1/3 - TIPO DE BIENES: Privativos |     |  |  |        |  |  |  |  |  |  |    |      |      |        |  |  |
| <b>Parcelas:</b> |       |      |       | <b>4</b> |                         | 5.151                                         | 4843                                                                     | 308 |  |  |        |  |  |  |  |  |  |    |      |      |        |  |  |

| CLAVES EMPLEADAS               |                                       |                                |                                | T-40                                  |
|--------------------------------|---------------------------------------|--------------------------------|--------------------------------|---------------------------------------|
| SISTEMA DE EXPLOTACIÓN         | NATURALEZA FAMILIAR DE LOS BIENES     | SITUACIÓN REGISTRAL            | TIPOS DE CARGAS Y LIMITACIONES |                                       |
| Cultivo directo . . . . . 1    | Gananciales . . . . . 1               | No está registrada . . . . . 2 | Servidumbres . . . . . 1       | Usufructos . . . . . 6                |
| Arrendamiento . . . . . 2      | Privativos . . . . . 2                |                                | Hipotecas . . . . . 2          | Retractos . . . . . 7                 |
| Aparcería . . . . . 3          | Otras categorías de bienes. . . . . 3 | Está registrada . . . . . 1    | Anotaciones . . . . . 3        | Cargas no clasificadas. . . . . 8     |
| Sin título conocido. . . . . 4 |                                       |                                | Censos . . . . . 4             | Varias cargas simultáneas . . . . . 9 |
|                                |                                       |                                | Reservas . . . . . 5           |                                       |

**BOLETÍN INDIVIDUAL DE LA PROPIEDAD**

La Dirección General de Producción Agropecuaria y Desarrollo Rural ha acordado a propuesta de la Comisión Local, después de practicada la investigación correspondiente y previa la encuesta establecida en la Ley, aprobar las bases de Concentración de esta Zona, en las que se declara formalmente y a favor del propietario cuyo nombre y número de orden se expresan, el dominio de las parcelas que se relacionan como pertenecientes al mismo, con determinación para cada parcela de su superficie, clasificación, gravámenes y demás situaciones jurídicas.

|                    |  |               |               |                                       |              |                        |                       |
|--------------------|--|---------------|---------------|---------------------------------------|--------------|------------------------|-----------------------|
| <b>PROPIETARIO</b> |  | <b>D.N.I.</b> | <b>Nacim.</b> | <b>E. Civil</b>                       | <b>Hijos</b> | <b>ZONA</b>            | <b>Nº PROPIETARIO</b> |
| PROPIETARIO 48     |  |               | M.E.          | Soltero                               | 0            | SEPULVEDA DE LA SIERRA | 48                    |
| <b>CONYUGE</b>     |  | <b>D.N.I.</b> |               | <b>DOMICILIO</b>                      |              | <b>Nº DE PAGINA:</b>   | 1                     |
|                    |  |               |               | C/REAL, SEPULVEDA DE LA SIERRA, SORIA |              | <b>Nº DE HOJA:</b>     | 1                     |

| NUMEROS DE :     |       |      |       | Sist.    | Superficie              | SUPERFICIES DE LAS DISTINTAS CLASES DE TIERRA |     |  |  |  |  |  |  |  |  |  |  |    | N.F. | Sit. | Cargas |  |
|------------------|-------|------|-------|----------|-------------------------|-----------------------------------------------|-----|--|--|--|--|--|--|--|--|--|--|----|------|------|--------|--|
| Pol.             | Parc. | Sub. | Cult. | Expl.    | Total (m <sup>2</sup> ) | I                                             | XII |  |  |  |  |  |  |  |  |  |  | B. | Reg. | Tipo | S.R.   |  |
| 3                | 79    |      | 48    | 1        | 420                     | 358                                           | 62  |  |  |  |  |  |  |  |  |  |  |    |      |      | 2      |  |
|                  |       |      |       |          |                         |                                               |     |  |  |  |  |  |  |  |  |  |  |    |      |      |        |  |
| <b>Parcelas:</b> |       |      |       | <b>1</b> | 420                     | 358                                           | 62  |  |  |  |  |  |  |  |  |  |  |    |      |      |        |  |

| <b>CLAVES EMPLEADAS</b>         |                                      |                                |                                | <b>T-40</b>                         |
|---------------------------------|--------------------------------------|--------------------------------|--------------------------------|-------------------------------------|
| SISTEMA DE EXPLOTACIÓN          | NATURALEZA FAMILIAR DE LOS BIENES    | SITUACIÓN REGISTRAL            | TIPOS DE CARGAS Y LIMITACIONES |                                     |
| Cultivo directo . . . . . 1     | Gananciales . . . . . 1              | No está registrada . . . . . 2 | Servidumbres . . . . . 1       | Usufructos . . . . . 6              |
| Arrendamiento . . . . . 2       | Privativos . . . . . 2               | Está registrada . . . . . 1    | Hipotecas . . . . . 2          | Retractos . . . . . 7               |
| Aparcería . . . . . 3           | Otras categorías de bienes . . . . 3 |                                | Anotaciones . . . . . 3        | Cargas no clasificadas . . . . . 8  |
| Sin título conocido . . . . . 4 |                                      |                                | Censos . . . . . 4             | Varias cargas simultáneas . . . . 9 |
|                                 |                                      |                                | Reservas . . . . . 5           |                                     |

**TRABAJO FIN DE GRADO  
CAMPUS DE SORIA  
UNIVERSIDAD DE VALLADOLID**

**BOLETÍN INDIVIDUAL DE LA PROPIEDAD**

La Dirección General de Producción Agropecuaria y Desarrollo Rural ha acordado a propuesta de la Comisión Local, después de practicada la investigación correspondiente y previa la encuesta establecida en la Ley, aprobar las bases de Concentración de esta Zona, en las que se declara formalmente y a favor del propietario cuyo nombre y número de orden se expresan, el dominio de las parcelas que se relacionan como pertenecientes al mismo, con determinación para cada parcela de su superficie, clasificación, gravámenes y demás situaciones jurídicas.

|                    |  |               |                                       |                 |              |                        |                       |
|--------------------|--|---------------|---------------------------------------|-----------------|--------------|------------------------|-----------------------|
| <b>PROPIETARIO</b> |  | <b>D.N.I.</b> | <b>Nacim.</b>                         | <b>E. Civil</b> | <b>Hijos</b> | <b>ZONA</b>            | <b>Nº PROPIETARIO</b> |
| PROPIETARIO 49     |  |               | M.E.                                  | Soltera         | 0            | SEPULVEDA DE LA SIERRA | 49                    |
| <b>CONYUGE</b>     |  | <b>D.N.I.</b> | <b>DOMICILIO</b>                      |                 |              | <b>Nº DE PAGINA:</b>   |                       |
|                    |  |               | C/REAL, SEPULVEDA DE LA SIERRA, SORIA |                 |              | <b>Nº DE HOJA:</b>     | 1                     |
|                    |  |               |                                       |                 |              |                        | 1                     |

| NUMEROS DE :     |       |      |       | Sist.    | Superficie              | SUPERFICIES DE LAS DISTINTAS CLASES DE TIERRA |      |     |  |  |  |  |  |  |  |  |  |  |    | N.F. | Sit. | Cargas |   |
|------------------|-------|------|-------|----------|-------------------------|-----------------------------------------------|------|-----|--|--|--|--|--|--|--|--|--|--|----|------|------|--------|---|
| Pol.             | Parc. | Sub. | Cult. | Expl.    | Total (m <sup>2</sup> ) | VI                                            | VII  | XII |  |  |  |  |  |  |  |  |  |  | B. | Reg. | Tipo | S.R.   |   |
| 5                | 155   |      | 49    | 1        | 2.363                   | 950                                           | 1084 | 329 |  |  |  |  |  |  |  |  |  |  |    |      |      |        | 2 |
| <b>Parcelas:</b> |       |      |       | <b>1</b> | 2.363                   | 950                                           | 1084 | 329 |  |  |  |  |  |  |  |  |  |  |    |      |      |        |   |

| CLAVES EMPLEADAS                |                                      |                                |                                | T-40                                |
|---------------------------------|--------------------------------------|--------------------------------|--------------------------------|-------------------------------------|
| SISTEMA DE EXPLOTACIÓN          | NATURALEZA FAMILIAR DE LOS BIENES    | SITUACIÓN REGISTRAL            | TIPOS DE CARGAS Y LIMITACIONES |                                     |
| Cultivo directo . . . . . 1     | Gananciales . . . . . 1              | No está registrada . . . . . 2 | Servidumbres . . . . . 1       | Usufructos . . . . . 6              |
| Arrendamiento . . . . . 2       | Privativos . . . . . 2               | Está registrada . . . . . 1    | Hipotecas . . . . . 2          | Retractos . . . . . 7               |
| Aparcería . . . . . 3           | Otras categorías de bienes . . . . 3 |                                | Anotaciones . . . . . 3        | Cargas no clasificadas . . . . . 8  |
| Sin título conocido . . . . . 4 |                                      |                                | Censos . . . . . 4             | Varias cargas simultáneas . . . . 9 |
|                                 |                                      |                                | Reservas . . . . . 5           |                                     |

**TRABAJO FIN DE GRADO  
CAMPUS DE SORIA  
UNIVERSIDAD DE VALLADOLID**

**BOLETÍN INDIVIDUAL DE LA PROPIEDAD**

La Dirección General de Producción Agropecuaria y Desarrollo Rural ha acordado a propuesta de la Comisión Local, después de practicada la investigación correspondiente y previa la encuesta establecida en la Ley, aprobar las bases de Concentración de esta Zona, en las que se declara formalmente y a favor del propietario cuyo nombre y número de orden se expresan, el dominio de las parcelas que se relacionan como pertenecientes al mismo, con determinación para cada parcela de su superficie, clasificación, gravámenes y demás situaciones jurídicas.

|                    |  |               |               |                                       |              |                        |                       |
|--------------------|--|---------------|---------------|---------------------------------------|--------------|------------------------|-----------------------|
| <b>PROPIETARIO</b> |  | <b>D.N.I.</b> | <b>Nacim.</b> | <b>E. Civil</b>                       | <b>Hijos</b> | <b>ZONA</b>            | <b>Nº PROPIETARIO</b> |
| PROPIETARIO 50     |  |               | M.E.          | Viuda                                 | 0            | SEPULVEDA DE LA SIERRA | 50                    |
| <b>CONYUGE</b>     |  | <b>D.N.I.</b> |               | <b>DOMICILIO</b>                      |              | <b>Nº DE PAGINA:</b>   |                       |
|                    |  |               |               | C/REAL, SEPULVEDA DE LA SIERRA, SORIA |              | 1                      |                       |
|                    |  |               |               |                                       |              | <b>Nº DE HOJA:</b>     | 1                     |

| NUMEROS DE :     |       |      |       | Sist.    | Superficie              | SUPERFICIES DE LAS DISTINTAS CLASES DE TIERRA |     |     |    |     |     |  |  |  |  |  |  | N.F. | Sit. | Cargas |      |   |
|------------------|-------|------|-------|----------|-------------------------|-----------------------------------------------|-----|-----|----|-----|-----|--|--|--|--|--|--|------|------|--------|------|---|
| Pol.             | Parc. | Sub. | Cult. | Expl.    | Total (m <sup>2</sup> ) | IV                                            | V   | VI  | XI | XII | XIV |  |  |  |  |  |  | B.   | Reg. | Tipo   | S.R. |   |
| 2                | 31    |      | 50    | 1        | 429                     | 15                                            | 255 |     | 96 | 63  |     |  |  |  |  |  |  |      |      |        |      | 2 |
| 2                | 81    |      | 50    | 1        | 626                     |                                               |     |     |    |     | 626 |  |  |  |  |  |  |      |      |        |      | 2 |
| 3                | 18    |      | 50    | 1        | 957                     |                                               |     | 957 |    |     |     |  |  |  |  |  |  |      |      |        |      | 2 |
| <b>Parcelas:</b> |       |      |       | <b>3</b> | 2.012                   | 15                                            | 255 | 957 | 96 | 63  | 626 |  |  |  |  |  |  |      |      |        |      |   |

| CLAVES EMPLEADAS                |                                      |                                |                                | T-40                                |
|---------------------------------|--------------------------------------|--------------------------------|--------------------------------|-------------------------------------|
| SISTEMA DE EXPLOTACIÓN          | NATURALEZA FAMILIAR DE LOS BIENES    | SITUACIÓN REGISTRAL            | TIPOS DE CARGAS Y LIMITACIONES |                                     |
| Cultivo directo . . . . . 1     | Gananciales . . . . . 1              | No está registrada . . . . . 2 | Servidumbres . . . . . 1       | Usufructos . . . . . 6              |
| Arrendamiento . . . . . 2       | Privativos . . . . . 2               | Está registrada . . . . . 1    | Hipotecas . . . . . 2          | Retractos . . . . . 7               |
| Aparcería . . . . . 3           | Otras categorías de bienes . . . . 3 |                                | Anotaciones . . . . . 3        | Cargas no clasificadas . . . . . 8  |
| Sin título conocido . . . . . 4 |                                      |                                | Censos . . . . . 4             | Varias cargas simultáneas . . . . 9 |
|                                 |                                      |                                | Reservas . . . . . 5           |                                     |

**TRABAJO FIN DE GRADO  
CAMPUS DE SORIA  
UNIVERSIDAD DE VALLADOLID**

**BOLETÍN INDIVIDUAL DE LA PROPIEDAD**

La Dirección General de Producción Agropecuaria y Desarrollo Rural ha acordado a propuesta de la Comisión Local, después de practicada la investigación correspondiente y previa la encuesta establecida en la Ley, aprobar las bases de Concentración de esta Zona, en las que se declara formalmente y a favor del propietario cuyo nombre y número de orden se expresan, el dominio de las parcelas que se relacionan como pertenecientes al mismo, con determinación para cada parcela de su superficie, clasificación, gravámenes y demás situaciones jurídicas.

|                    |  |                 |               |                                       |              |                        |                       |
|--------------------|--|-----------------|---------------|---------------------------------------|--------------|------------------------|-----------------------|
| <b>PROPIETARIO</b> |  | <b>D. N. I.</b> | <b>Nacim.</b> | <b>E. Civil</b>                       | <b>Hijos</b> | <b>ZONA</b>            | <b>Nº PROPIETARIO</b> |
| PROPIETARIO 51     |  |                 | M.E.          | Viudo                                 | 0            | SEPULVEDA DE LA SIERRA | 51                    |
| <b>CONYUGE</b>     |  | <b>D. N. I.</b> |               | <b>DOMICILIO</b>                      |              | <b>Nº DE PAGINA:</b>   |                       |
|                    |  |                 |               | C/REAL, SEPULVEDA DE LA SIERRA, SORIA |              | 1                      |                       |
|                    |  |                 |               |                                       |              | <b>Nº DE HOJA:</b>     |                       |
|                    |  |                 |               |                                       |              | 1                      |                       |

| NUMEROS DE :     |       |      |       | Sist.    | Superficie<br>Total (m <sup>2</sup> ) | SUPERFICIES DE LAS DISTINTAS CLASES DE TIERRA |     |     |     |      |     |     |     |    |     |     |    | N.F. | Sit. | Cargas |      |
|------------------|-------|------|-------|----------|---------------------------------------|-----------------------------------------------|-----|-----|-----|------|-----|-----|-----|----|-----|-----|----|------|------|--------|------|
| Pol.             | Parc. | Sub. | Cult. |          |                                       | Expl.                                         | I   | II  | III | IV   | V   | VI  | VII | IX | XI  | XII | B. |      |      | Reg.   | Tipo |
| 1                | 15    |      | 24    | 2        | 317                                   |                                               |     |     |     | 317  |     |     |     |    |     |     |    | 2    |      |        |      |
| 1                | 298   |      | 24    | 2        | 738                                   |                                               |     | 738 |     |      |     |     |     |    |     |     |    | 2    |      |        |      |
| 1                | 321   |      | 24    | 2        | 1.105                                 |                                               |     |     | 73  | 894  |     |     |     |    | 138 |     |    | 2    |      |        |      |
| 1                | 406   |      | 24    | 2        | 397                                   | 356                                           |     |     |     |      |     |     |     | 41 |     |     |    | 2    |      |        |      |
| 3                | 30    |      | 24    | 2        | 677                                   |                                               |     | 638 |     |      |     | 12  |     |    | 27  |     |    | 2    |      |        |      |
| 3                | 41    | 1    | 24    | 2        | 752                                   |                                               |     |     |     | 618  | 110 |     |     |    | 24  |     |    | 2    |      |        |      |
| 3                | 41    | 2    | 24    | 2        | 772                                   |                                               |     |     |     | 376  |     |     |     |    | 396 |     |    | 2    |      |        |      |
| 3                | 86    |      | 24    | 2        | 621                                   | 554                                           |     |     |     |      |     |     |     |    | 67  |     |    | 2    |      |        |      |
| 5                | 51    |      | 24    | 2        | 620                                   | 181                                           | 289 |     |     |      |     |     |     |    | 150 |     |    | 2    |      |        |      |
| <b>Parcelas:</b> |       |      |       | <b>9</b> | 5.999                                 | 1091                                          | 289 | 738 | 711 | 1211 | 994 | 110 | 12  | 41 | 802 |     |    |      |      |        |      |

| <b>CLAVES EMPLEADAS</b>         |                                      |                                |                                | <b>T-40</b>                         |
|---------------------------------|--------------------------------------|--------------------------------|--------------------------------|-------------------------------------|
| SISTEMA DE EXPLOTACIÓN          | NATURALEZA FAMILIAR DE LOS BIENES    | SITUACIÓN REGISTRAL            | TIPOS DE CARGAS Y LIMITACIONES |                                     |
| Cultivo directo . . . . . 1     | Gananciales . . . . . 1              | No está registrada . . . . . 2 | Servidumbres . . . . . 1       | Usufructos . . . . . 6              |
| Arrendamiento . . . . . 2       | Privativos . . . . . 2               |                                | Hipotecas . . . . . 2          | Retractos . . . . . 7               |
| Aparcería . . . . . 3           | Otras categorías de bienes . . . . 3 | Está registrada . . . . . 1    | Anotaciones . . . . . 3        | Cargas no clasificadas . . . . . 8  |
| Sin título conocido . . . . . 4 |                                      |                                | Censos . . . . . 4             | Varias cargas simultáneas . . . . 9 |
|                                 |                                      |                                | Reservas . . . . . 5           |                                     |



**TRABAJO FIN DE GRADO  
CAMPUS DE SORIA  
UNIVERSIDAD DE VALLADOLID**

**BOLETÍN INDIVIDUAL DE LA PROPIEDAD**

La Dirección General de Producción Agropecuaria y Desarrollo Rural ha acordado a propuesta de la Comisión Local, después de practicada la investigación correspondiente y previa la encuesta establecida en la Ley, aprobar las bases de Concentración de esta Zona, en las que se declara formalmente y a favor del propietario cuyo nombre y número de orden se expresan, el dominio de las parcelas que se relacionan como pertenecientes al mismo, con determinación para cada parcela de su superficie, clasificación, gravámenes y demás situaciones jurídicas.

|                    |               |                                       |                 |              |                        |                          |
|--------------------|---------------|---------------------------------------|-----------------|--------------|------------------------|--------------------------|
| <b>PROPIETARIO</b> | <b>D.N.I.</b> | <b>Nacim.</b>                         | <b>E. Civil</b> | <b>Hijos</b> | <b>ZONA</b>            |                          |
| PROPIETARIO 52     |               | M.E.                                  | Casado          | 0            | SEPULVEDA DE LA SIERRA | <b>Nº PROPIETARIO</b> 52 |
| <b>CONYUGE</b>     | <b>D.N.I.</b> | <b>DOMICILIO</b>                      |                 |              | <b>Nº DE PAGINA:</b>   | 1                        |
| CONYUGE 50         |               | C/REAL, SEPULVEDA DE LA SIERRA, SORIA |                 |              | <b>Nº DE HOJA:</b>     | 1                        |

| NUMEROS DE :     |       |      |       | Sist.    | Superficie | SUPERFICIES DE LAS DISTINTAS CLASES DE TIERRA |                         |      |     |      |     |      |     |  |  |  |  |  | N.F. | Sit. | Cargas |    |
|------------------|-------|------|-------|----------|------------|-----------------------------------------------|-------------------------|------|-----|------|-----|------|-----|--|--|--|--|--|------|------|--------|----|
| Pol.             | Parc. | Sub. | Cult. |          |            | Expl.                                         | Total (m <sup>2</sup> ) | IV   | V   | VI   | VII | VIII | XII |  |  |  |  |  |      |      |        | B. |
| 1                | 103   |      |       | 52       | 1          | 1.031                                         |                         |      |     | 720  |     | 311  |     |  |  |  |  |  | 2    | 2    |        |    |
| 1                | 116   |      |       | 52       | 1          | 2.608                                         |                         |      |     | 1350 | 857 | 401  |     |  |  |  |  |  | 2    | 2    |        |    |
| 1                | 163   |      |       | 52       | 1          | 869                                           |                         | 833  | 16  |      |     | 20   |     |  |  |  |  |  | 2    | 2    |        |    |
| 1                | 175   |      |       | 52       | 1          | 1.679                                         |                         |      |     | 1243 | 133 | 303  |     |  |  |  |  |  | 2    | 2    |        |    |
| 1                | 217   |      |       | 52       | 1          | 1.398                                         |                         | 1213 | 185 |      |     |      |     |  |  |  |  |  | 2    | 2    |        |    |
| 1                | 323   |      |       | 52       | 1          | 418                                           | 418                     |      |     |      |     |      |     |  |  |  |  |  | 2    | 2    |        |    |
| <b>Parcelas:</b> |       |      |       | <b>6</b> |            | 8.003                                         | 418                     | 2046 | 201 | 3313 | 990 | 1035 |     |  |  |  |  |  |      |      |        |    |

| <b>CLAVES EMPLEADAS</b>         |                                      |                                |                                | <b>T-40</b>                         |
|---------------------------------|--------------------------------------|--------------------------------|--------------------------------|-------------------------------------|
| SISTEMA DE EXPLOTACIÓN          | NATURALEZA FAMILIAR DE LOS BIENES    | SITUACIÓN REGISTRAL            | TIPOS DE CARGAS Y LIMITACIONES |                                     |
| Cultivo directo . . . . . 1     | Gananciales . . . . . 1              | No está registrada . . . . . 2 | Servidumbres . . . . . 1       | Usufructos . . . . . 6              |
| Arrendamiento . . . . . 2       | Privativos . . . . . 2               |                                | Hipotecas . . . . . 2          | Retractos . . . . . 7               |
| Aparcería . . . . . 3           | Otras categorías de bienes . . . . 3 | Está registrada . . . . . 1    | Anotaciones . . . . . 3        | Cargas no clasificadas . . . . . 8  |
| Sin título conocido . . . . . 4 |                                      |                                | Censos . . . . . 4             | Varias cargas simultáneas . . . . 9 |
|                                 |                                      |                                | Reservas . . . . . 5           |                                     |

**TRABAJO FIN DE GRADO  
CAMPUS DE SORIA  
UNIVERSIDAD DE VALLADOLID**

**BOLETÍN INDIVIDUAL DE LA PROPIEDAD**

La Dirección General de Producción Agropecuaria y Desarrollo Rural ha acordado a propuesta de la Comisión Local, después de practicada la investigación correspondiente y previa la encuesta establecida en la Ley, aprobar las bases de Concentración de esta Zona, en las que se declara formalmente y a favor del propietario cuyo nombre y número de orden se expresan, el dominio de las parcelas que se relacionan como pertenecientes al mismo, con determinación para cada parcela de su superficie, clasificación, gravámenes y demás situaciones jurídicas.

|                    |  |               |                                       |                 |              |                        |                       |
|--------------------|--|---------------|---------------------------------------|-----------------|--------------|------------------------|-----------------------|
| <b>PROPIETARIO</b> |  | <b>D.N.I.</b> | <b>Nacim.</b>                         | <b>E. Civil</b> | <b>Hijos</b> | <b>ZONA</b>            | <b>Nº PROPIETARIO</b> |
| PROPIETARIO 53     |  |               | M.E.                                  | Soltero         | 0            | SEPULVEDA DE LA SIERRA | 53                    |
| <b>CONYUGE</b>     |  | <b>D.N.I.</b> | <b>DOMICILIO</b>                      |                 |              | <b>Nº DE PAGINA:</b>   |                       |
|                    |  |               | C/REAL, SEPULVEDA DE LA SIERRA, SORIA |                 |              | <b>Nº DE HOJA:</b>     | 1                     |
|                    |  |               |                                       |                 |              |                        | 1                     |

| NUMEROS DE :     |       |      |       | Sist.    | Superficie              | SUPERFICIES DE LAS DISTINTAS CLASES DE TIERRA |      |  |  |  |  |  |  |  |  |  |  | N.F. | Sit. | Cargas |      |  |
|------------------|-------|------|-------|----------|-------------------------|-----------------------------------------------|------|--|--|--|--|--|--|--|--|--|--|------|------|--------|------|--|
| Pol.             | Parc. | Sub. | Cult. | Expl.    | Total (m <sup>2</sup> ) | VI                                            | XII  |  |  |  |  |  |  |  |  |  |  | B.   | Reg. | Tipo   | S.R. |  |
| 1                | 97    |      | 53    | 1        | 1.973                   | 54                                            | 1919 |  |  |  |  |  |  |  |  |  |  |      |      |        | 2    |  |
| <b>Parcelas:</b> |       |      |       | <b>1</b> | 1.973                   | 54                                            | 1919 |  |  |  |  |  |  |  |  |  |  |      |      |        |      |  |

| CLAVES EMPLEADAS                |                                      |                                |                                | T-40                                  |
|---------------------------------|--------------------------------------|--------------------------------|--------------------------------|---------------------------------------|
| SISTEMA DE EXPLOTACIÓN          | NATURALEZA FAMILIAR DE LOS BIENES    | SITUACIÓN REGISTRAL            | TIPOS DE CARGAS Y LIMITACIONES |                                       |
| Cultivo directo . . . . . 1     | Gananciales . . . . . 1              | No está registrada . . . . . 2 | Servidumbres . . . . . 1       | Usufructos . . . . . 6                |
| Arrendamiento . . . . . 2       | Privativos . . . . . 2               | Está registrada . . . . . 1    | Hipotecas . . . . . 2          | Retractos . . . . . 7                 |
| Aparcería . . . . . 3           | Otras categorías de bienes . . . . 3 |                                | Anotaciones . . . . . 3        | Cargas no clasificadas . . . . . 8    |
| Sin título conocido . . . . . 4 |                                      |                                | Censos . . . . . 4             | Varias cargas simultáneas . . . . . 9 |
|                                 |                                      |                                | Reservas . . . . . 5           |                                       |

**TRABAJO FIN DE GRADO  
CAMPUS DE SORIA  
UNIVERSIDAD DE VALLADOLID**

**BOLETÍN INDIVIDUAL DE LA PROPIEDAD**

La Dirección General de Producción Agropecuaria y Desarrollo Rural ha acordado a propuesta de la Comisión Local, después de practicada la investigación correspondiente y previa la encuesta establecida en la Ley, aprobar las bases de Concentración de esta Zona, en las que se declara formalmente y a favor del propietario cuyo nombre y número de orden se expresan, el dominio de las parcelas que se relacionan como pertenecientes al mismo, con determinación para cada parcela de su superficie, clasificación, gravámenes y demás situaciones jurídicas.

|                    |  |  |  |                 |                                       |                 |              |                        |                       |    |
|--------------------|--|--|--|-----------------|---------------------------------------|-----------------|--------------|------------------------|-----------------------|----|
| <b>PROPIETARIO</b> |  |  |  | <b>D. N. I.</b> | <b>Nacim.</b>                         | <b>E. Civil</b> | <b>Hijos</b> | <b>ZONA</b>            | <b>Nº PROPIETARIO</b> | 54 |
| PROPIETARIO 54     |  |  |  |                 | M.E.                                  |                 | 0            | SEPULVEDA DE LA SIERRA |                       | 54 |
| <b>CONYUGE</b>     |  |  |  | <b>D. N. I.</b> | <b>DOMICILIO</b>                      |                 |              | <b>Nº DE PAGINA:</b>   | 1                     |    |
|                    |  |  |  |                 | C/REAL, SEPULVEDA DE LA SIERRA, SORIA |                 |              | <b>Nº DE HOJA:</b>     | 1                     |    |

| NUMEROS DE :     |       |      |       | Sist.    | Superficie | SUPERFICIES DE LAS DISTINTAS CLASES DE TIERRA                                                                                                                                                                                                                                                                                                                   |                         |     |     |  |  |  |  |  |  |  | N.F. | Sit. | Cargas |   |    |      |
|------------------|-------|------|-------|----------|------------|-----------------------------------------------------------------------------------------------------------------------------------------------------------------------------------------------------------------------------------------------------------------------------------------------------------------------------------------------------------------|-------------------------|-----|-----|--|--|--|--|--|--|--|------|------|--------|---|----|------|
| Pol.             | Parc. | Sub. | Cult. |          |            | Expl.                                                                                                                                                                                                                                                                                                                                                           | Total (m <sup>2</sup> ) | VII | XII |  |  |  |  |  |  |  |      |      |        |   | B. | Reg. |
| 5                | 147   |      | 54    | 1        | 911        | 659                                                                                                                                                                                                                                                                                                                                                             | 252                     |     |     |  |  |  |  |  |  |  |      |      |        | 2 | 6  |      |
|                  |       |      |       |          |            | Según escritura de Herencia de D. Carmelo Hernández Laguna de fecha 16 de julio de 2003, ante el notario D. Javier Delgado Pérez Iñigo con número de protocolo 2615, corresponde en nuda propiedad 1/18 a cada un de los Hermanos Hernández Sanz (Dª Ana María del Carmen, Dª Isabel y D. Félix) reservándose el Usufructo Vitalicio para Dª Felisa Sanz Heras. |                         |     |     |  |  |  |  |  |  |  |      |      |        |   |    |      |
|                  |       |      |       |          |            | 1. 0. 0) NOMBRE: PROPIETARIO 256 Mujer                                                                                                                                                                                                                                                                                                                          |                         |     |     |  |  |  |  |  |  |  |      |      |        |   |    |      |
|                  |       |      |       |          |            | DOMICILIO: - -SORIA - NACIMIENTO: M.E.                                                                                                                                                                                                                                                                                                                          |                         |     |     |  |  |  |  |  |  |  |      |      |        |   |    |      |
|                  |       |      |       |          |            | ESTADO CIVIL: Soltero/a - PARTICIPACION: 3/18                                                                                                                                                                                                                                                                                                                   |                         |     |     |  |  |  |  |  |  |  |      |      |        |   |    |      |
|                  |       |      |       |          |            | 2. 0. 0) NOMBRE: PROPIETARIO 255 Mujer                                                                                                                                                                                                                                                                                                                          |                         |     |     |  |  |  |  |  |  |  |      |      |        |   |    |      |
|                  |       |      |       |          |            | DOMICILIO: - -SORIA - NACIMIENTO: M.E.                                                                                                                                                                                                                                                                                                                          |                         |     |     |  |  |  |  |  |  |  |      |      |        |   |    |      |
|                  |       |      |       |          |            | ESTADO CIVIL: Soltero/a - PARTICIPACION: 3/18                                                                                                                                                                                                                                                                                                                   |                         |     |     |  |  |  |  |  |  |  |      |      |        |   |    |      |
|                  |       |      |       |          |            | 3. 0. 0) NOMBRE: PROPIETARIO 254 Hombre                                                                                                                                                                                                                                                                                                                         |                         |     |     |  |  |  |  |  |  |  |      |      |        |   |    |      |
|                  |       |      |       |          |            | DOMICILIO: - -SORIA - NACIMIENTO: M.E.                                                                                                                                                                                                                                                                                                                          |                         |     |     |  |  |  |  |  |  |  |      |      |        |   |    |      |
|                  |       |      |       |          |            | ESTADO CIVIL: Casado/a - PARTICIPACION: 3/18 - TIPO DE BIENES: Privativos                                                                                                                                                                                                                                                                                       |                         |     |     |  |  |  |  |  |  |  |      |      |        |   |    |      |
|                  |       |      |       |          |            | 4. 0. 0) NOMBRE: PROPIETARIO 287 Mujer                                                                                                                                                                                                                                                                                                                          |                         |     |     |  |  |  |  |  |  |  |      |      |        |   |    |      |
|                  |       |      |       |          |            | DOMICILIO: - -SORIA - NACIMIENTO: M.E.                                                                                                                                                                                                                                                                                                                          |                         |     |     |  |  |  |  |  |  |  |      |      |        |   |    |      |
|                  |       |      |       |          |            | ESTADO CIVIL: Viudo/a - PARTICIPACION: 9/18                                                                                                                                                                                                                                                                                                                     |                         |     |     |  |  |  |  |  |  |  |      |      |        |   |    |      |
| <b>Parcelas:</b> |       |      |       | <b>1</b> | 911        | 659                                                                                                                                                                                                                                                                                                                                                             | 252                     |     |     |  |  |  |  |  |  |  |      |      |        |   |    |      |

| CLAVES EMPLEADAS               |                                       |                                |                                | <b>T-40</b>                           |
|--------------------------------|---------------------------------------|--------------------------------|--------------------------------|---------------------------------------|
| SISTEMA DE EXPLOTACIÓN         | NATURALEZA FAMILIAR DE LOS BIENES     | SITUACIÓN REGISTRAL            | TIPOS DE CARGAS Y LIMITACIONES |                                       |
| Cultivo directo . . . . . 1    | Gananciales . . . . . 1               | No está registrada . . . . . 2 | Servidumbres. . . . . 1        | Usufructos. . . . . 6                 |
| Arrendamiento . . . . . 2      | Privativos . . . . . 2                | Está registrada . . . . . 1    | Hipotecas . . . . . 2          | Retractos . . . . . 7                 |
| Aparcería . . . . . 3          | Otras categorías de bienes. . . . . 3 |                                | Anotaciones . . . . . 3        | Cargas no clasificadas. . . . . 8     |
| Sin título conocido. . . . . 4 |                                       |                                | Censos. . . . . 4              | Varias cargas simultáneas . . . . . 9 |
|                                |                                       |                                | Reservas . . . . . 5           |                                       |

**TRABAJO FIN DE GRADO  
CAMPUS DE SORIA  
UNIVERSIDAD DE VALLADOLID**

**BOLETÍN INDIVIDUAL DE LA PROPIEDAD**

La Dirección General de Producción Agropecuaria y Desarrollo Rural ha acordado a propuesta de la Comisión Local, después de practicada la investigación correspondiente y previa la encuesta establecida en la Ley, aprobar las bases de Concentración de esta Zona, en las que se declara formalmente y a favor del propietario cuyo nombre y número de orden se expresan, el dominio de las parcelas que se relacionan como pertenecientes al mismo, con determinación para cada parcela de su superficie, clasificación, gravámenes y demás situaciones jurídicas.

|                    |  |               |                                       |                 |              |                        |                       |
|--------------------|--|---------------|---------------------------------------|-----------------|--------------|------------------------|-----------------------|
| <b>PROPIETARIO</b> |  | <b>D.N.I.</b> | <b>Nacim.</b>                         | <b>E. Civil</b> | <b>Hijos</b> | <b>ZONA</b>            | <b>Nº PROPIETARIO</b> |
| PROPIETARIO 55     |  |               | M.E.                                  | Viuda           | 0            | SEPULVEDA DE LA SIERRA | 55                    |
| <b>CONYUGE</b>     |  | <b>D.N.I.</b> | <b>DOMICILIO</b>                      |                 |              | <b>Nº DE PAGINA:</b>   |                       |
|                    |  |               | C/REAL, SEPULVEDA DE LA SIERRA, SORIA |                 |              | <b>Nº DE HOJA:</b>     |                       |

| NUMEROS DE :     |       |      |       | Sist.    | Superficie              | SUPERFICIES DE LAS DISTINTAS CLASES DE TIERRA |  |  |  |  |  |  |  |  |  |  |  | N.F. | Sit. | Cargas |      |   |
|------------------|-------|------|-------|----------|-------------------------|-----------------------------------------------|--|--|--|--|--|--|--|--|--|--|--|------|------|--------|------|---|
| Pol.             | Parc. | Sub. | Cult. | Expl.    | Total (m <sup>2</sup> ) | XII                                           |  |  |  |  |  |  |  |  |  |  |  | B.   | Reg. | Tipo   | S.R. |   |
| 1                | 34    |      | 55    | 1        | 2.554                   | 2554                                          |  |  |  |  |  |  |  |  |  |  |  |      |      |        |      | 2 |
| <b>Parcelas:</b> |       |      |       | <b>1</b> | 2.554                   | 2554                                          |  |  |  |  |  |  |  |  |  |  |  |      |      |        |      |   |

| CLAVES EMPLEADAS                |                                    |                                |                                | T-40                                |
|---------------------------------|------------------------------------|--------------------------------|--------------------------------|-------------------------------------|
| SISTEMA DE EXPLOTACIÓN          | NATURALEZA FAMILIAR DE LOS BIENES  | SITUACIÓN REGISTRAL            | TIPOS DE CARGAS Y LIMITACIONES |                                     |
| Cultivo directo . . . . . 1     | Gananciales . . . . . 1            | No está registrada . . . . . 2 | Servidumbres . . . . . 1       | Usufructos . . . . . 6              |
| Arrendamiento . . . . . 2       | Privativos . . . . . 2             | Está registrada . . . . . 1    | Hipotecas . . . . . 2          | Retractos . . . . . 7               |
| Aparcería . . . . . 3           | Otras categorías de bienes . . . 3 |                                | Anotaciones . . . . . 3        | Cargas no clasificadas . . . . . 8  |
| Sin título conocido . . . . . 4 |                                    |                                | Censos . . . . . 4             | Varias cargas simultáneas . . . . 9 |
|                                 |                                    |                                | Reservas . . . . . 5           |                                     |

**TRABAJO FIN DE GRADO  
CAMPUS DE SORIA  
UNIVERSIDAD DE VALLADOLID**

**BOLETÍN INDIVIDUAL DE LA PROPIEDAD**

La Dirección General de Producción Agropecuaria y Desarrollo Rural ha acordado a propuesta de la Comisión Local, después de practicada la investigación correspondiente y previa la encuesta establecida en la Ley, aprobar las bases de Concentración de esta Zona, en las que se declara formalmente y a favor del propietario cuyo nombre y número de orden se expresan, el dominio de las parcelas que se relacionan como pertenecientes al mismo, con determinación para cada parcela de su superficie, clasificación, gravámenes y demás situaciones jurídicas.

|                    |  |                 |                                       |                 |              |                        |                       |
|--------------------|--|-----------------|---------------------------------------|-----------------|--------------|------------------------|-----------------------|
| <b>PROPIETARIO</b> |  | <b>D. N. I.</b> | <b>Nacim.</b>                         | <b>E. Civil</b> | <b>Hijos</b> | <b>ZONA</b>            | <b>Nº PROPIETARIO</b> |
| PROPIETARIO 56     |  |                 | M.E.                                  | Casado          | 0            | SEPULVEDA DE LA SIERRA | 56                    |
| <b>CONYUGE</b>     |  | <b>D. N. I.</b> | <b>DOMICILIO</b>                      |                 |              | <b>Nº DE PAGINA:</b>   |                       |
| CONYUGE 54         |  |                 | C/REAL, SEPULVEDA DE LA SIERRA, SORIA |                 |              | 1                      |                       |
|                    |  |                 |                                       |                 |              | <b>Nº DE HOJA:</b>     |                       |
|                    |  |                 |                                       |                 |              | 1                      |                       |

| NUMEROS DE :     |       |      |       | Sist.    | Superficie | SUPERFICIES DE LAS DISTINTAS CLASES DE TIERRA |                         |     |    |     |  |  |  |  |  |  |  |  | N.F. | Sit. | Cargas |    |
|------------------|-------|------|-------|----------|------------|-----------------------------------------------|-------------------------|-----|----|-----|--|--|--|--|--|--|--|--|------|------|--------|----|
| Pol.             | Parc. | Sub. | Cult. |          |            | Expl.                                         | Total (m <sup>2</sup> ) | V   | VI | XII |  |  |  |  |  |  |  |  |      |      |        | B. |
| 1                | 287   |      | 56    | 1        | 1.369      | 704                                           | 467                     | 198 |    |     |  |  |  |  |  |  |  |  | 2    | 2    |        |    |
| <b>Parcelas:</b> |       |      |       | <b>1</b> | 1.369      | 704                                           | 467                     | 198 |    |     |  |  |  |  |  |  |  |  |      |      |        |    |

| <b>CLAVES EMPLEADAS</b>         |                                      |                                |                                | <b>T-40</b>                         |
|---------------------------------|--------------------------------------|--------------------------------|--------------------------------|-------------------------------------|
| SISTEMA DE EXPLOTACIÓN          | NATURALEZA FAMILIAR DE LOS BIENES    | SITUACIÓN REGISTRAL            | TIPOS DE CARGAS Y LIMITACIONES |                                     |
| Cultivo directo . . . . . 1     | Gananciales . . . . . 1              | No está registrada . . . . . 2 | Servidumbres . . . . . 1       | Usufructos . . . . . 6              |
| Arrendamiento . . . . . 2       | Privativos . . . . . 2               | Está registrada . . . . . 1    | Hipotecas . . . . . 2          | Retractos . . . . . 7               |
| Aparcería . . . . . 3           | Otras categorías de bienes . . . . 3 |                                | Anotaciones . . . . . 3        | Cargas no clasificadas . . . . . 8  |
| Sin título conocido . . . . . 4 |                                      |                                | Censos . . . . . 4             | Varias cargas simultáneas . . . . 9 |
|                                 |                                      |                                | Reservas . . . . . 5           |                                     |

**TRABAJO FIN DE GRADO  
CAMPUS DE SORIA  
UNIVERSIDAD DE VALLADOLID**

**BOLETÍN INDIVIDUAL DE LA PROPIEDAD**

La Dirección General de Producción Agropecuaria y Desarrollo Rural ha acordado a propuesta de la Comisión Local, después de practicada la investigación correspondiente y previa la encuesta establecida en la Ley, aprobar las bases de Concentración de esta Zona, en las que se declara formalmente y a favor del propietario cuyo nombre y número de orden se expresan, el dominio de las parcelas que se relacionan como pertenecientes al mismo, con determinación para cada parcela de su superficie, clasificación, gravámenes y demás situaciones jurídicas.

|                    |  |                 |                                       |                 |              |                        |                       |
|--------------------|--|-----------------|---------------------------------------|-----------------|--------------|------------------------|-----------------------|
| <b>PROPIETARIO</b> |  | <b>D. N. I.</b> | <b>Nacim.</b>                         | <b>E. Civil</b> | <b>Hijos</b> | <b>ZONA</b>            | <b>Nº PROPIETARIO</b> |
| PROPIETARIO 57     |  |                 | M.E.                                  | Soltera         | 0            | SEPULVEDA DE LA SIERRA | 57                    |
| <b>CONYUGE</b>     |  | <b>D. N. I.</b> | <b>DOMICILIO</b>                      |                 |              | <b>Nº DE PAGINA:</b>   |                       |
|                    |  |                 | C/REAL, SEPULVEDA DE LA SIERRA, SORIA |                 |              | 1                      |                       |
|                    |  |                 |                                       |                 |              |                        | <b>Nº DE HOJA:</b>    |
|                    |  |                 |                                       |                 |              |                        | 1                     |

| NUMEROS DE :     |       |      |       | Sist.<br>Expl. | Superficie<br>Total (m <sup>2</sup> ) | SUPERFICIES DE LAS DISTINTAS CLASES DE TIERRA |     |  |  |  |  |  |  |  |  |  |  |  | N.F.<br>B. | Sit.<br>Reg. | Cargas |      |
|------------------|-------|------|-------|----------------|---------------------------------------|-----------------------------------------------|-----|--|--|--|--|--|--|--|--|--|--|--|------------|--------------|--------|------|
| Pol.             | Parc. | Sub. | Cult. |                |                                       | VI                                            | XII |  |  |  |  |  |  |  |  |  |  |  |            |              |        | Tipo |
| 5                | 190   |      | 57    | 1              | 649                                   | 607                                           | 42  |  |  |  |  |  |  |  |  |  |  |  |            | 2            |        |      |
| 5                | 233   |      | 57    | 1              | 1.860                                 | 1860                                          |     |  |  |  |  |  |  |  |  |  |  |  |            | 2            |        |      |
| <b>Parcelas:</b> |       |      |       | <b>2</b>       | 2.509                                 | 2467                                          | 42  |  |  |  |  |  |  |  |  |  |  |  |            |              |        |      |

| <b>CLAVES EMPLEADAS</b>         |                                      |                                |                                | <b>T-40</b>                         |
|---------------------------------|--------------------------------------|--------------------------------|--------------------------------|-------------------------------------|
| SISTEMA DE EXPLOTACIÓN          | NATURALEZA FAMILIAR DE LOS BIENES    | SITUACIÓN REGISTRAL            | TIPOS DE CARGAS Y LIMITACIONES |                                     |
| Cultivo directo . . . . . 1     | Gananciales . . . . . 1              | No está registrada . . . . . 2 | Servidumbres . . . . . 1       | Usufructos . . . . . 6              |
| Arrendamiento . . . . . 2       | Privativos . . . . . 2               | Está registrada . . . . . 1    | Hipotecas . . . . . 2          | Retractos . . . . . 7               |
| Aparcería . . . . . 3           | Otras categorías de bienes . . . . 3 |                                | Anotaciones . . . . . 3        | Cargas no clasificadas . . . . . 8  |
| Sin título conocido . . . . . 4 |                                      |                                | Censos . . . . . 4             | Varias cargas simultáneas . . . . 9 |
|                                 |                                      |                                | Reservas . . . . . 5           |                                     |

**TRABAJO FIN DE GRADO  
CAMPUS DE SORIA  
UNIVERSIDAD DE VALLADOLID**

**BOLETÍN INDIVIDUAL DE LA PROPIEDAD**

La Dirección General de Producción Agropecuaria y Desarrollo Rural ha acordado a propuesta de la Comisión Local, después de practicada la investigación correspondiente y previa la encuesta establecida en la Ley, aprobar las bases de Concentración de esta Zona, en las que se declara formalmente y a favor del propietario cuyo nombre y número de orden se expresan, el dominio de las parcelas que se relacionan como pertenecientes al mismo, con determinación para cada parcela de su superficie, clasificación, gravámenes y demás situaciones jurídicas.

|                    |  |                 |                 |                                       |                 |              |                        |                       |
|--------------------|--|-----------------|-----------------|---------------------------------------|-----------------|--------------|------------------------|-----------------------|
| <b>PROPIETARIO</b> |  |                 | <b>D. N. I.</b> | <b>Nacim.</b>                         | <b>E. Civil</b> | <b>Hijos</b> | <b>ZONA</b>            | <b>Nº PROPIETARIO</b> |
| PROPIETARIO 58     |  |                 |                 | M.E.                                  |                 | 0            | SEPULVEDA DE LA SIERRA | 58                    |
| <b>CONYUGE</b>     |  | <b>D. N. I.</b> |                 | <b>DOMICILIO</b>                      |                 |              | <b>Nº DE PAGINA:</b>   |                       |
|                    |  |                 |                 | C/REAL, SEPULVEDA DE LA SIERRA, SORIA |                 |              | 1                      |                       |
|                    |  |                 |                 |                                       |                 |              | <b>Nº DE HOJA:</b>     |                       |
|                    |  |                 |                 |                                       |                 |              | 1                      |                       |

| NUMEROS DE :     |       |      |       | Sist.     | Superficie | SUPERFICIES DE LAS DISTINTAS CLASES DE TIERRA                                                                                                            |                         |      |      |     |      |      |      |     |    |      |      | N.F. | Sit. | Cargas |  |
|------------------|-------|------|-------|-----------|------------|----------------------------------------------------------------------------------------------------------------------------------------------------------|-------------------------|------|------|-----|------|------|------|-----|----|------|------|------|------|--------|--|
| Pol.             | Parc. | Sub. | Cult. |           |            | Expl.                                                                                                                                                    | Total (m <sup>2</sup> ) | I    | IV   | V   | VI   | VII  | VIII | XII | B. | Reg. | Tipo |      |      | S.R.   |  |
| 1                | 8     |      | 58    | 1         | 339        |                                                                                                                                                          |                         | 261  | 78   |     |      |      |      |     |    |      | 2    |      |      |        |  |
| 1                | 95    |      | 58    | 1         | 2.365      |                                                                                                                                                          |                         |      | 1842 |     |      |      | 523  |     |    |      | 2    |      |      |        |  |
| 1                | 127   |      | 58    | 1         | 3.074      |                                                                                                                                                          |                         |      |      |     |      | 2325 | 749  |     |    |      | 2    |      |      |        |  |
| 1                | 133   |      | 58    | 1         | 2.098      |                                                                                                                                                          |                         |      | 169  | 2   | 748  | 1179 |      |     |    |      | 2    |      |      |        |  |
| 1                | 208   |      | 58    | 1         | 1.895      |                                                                                                                                                          |                         | 1134 | 378  |     |      | 383  |      |     |    |      | 2    |      |      |        |  |
| 1                | 282   |      | 58    | 1         | 510        |                                                                                                                                                          |                         | 113  | 397  |     |      |      |      |     |    |      | 2    |      |      |        |  |
| 3                | 107   |      | 58    | 1         | 318        | 318                                                                                                                                                      |                         |      |      |     |      |      |      |     |    |      | 2    |      |      |        |  |
| 4                | 4     |      | 58    | 1         | 1.151      |                                                                                                                                                          |                         |      | 1112 |     |      | 39   |      |     |    |      | 2    |      |      |        |  |
| 5                | 140   |      | 58    | 1         | 1.824      |                                                                                                                                                          |                         |      | 1698 |     |      | 126  |      |     |    |      | 2    |      |      |        |  |
| 5                | 157   |      | 58    | 1         | 2.074      |                                                                                                                                                          |                         |      | 942  | 889 |      | 243  |      |     |    |      | 2    |      |      |        |  |
|                  |       |      |       |           | 1.0.0)     | NOMBRE: PROPIETARIO 257<br>DOMICILIO: - - SORIA - NACIMIENTO: M.E.<br>ESTADO CIVIL: Casado/a - PARTICIPACION: 1/3 - TIPO DE BIENES: Privativos<br>Mujer  |                         |      |      |     |      |      |      |     |    |      |      |      |      |        |  |
|                  |       |      |       |           | 2.0.0)     | NOMBRE: PROPIETARIO 259<br>DOMICILIO: - - SORIA - NACIMIENTO: M.E.<br>ESTADO CIVIL: Casado/a - PARTICIPACION: 1/3 - TIPO DE BIENES: Privativos<br>Mujer  |                         |      |      |     |      |      |      |     |    |      |      |      |      |        |  |
|                  |       |      |       |           | 3.0.0)     | NOMBRE: PROPIETARIO 258<br>DOMICILIO: - - SORIA - NACIMIENTO: M.E.<br>ESTADO CIVIL: Casado/a - PARTICIPACION: 1/3 - TIPO DE BIENES: Privativos<br>Hombre |                         |      |      |     |      |      |      |     |    |      |      |      |      |        |  |
| <b>Parcelas:</b> |       |      |       | <b>10</b> | 15.648     | 318                                                                                                                                                      |                         | 1508 | 6616 | 891 | 3073 | 3242 |      |     |    |      |      |      |      |        |  |

| <b>CLAVES EMPLEADAS</b>         |                                    |                                |                                | <b>T-40</b>                           |
|---------------------------------|------------------------------------|--------------------------------|--------------------------------|---------------------------------------|
| SISTEMA DE EXPLOTACIÓN          | NATURALEZA FAMILIAR DE LOS BIENES  | SITUACIÓN REGISTRAL            | TIPOS DE CARGAS Y LIMITACIONES |                                       |
| Cultivo directo . . . . . 1     | Gananciales . . . . . 1            | No está registrada . . . . . 2 | Servidumbres . . . . . 1       | Usufructos . . . . . 6                |
| Arrendamiento . . . . . 2       | Privativos . . . . . 2             |                                | Hipotecas . . . . . 2          | Retractos . . . . . 7                 |
| Aparcería . . . . . 3           | Otras categorías de bienes . . . 3 | Está registrada . . . . . 1    | Anotaciones . . . . . 3        | Cargas no clasificadas . . . . . 8    |
| Sin título conocido . . . . . 4 |                                    |                                | Censos . . . . . 4             | Varias cargas simultáneas . . . . . 9 |
|                                 |                                    |                                | Reservas . . . . . 5           |                                       |

**TRABAJO FIN DE GRADO  
CAMPUS DE SORIA  
UNIVERSIDAD DE VALLADOLID**

**BOLETÍN INDIVIDUAL DE LA PROPIEDAD**

La Dirección General de Producción Agropecuaria y Desarrollo Rural ha acordado a propuesta de la Comisión Local, después de practicada la investigación correspondiente y previa la encuesta establecida en la Ley, aprobar las bases de Concentración de esta Zona, en las que se declara formalmente y a favor del propietario cuyo nombre y número de orden se expresan, el dominio de las parcelas que se relacionan como pertenecientes al mismo, con determinación para cada parcela de su superficie, clasificación, gravámenes y demás situaciones jurídicas.

|                    |                 |                                       |                 |              |                        |                       |
|--------------------|-----------------|---------------------------------------|-----------------|--------------|------------------------|-----------------------|
| <b>PROPIETARIO</b> | <b>D. N. I.</b> | <b>Nacim.</b>                         | <b>E. Civil</b> | <b>Hijos</b> | <b>ZONA</b>            | <b>Nº PROPIETARIO</b> |
| PROPIETARIO 59     |                 | M.E.                                  |                 | 0            | SEPULVEDA DE LA SIERRA | 59                    |
| <b>CONYUGE</b>     | <b>D. N. I.</b> | <b>DOMICILIO</b>                      |                 |              | <b>Nº DE PAGINA:</b>   |                       |
|                    |                 | C/REAL, SEPULVEDA DE LA SIERRA, SORIA |                 |              | <b>Nº DE HOJA:</b>     | 1                     |

| NUMEROS DE : |       |      |       | Sist. | Superficie | SUPERFICIES DE LAS DISTINTAS CLASES DE TIERRA                                                                                                   |                         |      |     |      |      |     |     |      |      |     |    | N.F. | Sit. | Cargas |      |      |
|--------------|-------|------|-------|-------|------------|-------------------------------------------------------------------------------------------------------------------------------------------------|-------------------------|------|-----|------|------|-----|-----|------|------|-----|----|------|------|--------|------|------|
| Pol.         | Parc. | Sub. | Cult. |       |            | Expl.                                                                                                                                           | Total (m <sup>2</sup> ) | I    | II  | IV   | V    | VI  | VII | VIII | X    | XII | B. |      |      | Reg.   | Tipo | S.R. |
| 1            | 16    |      | 59    | 1     | 615        |                                                                                                                                                 |                         |      | 615 |      |      |     |     |      |      |     |    | 2    |      |        |      |      |
| 1            | 36    |      | 59    | 1     | 1.323      |                                                                                                                                                 |                         |      |     |      |      |     |     |      | 1323 |     |    | 2    |      |        |      |      |
| 1            | 54    |      | 59    | 1     | 498        |                                                                                                                                                 |                         |      |     |      | 498  |     |     |      |      |     |    | 2    |      |        |      |      |
| 1            | 56    |      | 59    | 1     | 1.404      |                                                                                                                                                 |                         |      |     |      | 1094 | 148 |     |      | 162  |     |    | 2    |      |        |      |      |
| 1            | 115   |      | 59    | 1     | 2.660      |                                                                                                                                                 |                         |      |     |      | 1150 |     |     |      | 1510 |     |    | 2    |      |        |      |      |
| 1            | 279   |      | 59    | 1     | 1.421      |                                                                                                                                                 |                         |      | 33  | 1388 |      |     |     |      |      |     |    | 2    |      |        |      |      |
| 1            | 397   |      | 59    | 1     | 272        | 249                                                                                                                                             | 10                      |      |     |      |      |     |     |      | 13   |     |    | 2    |      |        |      |      |
| 2            | 19    |      | 59    | 1     | 821        |                                                                                                                                                 |                         |      |     | 502  | 256  |     |     |      | 63   |     |    | 2    |      |        |      |      |
| 2            | 50    |      | 59    | 1     | 2.140      |                                                                                                                                                 |                         | 1549 | 79  | 90   |      |     |     |      | 422  |     |    | 2    |      |        |      |      |
| 3            | 100   |      | 59    | 1     | 285        |                                                                                                                                                 |                         |      |     |      |      |     |     | 252  | 33   |     |    | 2    |      |        |      |      |
| 5            | 30    |      | 59    | 1     | 753        | 264                                                                                                                                             | 254                     |      |     |      |      |     |     |      | 235  |     |    | 2    |      |        |      |      |
| 5            | 162   |      | 59    | 1     | 1.618      |                                                                                                                                                 |                         |      |     | 1083 | 140  |     |     |      | 395  |     |    | 2    |      |        |      |      |
|              |       |      |       |       | 1. 0. 0)   | NOMBRE: PROPIETARIO 265<br>DOMICILIO: - - SORIA - NACIMIENTO: M.E.<br>ESTADO CIVIL: Casado/a - PARTICIPACION: 4/24 - TIPO DE BIENES: Privativos |                         |      |     |      |      |     |     |      |      |     |    |      |      |        |      |      |
|              |       |      |       |       | 2. 0. 0)   | NOMBRE: PROPIETARIO 267<br>DOMICILIO: - - SORIA - NACIMIENTO: M.E.<br>ESTADO CIVIL: Casado/a - PARTICIPACION: 4/24 - TIPO DE BIENES: Privativos |                         |      |     |      |      |     |     |      |      |     |    |      |      |        |      |      |
|              |       |      |       |       | 3. 0. 0)   | NOMBRE: PROPIETARIO 266<br>DOMICILIO: - - SORIA - NACIMIENTO: M.E.<br>ESTADO CIVIL: Casado/a - PARTICIPACION: 4/24 - TIPO DE BIENES: Privativos |                         |      |     |      |      |     |     |      |      |     |    |      |      |        |      |      |
|              |       |      |       |       | 4. 0. 0)   | NOMBRE: PROPIETARIO 269<br>DOMICILIO: - - SORIA - NACIMIENTO: M.E.<br>ESTADO CIVIL: Casado/a - PARTICIPACION: 3/24 - TIPO DE BIENES: Privativos |                         |      |     |      |      |     |     |      |      |     |    |      |      |        |      |      |

| CLAVES EMPLEADAS                |                                      |                                |                                | T-40                                  |
|---------------------------------|--------------------------------------|--------------------------------|--------------------------------|---------------------------------------|
| SISTEMA DE EXPLOTACIÓN          | NATURALEZA FAMILIAR DE LOS BIENES    | SITUACIÓN REGISTRAL            | TIPOS DE CARGAS Y LIMITACIONES |                                       |
| Cultivo directo . . . . . 1     | Gananciales . . . . . 1              | No está registrada . . . . . 2 | Servidumbres . . . . . 1       | Usufructos . . . . . 6                |
| Arrendamiento . . . . . 2       | Privativos . . . . . 2               |                                | Hipotecas . . . . . 2          | Retractos . . . . . 7                 |
| Aparcería . . . . . 3           | Otras categorías de bienes . . . . 3 | Está registrada . . . . . 1    | Anotaciones . . . . . 3        | Cargas no clasificadas . . . . . 8    |
| Sin título conocido . . . . . 4 |                                      |                                | Censos . . . . . 4             | Varias cargas simultáneas . . . . . 9 |
|                                 |                                      |                                | Reservas . . . . . 5           |                                       |



**TRABAJO FIN DE GRADO  
CAMPUS DE SORIA  
UNIVERSIDAD DE VALLADOLID**

**BOLETÍN INDIVIDUAL DE LA PROPIEDAD**

La Dirección General de Producción Agropecuaria y Desarrollo Rural ha acordado a propuesta de la Comisión Local, después de practicada la investigación correspondiente y previa la encuesta establecida en la Ley, aprobar las bases de Concentración de esta Zona, en las que se declara formalmente y a favor del propietario cuyo nombre y número de orden se expresan, el dominio de las parcelas que se relacionan como pertenecientes al mismo, con determinación para cada parcela de su superficie, clasificación, gravámenes y demás situaciones jurídicas.

|                    |               |                  |                 |              |                        |                       |    |
|--------------------|---------------|------------------|-----------------|--------------|------------------------|-----------------------|----|
| <b>PROPIETARIO</b> | <b>D.N.I.</b> | <b>Nacim.</b>    | <b>E. Civil</b> | <b>Hijos</b> | <b>ZONA</b>            |                       |    |
| PROPIETARIO 59     | 0             | M.E.             |                 | 0            | SEPULVEDA DE LA SIERRA | <b>Nº PROPIETARIO</b> | 59 |
| <b>CONYUGE</b>     | <b>D.N.I.</b> | <b>DOMICILIO</b> |                 |              |                        | <b>Nº DE PAGINA:</b>  | 2  |
|                    | 0             | C/REAL           |                 |              |                        | <b>Nº DE HOJA:</b>    | 2  |

| NUMEROS DE :     |       |      |       | Sist. | Superficie              | SUPERFICIES DE LAS DISTINTAS CLASES DE TIERRA                                                                                                             |     |     |      |     |      |      |     |     |      |  |  | N.F. | Sit. | Cargas |      |  |  |
|------------------|-------|------|-------|-------|-------------------------|-----------------------------------------------------------------------------------------------------------------------------------------------------------|-----|-----|------|-----|------|------|-----|-----|------|--|--|------|------|--------|------|--|--|
| Pol.             | Parc. | Sub. | Cult. | Expl. | Total (m <sup>2</sup> ) |                                                                                                                                                           |     |     |      |     |      |      |     |     |      |  |  |      |      |        |      |  |  |
|                  |       |      |       |       |                         |                                                                                                                                                           |     |     |      |     |      |      |     |     |      |  |  | B.   | Reg. | Tipo   | S.R. |  |  |
|                  |       |      |       |       | 5.0.0)                  | NOMBRE: PROPIETARIO 268<br>Mujer<br>DOMICILIO: - - SORIA - NACIMIENTO: M.E.<br>ESTADO CIVIL: Casado/a - PARTICIPACION: 3/24 - TIPO DE BIENES: Privativos  |     |     |      |     |      |      |     |     |      |  |  |      |      |        |      |  |  |
|                  |       |      |       |       | 6.0.0)                  | NOMBRE: PROPIETARIO 271<br>Mujer<br>DOMICILIO: - - SORIA - NACIMIENTO: M.E.<br>ESTADO CIVIL: Casado/a - PARTICIPACION: 3/24 - TIPO DE BIENES: Privativos  |     |     |      |     |      |      |     |     |      |  |  |      |      |        |      |  |  |
|                  |       |      |       |       | 7.0.0)                  | NOMBRE: PROPIETARIO 270<br>Hombre<br>DOMICILIO: - - SORIA - NACIMIENTO: M.E.<br>ESTADO CIVIL: Casado/a - PARTICIPACION: 3/24 - TIPO DE BIENES: Privativos |     |     |      |     |      |      |     |     |      |  |  |      |      |        |      |  |  |
| <b>Parcelas:</b> |       |      |       |       | <b>12</b>               | 13.810                                                                                                                                                    | 513 | 264 | 1549 | 727 | 3063 | 3138 | 148 | 252 | 4156 |  |  |      |      |        |      |  |  |

| <b>CLAVES EMPLEADAS</b>        |                                     |                                |                                | <b>T-40</b>                         |
|--------------------------------|-------------------------------------|--------------------------------|--------------------------------|-------------------------------------|
| SISTEMA DE EXPLOTACIÓN         | NATURALEZA FAMILIAR DE LOS BIENES   | SITUACIÓN REGISTRAL            | TIPOS DE CARGAS Y LIMITACIONES |                                     |
| Cultivo directo . . . . . 1    | Gananciales . . . . . 1             | No está registrada . . . . . 2 | Servidumbres . . . . . 1       | Usufructos . . . . . 6              |
| Arrendamiento . . . . . 2      | Privativos . . . . . 2              | Está registrada . . . . . 1    | Hipotecas . . . . . 2          | Retractos . . . . . 7               |
| Aparcería . . . . . 3          | Otras categorías de bienes. . . . 3 |                                | Anotaciones . . . . . 3        | Cargas no clasificadas. . . . . 8   |
| Sin título conocido. . . . . 4 |                                     |                                | Censos . . . . . 4             | Varias cargas simultáneas . . . . 9 |
|                                |                                     |                                | Reservas . . . . . 5           |                                     |

**TRABAJO FIN DE GRADO  
CAMPUS DE SORIA  
UNIVERSIDAD DE VALLADOLID**

**BOLETÍN INDIVIDUAL DE LA PROPIEDAD**

La Dirección General de Producción Agropecuaria y Desarrollo Rural ha acordado a propuesta de la Comisión Local, después de practicada la investigación correspondiente y previa la encuesta establecida en la Ley, aprobar las bases de Concentración de esta Zona, en las que se declara formalmente y a favor del propietario cuyo nombre y número de orden se expresan, el dominio de las parcelas que se relacionan como pertenecientes al mismo, con determinación para cada parcela de su superficie, clasificación, gravámenes y demás situaciones jurídicas.

|                    |  |                 |                                       |                 |              |                        |                       |
|--------------------|--|-----------------|---------------------------------------|-----------------|--------------|------------------------|-----------------------|
| <b>PROPIETARIO</b> |  | <b>D. N. I.</b> | <b>Nacim.</b>                         | <b>E. Civil</b> | <b>Hijos</b> | <b>ZONA</b>            | <b>Nº PROPIETARIO</b> |
| PROPIETARIO 60     |  |                 | M.E.                                  | Divorci         | 0            | SEPULVEDA DE LA SIERRA | 60                    |
| <b>CONYUGE</b>     |  | <b>D. N. I.</b> | <b>DOMICILIO</b>                      |                 |              | <b>Nº DE PAGINA:</b>   |                       |
|                    |  |                 | C/REAL, SEPULVEDA DE LA SIERRA, SORIA |                 |              | <b>Nº DE HOJA:</b>     |                       |

| NUMEROS DE :     |       |      |       | Sist.    | Superficie | SUPERFICIES DE LAS DISTINTAS CLASES DE TIERRA |                         |      |      |     |     |      |      |      |     |     |  |  |  | N.F. | Sit. | Cargas |    |      |      |      |   |  |  |
|------------------|-------|------|-------|----------|------------|-----------------------------------------------|-------------------------|------|------|-----|-----|------|------|------|-----|-----|--|--|--|------|------|--------|----|------|------|------|---|--|--|
| Pol.             | Parc. | Sub. | Cult. |          |            | Expl.                                         | Total (m <sup>2</sup> ) | I    | II   | IV  | V   | VI   | VII  | VIII | XII | XIV |  |  |  |      |      |        | B. | Reg. | Tipo | S.R. |   |  |  |
| 1                | 27    |      | 24    | 2        | 1.259      |                                               |                         |      |      |     |     |      | 1172 | 87   |     |     |  |  |  |      |      |        |    |      |      |      | 2 |  |  |
| 1                | 84    |      | 24    | 2        | 906        |                                               |                         |      |      |     |     | 905  |      | 1    |     |     |  |  |  |      |      |        |    |      |      |      | 2 |  |  |
| 1                | 154   |      | 24    | 2        | 389        |                                               |                         |      |      |     | 339 |      |      | 50   |     |     |  |  |  |      |      |        |    |      |      |      | 2 |  |  |
| 1                | 289   |      | 24    | 2        | 3.279      |                                               |                         | 2478 | 43   | 607 |     |      |      | 151  |     |     |  |  |  |      |      |        |    |      |      |      | 2 |  |  |
| 1                | 309   |      | 24    | 2        | 1.137      |                                               |                         | 471  | 657  |     |     |      |      | 9    |     |     |  |  |  |      |      |        |    |      |      |      | 2 |  |  |
| 2                | 100   | 2    | 24    | 2        | 2.895      |                                               |                         |      |      |     |     | 2850 |      |      | 45  |     |  |  |  |      |      |        |    |      |      |      | 2 |  |  |
| 5                | 48    |      | 24    | 2        | 582        |                                               | 203                     | 265  |      |     |     |      |      | 114  |     |     |  |  |  |      |      |        |    |      |      |      | 2 |  |  |
| <b>Parcelas:</b> |       |      |       | <b>7</b> |            | 10.447                                        | 203                     | 265  | 2949 | 700 | 946 | 3755 | 1172 | 412  | 45  |     |  |  |  |      |      |        |    |      |      |      |   |  |  |

| <b>CLAVES EMPLEADAS</b>         |                                      |                                |                                | <b>T-40</b>                         |
|---------------------------------|--------------------------------------|--------------------------------|--------------------------------|-------------------------------------|
| SISTEMA DE EXPLOTACIÓN          | NATURALEZA FAMILIAR DE LOS BIENES    | SITUACIÓN REGISTRAL            | TIPOS DE CARGAS Y LIMITACIONES |                                     |
| Cultivo directo . . . . . 1     | Gananciales . . . . . 1              | No está registrada . . . . . 2 | Servidumbres . . . . . 1       | Usufructos . . . . . 6              |
| Arrendamiento . . . . . 2       | Privativos . . . . . 2               |                                | Hipotecas . . . . . 2          | Retractos . . . . . 7               |
| Aparcería . . . . . 3           | Otras categorías de bienes . . . . 3 | Está registrada . . . . . 1    | Anotaciones . . . . . 3        | Cargas no clasificadas . . . . . 8  |
| Sin título conocido . . . . . 4 |                                      |                                | Censos . . . . . 4             | Varias cargas simultáneas . . . . 9 |
|                                 |                                      |                                | Reservas . . . . . 5           |                                     |

**BOLETÍN INDIVIDUAL DE LA PROPIEDAD**

La Dirección General de Producción Agropecuaria y Desarrollo Rural ha acordado a propuesta de la Comisión Local, después de practicada la investigación correspondiente y previa la encuesta establecida en la Ley, aprobar las bases de Concentración de esta Zona, en las que se declara formalmente y a favor del propietario cuyo nombre y número de orden se expresan, el dominio de las parcelas que se relacionan como pertenecientes al mismo, con determinación para cada parcela de su superficie, clasificación, gravámenes y demás situaciones jurídicas.

|                    |  |                 |  |                                       |               |                 |              |                        |                       |
|--------------------|--|-----------------|--|---------------------------------------|---------------|-----------------|--------------|------------------------|-----------------------|
| <b>PROPIETARIO</b> |  |                 |  | <b>D. N. I.</b>                       | <b>Nacim.</b> | <b>E. Civil</b> | <b>Hijos</b> | <b>ZONA</b>            | <b>Nº PROPIETARIO</b> |
| PROPIETARIO 61     |  |                 |  |                                       | M.E.          | Soltero         | 0            | SEPULVEDA DE LA SIERRA | 61                    |
| <b>CONYUGE</b>     |  | <b>D. N. I.</b> |  | <b>DOMICILIO</b>                      |               |                 |              | <b>Nº DE PAGINA:</b>   |                       |
|                    |  |                 |  | C/REAL, SEPULVEDA DE LA SIERRA, SORIA |               |                 |              | 1                      |                       |
|                    |  |                 |  |                                       |               |                 |              | <b>Nº DE HOJA:</b>     | 1                     |

| NUMEROS DE :     |       |      |       | Sist.    | Superficie              | SUPERFICIES DE LAS DISTINTAS CLASES DE TIERRA |     |     |  |  |  |  |  |  |  |  |    | N.F. | Sit. | Cargas |  |
|------------------|-------|------|-------|----------|-------------------------|-----------------------------------------------|-----|-----|--|--|--|--|--|--|--|--|----|------|------|--------|--|
| Pol.             | Parc. | Sub. | Cult. | Expl.    | Total (m <sup>2</sup> ) | I                                             | II  | XII |  |  |  |  |  |  |  |  | B. | Reg. | Tipo | S.R.   |  |
| 5                | 34    |      | 61    | 1        | 1.342                   | 501                                           | 477 | 364 |  |  |  |  |  |  |  |  |    |      | 2    |        |  |
| <b>Parcelas:</b> |       |      |       | <b>1</b> | 1.342                   | 501                                           | 477 | 364 |  |  |  |  |  |  |  |  |    |      |      |        |  |

| <b>CLAVES EMPLEADAS</b>        |                                     |                                |                                | <b>T-40</b>                         |
|--------------------------------|-------------------------------------|--------------------------------|--------------------------------|-------------------------------------|
| SISTEMA DE EXPLOTACIÓN         | NATURALEZA FAMILIAR DE LOS BIENES   | SITUACIÓN REGISTRAL            | TIPOS DE CARGAS Y LIMITACIONES |                                     |
| Cultivo directo . . . . . 1    | Gananciales . . . . . 1             | No está registrada . . . . . 2 | Servidumbres. . . . . 1        | Usufructos. . . . . 6               |
| Arrendamiento . . . . . 2      | Privativos . . . . . 2              | Está registrada . . . . . 1    | Hipotecas . . . . . 2          | Retratos . . . . . 7                |
| Aparcería . . . . . 3          | Otras categorías de bienes. . . . 3 |                                | Anotaciones . . . . . 3        | Cargas no clasificadas. . . . . 8   |
| Sin título conocido. . . . . 4 |                                     |                                | Censos. . . . . 4              | Varias cargas simultáneas . . . . 9 |
|                                |                                     |                                | Reservas . . . . . 5           |                                     |

**TRABAJO FIN DE GRADO  
CAMPUS DE SORIA  
UNIVERSIDAD DE VALLADOLID**

**BOLETÍN INDIVIDUAL DE LA PROPIEDAD**

La Dirección General de Producción Agropecuaria y Desarrollo Rural ha acordado a propuesta de la Comisión Local, después de practicada la investigación correspondiente y previa la encuesta establecida en la Ley, aprobar las bases de Concentración de esta Zona, en las que se declara formalmente y a favor del propietario cuyo nombre y número de orden se expresan, el dominio de las parcelas que se relacionan como pertenecientes al mismo, con determinación para cada parcela de su superficie, clasificación, gravámenes y demás situaciones jurídicas.

|                    |                 |                                |                 |              |                        |                       |
|--------------------|-----------------|--------------------------------|-----------------|--------------|------------------------|-----------------------|
| <b>PROPIETARIO</b> | <b>D. N. I.</b> | <b>Nacim.</b>                  | <b>E. Civil</b> | <b>Hijos</b> | <b>ZONA</b>            | <b>Nº PROPIETARIO</b> |
| PROPIETARIO 62     |                 |                                |                 | 0            | SEPULVEDA DE LA SIERRA | 62                    |
| <b>CONYUGE</b>     | <b>D. N. I.</b> | <b>DOMICILIO</b>               |                 |              | <b>Nº DE PAGINA:</b>   |                       |
|                    |                 | C/REAL, SEPULVEDA DE LA SIERRA |                 |              | <b>Nº DE HOJA:</b>     | 1                     |

| NUMEROS DE : |       |      |       | Sist. | Superficie | SUPERFICIES DE LAS DISTINTAS CLASES DE TIERRA |                         |     |      |      |      |      |      |     |    |    |      |     |     | N.F. | Sit. | Cargas |      |
|--------------|-------|------|-------|-------|------------|-----------------------------------------------|-------------------------|-----|------|------|------|------|------|-----|----|----|------|-----|-----|------|------|--------|------|
| Pol.         | Parc. | Sub. | Cult. |       |            | Expl.                                         | Total (m <sup>2</sup> ) | I   | II   | III  | IV   | V    | VI   | VII | IX | X  | XI   | XII | XIV |      |      | B.     | Reg. |
| 1            | 43    |      | 62    | 1     | 1.282      |                                               |                         |     |      |      | 1068 |      |      |     |    |    | 214  |     |     | 2    |      |        |      |
| 1            | 60    |      | 62    | 1     | 1.825      |                                               |                         |     |      | 1341 |      |      | 399  |     |    |    | 85   |     |     | 2    |      |        |      |
| 1            | 92    |      | 62    | 1     | 2.557      |                                               |                         |     |      |      |      |      | 2056 |     |    |    | 501  |     |     | 2    |      |        |      |
| 1            | 108   |      | 62    | 1     | 1.657      |                                               |                         |     | 707  |      | 902  |      |      |     |    |    | 48   |     |     | 2    |      |        |      |
| 1            | 161   |      | 62    | 1     | 1.244      |                                               |                         |     |      |      |      |      | 946  |     |    |    | 298  |     |     | 2    |      |        |      |
| 1            | 168   |      | 62    | 1     | 1.614      |                                               |                         |     |      | 1    | 251  |      |      |     |    |    | 1362 |     |     | 2    |      |        |      |
| 1            | 181   |      | 62    | 1     | 856        |                                               |                         |     |      |      |      |      | 588  |     |    |    | 268  |     |     | 2    |      |        |      |
| 1            | 233   |      | 62    | 1     | 2.851      |                                               |                         |     |      | 2412 | 439  |      |      |     |    |    |      |     |     | 2    |      |        |      |
| 1            | 313   |      | 62    | 1     | 1.344      |                                               |                         | 242 | 1    | 1082 |      |      |      |     |    |    | 19   |     |     | 2    |      |        |      |
| 1            | 364   |      | 62    | 1     | 521        |                                               |                         |     |      |      |      |      |      | 521 |    |    |      |     |     | 2    |      |        |      |
| 1            | 387   |      | 62    | 1     | 322        | 140                                           | 154                     |     |      |      |      |      |      |     |    | 9  | 19   |     |     | 2    |      |        |      |
| 1            | 402   |      | 62    | 1     | 756        | 695                                           |                         |     |      |      |      |      |      |     |    | 61 |      |     |     | 2    |      |        |      |
| 2            | 9     | 1    | 62    | 1     | 58         |                                               |                         |     |      |      | 27   |      |      |     |    |    | 31   |     |     | 2    |      |        |      |
| 2            | 9     | 2    | 62    | 1     | 2.127      |                                               |                         |     | 1436 | 625  |      |      |      |     |    |    | 66   |     |     | 2    |      |        |      |
| 2            | 22    |      | 62    | 1     | 442        |                                               |                         |     |      |      | 224  | 217  |      |     |    |    | 1    |     |     | 2    |      |        |      |
| 2            | 26    |      | 62    | 1     | 551        |                                               |                         |     |      |      |      |      |      |     |    |    | 354  | 197 |     | 2    |      |        |      |
| 2            | 40    |      | 62    | 1     | 1.729      |                                               |                         |     |      |      | 617  | 1013 |      |     |    |    | 99   |     |     | 2    |      |        |      |
| 2            | 80    |      | 62    | 1     | 606        |                                               |                         |     |      |      |      |      |      |     |    |    |      | 606 |     | 2    |      |        |      |
| 3            | 29    |      | 62    | 1     | 465        |                                               |                         |     | 406  |      |      |      |      |     |    |    | 51   |     |     | 2    |      |        |      |
| 3            | 37    |      | 62    | 1     | 671        |                                               |                         |     | 151  |      |      |      |      | 8   |    |    | 520  |     |     | 2    |      |        |      |
| 3            | 58    |      | 62    | 1     | 806        |                                               |                         |     |      |      |      | 752  |      |     |    |    | 54   |     |     | 2    |      |        |      |
| 4            | 28    |      | 62    | 1     | 2.270      |                                               |                         |     |      |      | 2270 |      |      |     |    |    |      |     |     | 2    |      |        |      |
| 5            | 12    |      | 62    | 1     | 2.304      |                                               | 818                     |     |      | 28   |      |      |      |     |    |    | 1458 |     |     | 2    |      |        |      |
| 5            | 33    |      | 62    | 1     | 7.063      |                                               |                         |     |      |      | 87   | 5928 |      |     |    |    | 1048 |     |     | 2    |      |        |      |

| <b>CLAVES EMPLEADAS</b>         |                                      |                                |                                | <b>T-40</b>                         |
|---------------------------------|--------------------------------------|--------------------------------|--------------------------------|-------------------------------------|
| SISTEMA DE EXPLOTACIÓN          | NATURALEZA FAMILIAR DE LOS BIENES    | SITUACIÓN REGISTRAL            | TIPOS DE CARGAS Y LIMITACIONES |                                     |
| Cultivo directo . . . . . 1     | Gananciales . . . . . 1              | No está registrada . . . . . 2 | Servidumbres . . . . . 1       | Usufructos . . . . . 6              |
| Arrendamiento . . . . . 2       | Privativos . . . . . 2               | Está registrada . . . . . 1    | Hipotecas . . . . . 2          | Retractos . . . . . 7               |
| Aparcería . . . . . 3           | Otras categorías de bienes . . . . 3 |                                | Anotaciones . . . . . 3        | Cargas no clasificadas . . . . . 8  |
| Sin título conocido . . . . . 4 |                                      |                                | Censos . . . . . 4             | Varias cargas simultáneas . . . . 9 |
|                                 |                                      |                                | Reservas . . . . . 5           |                                     |

**TRABAJO FIN DE GRADO  
CAMPUS DE SORIA  
UNIVERSIDAD DE VALLADOLID**

**BOLETÍN INDIVIDUAL DE LA PROPIEDAD**

La Dirección General de Producción Agropecuaria y Desarrollo Rural ha acordado a propuesta de la Comisión Local, después de practicada la investigación correspondiente y previa la encuesta establecida en la Ley, aprobar las bases de Concentración de esta Zona, en las que se declara formalmente y a favor del propietario cuyo nombre y número de orden se expresan, el dominio de las parcelas que se relacionan como pertenecientes al mismo, con determinación para cada parcela de su superficie, clasificación, gravámenes y demás situaciones jurídicas.

|                    |  |                 |                                |                 |              |                        |                       |
|--------------------|--|-----------------|--------------------------------|-----------------|--------------|------------------------|-----------------------|
| <b>PROPIETARIO</b> |  | <b>D. N. I.</b> | <b>Nacim.</b>                  | <b>E. Civil</b> | <b>Hijos</b> | <b>ZONA</b>            | <b>Nº PROPIETARIO</b> |
| PROPIETARIO 62     |  |                 |                                |                 | 0            | SEPULVEDA DE LA SIERRA | 62                    |
| <b>CONYUGE</b>     |  | <b>D. N. I.</b> | <b>DOMICILIO</b>               |                 |              | <b>Nº DE PAGINA:</b>   |                       |
|                    |  |                 | C/REAL, SEPULVEDA DE LA SIERRA |                 |              | <b>Nº DE HOJA:</b>     | 2                     |

| NUMEROS DE : |       |      |       | Sist. | Superficie              | SUPERFICIES DE LAS DISTINTAS CLASES DE TIERRA |                                                                          |     |    |   |    |       |    |   |    |     |      |  |  | N.F. | Sit. | Cargas |      |   |  |  |
|--------------|-------|------|-------|-------|-------------------------|-----------------------------------------------|--------------------------------------------------------------------------|-----|----|---|----|-------|----|---|----|-----|------|--|--|------|------|--------|------|---|--|--|
| Pol.         | Parc. | Sub. | Cult. | Expl. | Total (m <sup>2</sup> ) | I                                             | II                                                                       | III | IV | V | VI | VII   | IX | X | XI | XII | XIV  |  |  | B.   | Reg. | Tipo   | S.R. |   |  |  |
| 5            | 40    |      |       | 62    | 1                       | 746                                           | 253                                                                      | 332 |    |   |    |       |    |   |    |     | 161  |  |  |      |      |        |      | 2 |  |  |
| 5            | 42    |      |       | 62    | 1                       | 2.502                                         |                                                                          |     |    |   |    |       |    |   |    |     | 507  |  |  |      |      |        |      | 2 |  |  |
| 5            | 75    |      |       | 62    | 1                       | 1.831                                         |                                                                          |     |    |   |    |       |    |   |    |     | 126  |  |  |      |      |        |      | 2 |  |  |
| 5            | 120   |      |       | 62    | 1                       | 1.437                                         |                                                                          |     |    |   |    |       |    |   |    |     | 115  |  |  |      |      |        |      | 2 |  |  |
| 5            | 176   |      |       | 62    | 1                       | 969                                           |                                                                          |     |    |   |    |       |    |   |    |     | 63   |  |  |      |      |        |      | 2 |  |  |
| 5            | 207   |      |       | 62    | 1                       | 2.252                                         |                                                                          |     |    |   |    |       |    |   |    |     | 2252 |  |  |      |      |        |      | 2 |  |  |
| 5            | 223   |      |       | 62    | 1                       | 1.664                                         |                                                                          |     |    |   |    |       |    |   |    |     | 1594 |  |  |      |      |        |      | 2 |  |  |
| 5            | 286   |      |       | 62    | 1                       | 3.626                                         |                                                                          |     |    |   |    |       |    |   |    |     | 3327 |  |  |      |      |        |      | 2 |  |  |
|              |       |      |       |       |                         |                                               | Solicitan la disolucion del proindiviso                                  |     |    |   |    |       |    |   |    |     |      |  |  |      |      |        |      |   |  |  |
|              |       |      |       |       | 1.0.0)                  |                                               | NOMBRE: PROPIETARIO 100                                                  |     |    |   |    | Mujer |    |   |    |     |      |  |  |      |      |        |      |   |  |  |
|              |       |      |       |       |                         |                                               | DOMICILIO: - - SORIA - NACIMIENTO: M.E.                                  |     |    |   |    |       |    |   |    |     |      |  |  |      |      |        |      |   |  |  |
|              |       |      |       |       |                         |                                               | ESTADO CIVIL: Casado/a - PARTICIPACION: 1/5 - TIPO DE BIENES: Privativos |     |    |   |    |       |    |   |    |     |      |  |  |      |      |        |      |   |  |  |
|              |       |      |       |       | 2.0.0)                  |                                               | NOMBRE: PROPIETARIO 101                                                  |     |    |   |    | Mujer |    |   |    |     |      |  |  |      |      |        |      |   |  |  |
|              |       |      |       |       |                         |                                               | DOMICILIO: - - SORIA - NACIMIENTO: M.E.                                  |     |    |   |    |       |    |   |    |     |      |  |  |      |      |        |      |   |  |  |
|              |       |      |       |       |                         |                                               | ESTADO CIVIL: Casado/a - PARTICIPACION: 1/5 - TIPO DE BIENES: Privativos |     |    |   |    |       |    |   |    |     |      |  |  |      |      |        |      |   |  |  |
|              |       |      |       |       | 3.0.0)                  |                                               | NOMBRE: PROPIETARIO 102                                                  |     |    |   |    | Mujer |    |   |    |     |      |  |  |      |      |        |      |   |  |  |
|              |       |      |       |       |                         |                                               | DOMICILIO: - - SORIA - NACIMIENTO: M.E.                                  |     |    |   |    |       |    |   |    |     |      |  |  |      |      |        |      |   |  |  |
|              |       |      |       |       |                         |                                               | ESTADO CIVIL: Casado/a - PARTICIPACION: 1/5 - TIPO DE BIENES: Privativos |     |    |   |    |       |    |   |    |     |      |  |  |      |      |        |      |   |  |  |
|              |       |      |       |       | 4.0.0)                  |                                               | NOMBRE: PROPIETARIO 103                                                  |     |    |   |    | Mujer |    |   |    |     |      |  |  |      |      |        |      |   |  |  |
|              |       |      |       |       |                         |                                               | DOMICILIO: - - SORIA - NACIMIENTO: M.E.                                  |     |    |   |    |       |    |   |    |     |      |  |  |      |      |        |      |   |  |  |
|              |       |      |       |       |                         |                                               | ESTADO CIVIL: Casado/a - PARTICIPACION: 1/5 - TIPO DE BIENES: Privativos |     |    |   |    |       |    |   |    |     |      |  |  |      |      |        |      |   |  |  |

| CLAVES EMPLEADAS                |                                      |                                |                                | T-40                                |
|---------------------------------|--------------------------------------|--------------------------------|--------------------------------|-------------------------------------|
| SISTEMA DE EXPLOTACIÓN          | NATURALEZA FAMILIAR DE LOS BIENES    | SITUACIÓN REGISTRAL            | TIPOS DE CARGAS Y LIMITACIONES |                                     |
| Cultivo directo . . . . . 1     | Gananciales . . . . . 1              | No está registrada . . . . . 2 | Servidumbres . . . . . 1       | Usufructos . . . . . 6              |
| Arrendamiento . . . . . 2       | Privativos . . . . . 2               |                                | Hipotecas . . . . . 2          | Retractos . . . . . 7               |
| Aparcería . . . . . 3           | Otras categorías de bienes . . . . 3 | Está registrada . . . . . 1    | Anotaciones . . . . . 3        | Cargas no clasificadas . . . . . 8  |
| Sin título conocido . . . . . 4 |                                      |                                | Censos . . . . . 4             | Varias cargas simultáneas . . . . 9 |
|                                 |                                      |                                | Reservas . . . . . 5           |                                     |

**BOLETÍN INDIVIDUAL DE LA PROPIEDAD**

La Dirección General de Producción Agropecuaria y Desarrollo Rural ha acordado a propuesta de la Comisión Local, después de practicada la investigación correspondiente y previa la encuesta establecida en la Ley, aprobar las bases de Concentración de esta Zona, en las que se declara formalmente y a favor del propietario cuyo nombre y número de orden se expresan, el dominio de las parcelas que se relacionan como pertenecientes al mismo, con determinación para cada parcela de su superficie, clasificación, gravámenes y demás situaciones jurídicas.

|                    |  |                 |                  |                 |              |                        |                       |
|--------------------|--|-----------------|------------------|-----------------|--------------|------------------------|-----------------------|
| <b>PROPIETARIO</b> |  | <b>D. N. I.</b> | <b>Nacim.</b>    | <b>E. Civil</b> | <b>Hijos</b> | <b>ZONA</b>            | <b>Nº PROPIETARIO</b> |
| PROPIETARIO 62     |  |                 |                  |                 | 0            | SEPULVEDA DE LA SIERRA | 62                    |
| <b>CONYUGE</b>     |  | <b>D. N. I.</b> | <b>DOMICILIO</b> |                 |              | <b>Nº DE PAGINA:</b>   |                       |
|                    |  | 0               | C/REAL           |                 |              | 3                      |                       |
|                    |  |                 |                  |                 |              | <b>Nº DE HOJA:</b>     |                       |
|                    |  |                 |                  |                 |              | 2                      |                       |

| NUMEROS DE : |       |      |       | Sist.               | Superficie              | SUPERFICIES DE LAS DISTINTAS CLASES DE TIERRA                            |      |      |      |      |       |       |     |     |    | N.F. | Sit. | Cargas |  |  |  |  |  |  |
|--------------|-------|------|-------|---------------------|-------------------------|--------------------------------------------------------------------------|------|------|------|------|-------|-------|-----|-----|----|------|------|--------|--|--|--|--|--|--|
| Pol.         | Parc. | Sub. | Cult. | Expl.               | Total (m <sup>2</sup> ) |                                                                          |      |      |      |      |       |       |     |     |    |      |      |        |  |  |  |  |  |  |
|              |       |      |       |                     |                         | B.                                                                       | Reg. | Tipo | S.R. |      |       |       |     |     |    |      |      |        |  |  |  |  |  |  |
|              |       |      |       |                     | 5.0.0)                  | NOMBRE: PROPIETARIO 104                                                  |      |      |      |      | Mujer |       |     |     |    |      |      |        |  |  |  |  |  |  |
|              |       |      |       |                     |                         | DOMICILIO: - - SORIA - NACIMIENTO: M.E.                                  |      |      |      |      |       |       |     |     |    |      |      |        |  |  |  |  |  |  |
|              |       |      |       |                     |                         | ESTADO CIVIL: Casado/a - PARTICIPACION: 1/5 - TIPO DE BIENES: Privativos |      |      |      |      |       |       |     |     |    |      |      |        |  |  |  |  |  |  |
|              |       |      |       | <b>Parcelas: 32</b> | 50.948                  | 1088                                                                     | 1304 | 242  | 2701 | 5489 | 18986 | 11899 | 528 | 521 | 70 | 7317 | 803  |        |  |  |  |  |  |  |

| <b>CLAVES EMPLEADAS</b>         |                                      |                                |                                | <b>T-40</b>                         |
|---------------------------------|--------------------------------------|--------------------------------|--------------------------------|-------------------------------------|
| SISTEMA DE EXPLOTACIÓN          | NATURALEZA FAMILIAR DE LOS BIENES    | SITUACIÓN REGISTRAL            | TIPOS DE CARGAS Y LIMITACIONES |                                     |
| Cultivo directo . . . . . 1     | Gananciales . . . . . 1              | No está registrada . . . . . 2 | Servidumbres . . . . . 1       | Usufructos . . . . . 6              |
| Arrendamiento . . . . . 2       | Privativos . . . . . 2               | Está registrada . . . . . 1    | Hipotecas . . . . . 2          | Retractos . . . . . 7               |
| Aparcería . . . . . 3           | Otras categorías de bienes . . . . 3 |                                | Anotaciones . . . . . 3        | Cargas no clasificadas . . . . . 8  |
| Sin título conocido . . . . . 4 |                                      |                                | Censos . . . . . 4             | Varias cargas simultáneas . . . . 9 |
|                                 |                                      |                                | Reservas . . . . . 5           |                                     |

**TRABAJO FIN DE GRADO  
CAMPUS DE SORIA  
UNIVERSIDAD DE VALLADOLID**

**BOLETÍN INDIVIDUAL DE LA PROPIEDAD**

La Dirección General de Producción Agropecuaria y Desarrollo Rural ha acordado a propuesta de la Comisión Local, después de practicada la investigación correspondiente y previa la encuesta establecida en la Ley, aprobar las bases de Concentración de esta Zona, en las que se declara formalmente y a favor del propietario cuyo nombre y número de orden se expresan, el dominio de las parcelas que se relacionan como pertenecientes al mismo, con determinación para cada parcela de su superficie, clasificación, gravámenes y demás situaciones jurídicas.

|                    |  |                 |                                       |                 |              |                        |                       |
|--------------------|--|-----------------|---------------------------------------|-----------------|--------------|------------------------|-----------------------|
| <b>PROPIETARIO</b> |  | <b>D. N. I.</b> | <b>Nacim.</b>                         | <b>E. Civil</b> | <b>Hijos</b> | <b>ZONA</b>            | <b>Nº PROPIETARIO</b> |
| PROPIETARIO 63     |  |                 | M.E.                                  | Casada          | 0            | SEPULVEDA DE LA SIERRA | 63                    |
| <b>CONYUGE</b>     |  | <b>D. N. I.</b> | <b>DOMICILIO</b>                      |                 |              | <b>Nº DE PAGINA:</b>   |                       |
| CONYUGE 61         |  |                 | C/REAL, SEPULVEDA DE LA SIERRA, SORIA |                 |              | 1                      |                       |
|                    |  |                 |                                       |                 |              | <b>Nº DE HOJA:</b>     |                       |
|                    |  |                 |                                       |                 |              | 1                      |                       |

| NUMEROS DE :     |       |      |       | Sist.    | Superficie | SUPERFICIES DE LAS DISTINTAS CLASES DE TIERRA |                         |    |     |  |  |  |  |  |  |  |  |  | N.F. | Sit. | Cargas |    |
|------------------|-------|------|-------|----------|------------|-----------------------------------------------|-------------------------|----|-----|--|--|--|--|--|--|--|--|--|------|------|--------|----|
| Pol.             | Parc. | Sub. | Cult. |          |            | Expl.                                         | Total (m <sup>2</sup> ) | VI | XII |  |  |  |  |  |  |  |  |  |      |      |        | B. |
| 5                | 121   |      | 65    | 2        | 784        | 784                                           |                         |    |     |  |  |  |  |  |  |  |  |  | 2    | 2    |        |    |
| 5                | 283   |      | 65    | 2        | 1.233      | 889                                           | 344                     |    |     |  |  |  |  |  |  |  |  |  | 2    | 2    |        |    |
| <b>Parcelas:</b> |       |      |       | <b>2</b> | 2.017      | 1673                                          | 344                     |    |     |  |  |  |  |  |  |  |  |  |      |      |        |    |

| <b>CLAVES EMPLEADAS</b>         |                                      |                                |                                | <b>T-40</b>                         |
|---------------------------------|--------------------------------------|--------------------------------|--------------------------------|-------------------------------------|
| SISTEMA DE EXPLOTACIÓN          | NATURALEZA FAMILIAR DE LOS BIENES    | SITUACIÓN REGISTRAL            | TIPOS DE CARGAS Y LIMITACIONES |                                     |
| Cultivo directo . . . . . 1     | Gananciales . . . . . 1              | No está registrada . . . . . 2 | Servidumbres . . . . . 1       | Usufructos . . . . . 6              |
| Arrendamiento . . . . . 2       | Privativos . . . . . 2               | Está registrada . . . . . 1    | Hipotecas . . . . . 2          | Retractos . . . . . 7               |
| Aparcería . . . . . 3           | Otras categorías de bienes . . . . 3 |                                | Anotaciones . . . . . 3        | Cargas no clasificadas . . . . . 8  |
| Sin título conocido . . . . . 4 |                                      |                                | Censos . . . . . 4             | Varias cargas simultáneas . . . . 9 |
|                                 |                                      |                                | Reservas . . . . . 5           |                                     |

**BOLETÍN INDIVIDUAL DE LA PROPIEDAD**

La Dirección General de Producción Agropecuaria y Desarrollo Rural ha acordado a propuesta de la Comisión Local, después de practicada la investigación correspondiente y previa la encuesta establecida en la Ley, aprobar las bases de Concentración de esta Zona, en las que se declara formalmente y a favor del propietario cuyo nombre y número de orden se expresan, el dominio de las parcelas que se relacionan como pertenecientes al mismo, con determinación para cada parcela de su superficie, clasificación, gravámenes y demás situaciones jurídicas.

|                    |  |               |                                       |                 |              |                        |                       |
|--------------------|--|---------------|---------------------------------------|-----------------|--------------|------------------------|-----------------------|
| <b>PROPIETARIO</b> |  | <b>D.N.I.</b> | <b>Nacim.</b>                         | <b>E. Civil</b> | <b>Hijos</b> | <b>ZONA</b>            | <b>Nº PROPIETARIO</b> |
| PROPIETARIO 64     |  |               | M.E.                                  | Soltero         | 0            | SEPULVEDA DE LA SIERRA | 64                    |
| <b>CONYUGE</b>     |  | <b>D.N.I.</b> | <b>DOMICILIO</b>                      |                 |              | <b>Nº DE PAGINA:</b>   |                       |
|                    |  |               | C/REAL, SEPULVEDA DE LA SIERRA, SORIA |                 |              | 1                      |                       |
|                    |  |               |                                       |                 |              | <b>Nº DE HOJA:</b>     |                       |
|                    |  |               |                                       |                 |              | 1                      |                       |

| NUMEROS DE :     |       |      |       | Sist.<br>Expl. | Superficie<br>Total (m <sup>2</sup> ) | SUPERFICIES DE LAS DISTINTAS CLASES DE TIERRA |     |  |  |  |  |  |  |  |  |  |  | N.F.<br>B. | Sit.<br>Reg. | Cargas |      |
|------------------|-------|------|-------|----------------|---------------------------------------|-----------------------------------------------|-----|--|--|--|--|--|--|--|--|--|--|------------|--------------|--------|------|
| Pol.             | Parc. | Sub. | Cult. |                |                                       | IV                                            | V   |  |  |  |  |  |  |  |  |  |  |            |              | Tipo   | S.R. |
| 1                | 312   |      | 65    | 2              | 651                                   | 377                                           | 274 |  |  |  |  |  |  |  |  |  |  | 2          |              |        |      |
| <b>Parcelas:</b> |       |      |       | <b>1</b>       | 651                                   | 377                                           | 274 |  |  |  |  |  |  |  |  |  |  |            |              |        |      |

| <b>CLAVES EMPLEADAS</b>         |                                      |                                |                                | <b>T-40</b>                         |
|---------------------------------|--------------------------------------|--------------------------------|--------------------------------|-------------------------------------|
| SISTEMA DE EXPLOTACIÓN          | NATURALEZA FAMILIAR DE LOS BIENES    | SITUACIÓN REGISTRAL            | TIPOS DE CARGAS Y LIMITACIONES |                                     |
| Cultivo directo . . . . . 1     | Gananciales . . . . . 1              | No está registrada . . . . . 2 | Servidumbres . . . . . 1       | Usufructos . . . . . 6              |
| Arrendamiento . . . . . 2       | Privativos . . . . . 2               | Está registrada . . . . . 1    | Hipotecas . . . . . 2          | Retractos . . . . . 7               |
| Aparcería . . . . . 3           | Otras categorías de bienes . . . . 3 |                                | Anotaciones . . . . . 3        | Cargas no clasificadas . . . . . 8  |
| Sin título conocido . . . . . 4 |                                      |                                | Censos . . . . . 4             | Varias cargas simultáneas . . . . 9 |
|                                 |                                      |                                | Reservas . . . . . 5           |                                     |



**TRABAJO FIN DE GRADO  
CAMPUS DE SORIA  
UNIVERSIDAD DE VALLADOLID**

**BOLETÍN INDIVIDUAL DE LA PROPIEDAD**

La Dirección General de Producción Agropecuaria y Desarrollo Rural ha acordado a propuesta de la Comisión Local, después de practicada la investigación correspondiente y previa la encuesta establecida en la Ley, aprobar las bases de Concentración de esta Zona, en las que se declara formalmente y a favor del propietario cuyo nombre y número de orden se expresan, el dominio de las parcelas que se relacionan como pertenecientes al mismo, con determinación para cada parcela de su superficie, clasificación, gravámenes y demás situaciones jurídicas.

|                    |  |                 |                                       |                 |              |                        |                       |
|--------------------|--|-----------------|---------------------------------------|-----------------|--------------|------------------------|-----------------------|
| <b>PROPIETARIO</b> |  | <b>D. N. I.</b> | <b>Nacim.</b>                         | <b>E. Civil</b> | <b>Hijos</b> | <b>ZONA</b>            | <b>Nº PROPIETARIO</b> |
| PROPIETARIO 65     |  |                 | M.E.                                  | Casado          | 0            | SEPULVEDA DE LA SIERRA | 65                    |
| <b>CONYUGE</b>     |  | <b>D. N. I.</b> | <b>DOMICILIO</b>                      |                 |              | <b>Nº DE PAGINA:</b>   |                       |
| CONYUGE 63         |  |                 | C/REAL, SEPULVEDA DE LA SIERRA, SORIA |                 |              | 1                      |                       |
|                    |  |                 |                                       |                 |              |                        | <b>Nº DE HOJA:</b>    |
|                    |  |                 |                                       |                 |              |                        | 1                     |

| NUMEROS DE :     |       |      |       | Sist.    | Superficie | SUPERFICIES DE LAS DISTINTAS CLASES DE TIERRA |                         |     |     |     |  |  |  |  |  |  |  |  | N.F. | Sit. | Cargas |    |
|------------------|-------|------|-------|----------|------------|-----------------------------------------------|-------------------------|-----|-----|-----|--|--|--|--|--|--|--|--|------|------|--------|----|
| Pol.             | Parc. | Sub. | Cult. |          |            | Expl.                                         | Total (m <sup>2</sup> ) | VI  | VII | XII |  |  |  |  |  |  |  |  |      |      |        | B. |
| 5                | 129   |      |       | 65       | 1          | 1.708                                         | 681                     | 565 | 462 |     |  |  |  |  |  |  |  |  | 2    | 2    |        |    |
| 5                | 154   |      |       | 65       | 1          | 1.481                                         | 1445                    |     | 36  |     |  |  |  |  |  |  |  |  | 2    | 2    |        |    |
| 5                | 179   |      |       | 65       | 1          | 813                                           | 805                     |     | 8   |     |  |  |  |  |  |  |  |  | 2    | 2    |        |    |
| 5                | 213   |      |       | 65       | 1          | 1.389                                         | 1389                    |     |     |     |  |  |  |  |  |  |  |  | 2    | 2    |        |    |
| 5                | 236   |      |       | 65       | 1          | 725                                           | 725                     |     |     |     |  |  |  |  |  |  |  |  | 2    | 2    |        |    |
| <b>Parcelas:</b> |       |      |       | <b>5</b> |            | 6.116                                         | 5045                    | 565 | 506 |     |  |  |  |  |  |  |  |  |      |      |        |    |

| <b>CLAVES EMPLEADAS</b>         |                                      |                                |                                | <b>T-40</b>                         |
|---------------------------------|--------------------------------------|--------------------------------|--------------------------------|-------------------------------------|
| SISTEMA DE EXPLOTACIÓN          | NATURALEZA FAMILIAR DE LOS BIENES    | SITUACIÓN REGISTRAL            | TIPOS DE CARGAS Y LIMITACIONES |                                     |
| Cultivo directo . . . . . 1     | Gananciales . . . . . 1              | No está registrada . . . . . 2 | Servidumbres . . . . . 1       | Usufructos . . . . . 6              |
| Arrendamiento . . . . . 2       | Privativos . . . . . 2               | Está registrada . . . . . 1    | Hipotecas . . . . . 2          | Retractos . . . . . 7               |
| Aparcería . . . . . 3           | Otras categorías de bienes . . . . 3 |                                | Anotaciones . . . . . 3        | Cargas no clasificadas . . . . . 8  |
| Sin título conocido . . . . . 4 |                                      |                                | Censos . . . . . 4             | Varias cargas simultáneas . . . . 9 |
|                                 |                                      |                                | Reservas . . . . . 5           |                                     |

**TRABAJO FIN DE GRADO  
CAMPUS DE SORIA  
UNIVERSIDAD DE VALLADOLID**

**BOLETÍN INDIVIDUAL DE LA PROPIEDAD**

La Dirección General de Producción Agropecuaria y Desarrollo Rural ha acordado a propuesta de la Comisión Local, después de practicada la investigación correspondiente y previa la encuesta establecida en la Ley, aprobar las bases de Concentración de esta Zona, en las que se declara formalmente y a favor del propietario cuyo nombre y número de orden se expresan, el dominio de las parcelas que se relacionan como pertenecientes al mismo, con determinación para cada parcela de su superficie, clasificación, gravámenes y demás situaciones jurídicas.

|                    |  |               |                                       |                 |              |                        |                       |
|--------------------|--|---------------|---------------------------------------|-----------------|--------------|------------------------|-----------------------|
| <b>PROPIETARIO</b> |  | <b>D.N.I.</b> | <b>Nacim.</b>                         | <b>E. Civil</b> | <b>Hijos</b> | <b>ZONA</b>            | <b>Nº PROPIETARIO</b> |
| PROPIETARIO 66     |  |               | M.E.                                  | Soltero         | 0            | SEPULVEDA DE LA SIERRA | 66                    |
| <b>CONYUGE</b>     |  | <b>D.N.I.</b> | <b>DOMICILIO</b>                      |                 |              | <b>Nº DE PAGINA:</b>   |                       |
|                    |  |               | C/REAL, SEPULVEDA DE LA SIERRA, SORIA |                 |              | <b>Nº DE HOJA:</b>     | 1                     |
|                    |  |               |                                       |                 |              |                        | 1                     |

| NUMEROS DE :     |       |      |       | Sist.    | Superficie              | SUPERFICIES DE LAS DISTINTAS CLASES DE TIERRA |     |  |  |  |  |  |  |  |  |  |  |    | N.F. | Sit. | Cargas |   |
|------------------|-------|------|-------|----------|-------------------------|-----------------------------------------------|-----|--|--|--|--|--|--|--|--|--|--|----|------|------|--------|---|
| Pol.             | Parc. | Sub. | Cult. | Expl.    | Total (m <sup>2</sup> ) | VI                                            | XII |  |  |  |  |  |  |  |  |  |  | B. | Reg. | Tipo | S.R.   |   |
| 5                | 189   |      | 66    | 1        | 1.055                   | 989                                           | 66  |  |  |  |  |  |  |  |  |  |  |    |      |      |        | 2 |
| <b>Parcelas:</b> |       |      |       | <b>1</b> | 1.055                   | 989                                           | 66  |  |  |  |  |  |  |  |  |  |  |    |      |      |        |   |

**CLAVES EMPLEADAS**

**T-40**

| SISTEMA DE EXPLOTACIÓN          | NATURALEZA FAMILIAR DE LOS BIENES    | SITUACIÓN REGISTRAL            | TIPOS DE CARGAS Y LIMITACIONES |                                     |
|---------------------------------|--------------------------------------|--------------------------------|--------------------------------|-------------------------------------|
| Cultivo directo . . . . . 1     | Gananciales . . . . . 1              | No está registrada . . . . . 2 | Servidumbres . . . . . 1       | Usufructos . . . . . 6              |
| Arrendamiento . . . . . 2       | Privativos . . . . . 2               | Está registrada . . . . . 1    | Hipotecas . . . . . 2          | Retractos . . . . . 7               |
| Aparcería . . . . . 3           | Otras categorías de bienes . . . . 3 |                                | Anotaciones . . . . . 3        | Cargas no clasificadas . . . . . 8  |
| Sin título conocido . . . . . 4 |                                      |                                | Censos . . . . . 4             | Varias cargas simultáneas . . . . 9 |
|                                 |                                      |                                | Reservas . . . . . 5           |                                     |

**TRABAJO FIN DE GRADO  
CAMPUS DE SORIA  
UNIVERSIDAD DE VALLADOLID**

**BOLETÍN INDIVIDUAL DE LA PROPIEDAD**

La Dirección General de Producción Agropecuaria y Desarrollo Rural ha acordado a propuesta de la Comisión Local, después de practicada la investigación correspondiente y previa la encuesta establecida en la Ley, aprobar las bases de Concentración de esta Zona, en las que se declara formalmente y a favor del propietario cuyo nombre y número de orden se expresan, el dominio de las parcelas que se relacionan como pertenecientes al mismo, con determinación para cada parcela de su superficie, clasificación, gravámenes y demás situaciones jurídicas.

|                    |  |  |  |                 |                                       |                 |              |                        |                       |
|--------------------|--|--|--|-----------------|---------------------------------------|-----------------|--------------|------------------------|-----------------------|
| <b>PROPIETARIO</b> |  |  |  | <b>D. N. I.</b> | <b>Nacim.</b>                         | <b>E. Civil</b> | <b>Hijos</b> | <b>ZONA</b>            | <b>Nº PROPIETARIO</b> |
| PROPIETARIO 67     |  |  |  |                 | M.E.                                  |                 | 0            | SEPULVEDA DE LA SIERRA | 67                    |
| <b>CONYUGE</b>     |  |  |  | <b>D. N. I.</b> | <b>DOMICILIO</b>                      |                 |              | <b>Nº DE PAGINA:</b>   |                       |
|                    |  |  |  |                 | C/REAL, SEPULVEDA DE LA SIERRA, SORIA |                 |              | 1                      |                       |
|                    |  |  |  |                 |                                       |                 |              | <b>Nº DE HOJA:</b>     | 1                     |

| NUMEROS DE :     |       |      |       | Sist.    | Superficie              | SUPERFICIES DE LAS DISTINTAS CLASES DE TIERRA |                                                                          |      |     |  |        |  |  |  |  | N.F. | Sit. | Cargas |      |      |   |  |
|------------------|-------|------|-------|----------|-------------------------|-----------------------------------------------|--------------------------------------------------------------------------|------|-----|--|--------|--|--|--|--|------|------|--------|------|------|---|--|
| Pol.             | Parc. | Sub. | Cult. | Expl.    | Total (m <sup>2</sup> ) | VI                                            | VII                                                                      | XII  |     |  |        |  |  |  |  |      | B.   | Reg.   | Tipo | S.R. |   |  |
| 5                | 132   |      |       | 67       | 1                       | 3.194                                         | 1084                                                                     | 1613 | 497 |  |        |  |  |  |  |      |      |        |      |      | 2 |  |
|                  |       |      |       |          |                         | 1.0.0)                                        | NOMBRE: PROPIETARIO 260                                                  |      |     |  | Hombre |  |  |  |  |      |      |        |      |      |   |  |
|                  |       |      |       |          |                         |                                               | DOMICILIO: - - SORIA - NACIMIENTO: M.E.                                  |      |     |  |        |  |  |  |  |      |      |        |      |      |   |  |
|                  |       |      |       |          |                         |                                               | ESTADO CIVIL: Casado/a - PARTICIPACION: 1/6 - TIPO DE BIENES: Privativos |      |     |  |        |  |  |  |  |      |      |        |      |      |   |  |
|                  |       |      |       |          |                         | 2.0.0)                                        | NOMBRE: PROPIETARIO 261                                                  |      |     |  | Mujer  |  |  |  |  |      |      |        |      |      |   |  |
|                  |       |      |       |          |                         |                                               | DOMICILIO: - - SORIA - NACIMIENTO: M.E.                                  |      |     |  |        |  |  |  |  |      |      |        |      |      |   |  |
|                  |       |      |       |          |                         |                                               | ESTADO CIVIL: Casado/a - PARTICIPACION: 1/6 - TIPO DE BIENES: Privativos |      |     |  |        |  |  |  |  |      |      |        |      |      |   |  |
|                  |       |      |       |          |                         | 3.0.0)                                        | NOMBRE: PROPIETARIO 263                                                  |      |     |  | Hombre |  |  |  |  |      |      |        |      |      |   |  |
|                  |       |      |       |          |                         |                                               | DOMICILIO: - - SORIA - NACIMIENTO: M.E.                                  |      |     |  |        |  |  |  |  |      |      |        |      |      |   |  |
|                  |       |      |       |          |                         |                                               | ESTADO CIVIL: Casado/a - PARTICIPACION: 2/6 - TIPO DE BIENES: Privativos |      |     |  |        |  |  |  |  |      |      |        |      |      |   |  |
|                  |       |      |       |          |                         | 4.0.0)                                        | NOMBRE: PROPIETARIO 264                                                  |      |     |  | Mujer  |  |  |  |  |      |      |        |      |      |   |  |
|                  |       |      |       |          |                         |                                               | DOMICILIO: - - SORIA - NACIMIENTO: M.E.                                  |      |     |  |        |  |  |  |  |      |      |        |      |      |   |  |
|                  |       |      |       |          |                         |                                               | ESTADO CIVIL: Casado/a - PARTICIPACION: 1/6 - TIPO DE BIENES: Privativos |      |     |  |        |  |  |  |  |      |      |        |      |      |   |  |
|                  |       |      |       |          |                         | 5.0.0)                                        | NOMBRE: PROPIETARIO 262                                                  |      |     |  | Mujer  |  |  |  |  |      |      |        |      |      |   |  |
|                  |       |      |       |          |                         |                                               | DOMICILIO: - - SORIA - NACIMIENTO: M.E.                                  |      |     |  |        |  |  |  |  |      |      |        |      |      |   |  |
|                  |       |      |       |          |                         |                                               | ESTADO CIVIL: Casado/a - PARTICIPACION: 1/6 - TIPO DE BIENES: Privativos |      |     |  |        |  |  |  |  |      |      |        |      |      |   |  |
| <b>Parcelas:</b> |       |      |       | <b>1</b> |                         | 3.194                                         | 1084                                                                     | 1613 | 497 |  |        |  |  |  |  |      |      |        |      |      |   |  |

| <b>CLAVES EMPLEADAS</b>         |                                      |                                |                                | <b>T-40</b>                         |
|---------------------------------|--------------------------------------|--------------------------------|--------------------------------|-------------------------------------|
| SISTEMA DE EXPLOTACIÓN          | NATURALEZA FAMILIAR DE LOS BIENES    | SITUACIÓN REGISTRAL            | TIPOS DE CARGAS Y LIMITACIONES |                                     |
| Cultivo directo . . . . . 1     | Gananciales . . . . . 1              | No está registrada . . . . . 2 | Servidumbres . . . . . 1       | Usufructos . . . . . 6              |
| Arrendamiento . . . . . 2       | Privativos . . . . . 2               | Está registrada . . . . . 1    | Hipotecas . . . . . 2          | Retractos . . . . . 7               |
| Aparcería . . . . . 3           | Otras categorías de bienes . . . . 3 |                                | Anotaciones . . . . . 3        | Cargas no clasificadas . . . . . 8  |
| Sin título conocido . . . . . 4 |                                      |                                | Censos . . . . . 4             | Varias cargas simultáneas . . . . 9 |
|                                 |                                      |                                | Reservas . . . . . 5           |                                     |

**TRABAJO FIN DE GRADO  
CAMPUS DE SORIA  
UNIVERSIDAD DE VALLADOLID**

**BOLETÍN INDIVIDUAL DE LA PROPIEDAD**

La Dirección General de Producción Agropecuaria y Desarrollo Rural ha acordado a propuesta de la Comisión Local, después de practicada la investigación correspondiente y previa la encuesta establecida en la Ley, aprobar las bases de Concentración de esta Zona, en las que se declara formalmente y a favor del propietario cuyo nombre y número de orden se expresan, el dominio de las parcelas que se relacionan como pertenecientes al mismo, con determinación para cada parcela de su superficie, clasificación, gravámenes y demás situaciones jurídicas.

|                    |  |                 |               |                                       |              |                        |                       |
|--------------------|--|-----------------|---------------|---------------------------------------|--------------|------------------------|-----------------------|
| <b>PROPIETARIO</b> |  | <b>D. N. I.</b> | <b>Nacim.</b> | <b>E. Civil</b>                       | <b>Hijos</b> | <b>ZONA</b>            | <b>Nº PROPIETARIO</b> |
| PROPIETARIO 68     |  |                 |               |                                       | 0            | SEPULVEDA DE LA SIERRA | 68                    |
| <b>CONYUGE</b>     |  | <b>D. N. I.</b> |               | <b>DOMICILIO</b>                      |              | <b>Nº DE PAGINA:</b>   |                       |
|                    |  |                 |               | C/REAL, SEPULVEDA DE LA SIERRA, SORIA |              | 1                      |                       |
|                    |  |                 |               |                                       |              |                        | <b>Nº DE HOJA:</b>    |
|                    |  |                 |               |                                       |              |                        | 1                     |

| NUMEROS DE :     |       |      |       | Sist.    | Superficie              | SUPERFICIES DE LAS DISTINTAS CLASES DE TIERRA                                                                                                           |     |  |  |  |  |  |  |  |  |  |  |  | N.F. | Sit. | Cargas |      |      |
|------------------|-------|------|-------|----------|-------------------------|---------------------------------------------------------------------------------------------------------------------------------------------------------|-----|--|--|--|--|--|--|--|--|--|--|--|------|------|--------|------|------|
| Pol.             | Parc. | Sub. | Cult. | Expl.    | Total (m <sup>2</sup> ) | VI                                                                                                                                                      | XII |  |  |  |  |  |  |  |  |  |  |  |      | B.   | Reg.   | Tipo | S.R. |
| 5                | 178   |      | 65    | 2        | 3.090                   | 2801                                                                                                                                                    | 289 |  |  |  |  |  |  |  |  |  |  |  |      | 1    | 2      |      |      |
| 5                | 212   |      | 65    | 2        | 1.752                   | 1752                                                                                                                                                    |     |  |  |  |  |  |  |  |  |  |  |  |      | 1    | 2      |      |      |
| 5                | 216   |      | 65    | 2        | 2.225                   | 2225                                                                                                                                                    |     |  |  |  |  |  |  |  |  |  |  |  |      | 1    | 2      |      |      |
| 5                | 227   |      | 65    | 2        | 1.213                   | 942                                                                                                                                                     | 271 |  |  |  |  |  |  |  |  |  |  |  |      | 1    | 2      |      |      |
|                  |       |      |       |          | 1.0.0)                  | NOMBRE: PROPIETARIO 65<br>DOMICILIO: - -SORIA - NACIMIENTO: M.E.<br>ESTADO CIVIL: Casado/a - PARTICIPACION: 1/3 - TIPO DE BIENES: Privativos<br>Hombre  |     |  |  |  |  |  |  |  |  |  |  |  |      |      |        |      |      |
|                  |       |      |       |          | 2.0.0)                  | NOMBRE: PROPIETARIO 112<br>DOMICILIO: - -SORIA - NACIMIENTO: M.E.<br>ESTADO CIVIL: Casado/a - PARTICIPACION: 1/3 - TIPO DE BIENES: Privativos<br>Hombre |     |  |  |  |  |  |  |  |  |  |  |  |      |      |        |      |      |
|                  |       |      |       |          | 3.0.0)                  | NOMBRE: PROPIETARIO 113<br>DOMICILIO: - -SORIA - NACIMIENTO: M.E.<br>ESTADO CIVIL: Casado/a - PARTICIPACION: 1/3 - TIPO DE BIENES: Gananciales          |     |  |  |  |  |  |  |  |  |  |  |  |      |      |        |      |      |
| <b>Parcelas:</b> |       |      |       | <b>4</b> | 8.280                   | 7720                                                                                                                                                    | 560 |  |  |  |  |  |  |  |  |  |  |  |      |      |        |      |      |

| CLAVES EMPLEADAS                |                                      |                                |                                | T-40                                |
|---------------------------------|--------------------------------------|--------------------------------|--------------------------------|-------------------------------------|
| SISTEMA DE EXPLOTACIÓN          | NATURALEZA FAMILIAR DE LOS BIENES    | SITUACIÓN REGISTRAL            | TIPOS DE CARGAS Y LIMITACIONES |                                     |
| Cultivo directo . . . . . 1     | Gananciales . . . . . 1              | No está registrada . . . . . 2 | Servidumbres . . . . . 1       | Usufructos . . . . . 6              |
| Arrendamiento . . . . . 2       | Privativos . . . . . 2               |                                | Hipotecas . . . . . 2          | Retractos . . . . . 7               |
| Aparcería . . . . . 3           | Otras categorías de bienes . . . . 3 | Está registrada . . . . . 1    | Anotaciones . . . . . 3        | Cargas no clasificadas . . . . . 8  |
| Sin título conocido . . . . . 4 |                                      |                                | Censos . . . . . 4             | Varias cargas simultáneas . . . . 9 |
|                                 |                                      |                                | Reservas . . . . . 5           |                                     |

**BOLETÍN INDIVIDUAL DE LA PROPIEDAD**

La Dirección General de Producción Agropecuaria y Desarrollo Rural ha acordado a propuesta de la Comisión Local, después de practicada la investigación correspondiente y previa la encuesta establecida en la Ley, aprobar las bases de Concentración de esta Zona, en las que se declara formalmente y a favor del propietario cuyo nombre y número de orden se expresan, el dominio de las parcelas que se relacionan como pertenecientes al mismo, con determinación para cada parcela de su superficie, clasificación, gravámenes y demás situaciones jurídicas.

|                    |  |  |  |               |               |                                       |              |                        |                       |
|--------------------|--|--|--|---------------|---------------|---------------------------------------|--------------|------------------------|-----------------------|
| <b>PROPIETARIO</b> |  |  |  | <b>D.N.I.</b> | <b>Nacim.</b> | <b>E. Civil</b>                       | <b>Hijos</b> | <b>ZONA</b>            | <b>Nº PROPIETARIO</b> |
| PROPIETARIO 72     |  |  |  |               | M.E.          | Soltero                               | 0            | SEPULVEDA DE LA SIERRA | 72                    |
| <b>CONYUGE</b>     |  |  |  | <b>D.N.I.</b> |               | <b>DOMICILIO</b>                      |              |                        | <b>Nº DE PAGINA:</b>  |
|                    |  |  |  |               |               | C/REAL, SEPULVEDA DE LA SIERRA, SORIA |              |                        | 1                     |
|                    |  |  |  |               |               |                                       |              |                        | <b>Nº DE HOJA:</b>    |
|                    |  |  |  |               |               |                                       |              |                        | 1                     |

| NUMEROS DE :     |       |      |       | Sist.    | Superficie              | SUPERFICIES DE LAS DISTINTAS CLASES DE TIERRA |     |  |  |  |  |  |  |  |  |  |  | N.F. | Sit. | Cargas |      |
|------------------|-------|------|-------|----------|-------------------------|-----------------------------------------------|-----|--|--|--|--|--|--|--|--|--|--|------|------|--------|------|
| Pol.             | Parc. | Sub. | Cult. | Expl.    | Total (m <sup>2</sup> ) | IV                                            |     |  |  |  |  |  |  |  |  |  |  |      |      |        |      |
|                  |       |      |       |          |                         |                                               |     |  |  |  |  |  |  |  |  |  |  | B.   | Reg. | Tipo   | S.R. |
| 1                | 324   |      |       | 72       | 1                       | 503                                           | 503 |  |  |  |  |  |  |  |  |  |  |      |      | 2      |      |
| <b>Parcelas:</b> |       |      |       | <b>1</b> |                         | 503                                           | 503 |  |  |  |  |  |  |  |  |  |  |      |      |        |      |

| CLAVES EMPLEADAS               |                                     |                                |                                | T-40                                |
|--------------------------------|-------------------------------------|--------------------------------|--------------------------------|-------------------------------------|
| SISTEMA DE EXPLOTACIÓN         | NATURALEZA FAMILIAR DE LOS BIENES   | SITUACIÓN REGISTRAL            | TIPOS DE CARGAS Y LIMITACIONES |                                     |
| Cultivo directo . . . . . 1    | Gananciales . . . . . 1             | No está registrada . . . . . 2 | Servidumbres. . . . . 1        | Usufructos. . . . . 6               |
| Arrendamiento . . . . . 2      | Privativos . . . . . 2              | Está registrada . . . . . 1    | Hipotecas . . . . . 2          | Retractos . . . . . 7               |
| Aparcería . . . . . 3          | Otras categorías de bienes. . . . 3 |                                | Anotaciones . . . . . 3        | Cargas no clasificadas. . . . . 8   |
| Sin título conocido. . . . . 4 |                                     |                                | Censos. . . . . 4              | Varias cargas simultáneas . . . . 9 |
|                                |                                     |                                | Reservas . . . . . 5           |                                     |

**TRABAJO FIN DE GRADO  
CAMPUS DE SORIA  
UNIVERSIDAD DE VALLADOLID**

**BOLETÍN INDIVIDUAL DE LA PROPIEDAD**

La Dirección General de Producción Agropecuaria y Desarrollo Rural ha acordado a propuesta de la Comisión Local, después de practicada la investigación correspondiente y previa la encuesta establecida en la Ley, aprobar las bases de Concentración de esta Zona, en las que se declara formalmente y a favor del propietario cuyo nombre y número de orden se expresan, el dominio de las parcelas que se relacionan como pertenecientes al mismo, con determinación para cada parcela de su superficie, clasificación, gravámenes y demás situaciones jurídicas.

|                    |  |                 |               |                                       |              |                        |                       |
|--------------------|--|-----------------|---------------|---------------------------------------|--------------|------------------------|-----------------------|
| <b>PROPIETARIO</b> |  | <b>D. N. I.</b> | <b>Nacim.</b> | <b>E. Civil</b>                       | <b>Hijos</b> | <b>ZONA</b>            | <b>Nº PROPIETARIO</b> |
| PROPIETARIO 73     |  |                 | M.E.          | Viudo                                 | 0            | SEPULVEDA DE LA SIERRA | 73                    |
| <b>CONYUGE</b>     |  | <b>D. N. I.</b> |               | <b>DOMICILIO</b>                      |              | <b>Nº DE PAGINA:</b>   |                       |
|                    |  |                 |               | C/REAL, SEPULVEDA DE LA SIERRA, SORIA |              | 1                      |                       |
|                    |  |                 |               |                                       |              | <b>Nº DE HOJA:</b>     |                       |
|                    |  |                 |               |                                       |              | 1                      |                       |

| NUMEROS DE :     |       |      |       | Sist.     | Superficie | SUPERFICIES DE LAS DISTINTAS CLASES DE TIERRA |                         |      |     |     |      |      |      |     |      |     |     | N.F. | Sit. | Cargas |      |
|------------------|-------|------|-------|-----------|------------|-----------------------------------------------|-------------------------|------|-----|-----|------|------|------|-----|------|-----|-----|------|------|--------|------|
| Pol.             | Parc. | Sub. | Cult. |           |            | Expl.                                         | Total (m <sup>2</sup> ) | I    | II  | III | IV   | V    | VI   | VII | IX   | XI  | XII |      |      | B.     | Reg. |
| 1                | 267   |      | 73    | 1         | 983        |                                               |                         |      |     |     | 974  |      |      |     |      | 9   |     |      | 2    |        |      |
| 1                | 362   |      | 73    | 1         | 1.391      |                                               |                         |      |     |     |      |      | 1097 |     |      | 294 |     |      | 2    |        |      |
| 1                | 382   |      | 73    | 1         | 1.092      |                                               | 751                     |      |     |     |      |      |      |     |      | 341 |     |      | 2    |        |      |
| 1                | 399   |      | 73    | 1         | 379        | 366                                           |                         |      |     |     |      |      |      |     | 10   | 3   |     |      | 2    |        |      |
| 3                | 46    | 1    | 73    | 1         | 1.678      |                                               |                         |      |     |     | 877  | 788  |      |     |      | 13  |     |      | 2    |        |      |
| 3                | 46    | 2    | 73    | 1         | 352        |                                               |                         |      |     |     | 10   |      |      |     |      | 342 |     |      | 2    |        |      |
| 3                | 87    |      | 73    | 1         | 806        | 661                                           |                         | 41   |     |     |      |      |      |     |      | 104 |     |      | 2    |        |      |
| 5                | 5     |      | 73    | 1         | 2.122      |                                               |                         | 1483 |     | 639 |      |      |      |     |      |     |     |      | 2    |        |      |
| 5                | 17    |      | 73    | 1         | 1.563      | 1462                                          |                         |      |     |     |      |      |      |     |      | 101 |     |      | 2    |        |      |
| 5                | 66    |      | 73    | 1         | 505        |                                               |                         | 196  | 254 |     |      |      |      | 31  |      | 24  |     |      | 2    |        |      |
| 5                | 98    |      | 73    | 1         | 1.186      |                                               |                         |      |     |     | 1131 |      |      |     |      | 55  |     |      | 2    |        |      |
| 5                | 151   |      | 73    | 1         | 2.907      |                                               |                         |      |     |     | 2891 |      |      |     |      | 16  |     |      | 2    |        |      |
| 5                | 165   |      | 73    | 1         | 2.118      |                                               |                         |      |     |     | 1911 |      |      |     |      | 207 |     |      | 2    |        |      |
| 5                | 168   |      | 73    | 1         | 2.102      |                                               |                         |      |     |     | 66   | 1895 |      |     |      | 141 |     |      | 2    |        |      |
| <b>Parcelas:</b> |       |      |       | <b>14</b> | 19.184     | 2489                                          | 751                     | 1720 | 254 | 639 | 7860 | 3780 | 31   | 10  | 1650 |     |     |      |      |        |      |

| <b>CLAVES EMPLEADAS</b>         |                                      |                                |                                | <b>T-40</b>                           |
|---------------------------------|--------------------------------------|--------------------------------|--------------------------------|---------------------------------------|
| SISTEMA DE EXPLOTACIÓN          | NATURALEZA FAMILIAR DE LOS BIENES    | SITUACIÓN REGISTRAL            | TIPOS DE CARGAS Y LIMITACIONES |                                       |
| Cultivo directo . . . . . 1     | Gananciales . . . . . 1              | No está registrada . . . . . 2 | Servidumbres . . . . . 1       | Usufructos . . . . . 6                |
| Arrendamiento . . . . . 2       | Privativos . . . . . 2               |                                | Hipotecas . . . . . 2          | Retractos . . . . . 7                 |
| Aparcería . . . . . 3           | Otras categorías de bienes . . . . 3 | Está registrada . . . . . 1    | Anotaciones . . . . . 3        | Cargas no clasificadas . . . . . 8    |
| Sin título conocido . . . . . 4 |                                      |                                | Censos . . . . . 4             | Varias cargas simultáneas . . . . . 9 |
|                                 |                                      |                                | Reservas . . . . . 5           |                                       |

**BOLETÍN INDIVIDUAL DE LA PROPIEDAD**

La Dirección General de Producción Agropecuaria y Desarrollo Rural ha acordado a propuesta de la Comisión Local, después de practicada la investigación correspondiente y previa la encuesta establecida en la Ley, aprobar las bases de Concentración de esta Zona, en las que se declara formalmente y a favor del propietario cuyo nombre y número de orden se expresan, el dominio de las parcelas que se relacionan como pertenecientes al mismo, con determinación para cada parcela de su superficie, clasificación, gravámenes y demás situaciones jurídicas.

|                    |  |                 |               |                                       |              |                        |                       |
|--------------------|--|-----------------|---------------|---------------------------------------|--------------|------------------------|-----------------------|
| <b>PROPIETARIO</b> |  | <b>D. N. I.</b> | <b>Nacim.</b> | <b>E. Civil</b>                       | <b>Hijos</b> | <b>ZONA</b>            | <b>Nº PROPIETARIO</b> |
| PROPIETARIO 74     |  |                 | M.E.          | Viudo                                 | 0            | SEPULVEDA DE LA SIERRA | 74                    |
| <b>CONYUGE</b>     |  | <b>D. N. I.</b> |               | <b>DOMICILIO</b>                      |              | <b>Nº DE PAGINA:</b>   |                       |
|                    |  |                 |               | C/REAL, SEPULVEDA DE LA SIERRA, SORIA |              | 1                      |                       |
|                    |  |                 |               |                                       |              | <b>Nº DE HOJA:</b>     |                       |
|                    |  |                 |               |                                       |              | 1                      |                       |

| NUMEROS DE :     |       |      |       | Sist.    | Superficie | SUPERFICIES DE LAS DISTINTAS CLASES DE TIERRA |                         |     |      |     |      |   |    |      |      |     |    | N.F. | Sit. | Cargas |      |
|------------------|-------|------|-------|----------|------------|-----------------------------------------------|-------------------------|-----|------|-----|------|---|----|------|------|-----|----|------|------|--------|------|
| Pol.             | Parc. | Sub. | Cult. |          |            | Expl.                                         | Total (m <sup>2</sup> ) | I   | II   | III | IV   | V | VI | VII  | XI   | XII | B. |      |      | Reg.   | Tipo |
| 1                | 40    |      | 74    | 1        | 1.114      |                                               |                         |     |      |     |      |   |    |      | 1114 |     |    | 2    |      |        |      |
| 1                | 188   |      | 74    | 1        | 315        |                                               |                         |     |      |     | 280  |   |    |      | 35   |     |    | 2    |      |        |      |
| 1                | 299   |      | 74    | 1        | 825        |                                               |                         | 388 |      |     | 437  |   |    |      |      |     |    | 2    |      |        |      |
| 1                | 396   |      | 74    | 1        | 265        | 223                                           | 42                      |     |      |     |      |   |    |      |      |     |    | 2    |      |        |      |
| 2                | 11    | 1    | 74    | 1        | 290        |                                               |                         |     |      |     | 244  | 2 |    | 44   |      |     |    | 2    |      |        |      |
| 2                | 11    | 2    | 74    | 1        | 1.345      |                                               |                         |     | 1017 | 259 |      |   | 11 | 58   |      |     |    | 2    |      |        |      |
| 5                | 29    |      | 74    | 1        | 1.012      | 349                                           | 348                     |     |      |     |      |   |    | 315  |      |     |    | 2    |      |        |      |
| 5                | 93    |      | 74    | 1        | 3.525      |                                               |                         |     |      |     | 3239 |   |    | 286  |      |     |    | 2    |      |        |      |
| <b>Parcelas:</b> |       |      |       | <b>8</b> | 8.691      | 572                                           | 390                     | 388 | 1017 | 259 | 4200 | 2 | 11 | 1852 |      |     |    |      |      |        |      |

| <b>CLAVES EMPLEADAS</b>         |                                      |                                |                                | <b>T-40</b>                         |
|---------------------------------|--------------------------------------|--------------------------------|--------------------------------|-------------------------------------|
| SISTEMA DE EXPLOTACIÓN          | NATURALEZA FAMILIAR DE LOS BIENES    | SITUACIÓN REGISTRAL            | TIPOS DE CARGAS Y LIMITACIONES |                                     |
| Cultivo directo . . . . . 1     | Gananciales . . . . . 1              | No está registrada . . . . . 2 | Servidumbres . . . . . 1       | Usufructos . . . . . 6              |
| Arrendamiento . . . . . 2       | Privativos . . . . . 2               | Está registrada . . . . . 1    | Hipotecas . . . . . 2          | Retractos . . . . . 7               |
| Aparcería . . . . . 3           | Otras categorías de bienes . . . . 3 |                                | Anotaciones . . . . . 3        | Cargas no clasificadas . . . . . 8  |
| Sin título conocido . . . . . 4 |                                      |                                | Censos . . . . . 4             | Varias cargas simultáneas . . . . 9 |
|                                 |                                      |                                | Reservas . . . . . 5           |                                     |

**TRABAJO FIN DE GRADO  
CAMPUS DE SORIA  
UNIVERSIDAD DE VALLADOLID**

**BOLETÍN INDIVIDUAL DE LA PROPIEDAD**

La Dirección General de Producción Agropecuaria y Desarrollo Rural ha acordado a propuesta de la Comisión Local, después de practicada la investigación correspondiente y previa la encuesta establecida en la Ley, aprobar las bases de Concentración de esta Zona, en las que se declara formalmente y a favor del propietario cuyo nombre y número de orden se expresan, el dominio de las parcelas que se relacionan como pertenecientes al mismo, con determinación para cada parcela de su superficie, clasificación, gravámenes y demás situaciones jurídicas.

|                    |  |                 |               |                                       |              |                        |                       |
|--------------------|--|-----------------|---------------|---------------------------------------|--------------|------------------------|-----------------------|
| <b>PROPIETARIO</b> |  | <b>D. N. I.</b> | <b>Nacim.</b> | <b>E. Civil</b>                       | <b>Hijos</b> | <b>ZONA</b>            | <b>Nº PROPIETARIO</b> |
| PROPIETARIO 75     |  |                 | M.E.          | Casado                                | 0            | SEPULVEDA DE LA SIERRA | 75                    |
| <b>CONYUGE</b>     |  | <b>D. N. I.</b> |               | <b>DOMICILIO</b>                      |              | <b>Nº DE PAGINA:</b>   |                       |
| CONYUGE 71         |  |                 |               | C/REAL, SEPULVEDA DE LA SIERRA, SORIA |              | 1                      |                       |
|                    |  |                 |               |                                       |              | <b>Nº DE HOJA:</b>     |                       |
|                    |  |                 |               |                                       |              | 1                      |                       |

| NUMEROS DE :     |       |      |       | Sist.    | Superficie | SUPERFICIES DE LAS DISTINTAS CLASES DE TIERRA |                         |     |     |    |     |     |  |  |  |  |  |  | N.F. | Sit. | Cargas |    |
|------------------|-------|------|-------|----------|------------|-----------------------------------------------|-------------------------|-----|-----|----|-----|-----|--|--|--|--|--|--|------|------|--------|----|
| Pol.             | Parc. | Sub. | Cult. |          |            | Expl.                                         | Total (m <sup>2</sup> ) | VI  | VII | IX | XII | XIV |  |  |  |  |  |  |      |      |        | B. |
| 2                | 67    |      | 75    | 1        | 81         | 2                                             |                         |     |     | 79 |     |     |  |  |  |  |  |  | 2    | 2    |        |    |
| 3                | 126   |      | 75    | 1        | 447        |                                               |                         | 447 |     |    |     |     |  |  |  |  |  |  | 2    | 2    |        |    |
| 4                | 29    |      | 75    | 1        | 7.228      | 787                                           | 6441                    |     |     |    |     |     |  |  |  |  |  |  | 2    | 2    |        |    |
| 5                | 263   |      | 75    | 1        | 8.183      | 7905                                          |                         |     | 278 |    |     |     |  |  |  |  |  |  | 2    | 2    |        |    |
| <b>Parcelas:</b> |       |      |       | <b>4</b> | 15.939     | 8694                                          | 6441                    | 447 | 278 | 79 |     |     |  |  |  |  |  |  |      |      |        |    |

| <b>CLAVES EMPLEADAS</b>         |                                      |                                |                                | <b>T-40</b>                         |
|---------------------------------|--------------------------------------|--------------------------------|--------------------------------|-------------------------------------|
| SISTEMA DE EXPLOTACIÓN          | NATURALEZA FAMILIAR DE LOS BIENES    | SITUACIÓN REGISTRAL            | TIPOS DE CARGAS Y LIMITACIONES |                                     |
| Cultivo directo . . . . . 1     | Gananciales . . . . . 1              | No está registrada . . . . . 2 | Servidumbres . . . . . 1       | Usufructos . . . . . 6              |
| Arrendamiento . . . . . 2       | Privativos . . . . . 2               | Está registrada . . . . . 1    | Hipotecas . . . . . 2          | Retractos . . . . . 7               |
| Aparcería . . . . . 3           | Otras categorías de bienes . . . . 3 |                                | Anotaciones . . . . . 3        | Cargas no clasificadas . . . . . 8  |
| Sin título conocido . . . . . 4 |                                      |                                | Censos . . . . . 4             | Varias cargas simultáneas . . . . 9 |
|                                 |                                      |                                | Reservas . . . . . 5           |                                     |



**TRABAJO FIN DE GRADO  
CAMPUS DE SORIA  
UNIVERSIDAD DE VALLADOLID**

**BOLETÍN INDIVIDUAL DE LA PROPIEDAD**

La Dirección General de Producción Agropecuaria y Desarrollo Rural ha acordado a propuesta de la Comisión Local, después de practicada la investigación correspondiente y previa la encuesta establecida en la Ley, aprobar las bases de Concentración de esta Zona, en las que se declara formalmente y a favor del propietario cuyo nombre y número de orden se expresan, el dominio de las parcelas que se relacionan como pertenecientes al mismo, con determinación para cada parcela de su superficie, clasificación, gravámenes y demás situaciones jurídicas.

|                    |               |                                       |                 |              |                        |                       |
|--------------------|---------------|---------------------------------------|-----------------|--------------|------------------------|-----------------------|
| <b>PROPIETARIO</b> | <b>D.N.I.</b> | <b>Nacim.</b>                         | <b>E. Civil</b> | <b>Hijos</b> | <b>ZONA</b>            | <b>Nº PROPIETARIO</b> |
| PROPIETARIO 76     |               | M.E.                                  |                 | 0            | SEPULVEDA DE LA SIERRA | 76                    |
| <b>CONYUGE</b>     | <b>D.N.I.</b> | <b>DOMICILIO</b>                      |                 |              | <b>Nº DE PAGINA:</b>   |                       |
|                    |               | C/REAL, SEPULVEDA DE LA SIERRA, SORIA |                 |              | <b>Nº DE HOJA:</b>     | 1                     |

| NUMEROS DE : |       |      |       | Sist. | Superficie | SUPERFICIES DE LAS DISTINTAS CLASES DE TIERRA |                                                                                                                                                          |     |      |     |      |      |      |      |      |      |     |  |  | N.F. | Sit. | Cargas |      |      |      |  |
|--------------|-------|------|-------|-------|------------|-----------------------------------------------|----------------------------------------------------------------------------------------------------------------------------------------------------------|-----|------|-----|------|------|------|------|------|------|-----|--|--|------|------|--------|------|------|------|--|
| Pol.         | Parc. | Sub. | Cult. |       |            | Expl.                                         | Total (m <sup>2</sup> )                                                                                                                                  | I   | III  | IV  | V    | VI   | VII  | VIII | XI   | XII  | XIV |  |  |      |      | B.     | Reg. | Tipo | S.R. |  |
| 1            | 66    |      |       | 76    | 1          | 2.511                                         |                                                                                                                                                          |     | 1527 |     | 891  |      |      |      | 93   |      |     |  |  |      | 2    |        |      |      |      |  |
| 1            | 67    |      |       | 76    | 1          | 2.059                                         |                                                                                                                                                          |     | 1    |     | 4    |      | 1553 |      | 501  |      |     |  |  |      | 2    |        |      |      |      |  |
| 1            | 117   |      |       | 76    | 1          | 2.944                                         |                                                                                                                                                          |     |      |     |      | 1340 | 939  |      | 665  |      |     |  |  |      | 2    |        |      |      |      |  |
| 1            | 241   |      |       | 76    | 1          | 3.873                                         |                                                                                                                                                          |     |      |     | 3379 |      |      |      | 494  |      |     |  |  |      | 2    |        |      |      |      |  |
| 1            | 327   |      |       | 76    | 1          | 444                                           |                                                                                                                                                          | 374 |      |     |      |      |      |      | 70   |      |     |  |  |      | 2    |        |      |      |      |  |
| 2            | 27    |      |       | 76    | 1          | 1.714                                         |                                                                                                                                                          |     | 1614 | 12  |      |      |      |      | 88   |      |     |  |  |      | 2    |        |      |      |      |  |
| 2            | 75    |      |       | 76    | 1          | 1.290                                         |                                                                                                                                                          |     |      |     |      | 1235 |      |      | 55   |      |     |  |  |      | 2    |        |      |      |      |  |
| 2            | 78    |      |       | 76    | 1          | 2.981                                         |                                                                                                                                                          |     |      |     |      | 1278 | 426  |      | 629  | 648  |     |  |  |      | 2    |        |      |      |      |  |
| 2            | 122   | 2    |       | 76    | 1          | 2.391                                         |                                                                                                                                                          |     |      |     |      |      |      |      |      | 2391 |     |  |  |      | 2    |        |      |      |      |  |
| 3            | 22    |      |       | 76    | 1          | 223                                           |                                                                                                                                                          |     |      | 185 | 13   |      |      |      |      | 25   |     |  |  |      | 2    |        |      |      |      |  |
| 3            | 72    |      |       | 76    | 1          | 1.691                                         |                                                                                                                                                          |     |      |     |      |      |      |      | 1691 |      |     |  |  |      | 2    |        |      |      |      |  |
| 3            | 77    |      |       | 76    | 1          | 931                                           |                                                                                                                                                          | 18  |      |     |      |      | 899  |      | 14   |      |     |  |  |      | 2    |        |      |      |      |  |
| 3            | 93    |      |       | 76    | 1          | 1.014                                         | 750                                                                                                                                                      |     |      |     |      |      |      |      | 264  |      |     |  |  |      | 2    |        |      |      |      |  |
| 5            | 90    |      |       | 76    | 1          | 2.751                                         |                                                                                                                                                          |     |      |     | 2504 |      |      |      | 247  |      |     |  |  |      | 2    |        |      |      |      |  |
| 5            | 161   |      |       | 76    | 1          | 1.642                                         |                                                                                                                                                          |     |      |     | 966  | 222  |      |      | 454  |      |     |  |  |      | 2    |        |      |      |      |  |
| 5            | 245   |      |       | 76    | 1          | 2.235                                         |                                                                                                                                                          |     |      |     | 2109 |      |      |      | 126  |      |     |  |  |      | 2    |        |      |      |      |  |
|              |       |      |       |       |            | 1. 0. 0)                                      | NOMBRE: PROPIETARIO 272<br>DOMICILIO: - - SORIA - NACIMIENTO: M.E.<br>ESTADO CIVIL: Casado/a - PARTICIPACION: 1/4 - TIPO DE BIENES: Privativos<br>Hombre |     |      |     |      |      |      |      |      |      |     |  |  |      |      |        |      |      |      |  |
|              |       |      |       |       |            | 2. 0. 0)                                      | NOMBRE: PROPIETARIO 273<br>DOMICILIO: - - SORIA - NACIMIENTO: M.E.<br>ESTADO CIVIL: Casado/a - PARTICIPACION: 1/4 - TIPO DE BIENES: Privativos<br>Hombre |     |      |     |      |      |      |      |      |      |     |  |  |      |      |        |      |      |      |  |

| CLAVES EMPLEADAS                |                                      |                                |                                | T-40                                  |
|---------------------------------|--------------------------------------|--------------------------------|--------------------------------|---------------------------------------|
| SISTEMA DE EXPLOTACIÓN          | NATURALEZA FAMILIAR DE LOS BIENES    | SITUACIÓN REGISTRAL            | TIPOS DE CARGAS Y LIMITACIONES |                                       |
| Cultivo directo . . . . . 1     | Gananciales . . . . . 1              | No está registrada . . . . . 2 | Servidumbres . . . . . 1       | Usufructos . . . . . 6                |
| Arrendamiento . . . . . 2       | Privativos . . . . . 2               |                                | Hipotecas . . . . . 2          | Retractos . . . . . 7                 |
| Aparcería . . . . . 3           | Otras categorías de bienes . . . . 3 | Está registrada . . . . . 1    | Anotaciones . . . . . 3        | Cargas no clasificadas . . . . . 8    |
| Sin título conocido . . . . . 4 |                                      |                                | Censos . . . . . 4             | Varias cargas simultáneas . . . . . 9 |
|                                 |                                      |                                | Reservas . . . . . 5           |                                       |

**TRABAJO FIN DE GRADO  
CAMPUS DE SORIA  
UNIVERSIDAD DE VALLADOLID**

**BOLETÍN INDIVIDUAL DE LA PROPIEDAD**

La Dirección General de Producción Agropecuaria y Desarrollo Rural ha acordado a propuesta de la Comisión Local, después de practicada la investigación correspondiente y previa la encuesta establecida en la Ley, aprobar las bases de Concentración de esta Zona, en las que se declara formalmente y a favor del propietario cuyo nombre y número de orden se expresan, el dominio de las parcelas que se relacionan como pertenecientes al mismo, con determinación para cada parcela de su superficie, clasificación, gravámenes y demás situaciones jurídicas.

|                    |  |               |  |                  |               |                 |              |                        |                       |
|--------------------|--|---------------|--|------------------|---------------|-----------------|--------------|------------------------|-----------------------|
| <b>PROPIETARIO</b> |  |               |  | <b>D.N.I.</b>    | <b>Nacim.</b> | <b>E. Civil</b> | <b>Hijos</b> | <b>ZONA</b>            | <b>Nº PROPIETARIO</b> |
| PROPIETARIO 76     |  |               |  | 0                | M.E.          |                 | 0            | SEPULVEDA DE LA SIERRA | 76                    |
| <b>CONYUGE</b>     |  | <b>D.N.I.</b> |  | <b>DOMICILIO</b> |               |                 |              |                        | <b>Nº DE PAGINA:</b>  |
|                    |  | 0             |  | C/REAL           |               |                 |              |                        | 2                     |
|                    |  |               |  |                  |               |                 |              |                        | <b>Nº DE HOJA:</b>    |
|                    |  |               |  |                  |               |                 |              |                        | 2                     |

| NUMEROS DE : |       |      |       | Sist. | Superficie              | SUPERFICIES DE LAS DISTINTAS CLASES DE TIERRA                            |      |      |      |     |        |      |      |     |      |      |  | N.F. | Sit. | Cargas |  |  |  |  |
|--------------|-------|------|-------|-------|-------------------------|--------------------------------------------------------------------------|------|------|------|-----|--------|------|------|-----|------|------|--|------|------|--------|--|--|--|--|
| Pol.         | Parc. | Sub. | Cult. | Expl. | Total (m <sup>2</sup> ) |                                                                          |      |      |      |     |        |      |      |     |      |      |  |      |      |        |  |  |  |  |
|              |       |      |       |       |                         | B.                                                                       | Reg. | Tipo | S.R. |     |        |      |      |     |      |      |  |      |      |        |  |  |  |  |
|              |       |      |       |       | 3.0.0)                  | NOMBRE: PROPIETARIO 274                                                  |      |      |      |     | Mujer  |      |      |     |      |      |  |      |      |        |  |  |  |  |
|              |       |      |       |       |                         | DOMICILIO: - - SORIA - NACIMIENTO: M.E.                                  |      |      |      |     |        |      |      |     |      |      |  |      |      |        |  |  |  |  |
|              |       |      |       |       |                         | ESTADO CIVIL: Soltero/a - PARTICIPACION: 1/4                             |      |      |      |     |        |      |      |     |      |      |  |      |      |        |  |  |  |  |
|              |       |      |       |       | 4.0.0)                  | NOMBRE: PROPIETARIO 275                                                  |      |      |      |     | Hombre |      |      |     |      |      |  |      |      |        |  |  |  |  |
|              |       |      |       |       |                         | DOMICILIO: - - SORIA - NACIMIENTO: M.E.                                  |      |      |      |     |        |      |      |     |      |      |  |      |      |        |  |  |  |  |
|              |       |      |       |       |                         | ESTADO CIVIL: Casado/a - PARTICIPACION: 1/4 - TIPO DE BIENES: Privativos |      |      |      |     |        |      |      |     |      |      |  |      |      |        |  |  |  |  |
|              |       |      |       |       | <b>Parcelas: 16</b>     | 30.694                                                                   | 750  | 392  | 3142 | 197 | 9866   | 4075 | 2918 | 899 | 5391 | 3064 |  |      |      |        |  |  |  |  |

| <b>CLAVES EMPLEADAS</b>        |                                     |                                |                                | <b>T-40</b>                         |
|--------------------------------|-------------------------------------|--------------------------------|--------------------------------|-------------------------------------|
| SISTEMA DE EXPLOTACIÓN         | NATURALEZA FAMILIAR DE LOS BIENES   | SITUACIÓN REGISTRAL            | TIPOS DE CARGAS Y LIMITACIONES |                                     |
| Cultivo directo . . . . . 1    | Gananciales . . . . . 1             | No está registrada . . . . . 2 | Servidumbres . . . . . 1       | Usufructos . . . . . 6              |
| Arrendamiento . . . . . 2      | Privativos . . . . . 2              | Está registrada . . . . . 1    | Hipotecas . . . . . 2          | Retractos . . . . . 7               |
| Aparcería . . . . . 3          | Otras categorías de bienes. . . . 3 |                                | Anotaciones . . . . . 3        | Cargas no clasificadas. . . . . 8   |
| Sin título conocido. . . . . 4 |                                     |                                | Censos . . . . . 4             | Varias cargas simultáneas . . . . 9 |
|                                |                                     |                                | Reservas . . . . . 5           |                                     |

**TRABAJO FIN DE GRADO  
CAMPUS DE SORIA  
UNIVERSIDAD DE VALLADOLID**

**BOLETÍN INDIVIDUAL DE LA PROPIEDAD**

La Dirección General de Producción Agropecuaria y Desarrollo Rural ha acordado a propuesta de la Comisión Local, después de practicada la investigación correspondiente y previa la encuesta establecida en la Ley, aprobar las bases de Concentración de esta Zona, en las que se declara formalmente y a favor del propietario cuyo nombre y número de orden se expresan, el dominio de las parcelas que se relacionan como pertenecientes al mismo, con determinación para cada parcela de su superficie, clasificación, gravámenes y demás situaciones jurídicas.

|                    |  |                 |                                       |                 |              |                        |                       |
|--------------------|--|-----------------|---------------------------------------|-----------------|--------------|------------------------|-----------------------|
| <b>PROPIETARIO</b> |  | <b>D. N. I.</b> | <b>Nacim.</b>                         | <b>E. Civil</b> | <b>Hijos</b> | <b>ZONA</b>            | <b>Nº PROPIETARIO</b> |
| PROPIETARIO 77     |  |                 | M.E.                                  | Soltero         | 0            | SEPULVEDA DE LA SIERRA | 77                    |
| <b>CONYUGE</b>     |  | <b>D. N. I.</b> | <b>DOMICILIO</b>                      |                 |              | <b>Nº DE PAGINA:</b>   |                       |
|                    |  |                 | C/REAL, SEPULVEDA DE LA SIERRA, SORIA |                 |              | <b>Nº DE HOJA:</b>     |                       |

| NUMEROS DE :     |       |      |       | Sist.    | Superficie<br>Total (m <sup>2</sup> ) | SUPERFICIES DE LAS DISTINTAS CLASES DE TIERRA |     |      |      |      |     |  |  |  |  |  |  | N.F. | Sit. | Cargas |      |
|------------------|-------|------|-------|----------|---------------------------------------|-----------------------------------------------|-----|------|------|------|-----|--|--|--|--|--|--|------|------|--------|------|
| Pol.             | Parc. | Sub. | Cult. |          |                                       | Expl.                                         | I   | II   | VI   | VII  | XII |  |  |  |  |  |  |      |      | B.     | Reg. |
| 1                | 55    |      | 77    | 1        | 2.005                                 |                                               |     |      | 1879 | 126  |     |  |  |  |  |  |  |      | 2    |        |      |
| 3                | 55    |      | 77    | 1        | 357                                   |                                               |     |      | 5    | 352  |     |  |  |  |  |  |  |      | 2    |        |      |
| 5                | 14    |      | 77    | 1        | 2.076                                 | I                                             | 739 |      |      | 1336 |     |  |  |  |  |  |  |      | 2    |        |      |
| 5                | 71    |      | 77    | 1        | 2.189                                 |                                               |     | 1763 |      | 426  |     |  |  |  |  |  |  |      | 2    |        |      |
| 5                | 172   |      | 77    | 1        | 2.651                                 |                                               |     | 2394 |      | 257  |     |  |  |  |  |  |  |      | 2    |        |      |
| 5                | 277   |      | 77    | 1        | 2.258                                 |                                               |     | 2170 |      | 88   |     |  |  |  |  |  |  |      | 2    |        |      |
| <b>Parcelas:</b> |       |      |       | <b>6</b> | 11.536                                | I                                             | 739 | 6327 | 1884 | 2585 |     |  |  |  |  |  |  |      |      |        |      |

| <b>CLAVES EMPLEADAS</b>        |                                     |                                |                                | <b>T-40</b>                         |
|--------------------------------|-------------------------------------|--------------------------------|--------------------------------|-------------------------------------|
| SISTEMA DE EXPLOTACIÓN         | NATURALEZA FAMILIAR DE LOS BIENES   | SITUACIÓN REGISTRAL            | TIPOS DE CARGAS Y LIMITACIONES |                                     |
| Cultivo directo . . . . . 1    | Gananciales . . . . . 1             | No está registrada . . . . . 2 | Servidumbres. . . . . 1        | Usufructos. . . . . 6               |
| Arrendamiento . . . . . 2      | Privativos . . . . . 2              | Está registrada . . . . . 1    | Hipotecas . . . . . 2          | Retractos . . . . . 7               |
| Aparcería . . . . . 3          | Otras categorías de bienes. . . . 3 |                                | Anotaciones . . . . . 3        | Cargas no clasificadas. . . . . 8   |
| Sin título conocido. . . . . 4 |                                     |                                | Censos. . . . . 4              | Varias cargas simultáneas . . . . 9 |
|                                |                                     |                                | Reservas . . . . . 5           |                                     |

**TRABAJO FIN DE GRADO  
CAMPUS DE SORIA  
UNIVERSIDAD DE VALLADOLID**

**BOLETÍN INDIVIDUAL DE LA PROPIEDAD**

La Dirección General de Producción Agropecuaria y Desarrollo Rural ha acordado a propuesta de la Comisión Local, después de practicada la investigación correspondiente y previa la encuesta establecida en la Ley, aprobar las bases de Concentración de esta Zona, en las que se declara formalmente y a favor del propietario cuyo nombre y número de orden se expresan, el dominio de las parcelas que se relacionan como pertenecientes al mismo, con determinación para cada parcela de su superficie, clasificación, gravámenes y demás situaciones jurídicas.

|                    |  |               |                                       |                 |              |                        |                       |
|--------------------|--|---------------|---------------------------------------|-----------------|--------------|------------------------|-----------------------|
| <b>PROPIETARIO</b> |  | <b>D.N.I.</b> | <b>Nacim.</b>                         | <b>E. Civil</b> | <b>Hijos</b> | <b>ZONA</b>            | <b>Nº PROPIETARIO</b> |
| PROPIETARIO 78     |  |               | M.E.                                  | Soltero         | 0            | SEPULVEDA DE LA SIERRA | 78                    |
| <b>CONYUGE</b>     |  | <b>D.N.I.</b> | <b>DOMICILIO</b>                      |                 |              | <b>Nº DE PAGINA:</b>   |                       |
|                    |  |               | C/REAL, SEPULVEDA DE LA SIERRA, SORIA |                 |              | 1                      |                       |
|                    |  |               |                                       |                 |              | <b>Nº DE HOJA:</b>     |                       |
|                    |  |               |                                       |                 |              | 1                      |                       |

| NUMEROS DE :     |       |      |       | Sist.    | Superficie<br>Total (m <sup>2</sup> ) | SUPERFICIES DE LAS DISTINTAS CLASES DE TIERRA |      |     |     |     |  |  |  |  |  |  |  |  | N.F. | Sit. | Cargas |      |
|------------------|-------|------|-------|----------|---------------------------------------|-----------------------------------------------|------|-----|-----|-----|--|--|--|--|--|--|--|--|------|------|--------|------|
| Pol.             | Parc. | Sub. | Cult. |          |                                       | Expl.                                         | V    | VI  | VII | XII |  |  |  |  |  |  |  |  | B.   | Reg. | Tipo   | S.R. |
| 1                | 134   |      | 78    | 1        | 1.308                                 |                                               |      | 815 | 493 |     |  |  |  |  |  |  |  |  | 2    |      |        |      |
| 1                | 151   |      | 78    | 1        | 447                                   |                                               | 411  |     | 36  |     |  |  |  |  |  |  |  |  | 2    |      |        |      |
| 1                | 230   |      | 78    | 1        | 653                                   | 653                                           |      |     |     |     |  |  |  |  |  |  |  |  | 2    |      |        |      |
| 5                | 275   |      | 78    | 1        | 1.494                                 |                                               | 1441 |     | 53  |     |  |  |  |  |  |  |  |  | 2    |      |        |      |
| <b>Parcelas:</b> |       |      |       | <b>4</b> | 3.902                                 | 653                                           | 1852 | 815 | 582 |     |  |  |  |  |  |  |  |  |      |      |        |      |

**CLAVES EMPLEADAS**

**T-40**

| SISTEMA DE EXPLOTACIÓN          | NATURALEZA FAMILIAR DE LOS BIENES    | SITUACIÓN REGISTRAL            | TIPOS DE CARGAS Y LIMITACIONES |                                     |
|---------------------------------|--------------------------------------|--------------------------------|--------------------------------|-------------------------------------|
| Cultivo directo . . . . . 1     | Gananciales . . . . . 1              | No está registrada . . . . . 2 | Servidumbres . . . . . 1       | Usufructos . . . . . 6              |
| Arrendamiento . . . . . 2       | Privativos . . . . . 2               | Está registrada . . . . . 1    | Hipotecas . . . . . 2          | Retractos . . . . . 7               |
| Aparcería . . . . . 3           | Otras categorías de bienes . . . . 3 |                                | Anotaciones . . . . . 3        | Cargas no clasificadas . . . . . 8  |
| Sin título conocido . . . . . 4 |                                      |                                | Censos . . . . . 4             | Varias cargas simultáneas . . . . 9 |
|                                 |                                      |                                | Reservas . . . . . 5           |                                     |

**TRABAJO FIN DE GRADO  
CAMPUS DE SORIA  
UNIVERSIDAD DE VALLADOLID**

**BOLETÍN INDIVIDUAL DE LA PROPIEDAD**

La Dirección General de Producción Agropecuaria y Desarrollo Rural ha acordado a propuesta de la Comisión Local, después de practicada la investigación correspondiente y previa la encuesta establecida en la Ley, aprobar las bases de Concentración de esta Zona, en las que se declara formalmente y a favor del propietario cuyo nombre y número de orden se expresan, el dominio de las parcelas que se relacionan como pertenecientes al mismo, con determinación para cada parcela de su superficie, clasificación, gravámenes y demás situaciones jurídicas.

**PROPIETARIO**

**D.N.I.**

**Nacim.**

**E. Civil**

**Hijos**

**ZONA**

PROPIETARIO 79

M.E.

Casada

0

SEPULVEDA DE LA SIERRA

**Nº PROPIETARIO**

79

**CONYUGE**

**D.N.I.**

**DOMICILIO**

**Nº DE PAGINA:**

1

C/REAL, SEPULVEDA DE LA SIERRA, SORIA

**Nº DE HOJA:**

1

| NUMEROS DE :     |       |      |       | Sist.    | Superficie | SUPERFICIES DE LAS DISTINTAS CLASES DE TIERRA |                         |     |     |     |  |  |  |  |  |  |  |  | N.F. | Sit. | Cargas |    |
|------------------|-------|------|-------|----------|------------|-----------------------------------------------|-------------------------|-----|-----|-----|--|--|--|--|--|--|--|--|------|------|--------|----|
| Pol.             | Parc. | Sub. | Cult. |          |            | Expl.                                         | Total (m <sup>2</sup> ) | VI  | VII | XII |  |  |  |  |  |  |  |  |      |      |        | B. |
| 1                | 159   |      |       | 79       | 1          | 2.189                                         | 976                     | 613 | 600 |     |  |  |  |  |  |  |  |  | 2    | 2    |        |    |
| 1                | 219   |      |       | 79       | 1          | 1.066                                         | 764                     |     | 302 |     |  |  |  |  |  |  |  |  | 2    | 2    |        |    |
| 3                | 62    |      |       | 79       | 1          | 884                                           | 842                     |     | 42  |     |  |  |  |  |  |  |  |  | 2    | 2    |        |    |
| <b>Parcelas:</b> |       |      |       | <b>3</b> |            | 4.139                                         | 2582                    | 613 | 944 |     |  |  |  |  |  |  |  |  |      |      |        |    |

**CLAVES EMPLEADAS**

**T-40**

| SISTEMA DE EXPLOTACIÓN          | NATURALEZA FAMILIAR DE LOS BIENES    | SITUACIÓN REGISTRAL            | TIPOS DE CARGAS Y LIMITACIONES |                                     |
|---------------------------------|--------------------------------------|--------------------------------|--------------------------------|-------------------------------------|
| Cultivo directo . . . . . 1     | Gananciales . . . . . 1              | No está registrada . . . . . 2 | Servidumbres . . . . . 1       | Usufructos . . . . . 6              |
| Arrendamiento . . . . . 2       | Privativos . . . . . 2               |                                | Hipotecas . . . . . 2          | Retractos . . . . . 7               |
| Aparcería . . . . . 3           | Otras categorías de bienes . . . . 3 | Está registrada . . . . . 1    | Anotaciones . . . . . 3        | Cargas no clasificadas . . . . . 8  |
| Sin título conocido . . . . . 4 |                                      |                                | Censos . . . . . 4             | Varias cargas simultáneas . . . . 9 |
|                                 |                                      |                                | Reservas . . . . . 5           |                                     |

**TRABAJO FIN DE GRADO  
CAMPUS DE SORIA  
UNIVERSIDAD DE VALLADOLID**

**BOLETÍN INDIVIDUAL DE LA PROPIEDAD**

La Dirección General de Producción Agropecuaria y Desarrollo Rural ha acordado a propuesta de la Comisión Local, después de practicada la investigación correspondiente y previa la encuesta establecida en la Ley, aprobar las bases de Concentración de esta Zona, en las que se declara formalmente y a favor del propietario cuyo nombre y número de orden se expresan, el dominio de las parcelas que se relacionan como pertenecientes al mismo, con determinación para cada parcela de su superficie, clasificación, gravámenes y demás situaciones jurídicas.

|                    |  |                 |                                       |                 |              |                        |                       |
|--------------------|--|-----------------|---------------------------------------|-----------------|--------------|------------------------|-----------------------|
| <b>PROPIETARIO</b> |  | <b>D. N. I.</b> | <b>Nacim.</b>                         | <b>E. Civil</b> | <b>Hijos</b> | <b>ZONA</b>            | <b>Nº PROPIETARIO</b> |
| PROPIETARIO 80     |  |                 | M.E.                                  | Casado          | 0            | SEPULVEDA DE LA SIERRA | 80                    |
| <b>CONYUGE</b>     |  | <b>D. N. I.</b> | <b>DOMICILIO</b>                      |                 |              | <b>Nº DE PAGINA:</b>   |                       |
| CONYUGE 75         |  |                 | C/REAL, SEPULVEDA DE LA SIERRA, SORIA |                 |              | 1                      |                       |
|                    |  |                 |                                       |                 |              | <b>Nº DE HOJA:</b>     |                       |
|                    |  |                 |                                       |                 |              | 1                      |                       |

| NUMEROS DE :     |       |      |       | Sist.    | Superficie | SUPERFICIES DE LAS DISTINTAS CLASES DE TIERRA |                         |    |   |     |  |  |  |  |  |  |  | N.F. | Sit. | Cargas |    |
|------------------|-------|------|-------|----------|------------|-----------------------------------------------|-------------------------|----|---|-----|--|--|--|--|--|--|--|------|------|--------|----|
| Pol.             | Parc. | Sub. | Cult. |          |            | Expl.                                         | Total (m <sup>2</sup> ) | IV | V | XII |  |  |  |  |  |  |  |      |      |        | B. |
| 1                | 308   |      | 80    | 1        | 902        | 371                                           | 492                     | 39 |   |     |  |  |  |  |  |  |  | 1    | 2    |        |    |
| <b>Parcelas:</b> |       |      |       | <b>1</b> | 902        | 371                                           | 492                     | 39 |   |     |  |  |  |  |  |  |  |      |      |        |    |

| <b>CLAVES EMPLEADAS</b>         |                                      |                                |                                | <b>T-40</b>                         |
|---------------------------------|--------------------------------------|--------------------------------|--------------------------------|-------------------------------------|
| SISTEMA DE EXPLOTACIÓN          | NATURALEZA FAMILIAR DE LOS BIENES    | SITUACIÓN REGISTRAL            | TIPOS DE CARGAS Y LIMITACIONES |                                     |
| Cultivo directo . . . . . 1     | Gananciales . . . . . 1              | No está registrada . . . . . 2 | Servidumbres . . . . . 1       | Usufructos . . . . . 6              |
| Arrendamiento . . . . . 2       | Privativos . . . . . 2               | Está registrada . . . . . 1    | Hipotecas . . . . . 2          | Retractos . . . . . 7               |
| Aparcería . . . . . 3           | Otras categorías de bienes . . . . 3 |                                | Anotaciones . . . . . 3        | Cargas no clasificadas . . . . . 8  |
| Sin título conocido . . . . . 4 |                                      |                                | Censos . . . . . 4             | Varias cargas simultáneas . . . . 9 |
|                                 |                                      |                                | Reservas . . . . . 5           |                                     |

**TRABAJO FIN DE GRADO  
CAMPUS DE SORIA  
UNIVERSIDAD DE VALLADOLID**

**BOLETÍN INDIVIDUAL DE LA PROPIEDAD**

La Dirección General de Producción Agropecuaria y Desarrollo Rural ha acordado a propuesta de la Comisión Local, después de practicada la investigación correspondiente y previa la encuesta establecida en la Ley, aprobar las bases de Concentración de esta Zona, en las que se declara formalmente y a favor del propietario cuyo nombre y número de orden se expresan, el dominio de las parcelas que se relacionan como pertenecientes al mismo, con determinación para cada parcela de su superficie, clasificación, gravámenes y demás situaciones jurídicas.

**PROPIETARIO**

**D.N.I.**

**Nacim.**

**E. Civil**

**Hijos**

**ZONA**

PROPIETARIO 81

M.E.

Casado

0

SEPULVEDA DE LA SIERRA

**Nº PROPIETARIO**

81

**CONYUGE**

**D.N.I.**

**DOMICILIO**

**Nº DE PAGINA:**

1

C/REAL, SEPULVEDA DE LA SIERRA, SORIA

**Nº DE HOJA:**

1

| NUMEROS DE :     |       |      |       | Sist.    | Superficie | SUPERFICIES DE LAS DISTINTAS CLASES DE TIERRA |                         |      |     |   |     |  |  |  |  |  |  | N.F. | Sit. | Cargas |    |
|------------------|-------|------|-------|----------|------------|-----------------------------------------------|-------------------------|------|-----|---|-----|--|--|--|--|--|--|------|------|--------|----|
| Pol.             | Parc. | Sub. | Cult. |          |            | Expl.                                         | Total (m <sup>2</sup> ) | VI   | VII | X | XII |  |  |  |  |  |  |      |      |        | B. |
| 1                | 202   |      | 24    | 2        | 2.077      |                                               | 229                     | 1839 | 9   |   |     |  |  |  |  |  |  | 2    | 2    |        |    |
| 5                | 218   |      | 24    | 2        | 5.495      | 5337                                          |                         |      | 158 |   |     |  |  |  |  |  |  | 2    | 2    |        |    |
| 5                | 241   |      | 24    | 2        | 3.745      | 3745                                          |                         |      |     |   |     |  |  |  |  |  |  | 2    | 2    |        |    |
| 5                | 279   |      | 24    | 2        | 2.739      | 2670                                          |                         |      | 69  |   |     |  |  |  |  |  |  | 2    | 2    |        |    |
| <b>Parcelas:</b> |       |      |       | <b>4</b> | 14.056     | 11752                                         | 229                     | 1839 | 236 |   |     |  |  |  |  |  |  |      |      |        |    |

**CLAVES EMPLEADAS**

**T-40**

| SISTEMA DE EXPLOTACIÓN          | NATURALEZA FAMILIAR DE LOS BIENES    | SITUACIÓN REGISTRAL            | TIPOS DE CARGAS Y LIMITACIONES |                                     |
|---------------------------------|--------------------------------------|--------------------------------|--------------------------------|-------------------------------------|
| Cultivo directo . . . . . 1     | Gananciales . . . . . 1              | No está registrada . . . . . 2 | Servidumbres . . . . . 1       | Usufructos . . . . . 6              |
| Arrendamiento . . . . . 2       | Privativos . . . . . 2               | Está registrada . . . . . 1    | Hipotecas . . . . . 2          | Retractos . . . . . 7               |
| Aparcería . . . . . 3           | Otras categorías de bienes . . . . 3 |                                | Anotaciones . . . . . 3        | Cargas no clasificadas . . . . . 8  |
| Sin título conocido . . . . . 4 |                                      |                                | Censos . . . . . 4             | Varias cargas simultáneas . . . . 9 |
|                                 |                                      |                                | Reservas . . . . . 5           |                                     |

**TRABAJO FIN DE GRADO  
CAMPUS DE SORIA  
UNIVERSIDAD DE VALLADOLID**

**BOLETÍN INDIVIDUAL DE LA PROPIEDAD**

La Dirección General de Producción Agropecuaria y Desarrollo Rural ha acordado a propuesta de la Comisión Local, después de practicada la investigación correspondiente y previa la encuesta establecida en la Ley, aprobar las bases de Concentración de esta Zona, en las que se declara formalmente y a favor del propietario cuyo nombre y número de orden se expresan, el dominio de las parcelas que se relacionan como pertenecientes al mismo, con determinación para cada parcela de su superficie, clasificación, gravámenes y demás situaciones jurídicas.

**PROPIETARIO**

**D.N.I.**

**Nacim.**

**E. Civil**

**Hijos**

**ZONA**

PROPIETARIO 82

M.E.

Soltera

0

SEPULVEDA DE LA SIERRA

**Nº PROPIETARIO**

82

**CONYUGE**

**D.N.I.**

**DOMICILIO**

**Nº DE PAGINA:**

1

C/REAL, SEPULVEDA DE LA SIERRA, SORIA

**Nº DE HOJA:**

1

| NUMEROS DE :     |       |      |       | Sist.    | Superficie | SUPERFICIES DE LAS DISTINTAS CLASES DE TIERRA |                         |     |     |  |  |  |  |  |  |  |  |  | N.F. | Sit. | Cargas |      |      |  |  |   |   |  |  |
|------------------|-------|------|-------|----------|------------|-----------------------------------------------|-------------------------|-----|-----|--|--|--|--|--|--|--|--|--|------|------|--------|------|------|--|--|---|---|--|--|
| Pol.             | Parc. | Sub. | Cult. |          |            | Expl.                                         | Total (m <sup>2</sup> ) | VI  | XII |  |  |  |  |  |  |  |  |  |      | B.   | Reg.   | Tipo | S.R. |  |  |   |   |  |  |
| 5                | 96    |      | 82    | 1        | 153        | 153                                           |                         |     |     |  |  |  |  |  |  |  |  |  |      |      |        |      |      |  |  | 2 |   |  |  |
| 5                | 139   |      | 82    | 1        | 1.960      | 1.960                                         |                         |     |     |  |  |  |  |  |  |  |  |  |      |      |        |      |      |  |  |   | 2 |  |  |
| 5                | 248   |      | 82    | 1        | 605        | 605                                           |                         |     |     |  |  |  |  |  |  |  |  |  |      |      |        |      |      |  |  |   | 2 |  |  |
| 5                | 280   |      | 82    | 1        | 3.623      | 3127                                          |                         | 496 |     |  |  |  |  |  |  |  |  |  |      |      |        |      |      |  |  |   | 2 |  |  |
| <b>Parcelas:</b> |       |      |       | <b>4</b> | 6.341      | 5845                                          | 496                     |     |     |  |  |  |  |  |  |  |  |  |      |      |        |      |      |  |  |   |   |  |  |

**CLAVES EMPLEADAS**

**T-40**

| SISTEMA DE EXPLOTACIÓN         | NATURALEZA FAMILIAR DE LOS BIENES   | SITUACIÓN REGISTRAL            | TIPOS DE CARGAS Y LIMITACIONES        |
|--------------------------------|-------------------------------------|--------------------------------|---------------------------------------|
| Cultivo directo . . . . . 1    | Gananciales . . . . . 1             | No está registrada . . . . . 2 | Servidumbres . . . . . 1              |
| Arrendamiento . . . . . 2      | Privativos . . . . . 2              |                                | Hipotecas . . . . . 2                 |
| Aparcería . . . . . 3          | Otras categorías de bienes. . . . 3 | Está registrada . . . . . 1    | Anotaciones . . . . . 3               |
| Sin título conocido. . . . . 4 |                                     |                                | Censos. . . . . 4                     |
|                                |                                     |                                | Reservas . . . . . 5                  |
|                                |                                     |                                | Usufructos. . . . . 6                 |
|                                |                                     |                                | Retractos . . . . . 7                 |
|                                |                                     |                                | Cargas no clasificadas. . . . . 8     |
|                                |                                     |                                | Varias cargas simultáneas . . . . . 9 |



**TRABAJO FIN DE GRADO  
CAMPUS DE SORIA  
UNIVERSIDAD DE VALLADOLID**

**BOLETÍN INDIVIDUAL DE LA PROPIEDAD**

La Dirección General de Producción Agropecuaria y Desarrollo Rural ha acordado a propuesta de la Comisión Local, después de practicada la investigación correspondiente y previa la encuesta establecida en la Ley, aprobar las bases de Concentración de esta Zona, en las que se declara formalmente y a favor del propietario cuyo nombre y número de orden se expresan, el dominio de las parcelas que se relacionan como pertenecientes al mismo, con determinación para cada parcela de su superficie, clasificación, gravámenes y demás situaciones jurídicas.

|                    |  |                 |                                       |                 |              |                        |                       |
|--------------------|--|-----------------|---------------------------------------|-----------------|--------------|------------------------|-----------------------|
| <b>PROPIETARIO</b> |  | <b>D. N. I.</b> | <b>Nacim.</b>                         | <b>E. Civil</b> | <b>Hijos</b> | <b>ZONA</b>            | <b>Nº PROPIETARIO</b> |
| PROPIETARIO 83     |  |                 | M.E.                                  | Casado          | 0            | SEPULVEDA DE LA SIERRA | 83                    |
| <b>CONYUGE</b>     |  | <b>D. N. I.</b> | <b>DOMICILIO</b>                      |                 |              |                        | <b>Nº DE PAGINA:</b>  |
| CONYUGE 78         |  |                 | C/REAL, SEPULVEDA DE LA SIERRA, SORIA |                 |              |                        | 1                     |
|                    |  |                 |                                       |                 |              |                        | <b>Nº DE HOJA:</b>    |
|                    |  |                 |                                       |                 |              |                        | 1                     |

| NUMEROS DE :     |       |      |       | Sist.    | Superficie | SUPERFICIES DE LAS DISTINTAS CLASES DE TIERRA |                         |     |     |      |    |    |     |     |     |    |      | N.F. | Sit. | Cargas |      |  |  |
|------------------|-------|------|-------|----------|------------|-----------------------------------------------|-------------------------|-----|-----|------|----|----|-----|-----|-----|----|------|------|------|--------|------|--|--|
| Pol.             | Parc. | Sub. | Cult. |          |            | Expl.                                         | Total (m <sup>2</sup> ) | I   | III | IV   | V  | VI | VII | XI  | XII | B. | Reg. |      |      | Tipo   | S.R. |  |  |
| 1                | 320   |      | 24    | 2        | 1.567      |                                               |                         | 912 | 563 |      |    |    |     | 92  |     |    |      |      |      | 2      | 2    |  |  |
| 3                | 78    |      | 24    | 2        | 796        | 50                                            | 723                     |     |     |      |    |    | 22  | 1   |     |    |      |      |      | 2      | 2    |  |  |
| 5                | 166   |      | 24    | 2        | 2.862      |                                               |                         |     |     | 2422 | 41 |    |     | 399 |     |    |      |      |      | 2      | 2    |  |  |
| 5                | 232   |      | 24    | 2        | 4.507      |                                               |                         |     |     | 4468 |    |    |     | 39  |     |    |      |      |      | 2      | 2    |  |  |
| 5                | 290   |      | 24    | 2        | 1.808      |                                               |                         |     |     | 1724 |    |    |     | 84  |     |    |      |      |      | 2      | 2    |  |  |
| <b>Parcelas:</b> |       |      |       | <b>5</b> | 11.540     | 50                                            | 723                     | 912 | 563 | 8614 | 41 | 22 | 615 |     |     |    |      |      |      |        |      |  |  |

| <b>CLAVES EMPLEADAS</b>         |                                      |                                |                                | <b>T-40</b>                         |
|---------------------------------|--------------------------------------|--------------------------------|--------------------------------|-------------------------------------|
| SISTEMA DE EXPLOTACIÓN          | NATURALEZA FAMILIAR DE LOS BIENES    | SITUACIÓN REGISTRAL            | TIPOS DE CARGAS Y LIMITACIONES |                                     |
| Cultivo directo . . . . . 1     | Gananciales . . . . . 1              | No está registrada . . . . . 2 | Servidumbres . . . . . 1       | Usufructos . . . . . 6              |
| Arrendamiento . . . . . 2       | Privativos . . . . . 2               |                                | Hipotecas . . . . . 2          | Retractos . . . . . 7               |
| Aparcería . . . . . 3           | Otras categorías de bienes . . . . 3 | Está registrada . . . . . 1    | Anotaciones . . . . . 3        | Cargas no clasificadas . . . . . 8  |
| Sin título conocido . . . . . 4 |                                      |                                | Censos . . . . . 4             | Varias cargas simultáneas . . . . 9 |
|                                 |                                      |                                | Reservas . . . . . 5           |                                     |

**TRABAJO FIN DE GRADO  
CAMPUS DE SORIA  
UNIVERSIDAD DE VALLADOLID**

**BOLETÍN INDIVIDUAL DE LA PROPIEDAD**

La Dirección General de Producción Agropecuaria y Desarrollo Rural ha acordado a propuesta de la Comisión Local, después de practicada la investigación correspondiente y previa la encuesta establecida en la Ley, aprobar las bases de Concentración de esta Zona, en las que se declara formalmente y a favor del propietario cuyo nombre y número de orden se expresan, el dominio de las parcelas que se relacionan como pertenecientes al mismo, con determinación para cada parcela de su superficie, clasificación, gravámenes y demás situaciones jurídicas.

|                    |  |                 |                                       |                 |              |                        |                       |
|--------------------|--|-----------------|---------------------------------------|-----------------|--------------|------------------------|-----------------------|
| <b>PROPIETARIO</b> |  | <b>D. N. I.</b> | <b>Nacim.</b>                         | <b>E. Civil</b> | <b>Hijos</b> | <b>ZONA</b>            | <b>Nº PROPIETARIO</b> |
| PROPIETARIO 84     |  |                 |                                       |                 | 0            | SEPULVEDA DE LA SIERRA | 84                    |
| <b>CONYUGE</b>     |  | <b>D. N. I.</b> | <b>DOMICILIO</b>                      |                 |              | <b>Nº DE PAGINA:</b>   |                       |
|                    |  |                 | C/REAL, SEPULVEDA DE LA SIERRA, SORIA |                 |              | 1                      |                       |
|                    |  |                 |                                       |                 |              | <b>Nº DE HOJA:</b>     |                       |
|                    |  |                 |                                       |                 |              | 1                      |                       |

| NUMEROS DE :     |       |      |       | Sist.    | Superficie                                                               | SUPERFICIES DE LAS DISTINTAS CLASES DE TIERRA |                         |     |    |     |  |  |  |  |  |  |  |  |  | N.F. | Sit. | Cargas |      |      |      |
|------------------|-------|------|-------|----------|--------------------------------------------------------------------------|-----------------------------------------------|-------------------------|-----|----|-----|--|--|--|--|--|--|--|--|--|------|------|--------|------|------|------|
| Pol.             | Parc. | Sub. | Cult. |          |                                                                          | Expl.                                         | Total (m <sup>2</sup> ) | V   | VI | XII |  |  |  |  |  |  |  |  |  |      |      | B.     | Reg. | Tipo | S.R. |
| 1                | 164   |      | 84    | 1        | 863                                                                      | 847                                           |                         | 16  |    |     |  |  |  |  |  |  |  |  |  |      | 2    |        |      |      |      |
| 1                | 189   |      | 84    | 1        | 468                                                                      |                                               | 442                     | 26  |    |     |  |  |  |  |  |  |  |  |  |      | 2    |        |      |      |      |
| 4                | 5     |      | 84    | 1        | 2.471                                                                    |                                               | 2385                    | 86  |    |     |  |  |  |  |  |  |  |  |  |      | 2    |        |      |      |      |
| 5                | 173   |      | 84    | 1        | 2.301                                                                    |                                               | 2138                    | 163 |    |     |  |  |  |  |  |  |  |  |  |      | 2    |        |      |      |      |
|                  |       |      |       |          | 1. 0. 0)                                                                 | NOMBRE: PROPIETARIO 276                       |                         |     |    |     |  |  |  |  |  |  |  |  |  |      |      |        |      |      |      |
|                  |       |      |       |          | DOMICILIO: - -SORIA - NACIMIENTO: M.E.                                   |                                               |                         |     |    |     |  |  |  |  |  |  |  |  |  |      |      |        |      |      |      |
|                  |       |      |       |          | ESTADO CIVIL: Casado/a - PARTICIPACION: 1/2 - TIPO DE BIENES: Privativos |                                               |                         |     |    |     |  |  |  |  |  |  |  |  |  |      |      |        |      |      |      |
|                  |       |      |       |          | 2. 0. 0)                                                                 | NOMBRE: PROPIETARIO 277                       |                         |     |    |     |  |  |  |  |  |  |  |  |  |      |      |        |      |      |      |
|                  |       |      |       |          | DOMICILIO: - -SORIA - NACIMIENTO: M.E.                                   |                                               |                         |     |    |     |  |  |  |  |  |  |  |  |  |      |      |        |      |      |      |
|                  |       |      |       |          | ESTADO CIVIL: Casado/a - PARTICIPACION: 1/2 - TIPO DE BIENES: Privativos |                                               |                         |     |    |     |  |  |  |  |  |  |  |  |  |      |      |        |      |      |      |
| <b>Parcelas:</b> |       |      |       | <b>4</b> | 6.103                                                                    | 847                                           | 4965                    | 291 |    |     |  |  |  |  |  |  |  |  |  |      |      |        |      |      |      |

| CLAVES EMPLEADAS                |                                      |                                |                                | T-40                                  |
|---------------------------------|--------------------------------------|--------------------------------|--------------------------------|---------------------------------------|
| SISTEMA DE EXPLOTACIÓN          | NATURALEZA FAMILIAR DE LOS BIENES    | SITUACIÓN REGISTRAL            | TIPOS DE CARGAS Y LIMITACIONES |                                       |
| Cultivo directo . . . . . 1     | Gananciales . . . . . 1              | No está registrada . . . . . 2 | Servidumbres . . . . . 1       | Usufructos . . . . . 6                |
| Arrendamiento . . . . . 2       | Privativos . . . . . 2               |                                | Hipotecas . . . . . 2          | Retractos . . . . . 7                 |
| Aparcería . . . . . 3           | Otras categorías de bienes . . . . 3 | Está registrada . . . . . 1    | Anotaciones . . . . . 3        | Cargas no clasificadas . . . . . 8    |
| Sin título conocido . . . . . 4 |                                      |                                | Censos . . . . . 4             | Varias cargas simultáneas . . . . . 9 |
|                                 |                                      |                                | Reservas . . . . . 5           |                                       |

**TRABAJO FIN DE GRADO  
CAMPUS DE SORIA  
UNIVERSIDAD DE VALLADOLID**

**BOLETÍN INDIVIDUAL DE LA PROPIEDAD**

La Dirección General de Producción Agropecuaria y Desarrollo Rural ha acordado a propuesta de la Comisión Local, después de practicada la investigación correspondiente y previa la encuesta establecida en la Ley, aprobar las bases de Concentración de esta Zona, en las que se declara formalmente y a favor del propietario cuyo nombre y número de orden se expresan, el dominio de las parcelas que se relacionan como pertenecientes al mismo, con determinación para cada parcela de su superficie, clasificación, gravámenes y demás situaciones jurídicas.

|                    |  |                 |               |                                       |              |                        |                       |
|--------------------|--|-----------------|---------------|---------------------------------------|--------------|------------------------|-----------------------|
| <b>PROPIETARIO</b> |  | <b>D. N. I.</b> | <b>Nacim.</b> | <b>E. Civil</b>                       | <b>Hijos</b> | <b>ZONA</b>            | <b>Nº PROPIETARIO</b> |
| PROPIETARIO 85     |  |                 |               |                                       | 0            | SEPULVEDA DE LA SIERRA | 85                    |
| <b>CONYUGE</b>     |  | <b>D. N. I.</b> |               | <b>DOMICILIO</b>                      |              | <b>Nº DE PAGINA:</b>   |                       |
|                    |  |                 |               | C/REAL, SEPULVEDA DE LA SIERRA, SORIA |              | 1                      |                       |
|                    |  |                 |               |                                       |              | <b>Nº DE HOJA:</b>     |                       |
|                    |  |                 |               |                                       |              | 1                      |                       |

| NUMEROS DE :     |       |      |       | Sist.    | Superficie | SUPERFICIES DE LAS DISTINTAS CLASES DE TIERRA |                         |     |     |  |        |  |  |  |  |  |  | N.F. | Sit. | Cargas |    |      |      |
|------------------|-------|------|-------|----------|------------|-----------------------------------------------|-------------------------|-----|-----|--|--------|--|--|--|--|--|--|------|------|--------|----|------|------|
| Pol.             | Parc. | Sub. | Cult. |          |            | Expl.                                         | Total (m <sup>2</sup> ) | VII | XII |  |        |  |  |  |  |  |  |      |      |        | B. | Reg. | Tipo |
| 1                | 75    | 1    | 85    | 1        | 1.866      | 1747                                          | 119                     |     |     |  |        |  |  |  |  |  |  |      |      |        | 2  |      |      |
| 1                | 75    | 2    | 85    | 1        | 1.896      | 1896                                          |                         |     |     |  |        |  |  |  |  |  |  |      |      |        | 2  |      |      |
|                  |       |      |       |          | 1.0.0)     | NOMBRE: PROPIETARIO 279                       |                         |     |     |  | Hombre |  |  |  |  |  |  |      |      |        |    |      |      |
|                  |       |      |       |          |            | DOMICILIO: - - SORIA - NACIMIENTO: M.E.       |                         |     |     |  |        |  |  |  |  |  |  |      |      |        |    |      |      |
|                  |       |      |       |          |            | ESTADO CIVIL: Soltero/a - PARTICIPACION: 1/5  |                         |     |     |  |        |  |  |  |  |  |  |      |      |        |    |      |      |
|                  |       |      |       |          | 2.0.0)     | NOMBRE: PROPIETARIO 280                       |                         |     |     |  | Mujer  |  |  |  |  |  |  |      |      |        |    |      |      |
|                  |       |      |       |          |            | DOMICILIO: - - SORIA - NACIMIENTO: M.E.       |                         |     |     |  |        |  |  |  |  |  |  |      |      |        |    |      |      |
|                  |       |      |       |          |            | ESTADO CIVIL: Soltero/a - PARTICIPACION: 1/5  |                         |     |     |  |        |  |  |  |  |  |  |      |      |        |    |      |      |
|                  |       |      |       |          | 3.0.0)     | NOMBRE: PROPIETARIO 281                       |                         |     |     |  | Mujer  |  |  |  |  |  |  |      |      |        |    |      |      |
|                  |       |      |       |          |            | DOMICILIO: - - SORIA - NACIMIENTO: M.E.       |                         |     |     |  |        |  |  |  |  |  |  |      |      |        |    |      |      |
|                  |       |      |       |          |            | ESTADO CIVIL: Soltero/a - PARTICIPACION: 1/5  |                         |     |     |  |        |  |  |  |  |  |  |      |      |        |    |      |      |
|                  |       |      |       |          | 4.0.0)     | NOMBRE: PROPIETARIO 282                       |                         |     |     |  | Mujer  |  |  |  |  |  |  |      |      |        |    |      |      |
|                  |       |      |       |          |            | DOMICILIO: - - SORIA - NACIMIENTO: M.E.       |                         |     |     |  |        |  |  |  |  |  |  |      |      |        |    |      |      |
|                  |       |      |       |          |            | ESTADO CIVIL: Soltero/a - PARTICIPACION: 1/5  |                         |     |     |  |        |  |  |  |  |  |  |      |      |        |    |      |      |
|                  |       |      |       |          | 5.0.0)     | NOMBRE: PROPIETARIO 283                       |                         |     |     |  | Hombre |  |  |  |  |  |  |      |      |        |    |      |      |
|                  |       |      |       |          |            | DOMICILIO: - - SORIA - NACIMIENTO: M.E.       |                         |     |     |  |        |  |  |  |  |  |  |      |      |        |    |      |      |
|                  |       |      |       |          |            | ESTADO CIVIL: Soltero/a - PARTICIPACION: 1/5  |                         |     |     |  |        |  |  |  |  |  |  |      |      |        |    |      |      |
| <b>Parcelas:</b> |       |      |       | <b>2</b> |            | 3.762                                         | 3643                    | 119 |     |  |        |  |  |  |  |  |  |      |      |        |    |      |      |

| <b>CLAVES EMPLEADAS</b>         |                                      |                                |                                | <b>T-40</b>                         |
|---------------------------------|--------------------------------------|--------------------------------|--------------------------------|-------------------------------------|
| SISTEMA DE EXPLOTACIÓN          | NATURALEZA FAMILIAR DE LOS BIENES    | SITUACIÓN REGISTRAL            | TIPOS DE CARGAS Y LIMITACIONES |                                     |
| Cultivo directo . . . . . 1     | Gananciales . . . . . 1              | No está registrada . . . . . 2 | Servidumbres . . . . . 1       | Usufructos . . . . . 6              |
| Arrendamiento . . . . . 2       | Privativos . . . . . 2               |                                | Hipotecas . . . . . 2          | Retractos . . . . . 7               |
| Aparcería . . . . . 3           | Otras categorías de bienes . . . . 3 | Está registrada . . . . . 1    | Anotaciones . . . . . 3        | Cargas no clasificadas . . . . . 8  |
| Sin título conocido . . . . . 4 |                                      |                                | Censos . . . . . 4             | Varias cargas simultáneas . . . . 9 |
|                                 |                                      |                                | Reservas . . . . . 5           |                                     |

**TRABAJO FIN DE GRADO  
CAMPUS DE SORIA  
UNIVERSIDAD DE VALLADOLID**

**BOLETÍN INDIVIDUAL DE LA PROPIEDAD**

La Dirección General de Producción Agropecuaria y Desarrollo Rural ha acordado a propuesta de la Comisión Local, después de practicada la investigación correspondiente y previa la encuesta establecida en la Ley, aprobar las bases de Concentración de esta Zona, en las que se declara formalmente y a favor del propietario cuyo nombre y número de orden se expresan, el dominio de las parcelas que se relacionan como pertenecientes al mismo, con determinación para cada parcela de su superficie, clasificación, gravámenes y demás situaciones jurídicas.

|                    |  |  |               |                                       |               |                 |              |                        |                       |
|--------------------|--|--|---------------|---------------------------------------|---------------|-----------------|--------------|------------------------|-----------------------|
| <b>PROPIETARIO</b> |  |  |               | <b>D.N.I.</b>                         | <b>Nacim.</b> | <b>E. Civil</b> | <b>Hijos</b> | <b>ZONA</b>            | <b>Nº PROPIETARIO</b> |
| PROPIETARIO 86     |  |  |               |                                       | M.E.          | Casada          | 0            | SEPULVEDA DE LA SIERRA | 86                    |
| <b>CONYUGE</b>     |  |  | <b>D.N.I.</b> | <b>DOMICILIO</b>                      |               |                 |              | <b>Nº DE PAGINA:</b>   |                       |
| CONYUGE 81         |  |  |               | C/REAL, SEPULVEDA DE LA SIERRA, SORIA |               |                 |              | 1                      |                       |
|                    |  |  |               |                                       |               |                 |              |                        | <b>Nº DE HOJA:</b>    |
|                    |  |  |               |                                       |               |                 |              |                        | 1                     |

| NUMEROS DE : |       |      |       | Sist. | Superficie | SUPERFICIES DE LAS DISTINTAS CLASES DE TIERRA |                         |   |      |      |      |     |     |     |      |      |     |     |    | N.F. | Sit. | Cargas |      |
|--------------|-------|------|-------|-------|------------|-----------------------------------------------|-------------------------|---|------|------|------|-----|-----|-----|------|------|-----|-----|----|------|------|--------|------|
| Pol.         | Parc. | Sub. | Cult. |       |            | Expl.                                         | Total (m <sup>2</sup> ) | I | II   | III  | IV   | V   | VI  | VII | VIII | XI   | XII | XIV | B. |      |      | Reg.   | Tipo |
| 1            | 9     |      | 86    | 1     | 729        |                                               |                         |   |      | 269  | 170  | 133 |     |     |      | 157  |     | 2   | 2  |      |      |        |      |
| 1            | 52    |      | 86    | 1     | 1.150      |                                               |                         |   |      |      |      |     |     |     |      | 1059 |     | 2   | 2  |      |      |        |      |
| 1            | 83    |      | 86    | 1     | 1.294      |                                               |                         |   |      |      |      |     |     |     |      | 1294 |     | 2   | 2  |      |      |        |      |
| 1            | 93    |      | 86    | 1     | 1.219      |                                               |                         |   |      |      |      |     |     |     |      | 1186 |     | 2   | 2  |      |      |        |      |
| 1            | 99    |      | 86    | 1     | 2.071      |                                               |                         |   |      |      |      |     |     |     |      | 2013 |     | 2   | 2  |      |      |        |      |
| 1            | 140   |      | 86    | 1     | 1.683      |                                               |                         |   |      | 1499 |      |     |     |     |      |      |     | 2   | 2  |      |      |        |      |
| 1            | 169   |      | 86    | 1     | 2.272      |                                               |                         |   |      | 34   | 1568 |     |     |     |      |      |     | 2   | 2  |      |      |        |      |
| 1            | 200   |      | 86    | 1     | 1.400      |                                               |                         |   | 152  | 174  |      |     |     |     |      | 711  |     | 2   | 2  |      |      |        |      |
| 1            | 232   |      | 86    | 1     | 3.186      |                                               |                         |   |      | 2351 | 835  |     |     |     |      |      |     | 2   | 2  |      |      |        |      |
| 1            | 261   |      | 86    | 1     | 517        |                                               |                         |   |      | 507  |      |     |     |     |      |      |     | 2   | 2  |      |      |        |      |
| 1            | 269   |      | 86    | 1     | 2.815      |                                               |                         |   |      |      | 2789 |     |     |     |      |      |     | 2   | 2  |      |      |        |      |
| 1            | 345   |      | 86    | 1     | 912        |                                               |                         |   |      |      |      |     |     |     |      |      |     | 2   | 2  |      |      |        |      |
| 1            | 383   |      | 86    | 1     | 912        |                                               |                         |   |      |      |      |     |     |     |      |      |     | 2   | 2  |      |      |        |      |
| 1            | 401   |      | 86    | 1     | 695        |                                               |                         |   | 658  |      |      |     |     |     |      |      |     | 2   | 2  |      |      |        |      |
| 2            | 20    |      | 86    | 1     | 1.120      |                                               |                         |   |      |      | 611  | 360 |     |     |      |      |     | 2   | 2  |      |      |        |      |
| 2            | 28    |      | 86    | 1     | 1.876      |                                               |                         |   | 1825 |      |      |     |     |     |      |      |     | 2   | 2  |      |      |        |      |
| 2            | 30    |      | 86    | 1     | 1.537      |                                               |                         |   | 1152 | 252  |      |     |     |     |      | 89   | 44  | 2   | 2  |      |      |        |      |
| 2            | 33    |      | 86    | 1     | 1.358      |                                               |                         |   | 1358 |      |      |     |     |     |      |      |     | 2   | 2  |      |      |        |      |
| 2            | 42    |      | 86    | 1     | 1.415      |                                               |                         |   |      |      | 559  | 788 |     |     |      |      |     | 2   | 2  |      |      |        |      |
| 2            | 57    | 1    | 86    | 1     | 398        |                                               |                         |   |      |      |      | 95  | 121 |     |      |      |     | 2   | 2  |      | 182  |        |      |
| 2            | 57    | 2    | 86    | 1     | 1.442      |                                               |                         |   | 353  | 316  | 438  |     |     |     |      |      |     | 2   | 2  |      | 335  |        |      |
| 2            | 62    |      | 86    | 1     | 2.409      |                                               |                         |   |      | 13   | 852  | 426 | 67  |     |      |      |     | 2   | 2  |      | 1051 |        |      |
| 2            | 74    |      | 86    | 1     | 953        |                                               |                         |   |      |      |      | 922 |     |     |      |      |     | 2   | 2  |      | 31   |        |      |
| 2            | 82    |      | 86    | 1     | 1.040      |                                               |                         |   |      |      |      |     |     |     |      |      |     | 2   | 2  |      | 1040 |        |      |

| CLAVES EMPLEADAS                |                                      |                                |                                | T-40                                  |
|---------------------------------|--------------------------------------|--------------------------------|--------------------------------|---------------------------------------|
| SISTEMA DE EXPLOTACIÓN          | NATURALEZA FAMILIAR DE LOS BIENES    | SITUACIÓN REGISTRAL            | TIPOS DE CARGAS Y LIMITACIONES |                                       |
| Cultivo directo . . . . . 1     | Gananciales . . . . . 1              | No está registrada . . . . . 2 | Servidumbres . . . . . 1       | Usufructos . . . . . 6                |
| Arrendamiento . . . . . 2       | Privativos . . . . . 2               |                                | Hipotecas . . . . . 2          | Retractos . . . . . 7                 |
| Aparcería . . . . . 3           | Otras categorías de bienes . . . . 3 | Está registrada . . . . . 1    | Anotaciones . . . . . 3        | Cargas no clasificadas . . . . . 8    |
| Sin título conocido . . . . . 4 |                                      |                                | Censos . . . . . 4             | Varias cargas simultáneas . . . . . 9 |
|                                 |                                      |                                | Reservas . . . . . 5           |                                       |

**TRABAJO FIN DE GRADO  
CAMPUS DE SORIA  
UNIVERSIDAD DE VALLADOLID**

**BOLETÍN INDIVIDUAL DE LA PROPIEDAD**

La Dirección General de Producción Agropecuaria y Desarrollo Rural ha acordado a propuesta de la Comisión Local, después de practicada la investigación correspondiente y previa la encuesta establecida en la Ley, aprobar las bases de Concentración de esta Zona, en las que se declara formalmente y a favor del propietario cuyo nombre y número de orden se expresan, el dominio de las parcelas que se relacionan como pertenecientes al mismo, con determinación para cada parcela de su superficie, clasificación, gravámenes y demás situaciones jurídicas.

|                    |  |                 |                                       |                 |              |                        |                       |
|--------------------|--|-----------------|---------------------------------------|-----------------|--------------|------------------------|-----------------------|
| <b>PROPIETARIO</b> |  | <b>D. N. I.</b> | <b>Nacim.</b>                         | <b>E. Civil</b> | <b>Hijos</b> | <b>ZONA</b>            | <b>Nº PROPIETARIO</b> |
| PROPIETARIO 86     |  |                 | M.E.                                  | Casada          | 0            | SEPULVEDA DE LA SIERRA | 86                    |
| <b>CONYUGE</b>     |  | <b>D. N. I.</b> | <b>DOMICILIO</b>                      |                 |              | <b>Nº DE PAGINA:</b>   |                       |
| CONYUGE 81         |  |                 | C/REAL, SEPULVEDA DE LA SIERRA, SORIA |                 |              | 2                      |                       |
|                    |  |                 |                                       |                 |              | <b>Nº DE HOJA:</b>     |                       |
|                    |  |                 |                                       |                 |              | 2                      |                       |

| NUMEROS DE :     |       |      |       | Sist. | Superficie | SUPERFICIES DE LAS DISTINTAS CLASES DE TIERRA |                         |      |      |     |      |      |       |      |      |      |      |      |    | N.F. | Sit. | Cargas |      |
|------------------|-------|------|-------|-------|------------|-----------------------------------------------|-------------------------|------|------|-----|------|------|-------|------|------|------|------|------|----|------|------|--------|------|
| Pol.             | Parc. | Sub. | Cult. |       |            | Expl.                                         | Total (m <sup>2</sup> ) | I    | II   | III | IV   | V    | VI    | VII  | VIII | XI   | XII  | XIV  | B. |      |      | Reg.   | Tipo |
| 3                | 113   |      | 86    | 1     | 426        | 426                                           |                         |      |      |     |      |      |       |      |      |      |      | 2    | 2  |      |      |        |      |
| 5                | 8     |      | 86    | 1     | 1.304      |                                               |                         |      |      |     |      |      |       |      |      |      |      | 2    | 2  |      |      |        |      |
| 5                | 13    |      | 86    | 1     | 2.317      |                                               |                         | 824  |      | 480 |      |      |       |      |      | 1409 |      | 2    | 2  |      |      |        |      |
| 5                | 44    |      | 86    | 1     | 850        | 301                                           | 384                     |      |      |     |      |      |       |      |      | 165  |      | 2    | 2  |      |      |        |      |
| 5                | 60    |      | 86    | 1     | 154        | 154                                           |                         |      |      |     |      |      |       |      |      |      |      | 2    | 2  |      |      |        |      |
| 5                | 95    |      | 86    | 1     | 2.149      |                                               |                         |      |      |     | 2025 |      |       |      |      | 124  |      | 2    | 2  |      |      |        |      |
| 5                | 145   |      | 86    | 1     | 3.074      |                                               |                         |      |      |     | 2878 |      |       |      |      | 196  |      | 2    | 2  |      |      |        |      |
| 5                | 196   |      | 86    | 1     | 2.445      |                                               |                         |      |      |     | 2445 |      |       |      |      |      |      | 2    | 2  |      |      |        |      |
| 5                | 222   |      | 86    | 1     | 1.630      |                                               |                         |      |      |     | 1162 |      |       |      |      | 468  |      | 2    | 2  |      |      |        |      |
| 5                | 242   |      | 86    | 1     | 2.048      |                                               |                         |      |      |     | 1661 |      |       |      |      | 387  |      | 2    | 2  |      |      |        |      |
| <b>Parcelas:</b> |       |      |       |       |            | <b>34</b>                                     | 50.800                  | 1539 | 2958 | 824 | 4840 | 5895 | 21192 | 5788 | 188  | 126  | 6228 | 1222 |    |      |      |        |      |

| <b>CLAVES EMPLEADAS</b>         |                                      |                                |                                | <b>T-40</b>                           |
|---------------------------------|--------------------------------------|--------------------------------|--------------------------------|---------------------------------------|
| SISTEMA DE EXPLOTACIÓN          | NATURALEZA FAMILIAR DE LOS BIENES    | SITUACIÓN REGISTRAL            | TIPOS DE CARGAS Y LIMITACIONES |                                       |
| Cultivo directo . . . . . 1     | Gananciales . . . . . 1              | No está registrada . . . . . 2 | Servidumbres . . . . . 1       | Usufructos . . . . . 6                |
| Arrendamiento . . . . . 2       | Privativos . . . . . 2               |                                | Hipotecas . . . . . 2          | Retractos . . . . . 7                 |
| Aparcería . . . . . 3           | Otras categorías de bienes . . . . 3 | Está registrada . . . . . 1    | Anotaciones . . . . . 3        | Cargas no clasificadas . . . . . 8    |
| Sin título conocido . . . . . 4 |                                      |                                | Censos . . . . . 4             | Varias cargas simultáneas . . . . . 9 |
|                                 |                                      |                                | Reservas . . . . . 5           |                                       |

**TRABAJO FIN DE GRADO  
CAMPUS DE SORIA  
UNIVERSIDAD DE VALLADOLID**

**BOLETÍN INDIVIDUAL DE LA PROPIEDAD**

La Dirección General de Producción Agropecuaria y Desarrollo Rural ha acordado a propuesta de la Comisión Local, después de practicada la investigación correspondiente y previa la encuesta establecida en la Ley, aprobar las bases de Concentración de esta Zona, en las que se declara formalmente y a favor del propietario cuyo nombre y número de orden se expresan, el dominio de las parcelas que se relacionan como pertenecientes al mismo, con determinación para cada parcela de su superficie, clasificación, gravámenes y demás situaciones jurídicas.

|                    |               |                                       |                 |              |                        |                       |
|--------------------|---------------|---------------------------------------|-----------------|--------------|------------------------|-----------------------|
| <b>PROPIETARIO</b> | <b>D.N.I.</b> | <b>Nacim.</b>                         | <b>E. Civil</b> | <b>Hijos</b> | <b>ZONA</b>            | <b>Nº PROPIETARIO</b> |
| PROPIETARIO 87     |               | M.E.                                  | Viuda           | 0            | SEPULVEDA DE LA SIERRA | 87                    |
| <b>CONYUGE</b>     | <b>D.N.I.</b> | <b>DOMICILIO</b>                      |                 |              | <b>Nº DE PAGINA:</b>   |                       |
|                    |               | C/REAL, SEPULVEDA DE LA SIERRA, SORIA |                 |              | <b>Nº DE HOJA:</b>     |                       |

| NUMEROS DE :     |       |      |       | Sist.<br>Expl. | Superficie<br>Total (m <sup>2</sup> ) | SUPERFICIES DE LAS DISTINTAS CLASES DE TIERRA |     |     |  |  |  |  |  |  |  |  |  |   |      | N.F.<br>B. | Sit.<br>Reg. | Cargas |  |
|------------------|-------|------|-------|----------------|---------------------------------------|-----------------------------------------------|-----|-----|--|--|--|--|--|--|--|--|--|---|------|------------|--------------|--------|--|
| Pol.             | Parc. | Sub. | Cult. |                |                                       | VI                                            | VII | XII |  |  |  |  |  |  |  |  |  |   | Tipo |            |              | S.R.   |  |
| 5                | 148   |      | 87    | 1              | 940                                   | 663                                           | 46  | 231 |  |  |  |  |  |  |  |  |  | 2 |      |            |              |        |  |
| 5                | 259   |      | 87    | 1              | 1.768                                 | 1768                                          |     |     |  |  |  |  |  |  |  |  |  | 2 |      |            |              |        |  |
| <b>Parcelas:</b> |       |      |       | <b>2</b>       | 2.708                                 | 2431                                          | 46  | 231 |  |  |  |  |  |  |  |  |  |   |      |            |              |        |  |

| CLAVES EMPLEADAS               |                                     |                                |                                | T-40                                |
|--------------------------------|-------------------------------------|--------------------------------|--------------------------------|-------------------------------------|
| SISTEMA DE EXPLOTACIÓN         | NATURALEZA FAMILIAR DE LOS BIENES   | SITUACIÓN REGISTRAL            | TIPOS DE CARGAS Y LIMITACIONES |                                     |
| Cultivo directo . . . . . 1    | Gananciales . . . . . 1             | No está registrada . . . . . 2 | Servidumbres. . . . . 1        | Usufructos. . . . . 6               |
| Arrendamiento . . . . . 2      | Privativos . . . . . 2              | Está registrada . . . . . 1    | Hipotecas . . . . . 2          | Retractos . . . . . 7               |
| Aparcería . . . . . 3          | Otras categorías de bienes. . . . 3 |                                | Anotaciones . . . . . 3        | Cargas no clasificadas. . . . . 8   |
| Sin título conocido. . . . . 4 |                                     |                                | Censos. . . . . 4              | Varias cargas simultáneas . . . . 9 |
|                                |                                     |                                | Reservas . . . . . 5           |                                     |

**BOLETÍN INDIVIDUAL DE LA PROPIEDAD**

La Dirección General de Producción Agropecuaria y Desarrollo Rural ha acordado a propuesta de la Comisión Local, después de practicada la investigación correspondiente y previa la encuesta establecida en la Ley, aprobar las bases de Concentración de esta Zona, en las que se declara formalmente y a favor del propietario cuyo nombre y número de orden se expresan, el dominio de las parcelas que se relacionan como pertenecientes al mismo, con determinación para cada parcela de su superficie, clasificación, gravámenes y demás situaciones jurídicas.

|                    |  |                 |                                       |                 |              |                        |                       |
|--------------------|--|-----------------|---------------------------------------|-----------------|--------------|------------------------|-----------------------|
| <b>PROPIETARIO</b> |  | <b>D. N. I.</b> | <b>Nacim.</b>                         | <b>E. Civil</b> | <b>Hijos</b> | <b>ZONA</b>            | <b>Nº PROPIETARIO</b> |
| PROPIETARIO 88     |  |                 | M.E.                                  | Casada          | 0            | SEPULVEDA DE LA SIERRA | 88                    |
| <b>CONYUGE</b>     |  | <b>D. N. I.</b> | <b>DOMICILIO</b>                      |                 |              | <b>Nº DE PAGINA:</b>   |                       |
|                    |  |                 | C/REAL, SEPULVEDA DE LA SIERRA, SORIA |                 |              | 1                      |                       |
|                    |  |                 |                                       |                 |              | <b>Nº DE HOJA:</b>     |                       |
|                    |  |                 |                                       |                 |              | 1                      |                       |

| NUMEROS DE :     |       |      |       | Sist.    | Superficie | SUPERFICIES DE LAS DISTINTAS CLASES DE TIERRA |                         |    |     |  |  |  |  |  |  |  |  | N.F. | Sit. | Cargas |    |
|------------------|-------|------|-------|----------|------------|-----------------------------------------------|-------------------------|----|-----|--|--|--|--|--|--|--|--|------|------|--------|----|
| Pol.             | Parc. | Sub. | Cult. |          |            | Expl.                                         | Total (m <sup>2</sup> ) | VI | XII |  |  |  |  |  |  |  |  |      |      |        | B. |
| 5                | 249   |      | 88    | 1        | 2.789      | 2662                                          | 127                     |    |     |  |  |  |  |  |  |  |  | 1    | 2    |        |    |
| <b>Parcelas:</b> |       |      |       | <b>1</b> | 2.789      | 2662                                          | 127                     |    |     |  |  |  |  |  |  |  |  |      |      |        |    |

| <b>CLAVES EMPLEADAS</b>         |                                      |                                |                                | <b>T-40</b>                         |
|---------------------------------|--------------------------------------|--------------------------------|--------------------------------|-------------------------------------|
| SISTEMA DE EXPLOTACIÓN          | NATURALEZA FAMILIAR DE LOS BIENES    | SITUACIÓN REGISTRAL            | TIPOS DE CARGAS Y LIMITACIONES |                                     |
| Cultivo directo . . . . . 1     | Gananciales . . . . . 1              | No está registrada . . . . . 2 | Servidumbres . . . . . 1       | Usufructos . . . . . 6              |
| Arrendamiento . . . . . 2       | Privativos . . . . . 2               | Está registrada . . . . . 1    | Hipotecas . . . . . 2          | Retractos . . . . . 7               |
| Aparcería . . . . . 3           | Otras categorías de bienes . . . . 3 |                                | Anotaciones . . . . . 3        | Cargas no clasificadas . . . . . 8  |
| Sin título conocido . . . . . 4 |                                      |                                | Censos . . . . . 4             | Varias cargas simultáneas . . . . 9 |
|                                 |                                      |                                | Reservas . . . . . 5           |                                     |

**TRABAJO FIN DE GRADO  
CAMPUS DE SORIA  
UNIVERSIDAD DE VALLADOLID**

**BOLETÍN INDIVIDUAL DE LA PROPIEDAD**

La Dirección General de Producción Agropecuaria y Desarrollo Rural ha acordado a propuesta de la Comisión Local, después de practicada la investigación correspondiente y previa la encuesta establecida en la Ley, aprobar las bases de Concentración de esta Zona, en las que se declara formalmente y a favor del propietario cuyo nombre y número de orden se expresan, el dominio de las parcelas que se relacionan como pertenecientes al mismo, con determinación para cada parcela de su superficie, clasificación, gravámenes y demás situaciones jurídicas.

|                    |  |                 |                                       |                 |              |                        |                       |
|--------------------|--|-----------------|---------------------------------------|-----------------|--------------|------------------------|-----------------------|
| <b>PROPIETARIO</b> |  | <b>D. N. I.</b> | <b>Nacim.</b>                         | <b>E. Civil</b> | <b>Hijos</b> | <b>ZONA</b>            | <b>Nº PROPIETARIO</b> |
| PROPIETARIO 89     |  |                 | M.E.                                  | Casado          | 0            | SEPULVEDA DE LA SIERRA | 89                    |
| <b>CONYUGE</b>     |  | <b>D. N. I.</b> | <b>DOMICILIO</b>                      |                 |              | <b>Nº DE PAGINA:</b>   |                       |
| CONYUGE 84         |  |                 | C/REAL, SEPULVEDA DE LA SIERRA, SORIA |                 |              | 1                      |                       |
|                    |  |                 |                                       |                 |              | <b>Nº DE HOJA:</b>     |                       |
|                    |  |                 |                                       |                 |              | 1                      |                       |

| NUMEROS DE :     |       |      |       | Sist.    | Superficie | SUPERFICIES DE LAS DISTINTAS CLASES DE TIERRA |                         |    |     |  |  |  |  |  |  |  |  |  | N.F. | Sit. | Cargas |    |
|------------------|-------|------|-------|----------|------------|-----------------------------------------------|-------------------------|----|-----|--|--|--|--|--|--|--|--|--|------|------|--------|----|
| Pol.             | Parc. | Sub. | Cult. |          |            | Expl.                                         | Total (m <sup>2</sup> ) | VI | XII |  |  |  |  |  |  |  |  |  |      |      |        | B. |
| 1                | 270   |      | 89    | 1        | 1.087      | 900                                           | 187                     |    |     |  |  |  |  |  |  |  |  |  | 2    | 2    |        |    |
| 1                | 271   |      | 89    | 1        | 1.297      | 1075                                          | 222                     |    |     |  |  |  |  |  |  |  |  |  | 2    | 2    |        |    |
| 5                | 180   |      | 89    | 1        | 984        | 974                                           | 10                      |    |     |  |  |  |  |  |  |  |  |  | 2    | 2    |        |    |
| 5                | 214   |      | 89    | 1        | 1.311      | 1311                                          |                         |    |     |  |  |  |  |  |  |  |  |  | 2    | 2    |        |    |
| 5                | 237   |      | 89    | 1        | 661        | 661                                           |                         |    |     |  |  |  |  |  |  |  |  |  | 2    | 2    |        |    |
| 5                | 250   |      | 89    | 1        | 718        | 680                                           | 38                      |    |     |  |  |  |  |  |  |  |  |  | 1    | 2    |        |    |
| <b>Parcelas:</b> |       |      |       | <b>6</b> | 6.058      | 5601                                          | 457                     |    |     |  |  |  |  |  |  |  |  |  |      |      |        |    |

| <b>CLAVES EMPLEADAS</b>         |                                      |                                |                                | <b>T-40</b>                         |
|---------------------------------|--------------------------------------|--------------------------------|--------------------------------|-------------------------------------|
| SISTEMA DE EXPLOTACIÓN          | NATURALEZA FAMILIAR DE LOS BIENES    | SITUACIÓN REGISTRAL            | TIPOS DE CARGAS Y LIMITACIONES |                                     |
| Cultivo directo . . . . . 1     | Gananciales . . . . . 1              | No está registrada . . . . . 2 | Servidumbres . . . . . 1       | Usufructos . . . . . 6              |
| Arrendamiento . . . . . 2       | Privativos . . . . . 2               | Está registrada . . . . . 1    | Hipotecas . . . . . 2          | Retractos . . . . . 7               |
| Aparcería . . . . . 3           | Otras categorías de bienes . . . . 3 |                                | Anotaciones . . . . . 3        | Cargas no clasificadas . . . . . 8  |
| Sin título conocido . . . . . 4 |                                      |                                | Censos . . . . . 4             | Varias cargas simultáneas . . . . 9 |
|                                 |                                      |                                | Reservas . . . . . 5           |                                     |



**TRABAJO FIN DE GRADO  
CAMPUS DE SORIA  
UNIVERSIDAD DE VALLADOLID**

**BOLETÍN INDIVIDUAL DE LA PROPIEDAD**

La Dirección General de Producción Agropecuaria y Desarrollo Rural ha acordado a propuesta de la Comisión Local, después de practicada la investigación correspondiente y previa la encuesta establecida en la Ley, aprobar las bases de Concentración de esta Zona, en las que se declara formalmente y a favor del propietario cuyo nombre y número de orden se expresan, el dominio de las parcelas que se relacionan como pertenecientes al mismo, con determinación para cada parcela de su superficie, clasificación, gravámenes y demás situaciones jurídicas.

|                    |  |                 |                                       |                 |              |                        |                       |
|--------------------|--|-----------------|---------------------------------------|-----------------|--------------|------------------------|-----------------------|
| <b>PROPIETARIO</b> |  | <b>D. N. I.</b> | <b>Nacim.</b>                         | <b>E. Civil</b> | <b>Hijos</b> | <b>ZONA</b>            | <b>Nº PROPIETARIO</b> |
| PROPIETARIO 90     |  |                 | M.E.                                  | Casado          | 0            | SEPULVEDA DE LA SIERRA | 90                    |
| <b>CONYUGE</b>     |  | <b>D. N. I.</b> | <b>DOMICILIO</b>                      |                 |              | <b>Nº DE PAGINA:</b>   |                       |
| CONYUGE 85         |  |                 | C/REAL, SEPULVEDA DE LA SIERRA, SORIA |                 |              | 1                      |                       |
|                    |  |                 |                                       |                 |              | <b>Nº DE HOJA:</b>     |                       |
|                    |  |                 |                                       |                 |              | 1                      |                       |

| NUMEROS DE :     |       |      |       | Sist.    | Superficie | SUPERFICIES DE LAS DISTINTAS CLASES DE TIERRA |                         |     |     |     |  |  |  |  |  |  |  |  | N.F. | Sit. | Cargas |    |
|------------------|-------|------|-------|----------|------------|-----------------------------------------------|-------------------------|-----|-----|-----|--|--|--|--|--|--|--|--|------|------|--------|----|
| Pol.             | Parc. | Sub. | Cult. |          |            | Expl.                                         | Total (m <sup>2</sup> ) | VI  | VII | XII |  |  |  |  |  |  |  |  |      |      |        | B. |
| 1                | 274   |      |       | 90       | 1          | 470                                           | 399                     |     | 71  |     |  |  |  |  |  |  |  |  | 1    | 2    |        |    |
| 5                | 131   |      |       | 90       | 1          | 1.735                                         | 758                     | 890 | 87  |     |  |  |  |  |  |  |  |  | 1    | 2    |        |    |
| <b>Parcelas:</b> |       |      |       | <b>2</b> |            | 2.205                                         | 1157                    | 890 | 158 |     |  |  |  |  |  |  |  |  |      |      |        |    |

| <b>CLAVES EMPLEADAS</b>         |                                      |                                |                                | <b>T-40</b>                         |
|---------------------------------|--------------------------------------|--------------------------------|--------------------------------|-------------------------------------|
| SISTEMA DE EXPLOTACIÓN          | NATURALEZA FAMILIAR DE LOS BIENES    | SITUACIÓN REGISTRAL            | TIPOS DE CARGAS Y LIMITACIONES |                                     |
| Cultivo directo . . . . . 1     | Gananciales . . . . . 1              | No está registrada . . . . . 2 | Servidumbres . . . . . 1       | Usufructos . . . . . 6              |
| Arrendamiento . . . . . 2       | Privativos . . . . . 2               | Está registrada . . . . . 1    | Hipotecas . . . . . 2          | Retractos . . . . . 7               |
| Aparcería . . . . . 3           | Otras categorías de bienes . . . . 3 |                                | Anotaciones . . . . . 3        | Cargas no clasificadas . . . . . 8  |
| Sin título conocido . . . . . 4 |                                      |                                | Censos . . . . . 4             | Varias cargas simultáneas . . . . 9 |
|                                 |                                      |                                | Reservas . . . . . 5           |                                     |

**TRABAJO FIN DE GRADO  
CAMPUS DE SORIA  
UNIVERSIDAD DE VALLADOLID**

**BOLETÍN INDIVIDUAL DE LA PROPIEDAD**

La Dirección General de Producción Agropecuaria y Desarrollo Rural ha acordado a propuesta de la Comisión Local, después de practicada la investigación correspondiente y previa la encuesta establecida en la Ley, aprobar las bases de Concentración de esta Zona, en las que se declara formalmente y a favor del propietario cuyo nombre y número de orden se expresan, el dominio de las parcelas que se relacionan como pertenecientes al mismo, con determinación para cada parcela de su superficie, clasificación, gravámenes y demás situaciones jurídicas.

|                    |  |                 |                                       |                 |              |                        |                       |
|--------------------|--|-----------------|---------------------------------------|-----------------|--------------|------------------------|-----------------------|
| <b>PROPIETARIO</b> |  | <b>D. N. I.</b> | <b>Nacim.</b>                         | <b>E. Civil</b> | <b>Hijos</b> | <b>ZONA</b>            | <b>Nº PROPIETARIO</b> |
| PROPIETARIO 91     |  |                 | M.E.                                  | Soltera         | 0            | SEPULVEDA DE LA SIERRA | 91                    |
| <b>CONYUGE</b>     |  | <b>D. N. I.</b> | <b>DOMICILIO</b>                      |                 |              | <b>Nº DE PAGINA:</b>   |                       |
|                    |  |                 | C/REAL, SEPULVEDA DE LA SIERRA, SORIA |                 |              |                        | 1                     |
|                    |  |                 |                                       |                 |              | <b>Nº DE HOJA:</b>     | 1                     |

| NUMEROS DE : |       |      |       | Sist. | Superficie | SUPERFICIES DE LAS DISTINTAS CLASES DE TIERRA |                         |   |      |      |      |      |      |      |      |     |     |  |  | N.F. | Sit. | Cargas |      |
|--------------|-------|------|-------|-------|------------|-----------------------------------------------|-------------------------|---|------|------|------|------|------|------|------|-----|-----|--|--|------|------|--------|------|
| Pol.         | Parc. | Sub. | Cult. |       |            | Expl.                                         | Total (m <sup>2</sup> ) | I | II   | IV   | V    | VI   | VII  | VIII | X    | XII | XIV |  |  |      |      | B.     | Reg. |
| 1            | 24    |      |       | 91    | 1          | 397                                           |                         |   |      |      |      | 334  |      |      | 63   |     |     |  |  |      | 2    |        |      |
| 1            | 30    |      |       | 91    | 1          | 1.060                                         |                         |   |      |      |      |      | 546  |      | 514  |     |     |  |  |      | 2    | 2      |      |
| 1            | 45    |      |       | 91    | 1          | 891                                           |                         |   |      | 891  |      |      |      |      |      |     |     |  |  |      | 2    | 2      |      |
| 1            | 46    | 1    |       | 91    | 1          | 671                                           |                         |   |      |      |      | 575  |      |      | 96   |     |     |  |  |      | 2    |        |      |
| 1            | 46    | 2    |       | 91    | 1          | 669                                           |                         |   |      |      |      | 574  |      |      | 95   |     |     |  |  |      | 2    | 2      |      |
| 1            | 48    |      |       | 91    | 1          | 944                                           |                         |   |      |      |      |      | 800  |      | 144  |     |     |  |  |      | 2    | 2      |      |
| 1            | 73    |      |       | 91    | 1          | 758                                           |                         |   |      |      |      | 758  |      |      |      |     |     |  |  |      | 2    |        |      |
| 1            | 111   | 1    |       | 91    | 1          | 2.550                                         |                         |   | 47   |      | 12   | 602  | 1323 |      | 566  |     |     |  |  |      | 2    |        |      |
| 1            | 111   | 2    |       | 91    | 1          | 2.550                                         |                         |   | 47   |      | 12   | 602  | 1324 |      | 565  |     |     |  |  |      | 2    | 2      |      |
| 1            | 162   |      |       | 91    | 1          | 1.549                                         |                         |   |      | 1375 | 144  |      |      |      | 30   |     |     |  |  |      | 2    | 2      |      |
| 1            | 176   |      |       | 91    | 1          | 1.386                                         |                         |   |      |      |      |      | 1099 |      | 287  |     |     |  |  |      | 2    |        |      |
| 1            | 237   |      |       | 91    | 1          | 1.667                                         |                         |   |      | 248  | 1296 |      |      |      | 123  |     |     |  |  |      | 2    |        |      |
| 1            | 240   |      |       | 91    | 1          | 1.224                                         |                         |   |      |      | 1010 |      |      |      | 214  |     |     |  |  |      | 2    |        |      |
| 1            | 263   |      |       | 91    | 1          | 1.371                                         |                         |   |      | 261  | 15   |      |      |      | 1095 |     |     |  |  |      | 2    | 2      |      |
| 1            | 280   |      |       | 91    | 1          | 1.663                                         |                         |   |      | 1651 | 12   |      |      |      |      |     |     |  |  |      | 2    |        |      |
| 1            | 355   |      |       | 91    | 1          | 1.614                                         |                         |   |      |      |      |      |      |      | 1614 |     |     |  |  |      | 2    |        |      |
| 1            | 408   |      |       | 91    | 1          | 252                                           |                         |   |      |      |      |      |      | 111  | 141  |     |     |  |  |      | 2    |        |      |
| 2            | 5     |      |       | 91    | 1          | 691                                           |                         |   | 425  | 266  |      |      |      |      |      |     |     |  |  |      | 2    | 2      |      |
| 2            | 43    |      |       | 91    | 1          | 2.370                                         |                         |   | 1516 | 292  |      |      |      |      | 562  |     |     |  |  |      | 2    |        |      |
| 2            | 76    |      |       | 91    | 1          | 1.163                                         |                         |   |      |      |      | 1002 |      |      | 138  |     |     |  |  |      | 2    |        |      |
| 2            | 79    |      |       | 91    | 1          | 903                                           |                         |   |      |      |      |      |      |      |      | 23  |     |  |  |      | 2    |        |      |
| 2            | 91    |      |       | 91    | 1          | 842                                           |                         |   |      |      |      | 842  |      |      |      | 903 |     |  |  |      | 2    |        |      |
| 2            | 97    |      |       | 91    | 1          | 2.067                                         |                         |   |      |      |      | 1944 |      |      |      | 123 |     |  |  |      | 2    | 2      |      |
| 2            | 104   |      |       | 91    | 1          | 5.527                                         |                         |   |      |      |      | 27   | 1872 |      | 3628 |     |     |  |  |      | 2    | 2      |      |

| CLAVES EMPLEADAS                |                                      |                                |                                | T-40                                |
|---------------------------------|--------------------------------------|--------------------------------|--------------------------------|-------------------------------------|
| SISTEMA DE EXPLOTACIÓN          | NATURALEZA FAMILIAR DE LOS BIENES    | SITUACIÓN REGISTRAL            | TIPOS DE CARGAS Y LIMITACIONES |                                     |
| Cultivo directo . . . . . 1     | Gananciales . . . . . 1              | No está registrada . . . . . 2 | Servidumbres . . . . . 1       | Usufructos . . . . . 6              |
| Arrendamiento . . . . . 2       | Privativos . . . . . 2               |                                | Hipotecas . . . . . 2          | Retractos . . . . . 7               |
| Aparcería . . . . . 3           | Otras categorías de bienes . . . . 3 | Está registrada . . . . . 1    | Anotaciones . . . . . 3        | Cargas no clasificadas . . . . . 8  |
| Sin título conocido . . . . . 4 |                                      |                                | Censos . . . . . 4             | Varias cargas simultáneas . . . . 9 |
|                                 |                                      |                                | Reservas . . . . . 5           |                                     |

**TRABAJO FIN DE GRADO  
CAMPUS DE SORIA  
UNIVERSIDAD DE VALLADOLID**

**BOLETÍN INDIVIDUAL DE LA PROPIEDAD**

La Dirección General de Producción Agropecuaria y Desarrollo Rural ha acordado a propuesta de la Comisión Local, después de practicada la investigación correspondiente y previa la encuesta establecida en la Ley, aprobar las bases de Concentración de esta Zona, en las que se declara formalmente y a favor del propietario cuyo nombre y número de orden se expresan, el dominio de las parcelas que se relacionan como pertenecientes al mismo, con determinación para cada parcela de su superficie, clasificación, gravámenes y demás situaciones jurídicas.

|                    |  |                 |                                       |                 |              |                        |                       |
|--------------------|--|-----------------|---------------------------------------|-----------------|--------------|------------------------|-----------------------|
| <b>PROPIETARIO</b> |  | <b>D. N. I.</b> | <b>Nacim.</b>                         | <b>E. Civil</b> | <b>Hijos</b> | <b>ZONA</b>            | <b>Nº PROPIETARIO</b> |
| PROPIETARIO 91     |  |                 | M.E.                                  | Soltera         | 0            | SEPULVEDA DE LA SIERRA | 91                    |
| <b>CONYUGE</b>     |  | <b>D. N. I.</b> | <b>DOMICILIO</b>                      |                 |              | <b>Nº DE PAGINA:</b>   |                       |
|                    |  |                 | C/REAL, SEPULVEDA DE LA SIERRA, SORIA |                 |              | <b>Nº DE HOJA:</b>     | 2                     |
|                    |  |                 |                                       |                 |              |                        | 2                     |

| NUMEROS DE :     |       |      |       | Sist.     | Superficie<br>Total (m <sup>2</sup> ) | SUPERFICIES DE LAS DISTINTAS CLASES DE TIERRA |     |     |      |      |       |      |      |     |       |     |  |  |  | N.F. | Sit. | Cargas |      |
|------------------|-------|------|-------|-----------|---------------------------------------|-----------------------------------------------|-----|-----|------|------|-------|------|------|-----|-------|-----|--|--|--|------|------|--------|------|
| Pol.             | Parc. | Sub. | Cult. |           |                                       | Expl.                                         | I   | II  | IV   | V    | VI    | VII  | VIII | X   | XII   | XIV |  |  |  |      |      | B.     | Reg. |
| 3                | 40    |      |       | 91        | 1                                     | 722                                           |     |     |      |      | 578   |      |      |     | 144   |     |  |  |  |      | 2    |        | 2    |
| 3                | 54    |      |       | 91        | 1                                     | 1.389                                         |     |     |      | 13   | 808   |      |      |     | 568   |     |  |  |  |      | 2    |        |      |
| 3                | 98    | 1    |       | 91        | 1                                     | 307                                           |     | 203 |      |      |       |      | 90   |     | 14    |     |  |  |  |      | 2    |        | 2    |
| 3                | 98    | 2    |       | 91        | 1                                     | 307                                           |     | 203 |      |      |       |      | 90   |     | 14    |     |  |  |  |      | 2    |        |      |
| 4                | 33    |      |       | 91        | 1                                     | 1.826                                         |     |     |      |      | 1826  |      |      |     |       |     |  |  |  |      | 2    |        |      |
| 5                | 11    | 1    |       | 91        | 1                                     | 865                                           |     |     |      | 333  | 359   |      |      |     | 173   |     |  |  |  |      | 2    |        |      |
| 5                | 11    | 2    |       | 91        | 1                                     | 865                                           |     |     |      | 333  | 359   |      |      |     | 173   |     |  |  |  |      | 2    |        |      |
| 5                | 21    |      |       | 91        | 1                                     | 332                                           |     |     |      |      |       |      | 221  |     | 111   |     |  |  |  |      | 2    |        | 2    |
| 5                | 31    |      |       | 91        | 1                                     | 1.800                                         |     |     |      |      |       | 1545 |      |     | 255   |     |  |  |  |      | 2    |        | 2    |
| 5                | 99    |      |       | 91        | 1                                     | 711                                           |     |     |      |      | 681   |      |      |     | 30    |     |  |  |  |      | 2    |        |      |
| 5                | 195   |      |       | 91        | 1                                     | 2.643                                         |     |     |      |      | 2643  |      |      |     |       |     |  |  |  |      | 2    |        | 2    |
| 5                | 197   |      |       | 91        | 1                                     | 2.108                                         |     |     |      |      | 2016  |      |      |     | 92    |     |  |  |  |      | 2    |        |      |
| <b>Parcelas:</b> |       |      |       | <b>36</b> |                                       | 48.654                                        | 406 | 666 | 2035 | 4811 | 11149 | 8771 | 7806 | 512 | 11572 | 926 |  |  |  |      |      |        |      |

| CLAVES EMPLEADAS                |                                      |                                |                                | T-40                                |
|---------------------------------|--------------------------------------|--------------------------------|--------------------------------|-------------------------------------|
| SISTEMA DE EXPLOTACIÓN          | NATURALEZA FAMILIAR DE LOS BIENES    | SITUACIÓN REGISTRAL            | TIPOS DE CARGAS Y LIMITACIONES |                                     |
| Cultivo directo . . . . . 1     | Gananciales . . . . . 1              | No está registrada . . . . . 2 | Servidumbres . . . . . 1       | Usufructos . . . . . 6              |
| Arrendamiento . . . . . 2       | Privativos . . . . . 2               | Está registrada . . . . . 1    | Hipotecas . . . . . 2          | Retractos . . . . . 7               |
| Aparcería . . . . . 3           | Otras categorías de bienes . . . . 3 |                                | Anotaciones . . . . . 3        | Cargas no clasificadas . . . . . 8  |
| Sin título conocido . . . . . 4 |                                      |                                | Censos . . . . . 4             | Varias cargas simultáneas . . . . 9 |
|                                 |                                      |                                | Reservas . . . . . 5           |                                     |

**ANEJO N° 12**

**MODELOS DE DOCUMENTOS**

D. \_\_\_\_\_, SECRETARIO DE LA COMISIÓN LOCAL DE  
CONCENTRACIÓN PARCELARIA DE LA ZONA DE \_\_\_\_\_

CERTIFICA: Que entre los documentos que se hallan en poder de la misma, existe el Acta de la  
reunión de la Comisión Local por la que se acuerda proponer la aprobación de las Bases  
Definitivas, que copiada literalmente dice:

ACTA DE LA REUNIÓN POR LA QUE SE PROPONE LA APROBACIÓN DE LAS BASES  
DEFINITIVAS.

ASISTENTES:

PRESIDENTE: Ilmo. Sr. D. \_\_\_\_\_

VICEPRESIDENTE: D. \_\_\_\_\_

VOCALES: \_\_\_\_\_

SECRETARIO: \_\_\_\_\_

En \_\_\_\_\_, a \_\_\_\_ de \_\_\_\_\_ de mil novecientos  
\_\_\_\_\_, en el domicilio de la Comisión Local, previa citación, siendo las \_\_\_\_\_

horas, se reúnen los señores citados al margen, miembros todos ellos de la Comisión Local de  
Concentración Parcelaria, para celebrar sesión con arreglo al siguiente orden: PRIMERO. El  
Secretario de la Comisión Local da cuenta de que transcurridos los plazos dados a los  
interesados para formular oposición, respecto a las atribuciones e dominio, hechas por otra parte  
las rectificaciones procedentes según los resultados de la encuesta, procede proponer a la  
Dirección General de Estructuras Agrarias la aprobación de las Bases de la concentración.  
SEGUNDO. El Secretario expone el contenido de las Bases y los miembros de la Comisión  
estudian los documentos que en las mismas se contienen. TERCERO. Se acuerda proponer las  
siguientes Bases: 1º.- El perímetro de la zona a concentrar será \_\_\_\_\_

*Perímetro rectificado al efecto de comprender dentro de aquél las fincas de la periferia, cuya  
superficie se extiende fuera de la zona que se relacionan en el anejo nº 1.2 de las Bases de que  
se trata.* 2º.- Se establecen los coeficientes de compensación siguientes: Primera \_\_\_\_\_. Segunda  
\_\_\_\_\_.....Después de practicada la investigación correspondiente y previa la encuesta

establecida en la Ley, se declara formalmente el dominio de las parcelas a los efectos  
establecidos en la misma, a favor de los que en este momento se hallan incluidos en las hojas  
adjuntas, designadas con la nomenclatura NE-241 J. En dichas hojas se expresan las parcelas

atribuidas a cada propietario, el nombre de éste y el número que se le asigna, así como la clasificación y superficie correspondiente a cada una de las parcelas a que se refiere esta declaración de dominio. La colección completa de NE-241 J, comprende \_\_\_\_\_ hojas. CUARTO. Se propone asimismo hacer pública la relación de arrendatarios, aparceros, usufructuarios y, en general de cultivadores o titulares de gravámenes y de situaciones jurídicas que se expresan en las hojas NE-241 J, correspondientes a los propietarios de las fincas gravadas o afectadas por las situaciones jurídicas que se mencionan. QUINTO. Determinación de los sectores que por su incidencia en el ecosistema de la zona deban ser objeto de un tratamiento especial en la ejecución de la concentración. SEXTO. Se acuerda proponer formalmente a la Dirección General de Estructuras Agrarias la aprobación de estas Bases, las cuales han sido preparadas por la Comisión Local, para que a continuación sean publicadas por la misma durante treinta días hábiles y que contra ellas puedan entablarse recursos ante el Excm. Sra. CONSEJERA DE AGRICULTURA Y GANADERÍA. *Han excusado su asistencia los señores \_\_\_\_\_*. No habiendo más asuntos que tratar, por el Ilmo. Sr. Presidente se levantó la sesión, siendo las \_\_\_ horas, extendiéndose el Acta presente, que firman todos los asistentes conmigo el secretario, y cuya copia certificada se remitirá a la Dirección General de Estructuras Agrarias.

EL SECRETARIO

Vº Bº

*EL PRESIDENTE DE  
LA COMISIÓN LOCAL*

### AVISO

Se pone en conocimiento de todos los interesados en la Concentración Parcelaria de la zona de \_\_\_\_\_, declarada de utilidad pública y urgente ejecución por Acuerdo de \_\_\_\_\_ (B.O.C y L. nº \_\_\_\_ de \_\_\_\_\_), que la *Directora General de Infraestructuras y Diversificación Rural*, con fecha \_\_\_\_\_, ha aprobado las Bases Definitivas de Concentración Parcelaria, que estarán expuestas al público en el Ayuntamiento de \_\_\_\_\_ durante el plazo de treinta días hábiles a contar del siguiente al de la inserción de este Aviso en el Boletín Oficial de la Provincia.

Los documentos que los interesados pueden examinar en el local habilitado por el Ayuntamiento, se refieren a la determinación del perímetro, (fincas de la periferia que se han incluido o excluido, superficie que se exceptúa por ser de dominio público y relación de fincas excluidas), a la clasificación de tierras y fijación de coeficientes, estudio ecológico y a la determinación de propietarios y titulares de gravámenes y otras situaciones jurídicas cuyo dominio y titularidad se han declarado formalmente.

Contra las Bases puede entablarse recurso ordinario ante el Excm. Sra. VICECONSEJERA DE DESARROLLO RURAL, dentro del plazo de 30 días antes indicado, pudiendo presentar el recurso en el Servicio Territorial de Agricultura y Ganadería, Área de Estructuras Agrarias, expresando en el escrito un domicilio para hacer las notificaciones que procedan.

Se advierte a los interesados que, a tenor del artículo 52 de la Ley de Concentración Parcelaria de Castilla y León, todo recurso administrativo cuya resolución exija un reconocimiento pericial del terreno que implique gastos que no deba soportar la Administración, ésta podrá exigir el anticipo de los mismos, a reserva de la liquidación definitiva, una vez practicada la prueba.

La liquidación definitiva de los gastos periciales se practicará uniendo los comprobantes que acrediten la realidad y cuantía de los gastos. La Consejería acordará al resolver el recurso, la inmediata devolución al interesado de la cantidad definitiva, si los gastos periciales no hubieran llegado a devengarse o se refieren a la prueba pericial que fundamente la estimación total o parcial del recurso.

EL JEFE DEL SERVICIO TERRITORIAL



**Junta de  
Castilla y León**

Consejería de Agricultura y Ganadería  
Dirección General de Producción Agropecuaria y Desarrollo Rural

MODELO 3.1 DISOLUCIÓN DE COPROPIEDADES

## DISOLUCIÓN DE COPROPIEDADES

ZONA DE C.P.: \_\_\_\_\_ ( \_\_\_\_\_ )

Los abajo firmantes al amparo de artículo 37 de la Ley de Concentración Parcelaria de Castilla y León, **solicitan** la disolución de la copropiedad que poseen en los terrenos incluidos dentro de la zona de concentración parcelaria de referencia, segregando las cuotas correspondientes a cada condueño y agregándolas a las aportaciones que individualmente tenga cada uno.

Nombre de la copropiedad: \_\_\_\_\_ Propietario Nº: \_\_\_\_\_

### SOLICITANTES

| NOMBRE Y APELLIDOS | D.N.I. | CUOTA | FIRMA |
|--------------------|--------|-------|-------|
|                    |        |       |       |
|                    |        |       |       |
|                    |        |       |       |
|                    |        |       |       |
|                    |        |       |       |
|                    |        |       |       |
|                    |        |       |       |
|                    |        |       |       |
|                    |        |       |       |

\_\_\_\_\_, a \_\_\_\_ de \_\_\_\_\_ de 2.0\_\_

Firmado:





# Junta de Castilla y León

Consejería de Agricultura y Ganadería

Dirección General de Producción Agropecuaria y Desarrollo Rural

## RECURSO DE ALZADA A LAS BASES DEFINITIVAS DE LA ZONA DE C.P. DE:

\_\_\_\_\_ ( \_\_\_\_\_ )

D/Dña: \_\_\_\_\_ N° de propietario: \_\_\_\_\_ Tlf: \_\_\_\_\_

D.N.I.: \_\_\_\_\_ Domicilio a efectos de notificación C/: \_\_\_\_\_

Código Postal: \_\_\_\_\_ Población: \_\_\_\_\_ Provincia: \_\_\_\_\_

(1) Representante en la zona: D/Dña \_\_\_\_\_ Tlf: \_\_\_\_\_

Publicadas las Bases Definitivas de concentración parcelaria de la zona de referencia,

**EXPONE:** \_\_\_\_\_  
\_\_\_\_\_  
\_\_\_\_\_  
\_\_\_\_\_  
\_\_\_\_\_  
\_\_\_\_\_

**SOLICITA:** \_\_\_\_\_  
\_\_\_\_\_  
\_\_\_\_\_  
\_\_\_\_\_  
\_\_\_\_\_  
\_\_\_\_\_

En \_\_\_\_\_, a \_\_\_\_ de \_\_\_\_\_ de 20\_\_.

Firma del propietario

Firma del representante  
(Acreditada la representación (1))

**EXMA. SRA. CONSEJERA DE AGRICULTURA Y GANADERÍA.**

(1) La representación se acreditará por cualquier medio válido en derecho que deje constancia fidedigna o mediante declaración en comparecencia personal del interesado.

## HOJA DE PETICION DE LOTE EN LA ZONA DE SEPULVEDA DE LA SIERRA

**CON OBJETO DE QUE SIRVA COMO ORIENTACIÓN PARA LA UBICACIÓN DE LAS NUEVAS FINCAS DE REEMPLAZO Y SIN QUE SUPONGA NINGUN COMPROMISO** los afectados por el proceso de Concentración Parcelaria pueden rellenar el siguiente impreso .

|           |                      |          |                |  |
|-----------|----------------------|----------|----------------|--|
| Apellidos |                      | Nombre   |                |  |
| N.I.F     | Domicilio            |          |                |  |
| Poblacion | Procincia cod/postal | Telefono | Nº Propietario |  |

1º- Si prefiere que la nueva finca de reemplazo resultante de la Concentración Parcelaria se le adjudique, **en caso de ser posible**, junto a otro propietario (familiar o arrendatario), indique los datos del mismo.

| Nombre y apellidos | Relación (familiar, arrendatario) | Nº propietario |
|--------------------|-----------------------------------|----------------|
|                    |                                   |                |
|                    |                                   |                |
|                    |                                   |                |
|                    |                                   |                |
|                    |                                   |                |
|                    |                                   |                |

2º - Indique si desea el mínimo numero de lotes posible (compensando la calidad de tierra) o por el contrario prefiere mas lotes manteniendo en lo posible la calidad de tierra. Indique también si prefiere mantener lote de monte (en caso de tenerlo) o compensar su valor con tierra. (marcar con una x)

|                 |  |
|-----------------|--|
| Mínimo nº lotes |  |
| Varios Lotes    |  |
| Lote de Monte   |  |

3º- Indique por orden la situación donde prefiere que se le adjudiquen las nueva fincas de reemplazo. En caso de preferir varios lotes indique la situación de los lotes de mejor calidad y de los lotes de peor calidad.

|    | Polígono | Parcela | Paraje | Motivos |
|----|----------|---------|--------|---------|
| 1º |          |         |        |         |
| 2º |          |         |        |         |
| 3º |          |         |        |         |
| 4º |          |         |        |         |
| 5º |          |         |        |         |
| 6º |          |         |        |         |
| 7º |          |         |        |         |

4°- Indique si tiene alguna parcela que le gustaría conservar (con algún tipo de mejora permanente construcción, pozo, cercanía al casco urbano, huerta...)

| Poligono | Parcela | Tipo de Mejora |
|----------|---------|----------------|
|          |         |                |
|          |         |                |
|          |         |                |

5° Observaciones:

---

---

---

---

---

---

---

---

---

---

---

---

---

---

---

---

---

---

---

---

---

---

---

---

---

---

---

---

---

---

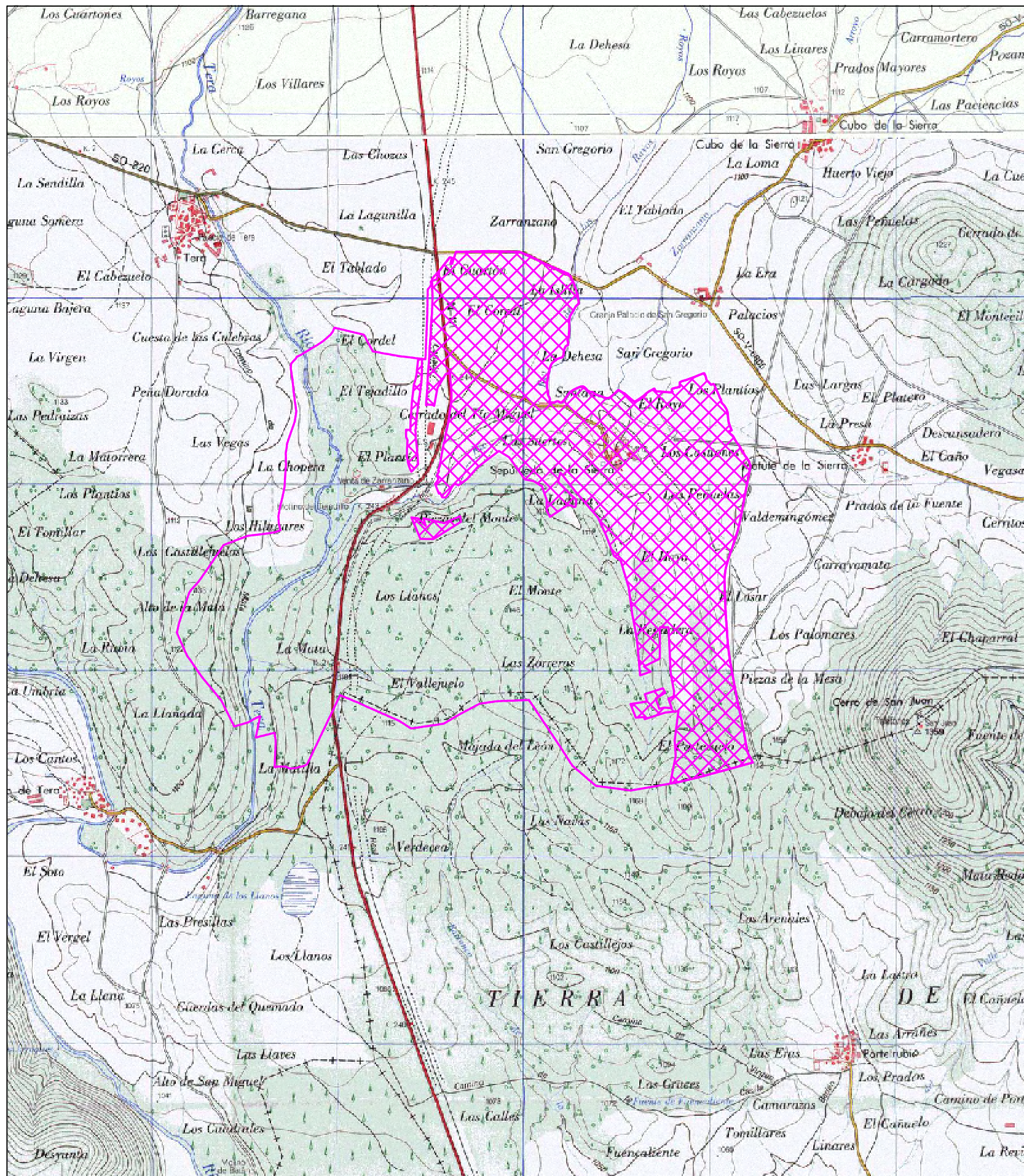
|       |       |
|-------|-------|
| Firma | Fecha |
|-------|-------|

# PLANOS

**PLANO N° 1**

**SITUACION Y EMPLAZAMIENTO**

**EMPLAZAMIENTO** E:1/25.000



**SITUACION** E:1/200.000



PROMOTOR: U. V. A. - E. U. I. I. AGRARIAS (SORIA)  
GRADO EN INGENIERÍA AGRÍCOLA Y MEDIO RURAL



ALUMNO: FRANCISCO ADRIÁN MORENO

TÍTULO:

BASES DEFINITIVAS DE CONCENTRACIÓN PARCELARIA

LOCALIZACIÓN:

SEPÚLVEDA DE LA SIERRA  
(SORIA)

ESCALA:

1/200.000  
1/25.000

FECHA: SEPTIEMBRE 2015  
FIRMA:

DENOMINACIÓN:

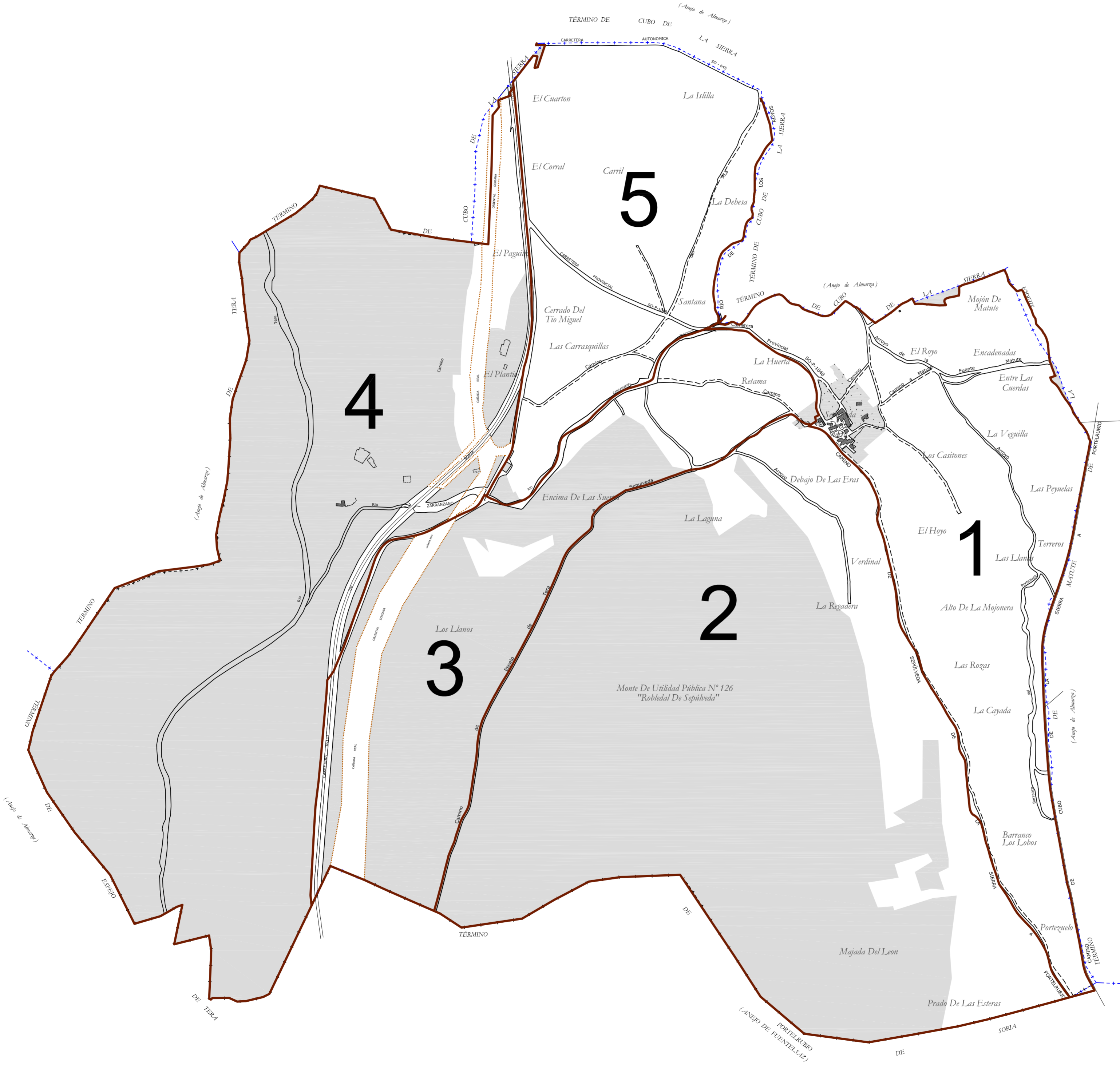
SITUACIÓN Y EMLAZAMIENTO




PLANO N°:


**1**

**PLANO N° 2**

**DISTRIBUCIÓN DE POLIGONOS**



-  Limite de Polígono
-  Línea de TÉRMINO
-  Zona Excluida de la Concentración



|                                                                                                 |                                                   |                       |
|-------------------------------------------------------------------------------------------------|---------------------------------------------------|-----------------------|
| PROMOTOR: U. V. A. - E. U. I. I. AGRARIAS (SORIA)<br>GRADO EN INGENIERÍA AGRÍCOLA Y MEDIO RURAL |                                                   |                       |
| ALUMNO: FRANCISCO ADRIÁN MORENO                                                                 |                                                   |                       |
| TÍTULO:<br><b>BASES DEFINITIVAS DE CONCENTRACIÓN PARCELARIA</b>                                 |                                                   |                       |
| LOCALIZACIÓN:<br>SEPÚLVEDA DE LA SIERRA<br>(SORIA)                                              | ESCALA:<br><br>                                   | 1/8.000               |
| FECHA: SEPTIEMBRE 2015<br>FIRMA:                                                                | DENOMINACIÓN:<br><b>DISTRIBUCIÓN DE POLÍGONOS</b> | PLANO Nº:<br><b>2</b> |




**PLANO N° 3**  
**POLÍGONO 1**



GAMA DE COLORES PARA LAS DIFERENTES CLASES DE SUELO

|                                                                                                        |                                                                                                      |
|--------------------------------------------------------------------------------------------------------|------------------------------------------------------------------------------------------------------|
| <span style="display:inline-block; width:15px; height:15px; background-color:yellow;"></span> I        | <span style="display:inline-block; width:15px; height:15px; background-color:lightgreen;"></span> IX |
| <span style="display:inline-block; width:15px; height:15px; background-color:orange;"></span> II       | <span style="display:inline-block; width:15px; height:15px; background-color:lightpurple;"></span> X |
| <span style="display:inline-block; width:15px; height:15px; background-color:lightyellow;"></span> III | <span style="display:inline-block; width:15px; height:15px; background-color:lightbrown;"></span> XI |
| <span style="display:inline-block; width:15px; height:15px; background-color:lightorange;"></span> IV  | <span style="display:inline-block; width:15px; height:15px; background-color:olive;"></span> XII     |
| <span style="display:inline-block; width:15px; height:15px; background-color:lightgrey;"></span> V     | <span style="display:inline-block; width:15px; height:15px; background-color:cyan;"></span> XIII     |
| <span style="display:inline-block; width:15px; height:15px; background-color:lightblue;"></span> VI    | <span style="display:inline-block; width:15px; height:15px; background-color:teal;"></span> XIV      |
| <span style="display:inline-block; width:15px; height:15px; background-color:lightpink;"></span> VII   | <span style="display:inline-block; width:15px; height:15px; background-color:white;"></span> R.      |
| <span style="display:inline-block; width:15px; height:15px; background-color:blue;"></span> VIII       | <span style="display:inline-block; width:15px; height:15px; background-color:white;"></span> Ex.     |



PROMOTOR: U. V. A. - E. U. I. I. AGRARIAS (SORIA)  
 GRADO EN INGENIERIA AGRICOLA Y MEDIO RURAL

ALUMNO: FRANCISCO ADRIAN MORENO

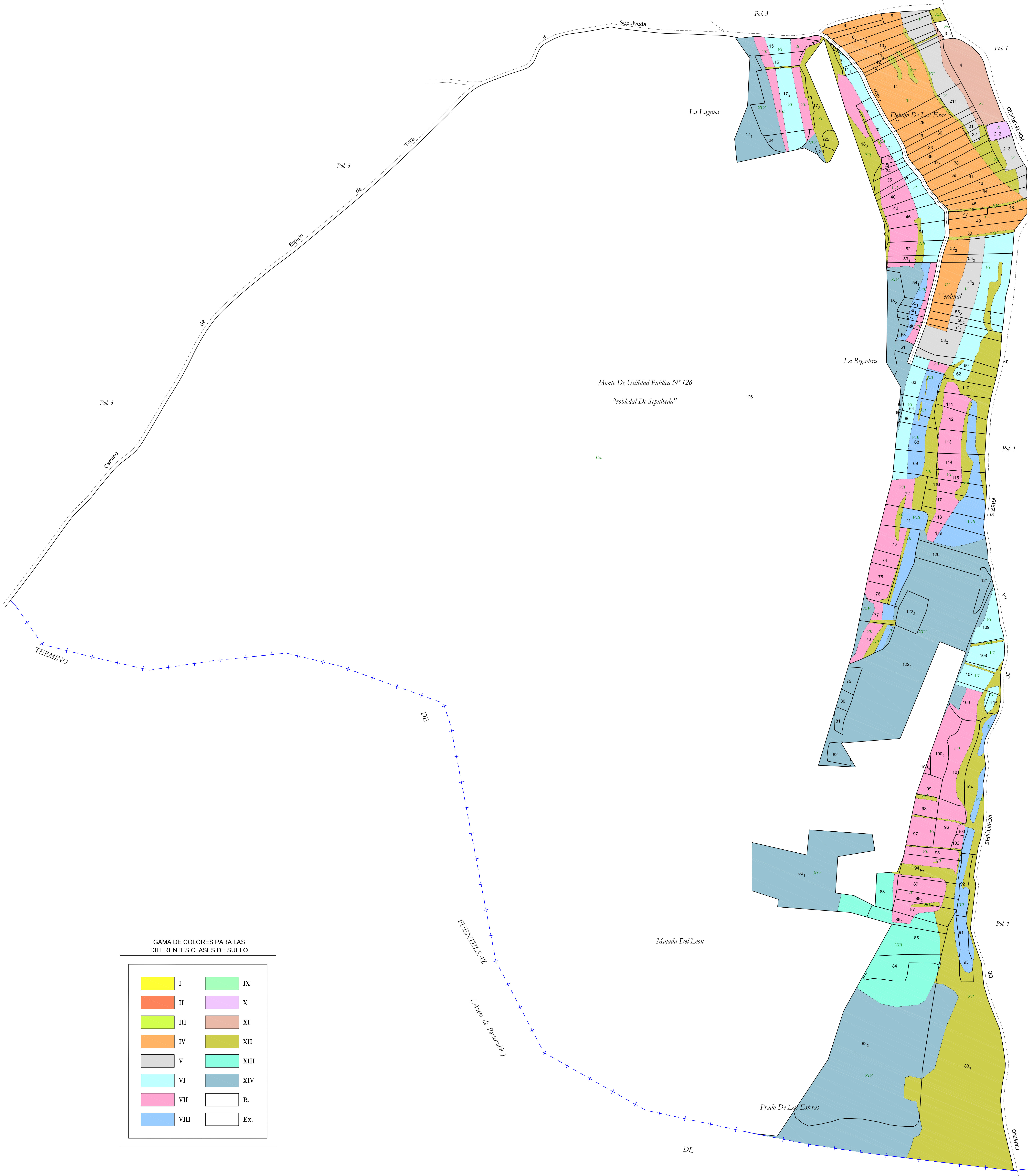
TITULO:  
**BASES DEFINITIVAS DE CONCENTRACION PARCELARIA**

LOCALIZACION: SEPULVEDA DE LA SIERRA (SORIA) ESCALA: 1/2.000



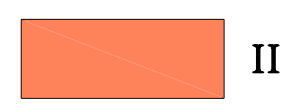
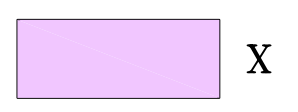

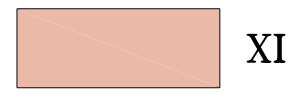







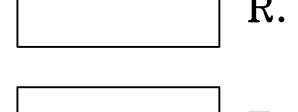


FECHA: SEPTIEMBRE 2015 DENOMINACION: POLIGONO 1 PLANO N°: **3**

FIRMA:

**PLANO N° 4**  
**POLÍGONO 2**



GAMA DE COLORES PARA LAS DIFERENTES CLASES DE SUELO

|                                                                                     |      |                                                                                     |      |
|-------------------------------------------------------------------------------------|------|-------------------------------------------------------------------------------------|------|
|  | I    |  | IX   |
|  | II   |  | X    |
|  | III  |  | XI   |
|  | IV   |  | XII  |
|  | V    |  | XIII |
|  | VI   |  | XIV  |
|  | VII  |  | R.   |
|  | VIII |  | Ex.  |

PROMOTOR: U. V. A. - E. U. I. I. AGRARIAS (SORIA)  
 GRADO EN INGENIERIA AGRICOLA Y MEDIO RURAL

ALUMNO: FRANCISCO ADRIAN MORENO

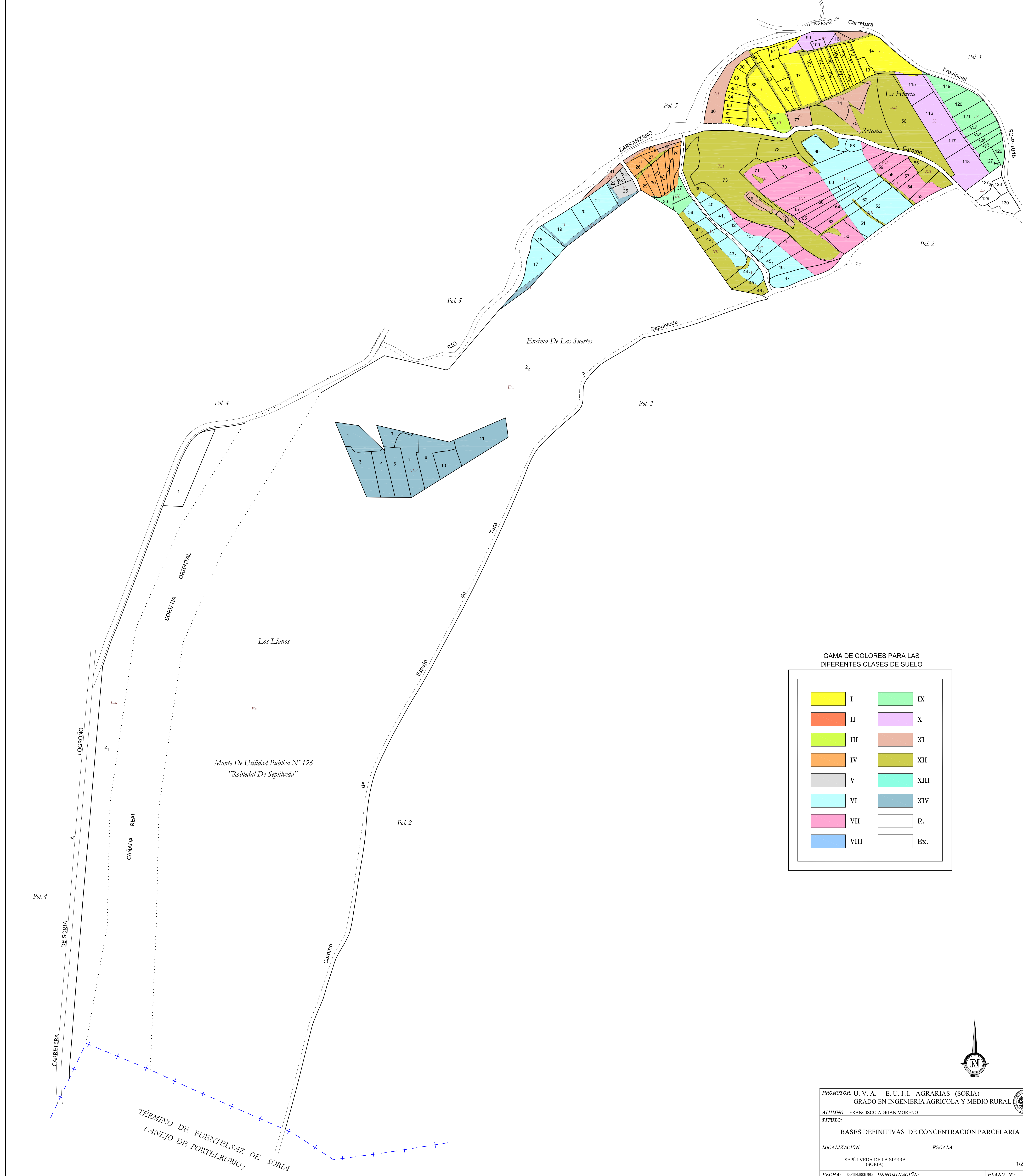
TITULO: BASES DEFINITIVAS DE CONCENTRACION PARCELARIA

LOCALIZACION: SEPULVEDA DE LA SIERRA (SORIA) ESCALA: 1/2.000

FECHA: SEPTIEMBRE 2015 DENOMINACION: POLIGONO 2 PLANO N°: 4


FIRMA:

**PLANO N° 5**  
**POLÍGONO 3**



**GAMA DE COLORES PARA LAS DIFERENTES CLASES DE SUELO**

|      |      |
|------|------|
| I    | IX   |
| II   | X    |
| III  | XI   |
| IV   | XII  |
| V    | XIII |
| VI   | XIV  |
| VII  | R.   |
| VIII | Ex.  |



PROMOTOR: U. V. A. - E. U. I. I. AGRARIAS (SORIA)  
 GRADO EN INGENIERÍA AGRÍCOLA Y MEDIO RURAL

ALUMNO: FRANCISCO ADRIÁN MORENO

TÍTULO:  
 BASES DEFINITIVAS DE CONCENTRACIÓN PARCELARIA

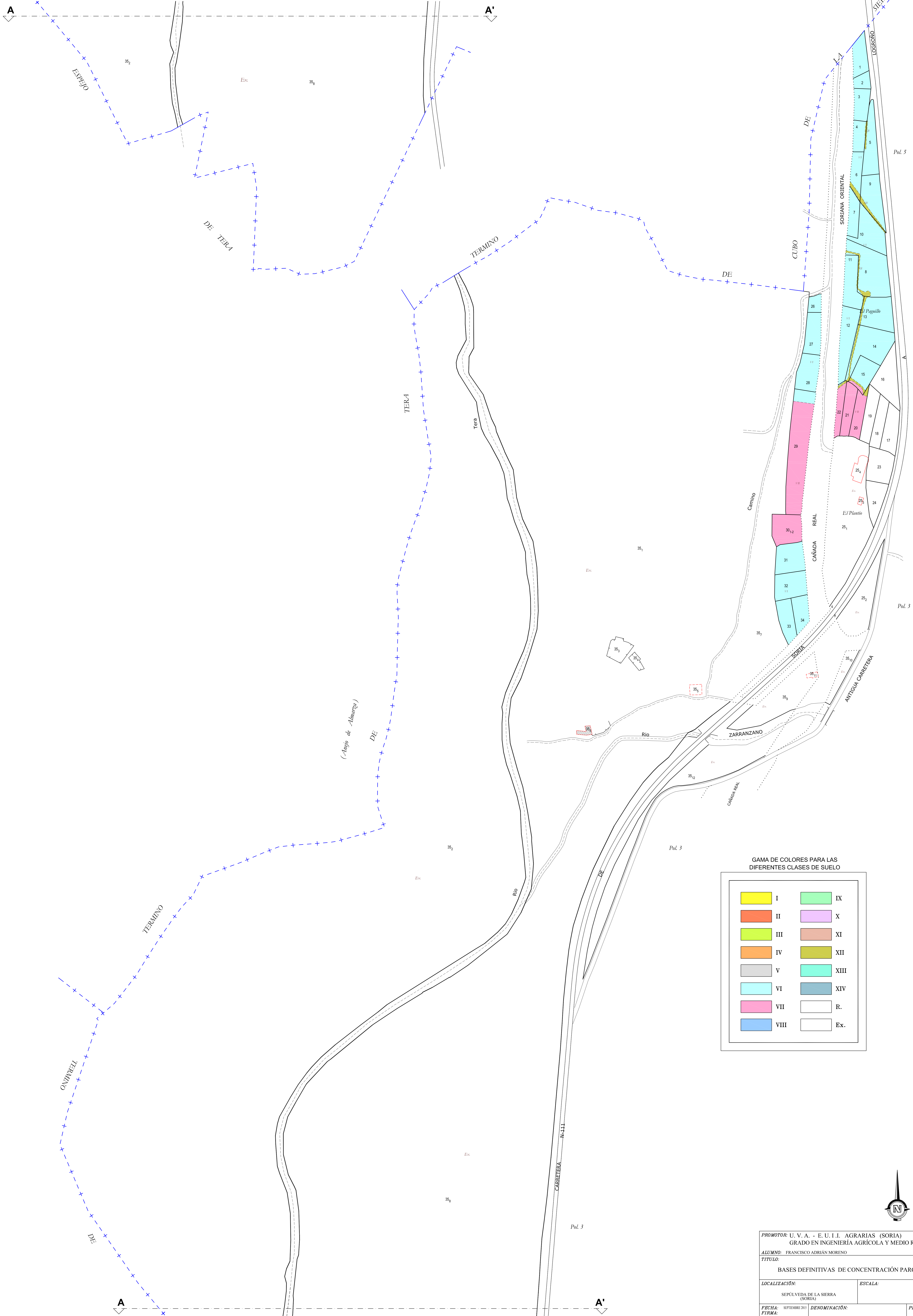
LOCALIZACIÓN: SEPÚLVEDA DE LA SIERRA (SORIA) ESCALA: 1/2.000

FECHA: SEPTIEMBRE 2015 DENOMINACIÓN: POLÍGONO 3 PLANO N°: 5

TÉRMINO DE FUENTELESAZ DE SORLA  
 (ANEJO DE PORTELUBIO)


**PLANO N° 6**

**POLÍGONO 4**



GAMA DE COLORES PARA LAS DIFERENTES CLASES DE SUELO

|      |      |
|------|------|
| I    | IX   |
| II   | X    |
| III  | XI   |
| IV   | XII  |
| V    | XIII |
| VI   | XIV  |
| VII  | R.   |
| VIII | Ex.  |



PROMOTOR: U. V. A. - E. U. I. I. AGRARIAS (SORIA)  
 GRADO EN INGENIERÍA AGRÍCOLA Y MEDIO RURAL

ALUMNO: FRANCISCO ADRIÁN MORENO

TÍTULO:  
 BASES DEFINITIVAS DE CONCENTRACIÓN PARCELARIA

LOCALIZACIÓN: SEPÚLVEDA DE LA SIERRA (SORIA) ESCALA: 1/2.000

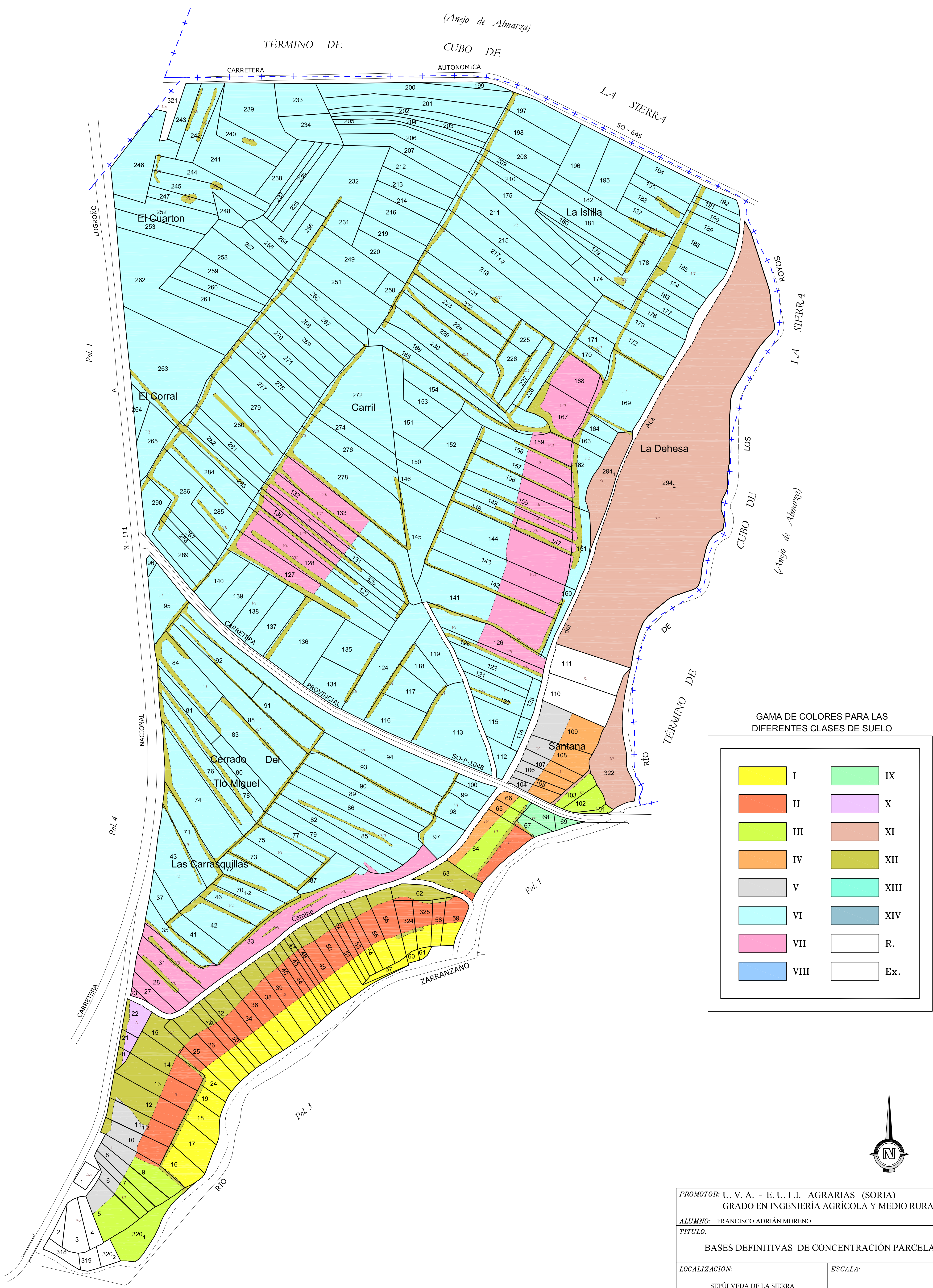
FECHA: SEPTIEMBRE 2013 DENOMINACIÓN: POLÍGONO 4 PLANO N.º: 6

FIRMA:




**PLANO N° 7**  
**POLÍGONO 5**

TÉRMINO DE CUBO DE (Anejo de Almarza)



GAMA DE COLORES PARA LAS DIFERENTES CLASES DE SUELO

|      |      |
|------|------|
| I    | IX   |
| II   | X    |
| III  | XI   |
| IV   | XII  |
| V    | XIII |
| VI   | XIV  |
| VII  | R.   |
| VIII | Ex.  |



PROMOTOR: U. V. A. - E. U. I. I. AGRARIAS (SORIA)  
 GRADO EN INGENIERÍA AGRÍCOLA Y MEDIO RURAL

ALUMNO: FRANCISCO ADRIÁN MORENO

TÍTULO:  
 BASES DEFINITIVAS DE CONCENTRACIÓN PARCELARIA

LOCALIZACIÓN: SEPÚLVEDA DE LA SIERRA (SORIA) ESCALA: 1/3.000

FECHA: SEPTIEMBRE 2015 DENOMINACIÓN: POLÍGONO 5 PLANO N°: 7



---

**Universidad de Valladolid**

Escuela Universitaria  
de Ingenierías Agrarias

Campus de Soria

GRADO EN INGENIERIA AGRICOLA Y MEDIO RURAL

**TRABAJO FIN DE GRADO**

**TÍTULO: CONCENTRACIÓN PARCELARIA DE LA ZONA DE  
SEPÚLVEDA DE LA SIERRA (SORIA)**

~~~~~

AUTOR: Francisco Adrián Moreno

DEPARTAMENTO: CMEIM/EGI/ICGF/IM/IF

TUTOR/ES: Fernando Martínez de Azagra Paredes

TOMO 3 ACUERDO C.P

SORIA, SEPTIEMBRE DE 2015

ACUERDO DE CONCENTRACIÓN PARCELARIA DE LA ZONA DE *SEPULVEDA DE LA SIERRA (SORIA)*

INDICE

- **MEMORIA**

- 1- Antecedentes
- 2- Delimitación del perímetro a concentrar
- 3- Descripción de la zona
- 4- Clasificación de la superficie a concentrar
- 5- Disolución de Condominios
- 6- Aportaciones
- 7- Determinación de la superficie total a distribuir
- 8- Determinación de los nuevos lotes
- 9- Conclusiones y resumen de la concentración

- **ANEJOS**

- Anejo nº 1.- Relación de propietarios.
- Anejo nº 2.- Aportaciones reales por propietario según clases de bienes y tierras.
- Anejo nº 3.- Aportaciones totales de propietarios según cultivadores.
- Anejo nº 4.- Valor de las tierras a distribuir.
- Anejo nº 5.- Cálculo del coeficiente de reducción y masa común.
- Anejo nº 6.- Relación de servidumbres
- Anejo nº 7.- Relación de cargas
- Anejo nº 8.- Cambios de Titularidad

Anejo nº 9.- Disolución de condominios

Anejo nº 10.- Relación de atribuciones por propietario según el carácter de los bienes.

Anejo nº 11.- Resumen por masas de las atribuciones.

Anejo nº 12.- Relación de fincas de reemplazo.

Anejo nº 13.- Fichas de atribuciones

- **PLANOS**

Plano 1.- Situación y emplazamiento.

Plano 2.- Distribución de polígonos.

Plano 3.- Polígono 1

Plano 4.- Polígono 2

Plano 5.- Polígono 3

Plano 6.- Polígono 4

Plano 7.- Polígono 5

Plano 8.- plano comparativo antes y despões de concentrar

ACUERDO DE CONCENTRACION PARCELARIA DE LA ZONA DE SEPÚLVEDA DE LA SIERRA (SORIA)

MEMORIA

1. ANTECEDENTES

La Concentración Parcelaria de la zona de Sepúlveda de la Sierra (Soria), fue declarada de utilidad pública y urgente ejecución en enero de 2011, cumpliendo con la propuesta favorable del estudio técnico previo.

- Las Bases Definitivas se publican en Febrero de 2013
- El Proyecto de Concentración se publica una vez declaradas firmes las Bases Definitivas por la Dirección General de Desarrollo Rural en abril de 2014
- Una vez cumplidos los plazos legales de exposición pública reflejados en el artº 47 de la Ley 14/90 de Concentración Parcelaria y recogidas las alegaciones pertinentes se procede a la redacción del Acuerdo de Concentración Parcelaria de la zona de Sepúlveda de la Sierra.

2.- DELIMITACIÓN DEL PERÍMETRO A CONCENTRAR

El perímetro de la zona viene establecido en el art. 2º Decreto 260/2001, de 22 de Noviembre (B.O.C. y L. nº. 231 de 28 de Noviembre de 2001).

Este perímetro no ha sufrido modificación alguna durante la fase de Bases Provisionales, Bases Definitivas, ni Proyecto por lo que se mantiene en los mismos términos para la fase de Acuerdo.

3. DESCRIPCIÓN DE LA ZONA

La descripción detallada de la zona se ha realizado en capítulo 1 del documento 2 "Estudio Técnico Previo" (pág. 69)

4. CLASIFICACION DE LA SUPERFICIE A CONCENTRAR

Tanto el método de clasificación como los tipos de tierra se describen en el apartado 3-1 y 3-2 del documento 3 "Bases Definitivas" (pág. 5y pág. 10)

A modo de recordatorio se indican las clases y los coeficientes de compensación:

Clases de tierras

- Ocho clases de labor: I, II, III, IV, V, VI, VII y VIII
- Tres clases de pradera secano: IX ,X, XI
- Una clase de erial: XII
- Dos clases de monte: XIII, XIV
- Reserva: R

Coeficientes de compensación

Una vez se declaran firmes los coeficientes de compensación con la aprobación de Bases Definitivas, estos son inamovibles, y representan la base de intercambio en la ubicación de las nuevas fincas, ya que la adjudicación de las mismas se hará de acuerdo a la suma de puntos de la aportación de cada propietario y no a la suma de su superficie.

Como ya se indicó en las Bases definitivas los coeficientes se fijan con la colaboración de la junta de trabajo.

CLASES	
CLASE	COEFICIENTE
I	100
II	90
III	80
IV	75
V	65
VI	55
VII	45
VIII	30
IX	85
X	70
XI	60
XII	10
XIII	25
XIV	15
XV	0

5. DISOLUCION DE CONDOMINIOS

Durante la fase de exposición de Bases Definitivas y ante de la publicación del acuerdo, se recogen las peticiones de disolución de condominios. Hay que señalar que una vez publicado el Acuerdo de Concentración no podrá realizarse ningún cambio de titularidad, y estos correrán a cuenta de los interesados una vez terminado el proceso.

Los Copropietarios que así lo soliciten podrán separar la parte correspondiente de la aportación conjunta y añadirla a la suya personal siempre que se cumplan las siguientes condiciones:

- Que medie petición de cualquier partícipe.
- Que no se haga desmerecer mucho como consecuencia de la división la aportación de otro condueño.
- Que no se conozca pacto que impida la división de la comunidad.
- Que consientan los que en el expediente de concentración aparezcan como arrendatarios, aparceros o titulares de otros derechos o situaciones sobre la finca que no recaiga sobre las cuotas, salvo que siendo titulares de créditos se les pague o afiance.

Los partícipes que no asintieren podrán exigir durante el período de publicación de Bases la continuación de la comunidad por las cuotas restantes.

En las comunidades hereditarias se requerirá el consentimiento de todos los interesados. De no obtenerse, la adjudicación en el Acta de Reorganización y la inscripción en el Registro de la Propiedad se hará a nombre de los herederos, en concepto de tales, con expresión de sus circunstancias personales, clase de sucesión y extensión con que resulten llamados a ella, si

estos datos fueran conocidos y, en todo caso, las circunstancias del causante; haciéndose en la inscripción la advertencia de que no existe adjudicación de cuota concreta.

Sociedades conyugales

Si los cónyuges diesen su consentimiento para que se constituyan copropiedades con las parcelas por ellos o por la sociedad conyugal aportadas a la concentración, la Dirección General podrá establecerlas en el Acuerdo de concentración, señalando las cuotas correspondientes en el Acta y haciéndose constar en la inscripción el origen voluntario de estas copropiedades.

Una consecuencia directa de la disolución de condominios es al aumento del número de propietarios

Para disolver las copropiedades se crea un polígono ficticio, en este caso el polígono número 6, y parcelas ficticias dentro de este polígono con el valor de la parte proporcional de cada copropietario. Finalmente se asignan estas parcelas ficticias a cada propietario individual.

En el anejo 9 se detallan los 11 condominios disueltos en la zona de Sepúlveda de la Sierra, y aquí se disuelve el condominio 68 a modo de ejemplo.

DISOLUCION DEL CONDOMINIO 68

El condominio del propietario 68 está formado por tres copropietarios que aportan cada uno un tercio del valor total.

De los tres copropietarios, el propietario 65 ya tenía fincas a nivel individual antes de la disolución del condominio mientras que el 112 y el 113 no aportan más fincas que las resultantes de la disolución del condominio

PROPIETARIO	COOPROPIETARIOS
PROPIETARIO 68	PROPIETARIO 65
	PROPIETARIO 112
	PROPIETARIO 113

- Aportaciones del propietario 65 a nivel individual en Bases definitivas

Nombre	Polígono	Parcela
PROPIETARIO 65	5	129
PROPIETARIO 65	5	154
PROPIETARIO 65	5	179
PROPIETARIO 65	5	213
PROPIETARIO 65	5	236

- Aportaciones del propietario 68 en Bases Definitivas

Nombre	Polígono	Parcela
PROPIETARIO 68	5	178
PROPIETARIO 68	5	212
PROPIETARIO 68	5	216
PROPIETARIO 68	5	227

- Aportaciones totales por clase del propietario 68

Clase	Superficie
6	7720
12	560

- Disolución proporcional a la superficie por clase

	CLASE		
PROPIETARIO	PORCENTAJE	6	12
PROPIETARIO 65	1/3	2573,3	186,6
PROPIETARIO 112	1/3	2573,3	186,6
PROPIETARIO 113	1/3	2573,3	186,6
TOTALES		7720	560

Para poder añadir las superficies disueltas a cada copropietario, se crea un polígono virtual (polígono 6) y unas parcelas virtuales en ese polígono correspondientes a cada una de las partes disueltas.

El polígono 6 y las parcelas virtuales que lo integran se crean solamente con carácter alfanumérico, sin representación gráfica de forma que una vez disuelto el condominio, el propietario 68 desaparece de los datos alfanuméricos.

El valor total de cada copropietario será representado gráficamente en forma de nuevo lote de reemplazo en los planos de masas, que son la base de trabajo para confeccionar el plano definitivo del Acuerdo de Concentración Parcelaria

- Parcelas virtuales

PROPIETARIO	POL	PAR	SUB	SUPERFICIE (m)
PROPIETARIO 65	6	68	1	2760
PROPIETARIO 112	6	68	2	2760
PROPIETARIO 113	6	68	3	2760

- Aportaciones después de la disolución del condominio

Propietario	Poligono	Parcela	Subparcela	Superficie
65	5	129	0	1708
65	5	154	0	1481
65	5	179	0	813
65	5	213	0	1389
65	5	236	0	725
65	6	68	1	2760

Propietario	Poligono	Parcela	Subparcela	Superficie
112	6	68	2	2760

Propietario	Poligono	Parcela	Subparcela	Superficie
113	6	68	3	2760

6. APORTACIONES

En las aportaciones se recogen las disoluciones de condominios.

Las aportaciones de los diferentes tipos de tierra son los siguientes:

CLASES DE TIERRAS		SUPERFICIE (ha-a-ca)
CEREAL 1º	(I)	4-45-98
CEREAL 2º	(II)	3-62-90
CEREAL 3º	(III)	3-31-70
CEREAL 4º	(IV)	11-62-40
CEREAL 5º	(V)	15-92-05
CEREAL 6º	(VI)	64-90-75
CEREAL 7º	(VII)	21-90-01
CEREAL 8º	(VIII)	7-36-29
PRADERA SECANO	(IX)	0-99-91
PRADERA SECANO	(X)	1-76-85
PRADERA SECANO	(XI)	7-50-09
ERIAL A PASTOS	(XII)	41-20-37
MONTE	(XIII)	1-76-80
MONTE	(XIV)	14-18-08
RESERVA	(R)	0-54-99

Las aportaciones de cada propietario han quedado reflejadas en el anejo 2 (Aportaciones reales de los propietarios según sus clases de bienes y tierras).

Así mismo, se presenta como anejo 3 a esta memoria el impreso (AT-12) que se refiere a las aportaciones reales de los propietarios según cultivadores y clases de tierras

Los datos resumen de las aportaciones son los siguientes:

Nº total de parcelas	998
Nº total de propietarios	87
Superficie concentrada (Ha)	201-56-83 ha
Nº medio de parcelas/propietario	11
Superficie media de la parcela	0-20-19 ha

7. DETERMINACIÓN DE LA SUPERFICIE TOTAL A ATRIBUIR

A partir de los planos parcelarios se han confeccionado los cinco polígonos que forman este Acuerdo de Concentración Parcelaria.

Estos cinco polígonos están individualmente delimitados por accidentes naturales o líneas permanentes del terreno como son caminos, arroyos, zonas excluidas, carreteras, etc....

En estos planos quedan reflejadas las líneas de masas, que son finalmente las que delimitan las parcelas, y que coinciden en su mayoría con accidentes topográficos (naturales o artificiales), que se pretende sean mantenidos de forma permanente en el terreno. La numeración de las masas es independiente para cada polígono.

Los caminos suprimidos y que por tanto pasan a formar parte de la superficie a distribuir, han sido clasificados de acuerdo a la calidad de la tierra circundante o con la clase de erial según el caso.

En el anejo 4 se presenta el resumen del documento (T-18) con las superficies por polígono de cada masa diferenciada por clases de tierra y los totales correspondientes

Como resumen del anejo 2 (T-9) se presentan las aportaciones reales de superficies por clases y valores obtenidas.

<u>Clases</u>	<u>Superficie (ha-a-ca)</u>	<u>Coefficiente</u>	<u>Valor (Puntos.)</u>
CEREAL I	4-45-98	100	4459800
CEREAL II	3-62-90	90	3266100
CEREAL III	3-31-70	80	2653600
CEREAL IV	11-62-40	75	8718000
CEREAL V	15-92-05	65	10348325
CEREAL VI	65-36-23	55	35949265
CEREAL VII	21-90-01	45	9855045
CEREAL VIII	7-36-49	30	2209470
PRADERA SECANO IX	0-99-91	85	849235
PRADERA SECANO X	1-76-85	70	1237950
PRADERA SECANO XI	7-50-09	60	4500540
ERIAL A PASTOS XII	41-21-45	10	4121450
MONTE XIII	1-76-80	25	442000
MONTE XIV	14-18-98	15	2128470
RESERVA XV	0-54-99	0	0
TOTAL	201-56-83		90739250

Una vez se ha diseñado la red de caminos y arroyos se pueden

determinar de manera concreta las masas donde se ubicaran los nuevos lotes de reemplazo, y por tanto la superficie real a distribuir, que resulta del balance entre las nuevas infraestructuras a construir (caminos y arroyos) y las antiguas que pasaran a formar parte de terreno productivo.

Como resumen del anejo 4 (valor de las tierras incluidas T-18), que acompaña a esta memoria, la superficie y valor de las tierras a distribuir según clases es:

<u>Clases</u>	<u>Superficie (ha-a-ca)</u>	<u>Coeficiente</u>	<u>Valor (Puntos.)</u>
CEREAL I	4-30-32	100	4303200
CEREAL II	3-51-89	90	3167010
CEREAL III	3-31-73	80	2653840
CEREAL IV	11-38-61	75	8539575
CEREAL V	14-96-53	65	9727445
CEREAL VI	62-44-97	55	34347335
CEREAL VII	21-77-31	45	9797895
CEREAL VIII	7-18-93	30	2156790
PRADERA SECANO IX	0-95-52	85	811920
PRADERA SECANO X	1-69-53	70	1186710
PRADERA SECANO XI	7-57-50	60	4545000
ERIAL A PASTOS XII	41-01-42	10	4101420
MONTE XIII	1-76-81	25	442025
MONTE XIV	14-49-82	15	2174730
RESERVA XV	0-55-21	0	0
TOTAL	196-96-10		87954895

A partir de los datos de las aportaciones y de las superficies a distribuir,

se ha confeccionado el anejo 5 (cálculo del coeficiente de reducción y masa común T-19).

En función de las características de distribución de la propiedad y del terreno a concentrar, se ha previsto una nueva red de caminos y saneamiento, a la que habrá que añadir la red de sendas que elimine la totalidad de servidumbres de paso. Por este motivo se ha aplicado un coeficiente de reducción de **0,94**.

Las aportaciones de cada propietario se verán minoradas en este porcentaje. La suma total de la superficie detráida debido al coeficiente de reducción servirá tanto para facilitar el ajuste del total de propietarios como para la parte correspondiente a Masa Común y fincas de restauración del Medio Natural.

El valor de la masa común es de **1904080** puntos.

8.- DETERMINACION DE LOS NUEVOS LOTES

La distribución de las tierras se ha hecho siguiendo las normas fundamentales de Concentración Parcelaria, adjudicando las nuevas fincas en función de las peticiones de los propietarios, la distancia al casco urbano y la clase de tierra aportada.

El diseño de las nuevas fincas de reemplazo trata de mantener en la medida de lo posible como límite de finca los accidentes naturales que pudieran suponer un problema para el cultivo, evitando de esta forma su eliminación.

Se acompaña como anejo 1 una relación de propietarios con el número de parcelas y superficie aportada, así como el número de fincas y superficie atribuida a cada propietario (T-6).

La relación de atribuciones por propietarios según el carácter de los

bienes (T-24), se refleja en el anejo 10

8.- CONCLUSIONES Y RESUMEN DE LA CONCENTRACION

Como consecuencia del proceso de concentración, se obtiene una considerable reducción del número de parcelas, con un índice de concentración de 5,2. Sin embargo el número de propietarios aumenta, debido a la disolución de condominios.

En el caso de Sepúlveda de la Sierra asistimos al ejemplo típico de municipio de escasa superficie a concentrar pero con un número elevado de propietarios, esto se debe a que aunque el cultivo pueda realizarse de manera más o menos organizada, la propiedad no se ha actualizado desde hace mucho tiempo, de forma que los agricultores de la zona cultivan parcelas que ni siquiera saben de quien son.

Las fincas resultantes son como consecuencia del elevado número de propietarios de pequeño tamaño, a su vez, la posibilidad de dividir parcelas por debajo de la unidad mínima de cultivo de la zona que brinda el proceso de Concentración a la hora de disolver condominios es otro factor a tener en cuenta a la hora de valorar el tamaño medio de los lotes de reemplazo.

La concentración estaría en este caso justificada solo con la legalización de la propiedad y el deslinde de la misma.

Los resultados obtenidos al efectuar la Concentración Parcelaria han sido los siguientes:

- **Distribución de lotes por propietario**

Prácticamente al 70 % de los propietarios se le ha asignado finca única siendo solamente un 14 % los que reciben mas de dos fincas, estando incluidos en este porcentaje tanto el ayuntamiento como la la Masa común y la Restauración del Medio Natural.

DISTRIBUCION DEL N° DE LOTES	
N° DE PROPIETARIOS	N° DE LOTES
67	1
16	2
5	3
1	4
2	5
1	6
1	7
1	10
1	13
2	14

- **Distribución de lotes por superficie**

Como ya se había comentado anteriormente, se trata de una zona con gran número de propietarios respecto a la superficie afectada, de forma que aun habiéndose producido una considerable reducción del número de fincas (de 998 a 192) , el porcentaje de fincas menor de 0,5 ha es del 45%.

Por tanto en este caso se hace mas necesaria si cabe una concentración por explotación, de forma que familiares y arrendatarios colindantes formen lotes de mayor superficie.

DISTRIBUCION DE LOTES POR SUPERFICIE	
SUPERFICIE (ha)	Nº DE LOTES
< de 0,5	87
Entre 0,1 y 1	40
Entre 1 y 2	39
Entre 2 y 3	13
Entre 3 y 4	5
Entre 4 y 5	6
> de 5	2

- **Datos antes y después de la concentración**

	ANTES DE CONCENTRACION	DESPUES DE CONCENTRACION
Nº total de parcelas	997	193
Nº total de propietarios	87	97
Superficie concentrada (ha)	201-09-17	196-96-10
Nº medio de parcelas/propietario	11	1,9
Superficie media de la parcela (ha)	0-02-14	1-02-05
Número de lotes de la masa común		14
Número de lotes de rest. del med. natural		13
Superficie de masa común (ha)		4-81-13
Superficie de rest. del medio natural (ha)		1-79-18

- **Coefficiente de concentración e índice de reducción**

$$\text{Coeficiente de concentración} = \frac{(997 - 193) \times 100}{997 - 97} = 89,3 \%$$

$$\text{Índice de reducción} = \frac{997}{193} = 5.2$$

ANEJO N° 1

RELACIÓN DE PROPIETARIOS

DATOS DE LOS PROPIETARIOS

APORTACIONES

ATRIBUCIONES

Número	Apellidos, Nombre y Dirección	PARCELAS	Superficie (m ²)	FINCAS	Superficie (m ²)
600	MASA COMUN C/REAL, SEPULVEDA DE LA SIERRA, SORIA			14	48.113
100	PROPIETARIO 100 C/REAL, SEPULVEDA DE LA SIERRA, SORIA	1	10.529	1	9.121
10	PROPIETARIO 10 C/REAL, SEPULVEDA DE LA SIERRA, SORIA	3	6.450	1	1.013
101	PROPIETARIO 101 C/REAL, SEPULVEDA DE LA SIERRA, SORIA	1	10.529	1	9.333
102	PROPIETARIO 102 C/REAL, SEPULVEDA DE LA SIERRA, SORIA	1	10.529	1	9.255
103	PROPIETARIO 103 C/REAL, SEPULVEDA DE LA SIERRA, SORIA	1	10.530	1	9.259
104	PROPIETARIO 104 C/REAL, SEPULVEDA DE LA SIERRA, SORIA	1	10.530	1	9.242
105	PROPIETARIO 105 C/REAL, SEPULVEDA DE LA SIERRA, SORIA	1	3.136	1	3.329
106	PROPIETARIO 106 C/REAL, SEPULVEDA DE LA SIERRA, SORIA	1	9.499	1	8.975
107	PROPIETARIO 107 C/REAL, SEPULVEDA DE LA SIERRA, SORIA	1	9.499	1	8.936
108	PROPIETARIO 108 C/REAL, SEPULVEDA DE LA SIERRA, SORIA	1	9.498	1	9.995
109	PROPIETARIO 109 C/REAL, SEPULVEDA DE LA SIERRA, SORIA	1	9.498	1	11.439
1	PROPIETARIO 1 C/REAL, SEPULVEDA DE LA SIERRA, SORIA	28	51.585	3	45.228

DATOS DE LOS PROPIETARIOS

APORTACIONES

ATRIBUCIONES

Número	Apellidos, Nombre y Dirección	PARCELAS	Superficie (m ²)	FINCAS	Superficie (m ²)
110	PROPIETARIO 110 C/REAL, SEPULVEDA DE LA SIERRA, SORIA	1	45.723	7	49.907
111	PROPIETARIO 111 C/REAL, SEPULVEDA DE LA SIERRA, SORIA	1	45.528	5	60.076
112	PROPIETARIO 112 C/REAL, SEPULVEDA DE LA SIERRA, SORIA	1	2.760	1	2.451
113	PROPIETARIO 113 C/REAL, SEPULVEDA DE LA SIERRA, SORIA	1	2.760	1	2.470
12	PROPIETARIO 12 C/REAL, SEPULVEDA DE LA SIERRA, SORIA	24	37.684	3	48.059
13	PROPIETARIO 13 C/REAL, SEPULVEDA DE LA SIERRA, SORIA	4	18.166	1	15.110
14	PROPIETARIO 14 C/REAL, SEPULVEDA DE LA SIERRA, SORIA	53	82.216	6	86.126
15	PROPIETARIO 15 C/REAL, SEPULVEDA DE LA SIERRA, SORIA	4	5.939	2	9.234
16	PROPIETARIO 16 C/REAL, SEPULVEDA DE LA SIERRA, SORIA	7	11.973	1	8.539
17	PROPIETARIO 17 C/REAL, SEPULVEDA DE LA SIERRA, SORIA	2	2.373	1	1.648
18	PROPIETARIO 18 C/REAL, SEPULVEDA DE LA SIERRA, SORIA	3	15.776	1	15.413
19	PROPIETARIO 19 C/REAL, SEPULVEDA DE LA SIERRA, SORIA	3	14.171	1	19.197
20	PROPIETARIO 20 C/REAL, SEPULVEDA DE LA SIERRA, SORIA	3	18.382	1	21.594

DATOS DE LOS PROPIETARIOS

APORTACIONES

ATRIBUCIONES

Número	Apellidos, Nombre y Dirección		PARCELAS	Superficie (m ²)	FINCAS	Superficie (m ²)
22	PROPIETARIO 22	C/REAL, SEPULVEDA DE LA SIERRA, SORIA	1	1.708	1	1.850
23	PROPIETARIO 23	C/REAL, SEPULVEDA DE LA SIERRA, SORIA	3	15.415	1	22.873
24	PROPIETARIO 24	C/REAL, SEPULVEDA DE LA SIERRA, SORIA	71	124.664	5	121.386
27	PROPIETARIO 27	C/REAL, SEPULVEDA DE LA SIERRA, SORIA	11	18.852	2	21.561
28	PROPIETARIO 28	C/REAL, SEPULVEDA DE LA SIERRA, SORIA	20	21.626	2	17.090
29	PROPIETARIO 29	C/REAL, SEPULVEDA DE LA SIERRA, SORIA	1	458	1	599
30	PROPIETARIO 30	C/REAL, SEPULVEDA DE LA SIERRA, SORIA	7	10.000	2	8.120
31	PROPIETARIO 31	C/REAL, SEPULVEDA DE LA SIERRA, SORIA	6	7.321	2	7.151
32	PROPIETARIO 32	C/REAL, SEPULVEDA DE LA SIERRA, SORIA	9	9.487	2	7.475
3	PROPIETARIO 3	P C/REAL, SEPULVEDA DE LA SIERRA, SORIA	35	332.302	14	211.132
33	PROPIETARIO 33	C/REAL, SEPULVEDA DE LA SIERRA, SORIA	1	479	1	450
34	PROPIETARIO 34	C/REAL, SEPULVEDA DE LA SIERRA, SORIA	2	8.598	1	8.600
35	PROPIETARIO 35	C/REAL, SEPULVEDA DE LA SIERRA, SORIA	23	39.987	3	34.738

DATOS DE LOS PROPIETARIOS

APORTACIONES

ATRIBUCIONES

Número	Apellidos, Nombre y Dirección	PARCELAS	Superficie (m ²)	FINCAS	Superficie (m ²)
36	PROPIETARIO 36 C/REAL, SEPULVEDA DE LA SIERRA, SORIA	1	2.090	1	2.304
37	PROPIETARIO 37 C/REAL, SEPULVEDA DE LA SIERRA, SORIA	76	289.868	10	297.701
38	PROPIETARIO 38 C/REAL, SEPULVEDA DE LA SIERRA, SORIA	2	5.087	1	4.571
39	PROPIETARIO 39 C/REAL, SEPULVEDA DE LA SIERRA, SORIA	1	1.484	1	1.192
40	PROPIETARIO 40 C/REAL, SEPULVEDA DE LA SIERRA, SORIA	2	4.102	1	3.711
41	PROPIETARIO 41 C/REAL, SEPULVEDA DE LA SIERRA, SORIA	6	9.006	1	2.680
43	PROPIETARIO 43 C/REAL, SEPULVEDA DE LA SIERRA, SORIA	7	14.697	2	22.769
4	PROPIETARIO 4 C/REAL, SEPULVEDA DE LA SIERRA, SORIA	16	20.587	2	15.458
44	PROPIETARIO 44 C/REAL, SEPULVEDA DE LA SIERRA, SORIA	1	289	1	420
45	PROPIETARIO 45 C/REAL, SEPULVEDA DE LA SIERRA, SORIA	55	71.512	4	77.757
46	PROPIETARIO 46 C/REAL, SEPULVEDA DE LA SIERRA, SORIA	1	2.320	1	1.767
47	PROPIETARIO 47 C/REAL, SEPULVEDA DE LA SIERRA, SORIA	5	8.287	1	7.695
48	PROPIETARIO 48 C/REAL, SEPULVEDA DE LA SIERRA, SORIA	1	420	1	525

DATOS DE LOS PROPIETARIOS

APORTACIONES

ATRIBUCIONES

Número	Apellidos, Nombre y Dirección	PARCELAS	Superficie (m ²)	FINCAS	Superficie (m ²)
49	PROPIETARIO 49 C/REAL, SEPULVEDA DE LA SIERRA, SORIA	1	2.363	1	2.068
50	PROPIETARIO 50 C/REAL, SEPULVEDA DE LA SIERRA, SORIA	3	2.012	1	1.417
51	PROPIETARIO 51 C/REAL, SEPULVEDA DE LA SIERRA, SORIA	11	7.785	1	6.107
52	PROPIETARIO 52 C/REAL, SEPULVEDA DE LA SIERRA, SORIA	6	8.003	1	7.418
53	PROPIETARIO 53 C/REAL, SEPULVEDA DE LA SIERRA, SORIA	1	1.973	1	1.936
54	PROPIETARIO 54 C/REAL, SEPULVEDA DE LA SIERRA, SORIA	1	911	1	583
55	PROPIETARIO 55 C/REAL, SEPULVEDA DE LA SIERRA, SORIA	1	2.554	1	2.550
56	PROPIETARIO 56 C/REAL, SEPULVEDA DE LA SIERRA, SORIA	1	1.369	1	1.100
57	PROPIETARIO 57 C/REAL, SEPULVEDA DE LA SIERRA, SORIA	2	2.509	1	2.640
58	PROPIETARIO 58 C/REAL, SEPULVEDA DE LA SIERRA, SORIA	11	15.761	2	19.558
59	PROPIETARIO 59 C/REAL, SEPULVEDA DE LA SIERRA, SORIA	13	13.821	1	15.689
60	PROPIETARIO 60 C/REAL, SEPULVEDA DE LA SIERRA, SORIA	7	10.447	1	7.705
61	PROPIETARIO 61 C/REAL, SEPULVEDA DE LA SIERRA, SORIA	1	1.342	1	1.179

DATOS DE LOS PROPIETARIOS

APORTACIONES

ATRIBUCIONES

Número	Apellidos, Nombre y Dirección	PARCELAS	Superficie (m ²)	FINCAS	Superficie (m ²)
63	PROPIETARIO 63 C/REAL, SEPULVEDA DE LA SIERRA, SORIA	3	2.094	1	1.657
64	PROPIETARIO 64 C/REAL, SEPULVEDA DE LA SIERRA, SORIA	1	651	1	792
65	PROPIETARIO 65 C/REAL, SEPULVEDA DE LA SIERRA, SORIA	6	8.876	1	7.714
6	PROPIETARIO 6 C/REAL, SEPULVEDA DE LA SIERRA, SORIA	16	23.074	2	22.777
66	PROPIETARIO 66 C/REAL, SEPULVEDA DE LA SIERRA, SORIA	2	1.373	1	1.027
67	PROPIETARIO 67 C/REAL, SEPULVEDA DE LA SIERRA, SORIA	1	3.194	1	3.820
72	PROPIETARIO 72 C/REAL, SEPULVEDA DE LA SIERRA, SORIA	1	503	1	500
73	PROPIETARIO 73 C/REAL, SEPULVEDA DE LA SIERRA, SORIA	16	21.860	1	26.283
74	PROPIETARIO 74 C/REAL, SEPULVEDA DE LA SIERRA, SORIA	10	10.008	1	10.397
75	PROPIETARIO 75 C/REAL, SEPULVEDA DE LA SIERRA, SORIA	4	15.939	1	14.088
76	PROPIETARIO 76 C/REAL, SEPULVEDA DE LA SIERRA, SORIA	17	30.737	3	30.758
77	PROPIETARIO 77 C/REAL, SEPULVEDA DE LA SIERRA, SORIA	7	11.597	1	11.019
78	PROPIETARIO 78 C/REAL, SEPULVEDA DE LA SIERRA, SORIA	4	3.902	1	2.700

DATOS DE LOS PROPIETARIOS

APORTACIONES

ATRIBUCIONES

Número	Apellidos, Nombre y Dirección	PARCELAS	Superficie (m ²)	FINCAS	Superficie (m ²)
80	PROPIETARIO 80 C/REAL, SEPULVEDA DE LA SIERRA, SORIA	1	902	1	1.039
81	PROPIETARIO 81 C/REAL, SEPULVEDA DE LA SIERRA, SORIA	9	20.458	2	19.912
83	PROPIETARIO 83 C/REAL, SEPULVEDA DE LA SIERRA, SORIA	6	11.601	1	11.568
84	PROPIETARIO 84 C/REAL, SEPULVEDA DE LA SIERRA, SORIA	4	3.709	1	3.511
85	PROPIETARIO 85 C/REAL, SEPULVEDA DE LA SIERRA, SORIA	2	3.762	1	3.800
86	PROPIETARIO 86 C/REAL, SEPULVEDA DE LA SIERRA, SORIA	36	52.705	2	52.740
87	PROPIETARIO 87 C/REAL, SEPULVEDA DE LA SIERRA, SORIA	2	2.708	1	2.382
8	PROPIETARIO 8 C/REAL, SEPULVEDA DE LA SIERRA, SORIA	9	9.233	1	6.972
88	PROPIETARIO 88 C/REAL, SEPULVEDA DE LA SIERRA, SORIA	1	2.789	1	2.216
89	PROPIETARIO 89 C/REAL, SEPULVEDA DE LA SIERRA, SORIA	6	6.058	1	4.724
90	PROPIETARIO 90 C/REAL, SEPULVEDA DE LA SIERRA, SORIA	2	2.205	1	2.906
91	PROPIETARIO 91 C/REAL, SEPULVEDA DE LA SIERRA, SORIA	40	62.025	3	64.956
94	PROPIETARIO 94 C/REAL, SEPULVEDA DE LA SIERRA, SORIA	1	241	1	250

DATOS DE LOS PROPIETARIOS

APORTACIONES

ATRIBUCIONES

Número	Apellidos, Nombre y Dirección	PARCELAS	Superficie (m ²)	FINCAS	Superficie (m ²)
96	PROPIETARIO 96 C/REAL, SEPULVEDA DE LA SIERRA, SORIA	1	48.479	2	40.377
97	PROPIETARIO 97 C/REAL, SEPULVEDA DE LA SIERRA, SORIA	1	48.480	2	45.129
98	PROPIETARIO 98 C/REAL, SEPULVEDA DE LA SIERRA, SORIA	2	25.877	2	23.288
9	PROPIETARIO 9 C/REAL, SEPULVEDA DE LA SIERRA, SORIA	9	8.007	1	4.919
99	PROPIETARIO 99 C/REAL, SEPULVEDA DE LA SIERRA, SORIA	2	25.877	2	23.798
601	RESTAURACION DEL MEDIO NATURAL C/REAL, SEPULVEDA DE LA SIERRA, SORIA			13	17.918
T O T A L E S >> =====>>		793	2.015.683	193	1.964.089

ANEJO N° 2

**APORTACIONES SEGÚN CLASES
DE BIENES Y TIERRAS**

**TRABAJO FIN DE GRADO
CAMPUS DE SORIA
UNIVERSIDAD DE VALLADOLID**

**ZONA: SEPULVEDA DE LA SIERRA
MUNICIPIO.....: SEPULVEDA DE LA SIERRA
PROVINCIA.....: SORIA
FASE.....: ACUERDO**

**Aportaciones Reales
por Propietario
Según Clases de Bienes y Tierras**
T-9 17/01/2015 Página: 1

Nº Prop.	Num. Parc.	Nat. Fam. Bienes	Superficie Total (m ²)	Valor		SUPERFICIES DE LAS DISTINTAS CLASES DE TIERRA												
				Total	Reducido	R	I	II	III	IV	V	VI	VII	VIII	IX	X	XI	XII
1	28		51585	2.385.075	2.241.970		132	221	1428		8428	23258	2699	6622			2	8285
3	35		332302	6.159.190	5.789.639		348	236	2112	335	1369	3682	16951	4856	1335	1903	22299	211122
4	16	2	20587	1.022.815	961.446		1119	1259	230	63	986	8743	2578	1418			90	2376
6	16		23074	1.231.810	1.157.901		293	2		1357	592	14762	483	1	617	2609	1350	
8	9		9233	332.750	312.785							4218	521	1272				1849
9	7		5660	192.630	181.072							2394	91	955				1017
	2	2	2347	55.050	51.747								429	808				1035
10	3		6450	63.640	59.822	5499										898	5	48
12	24		37684	2.019.130	1.897.982		1229	1384	1762	2953	1534	16370	2600	2974	1054	33	1034	4490
13	4		18166	884.100	831.054						2115	9412	4645					1994
14	53		82216	4.262.235	4.006.501		1962	2866	2721	7002	6389	24546	15177	2776	1201	2212	2379	12213
15	4		5939	239.465	225.097					5	2619		318	318		50	290	2208
16	7		11973	499.180	469.229							7285	1002					375
17	2		2373	147.480	138.631							485			1275	105		508
18	3		15776	835.580	785.445		474	192	185	1115	1789	7546	1719	909			325	1161
19	3	2	14171	753.750	708.525		474	192	394	1267	1289	6280	1542	909	5		325	1133
20	3	2	18382	989.100	929.754		474	192	185	1020	3829	8160	1542	909			325	1385
22	1	2	1708	102.430	96.284												1707	1
23	3	2	15415	854.755	803.470		474	192	185	2765	1729	5880	1542	909			325	1053
24	68	1	117558	5.866.060	5.514.096		4610	5611	1416	5741	9543	38069	15268	6053	2183	224	3998	14810
	3	2	7106	389.450	366.083		158	64	61	340	429	1960	516	304			2717	382
27	11		18852	800.270	752.254					678	945	1844	3443	5514	2106		77	4245
28	20		21626	1.198.340	1.126.440		1590	1105		477	3600	4179	5197	28		142	2828	2255
29	1		458	38.410	36.105					52					406			
30	7		10000	479.090	450.345							2543	3909	1298			909	714
31	6		7321	452.935	425.759		747	816			2391	1450	189	1			870	796
32	9		9487	469.920	441.725		366	567		405		3302	2234				870	1716
33	1		479	26.300	24.722							478						1
34	2		8598	434.685	408.604							7749						849
35	23		39987	2.079.295	1.954.537		895	650	3459	1363	5193	13736	6354	1386			1121	4579
36	1		2090	106.985	100.566							1913						177
37	76		289868	14.912.120	14.017.393		8795	4245	7601	43362	46575	74750	18285	4983	14	6307	4208	26447
38	2		5087	243.875	229.242							4289						798

**TRABAJO FIN DE GRADO
CAMPUS DE SORIA
UNIVERSIDAD DE VALLADOLID**

ZONA: SEPULVEDA DE LA SIERRA
MUNICIPIO.....: SEPULVEDA DE LA SIERRA
PROVINCIA.....: SORIA
FASE.....: ACUERDO

Aportaciones Reales

por Propietario

Según Clases de Bienes y Tierras

T-9

17/01/2015

Página:

2

Nº Prop.	Num. Parc.	Nat. Fam. Bienes	Superficie Total (m ²)	Valor		SUPERFICIES DE LAS DISTINTAS CLASES DE TIERRA													
				Total	Reducido	R	I	II	III	IV	V	VI	VII	VIII	IX	X	XI	XII	
39	1		1484	55.905	52.551								575	434					475
40	2		4102	206.060	193.696								2728	1208					166
41	6	2	9006	223.105	209.719		160						268	1611	1350				989
43	7	2	14697	753.860	708.628								13473	1	1				1120
44	1		289	28.900	27.166		289												
45	55		71512	3.757.985	3.532.506		513	1263	311	9727	8192	33039	4844	2017		1240	58	6893	
46	1		2320	109.600	103.024								1870						
47	5		8287	428.280	402.583								7526		337				424
48	1		420	36.420	34.235		358												62
49	1		2363	104.320	98.061								950	1084					329
50	3		2012	86.115	80.948					15	255		957						63
51	11		7785	500.835	470.785		1091	289	738	711	1211	994	111	1	12		96	831	
52	6	2	8003	364.530	342.658					418	2046	201	3313	990			1748	1035	
53	1		1973	22.160	20.830								54						1919
54	1		911	32.175	30.244									659					252
55	1		2554	25.540	24.008														2554
56	1	2	1369	73.425	69.020						704	467							198
57	2		2509	136.105	127.939								2467						42
58	11		15761	660.010	620.409		318				1508	6616	892	3074					3281
59	13		13821	611.950	575.233		513	264		1549	727	3063	3138	148		252			4160
60	7		10447	571.785	537.478		203	265		2949	700	946	3755	1172					412
61	1		1342	96.670	90.870		501	477											364
63	3	2	2094	96.540	90.748								1673	1	1				371
64	1		651	46.085	43.320					377	274								
65	6	2	8876	451.345	424.264								7618	565					693
66	2		1373	59.465	55.897								989	3	2				180
67	1		3194	137.175	128.944								1084	1613					497
72	1		503	37.725	35.462					503									
73	16		21860	1.294.280	1.216.623		2489	751	1720	254	639	7860	3781		31		2619	1675	
74	10		10008	545.175	512.464		572	390	388	1017	259	4200	2				1316	1857	
75	4	2	15939	809.975	761.376								8694	6441	447				278
76	17		30737	1.322.745	1.243.380		750		392	3142	197	9866	4075	2918			899	5407	
77	7		11597	525.950	494.393		1	739					6327	1885	1				2640

**TRABAJO FIN DE GRADO
CAMPUS DE SORIA
UNIVERSIDAD DE VALLADOLID**

**ZONA: SEPULVEDA DE LA SIERRA
MUNICIPIO.....: SEPULVEDA DE LA SIERRA
PROVINCIA.....: SORIA
FASE.....: ACUERDO**

Aportaciones Reales

por Propietario

Según Clases de Bienes y Tierras

T-9

17/01/2015

Página:

3

Nº Prop.	Num. Parc.	Nat. Fam. Bienes	Superficie Total (m ²)	Valor		SUPERFICIES DE LAS DISTINTAS CLASES DE TIERRA													
				Total	Reducido	R	I	II	III	IV	V	VI	VII	VIII	IX	X	XI	XII	
78	4		3902	186.800	175.592						653	1852	815						582
80	1	1	902	60.195	56.583					371	492								39
81	5		6402	327.290	307.653							5845	1						518
	4	2	14056	787.755	740.490							11752	229			1839			236
83	1		61	855	804								1						22
	5	2	11540	650.920	611.865		50		723	912	563	8614	41				22		615
84	4		3709	200.070	188.066						847	2580	1						233
85	2		3762	165.125	155.218								3643						119
86	1		599	8.150	7.661								1	4					217
	35	2	52106	2.830.355	2.660.534		1539	2958	824	4840	5895	21192	5788	188			1431		6229
87	2		2708	138.085	129.800							2431	46						231
88	1	1	2789	147.680	138.819							2662							127
89	1	1	718	37.780	35.513							680							38
	5	2	5340	274.845	258.354							4921							419
90	2	1	2205	105.265	98.949							1157	890						158
91	40		62025	2.670.620	2.510.383		880	858	185	3055	6100	17029	10314	8716		512	325	12675	
94	1		241	3.325	3.126								2	1					87
96	1	2	48479	2.373.115	2.230.728		926	1789	571	2756	3097	18223	8573	3150		355	1299	7156	
97	1	2	48480	2.373.210	2.230.817		926	1790	571	2756	3097	18222	8573	3150		355	1300	7156	
98	2	1	25877	1.423.870	1.338.438		1046	617	1477	1874	1753	9091	2828	486	124			3367	2584
99	2	1	25877	1.423.870	1.338.438		1046	617	1477	1874	1753	9091	2828	486	124			3367	2584
100	1		10529	527.815	496.146		218	261	48	540	1098	3797	2380		106	104	275	1492	
101	1	2	10529	527.815	496.146		218	261	48	540	1098	3797	2380		106	104	275	1492	
102	1	2	10529	527.815	496.146		218	261	48	540	1098	3797	2380		106	104	275	1492	
103	1	2	10530	527.785	496.118		217	261	49	540	1098	3797	2381	1	105	104	275	1492	
104	1	2	10530	527.830	496.160		217	260	49	541	1097	3798	2381	1	105	105	275	1491	
105	1		3136	158.850	149.319							2683	1	336					116
106	1		9499	522.040	490.718		415	263		459	368	5909	159	199	67			709	423
107	1	2	9499	522.055	490.732		415	263		460	368	5909	159	199	67			708	423
108	1	2	9498	522.140	490.812		416	263		460	369	5909	158	199	67			708	422
109	1	2	9498	522.085	490.760		416	264		459	369	5909	158	199	66			708	422
110	1	3	45723	2.319.365	2.180.203		1455	197	906	1017	4518	21211	5584	1274	492	22	1859	5025	
111	1	3	45528	2.317.610	2.178.553		1455	197	906	1017	4519	21232	5585	1253	493	21	1859	4917	

**TRABAJO FIN DE GRADO
CAMPUS DE SORIA
UNIVERSIDAD DE VALLADOLID**

**ZONA: SEPULVEDA DE LA SIERRA
MUNICIPIO.....: SEPULVEDA DE LA SIERRA
PROVINCIA.....: SORIA
FASE.....: ACUERDO**

Aportaciones Reales

por Propietario

Según Clases de Bienes y Tierras

T-9

17/01/2015

Página:

4

Nº Prop.	Num. Parc.	Nat. Fam. Bienes	Superficie Total (m ²)	Valor		SUPERFICIES DE LAS DISTINTAS CLASES DE TIERRA												
				Total	Reducido	R	I	II	III	IV	V	VI	VII	VIII	IX	X	XI	XII
112	1	2	2760	143.385	134.782							2573						187
113	1	2	2760	143.385	134.782							2573						187
Totales			2015683	90739250	85.294.895	5499	44598	36290	33170	116240	159205	653623	219001	73649	9991	17685	75009	412145

ANEJO N° 3

**APORTACIONES TOTALES DE
PROPIETARIOS**

**TRABAJO FIN DE GRADO
CAMPUS DE SORIA
UNIVERSIDAD DE VALLADOLID**

**ZONA: SEPULVEDA DE LA SIERRA
MUNICIPIO: SEPULVEDA DE LA SIERRA
PROVINCIA: SORIA**

**APORTACIONES TOTALES
DE PROPIETARIO
SEGÚN CULTIVADORES**

FASE: ACUERDO

AT-12

17/01/2015

Página: 1

DATOS DE PROPIETARIOS		DATOS DEL CULTIVADOR		Superficie (mts. cuadrados) y Valor de lo Cultivado			S. y V. Reduc. Total	
Nº	Nombre	Nº	Nombre	Superficie	Valor Real	Val. Reduc.	Superficie	Val. Reduc.
1	PROPIETARIO 1	D	El mismo	51.585	2.385.075	2.241.971	51.585	2.241.971
3	PROPIETARIO 3	D	El mismo	332.302	6.159.190	5.789.639	332.302	5.789.639
4	PROPIETARIO 4	D	El mismo	11	145	136	11	136
		24	PROPIETARIO 24	20.576	1.022.670	961.310	20.576	961.310
6	PROPIETARIO 6	D	El mismo	23.074	1.231.810	1.157.901	23.074	1.157.901
8	PROPIETARIO 8	D	El mismo	9.233	332.750	312.785	9.233	312.785
9	PROPIETARIO 9	D	El mismo	8.007	247.680	232.819	8.007	232.819
10	PROPIETARIO 10	24	PROPIETARIO 24	6.450	63.640	59.822	6.450	59.822
12	PROPIETARIO 12	D	El mismo	37.684	2.019.130	1.897.982	37.684	1.897.982
13	PROPIETARIO 13	D	El mismo	18.166	884.100	831.054	18.166	831.054
14	PROPIETARIO 14	D	El mismo	82.216	4.262.235	4.006.501	82.216	4.006.501
15	PROPIETARIO 15	D	El mismo	5.939	239.465	225.097	5.939	225.097
16	PROPIETARIO 16	65	PROPIETARIO 65	11.973	499.180	469.229	11.973	469.229
17	PROPIETARIO 17	D	El mismo	2.373	147.480	138.631	2.373	138.631
18	PROPIETARIO 18	D	El mismo	15.776	835.580	785.445	15.776	785.445
19	PROPIETARIO 19	D	El mismo	14.171	753.750	708.525	14.171	708.525
20	PROPIETARIO 20	D	El mismo	18.382	989.100	929.754	18.382	929.754
22	PROPIETARIO 22	D	El mismo	1.708	102.430	96.284	1.708	96.284
23	PROPIETARIO 23	D	El mismo	15.415	854.755	803.470	15.415	803.470

**TRABAJO FIN DE GRADO
CAMPUS DE SORIA
UNIVERSIDAD DE VALLADOLID**

**ZONA: SEPULVEDA DE LA SIERRA
MUNICIPIO: SEPULVEDA DE LA SIERRA
PROVINCIA: SORIA**

FASE: ACUERDO

**APORTACIONES TOTALES
DE PROPIETARIO
SEGÚN CULTIVADORES**

AT-12

17/01/2015

Página: 2

DATOS DE PROPIETARIOS		DATOS DEL CULTIVADOR		Superficie (mts. cuadrados) y Valor de lo Cultivado			S. y V. Reduc. Total	
Nº	Nombre	Nº	Nombre	Superficie	Valor Real	Val. Reduc.	Superficie	Val. Reduc.
24	PROPIETARIO 24	D	El mismo	124.664	6.255.510	5.880.179	124.664	5.880.179
27	PROPIETARIO 27	D	El mismo	18.852	800.270	752.254	18.852	752.254
28	PROPIETARIO 28	D	El mismo	21.626	1.198.340	1.126.440	21.626	1.126.440
29	PROPIETARIO 29	D	El mismo	458	38.410	36.105	458	36.105
30	PROPIETARIO 30	D	El mismo	10.000	479.090	450.345	10.000	450.345
31	PROPIETARIO 31	D	El mismo	7.321	452.935	425.759	7.321	425.759
32	PROPIETARIO 32	24	PROPIETARIO 24	8.574	417.145	392.116	8.574	392.116
		D	El mismo	913	52.775	49.609	913	49.609
33	PROPIETARIO 33	D	El mismo	479	26.300	24.722	479	24.722
34	PROPIETARIO 34	D	El mismo	8.598	434.685	408.604	8.598	408.604
35	PROPIETARIO 35	D	El mismo	39.987	2.079.295	1.954.537	39.987	1.954.537
36	PROPIETARIO 36	D	El mismo	2.090	106.985	100.566	2.090	100.566
37	PROPIETARIO 37	D	El mismo	289.868	14.912.120	14.017.393	289.868	14.017.393
38	PROPIETARIO 38	D	El mismo	5.087	243.875	229.243	5.087	229.243
39	PROPIETARIO 39	D	El mismo	1.484	55.905	52.551	1.484	52.551
40	PROPIETARIO 40	D	El mismo	4.102	206.060	193.696	4.102	193.696
41	PROPIETARIO 41	D	El mismo	9.006	223.105	209.719	9.006	209.719
43	PROPIETARIO 43	D	El mismo	14.534	751.625	706.528	14.534	706.528
		D	El mismo	163	2.235	2.101	163	2.101
44	PROPIETARIO 44	D	El mismo	289	28.900	27.166	289	27.166

**TRABAJO FIN DE GRADO
CAMPUS DE SORIA
UNIVERSIDAD DE VALLADOLID**

**ZONA: SEPULVEDA DE LA SIERRA
MUNICIPIO: SEPULVEDA DE LA SIERRA
PROVINCIA: SORIA**

FASE: ACUERDO

**APORTACIONES TOTALES
DE PROPIETARIO
SEGÚN CULTIVADORES**

AT-12 17/01/2015 Página: 3

DATOS DE PROPIETARIOS		DATOS DEL CULTIVADOR		Superficie (mts. cuadrados) y Valor de lo Cultivado			S. y V. Reduc. Total	
Nº	Nombre	Nº	Nombre	Superficie	Valor Real	Val. Reduc.	Superficie	Val. Reduc.
45	PROPIETARIO 45	D	El mismo	71.282	3.754.815	3.529.526	71.282	3.529.526
		D	El mismo	230	3.170	2.980	230	2.980
46	PROPIETARIO 46	D	El mismo	2.320	109.600	103.024	2.320	103.024
47	PROPIETARIO 47	D	El mismo	7.167	367.355	345.314	7.167	345.314
		86	PROPIETARIO 86	1.120	60.925	57.270	1.120	57.270
48	PROPIETARIO 48	D	El mismo	420	36.420	34.235	420	34.235
49	PROPIETARIO 49	D	El mismo	2.363	104.320	98.061	2.363	98.061
50	PROPIETARIO 50	D	El mismo	2.012	86.115	80.948	2.012	80.948
51	PROPIETARIO 51	D	El mismo	1.708	102.430	96.284	1.708	96.284
		24	PROPIETARIO 24	5.999	397.310	373.471	5.999	373.471
		D	El mismo	78	1.095	1.029	78	1.029
52	PROPIETARIO 52	D	El mismo	8.003	364.530	342.658	8.003	342.658
53	PROPIETARIO 53	D	El mismo	1.973	22.160	20.830	1.973	20.830
54	PROPIETARIO 54	D	El mismo	911	32.175	30.245	911	30.245
55	PROPIETARIO 55	D	El mismo	2.554	25.540	24.008	2.554	24.008
56	PROPIETARIO 56	D	El mismo	1.369	73.425	69.020	1.369	69.020
57	PROPIETARIO 57	D	El mismo	2.509	136.105	127.939	2.509	127.939
58	PROPIETARIO 58	D	El mismo	15.761	660.010	620.409	15.761	620.409
59	PROPIETARIO 59	D	El mismo	13.821	611.950	575.233	13.821	575.233
60	PROPIETARIO 60	24	PROPIETARIO 24	10.447	571.785	537.478	10.447	537.478
61	PROPIETARIO 61	D	El mismo	1.342	96.670	90.870	1.342	90.870

**TRABAJO FIN DE GRADO
CAMPUS DE SORIA
UNIVERSIDAD DE VALLADOLID**

**ZONA: SEPULVEDA DE LA SIERRA
MUNICIPIO: SEPULVEDA DE LA SIERRA
PROVINCIA: SORIA**

FASE: ACUERDO

**APORTACIONES TOTALES
DE PROPIETARIO
SEGÚN CULTIVADORES**

AT-12 17/01/2015 Página: 4

DATOS DE PROPIETARIOS		DATOS DEL CULTIVADOR		Superficie (mts. cuadrados) y Valor de lo Cultivado			S. y V. Reduc. Total	
Nº	Nombre	Nº	Nombre	Superficie	Valor Real	Val. Reduc.	Superficie	Val. Reduc.
63	PROPIETARIO 63	D	El mismo	77	1.085	1.020	77	1.020
		65	PROPIETARIO 65	2.017	95.455	89.728	2.017	89.728
64	PROPIETARIO 64	65	PROPIETARIO 65	651	46.085	43.320	651	43.320
65	PROPIETARIO 65	D	El mismo	8.876	451.345	424.264	8.876	424.264
66	PROPIETARIO 66	D	El mismo	1.373	59.465	55.897	1.373	55.897
67	PROPIETARIO 67	D	El mismo	3.194	137.175	128.945	3.194	128.945
72	PROPIETARIO 72	D	El mismo	503	37.725	35.462	503	35.462
73	PROPIETARIO 73	D	El mismo	21.860	1.294.280	1.216.623	21.860	1.216.623
74	PROPIETARIO 74	D	El mismo	10.008	545.175	512.465	10.008	512.465
75	PROPIETARIO 75	D	El mismo	15.939	809.975	761.377	15.939	761.377
76	PROPIETARIO 76	D	El mismo	30.737	1.322.745	1.243.380	30.737	1.243.380
77	PROPIETARIO 77	D	El mismo	11.597	525.950	494.393	11.597	494.393
78	PROPIETARIO 78	D	El mismo	3.902	186.800	175.592	3.902	175.592
80	PROPIETARIO 80	D	El mismo	902	60.195	56.583	902	56.583
81	PROPIETARIO 81	24	PROPIETARIO 24	14.056	787.755	740.490	14.056	740.490
		D	El mismo	6.402	327.290	307.653	6.402	307.653
83	PROPIETARIO 83	D	El mismo	61	855	804	61	804
		24	PROPIETARIO 24	11.540	650.920	611.865	11.540	611.865
84	PROPIETARIO 84	D	El mismo	77	1.065	1.001	77	1.001
		D	El mismo	3.632	199.005	187.065	3.632	187.065
85	PROPIETARIO 85	D	El mismo	3.762	165.125	155.218	3.762	155.218

**TRABAJO FIN DE GRADO
CAMPUS DE SORIA
UNIVERSIDAD DE VALLADOLID**

**ZONA: SEPULVEDA DE LA SIERRA
MUNICIPIO: SEPULVEDA DE LA SIERRA
PROVINCIA: SORIA**

FASE: ACUERDO

**APORTACIONES TOTALES
DE PROPIETARIO
SEGÚN CULTIVADORES**

AT-12 17/01/2015 Página: 5

DATOS DE PROPIETARIOS		DATOS DEL CULTIVADOR		Superficie (mts. cuadrados) y Valor de lo Cultivado			S. y V. Reduc. Total	
Nº	Nombre	Nº	Nombre	Superficie	Valor Real	Val. Reduc.	Superficie	Val. Reduc.
86	PROPIETARIO 86	D	El mismo	52.705	2.838.505	2.668.195	52.705	2.668.195
87	PROPIETARIO 87	D	El mismo	2.708	138.085	129.800	2.708	129.800
88	PROPIETARIO 88	D	El mismo	2.789	147.680	138.819	2.789	138.819
89	PROPIETARIO 89	D	El mismo	6.058	312.625	293.868	6.058	293.868
90	PROPIETARIO 90	D	El mismo	2.205	105.265	98.949	2.205	98.949
91	PROPIETARIO 91	D	El mismo	62.025	2.670.620	2.510.383	62.025	2.510.383
94	PROPIETARIO 94	D	El mismo	241	3.325	3.126	241	3.126
96	PROPIETARIO 96	24	PROPIETARIO 24	48.479	2.373.115	2.230.728	48.479	2.230.728
97	PROPIETARIO 97	24	PROPIETARIO 24	48.480	2.373.210	2.230.817	48.480	2.230.817
98	PROPIETARIO 98	D	El mismo	25.877	1.423.870	1.338.438	25.877	1.338.438
99	PROPIETARIO 99	D	El mismo	25.877	1.423.870	1.338.438	25.877	1.338.438
100	PROPIETARIO 100	D	El mismo	10.529	527.815	496.146	10.529	496.146
101	PROPIETARIO 101	D	El mismo	10.529	527.815	496.146	10.529	496.146
102	PROPIETARIO 102	D	El mismo	10.529	527.815	496.146	10.529	496.146
103	PROPIETARIO 103	D	El mismo	10.530	527.785	496.118	10.530	496.118
104	PROPIETARIO 104	D	El mismo	10.530	527.830	496.160	10.530	496.160
105	PROPIETARIO 105	D	El mismo	3.136	158.850	149.319	3.136	149.319
106	PROPIETARIO 106	24	PROPIETARIO 24	9.499	522.040	490.718	9.499	490.718
107	PROPIETARIO 107	24	PROPIETARIO 24	9.499	522.055	490.732	9.499	490.732

TRABAJO FIN DE GRADO
CAMPUS DE SORIA
UNIVERSIDAD DE VALLADOLID

ZONA: SEPULVEDA DE LA SIERRA
MUNICIPIO: SEPULVEDA DE LA SIERRA
PROVINCIA: SORIA

FASE: ACUERDO

APORTACIONES TOTALES
DE PROPIETARIO
SEGÚN CULTIVADORES

AT-12

17/01/2015

Página: 6

DATOS DE PROPIETARIOS		DATOS DEL CULTIVADOR		Superficie (mts. cuadrados) y Valor de lo Cultivado			S. y V. Reduc. Total	
Nº	Nombre	Nº	Nombre	Superficie	Valor Real	Val. Reduc.	Superficie	Val. Reduc.
108	PROPIETARIO 108	24	PROPIETARIO 24	9.498	522.140	490.812	9.498	490.812
109	PROPIETARIO 109	24	PROPIETARIO 24	9.498	522.085	490.760	9.498	490.760
110	PROPIETARIO 110	D	El mismo	45.723	2.319.365	2.180.203	45.723	2.180.203
111	PROPIETARIO 111	D	El mismo	45.528	2.317.610	2.178.553	45.528	2.178.553
112	PROPIETARIO 112	65	PROPIETARIO 65	2.760	143.385	134.782	2.760	134.782
113	PROPIETARIO 113	65	PROPIETARIO 65	2.760	143.385	134.782	2.760	134.782
TOTALES				2.015.683	90.739.250	85.294.895	2.015.683	85.294.895

ANEJO N° 4

**VALOR DE LAS TIERRAS A
DISTRIBUIR**

TRABAJO FIN DE GRADO
CAMPUS DE SORIA
UNIVERSIDAD DE VALLADOLID

ZONA: SEPULVEDA DE LA SIERRA
MUNICIPIO: SEPULVEDA DE LA SIERRA
PROVINCIA: SORIA
FASE: ACUERDO

Valor
de las Tierras

Incluidas

T-18

17/01/2015

Página:

1

Número		Valor Total	Superficie Total (m ²)	SUPERFICIES DE LAS DISTINTAS CLASES DE TIERRA													
Polígono	Masa			R	I	II	III	IV	V	VI	VII	VIII	IX	X	XI	XII	
1	1	36.470	521											521			
1	2	6.813.450	94.010			13531	22472	28570	16900	9584							2953
1	3	2.915.610	50.571						30903	15783							3885
1	4	3.906.625	77.694						19528	45681							12485
1	5	714.725	16.470							7518	6049						2903
1	6	10.278.590	251.452					15555	42400	39563	55584	24861		3300			70189
1	7	106.260	2.052						1230	402							420
1	8	2.023.485	47.306					5846	13239	8550	1644						18027
1	9	2.670.765	53.456	7966		3353			2149	6058	4884	2661		1571	8836		15978
Total Polígono I		29.465.980	593.532	7966		16884	22472	49971	126349	133139	68161	27522		5392	8836		126840

TRABAJO FIN DE GRADO
CAMPUS DE SORIA
UNIVERSIDAD DE VALLADOLID

ZONA: SEPULVEDA DE LA SIERRA
MUNICIPIO: SEPULVEDA DE LA SIERRA
PROVINCIA: SORIA
FASE: ACUERDO

Valor
de las Tierras
Incluidas

T-18

17/01/2015

Página:

2

Número		Valor Total	Superficie Total (m ²)	SUPERFICIES DE LAS DISTINTAS CLASES DE TIERRA													
Polígono	Masa			R	I	II	III	IV	V	VI	VII	VIII	IX	X	XI	XII	
2	1	523.425	8.964						347						820	7310	487
2	2	8.800.660	227.721					42330	13273	26748	34234	17229					34796
2	3	2.878.970	73.451					11817	1592	10353	19262	6930					21469
2	4	1.815.660	109.786								13284	12643					83859
2	5	236.045	5.786								5091						695
2	6	219.145	4.558							3857							701
2	7	1.939.740	112.725								5104	3238					25927
2	8	408.770	28.820								970	4331					23519
Total Polígono 2		16.822.415	571.811					54147	15212	40958	77945	44371		820	7310	191453	

TRABAJO FIN DE GRADO
 CAMPUS DE SORIA
 UNIVERSIDAD DE VALLADOLID

ZONA: SEPULVEDA DE LA SIERRA
 MUNICIPIO: SEPULVEDA DE LA SIERRA
 PROVINCIA: SORIA
 FASE: ACUERDO

Valor
 de las Tierras
 Incluidas

T-18

17/01/2015

Página:

3

Número		Valor Total	Superficie ² Total (m)	SUPERFICIES DE LAS DISTINTAS CLASES DE TIERRA												
Polígono	Masa			R	I	II	III	IV	V	VI	VII	VIII	IX	X	XI	XII
3	1	1.245.085	24.466					4458	1228	10514			1392		1175	4332
3	2	2.546.375	68.807		1537		783				18378	19053			3426	25630
3	3	3.354.545	49.463		18012							101	6824	9735	2788	12003
3	4	259.875	17.325													
Total Polígono 3		7.405.880	160.061		19549		783	4458	1228	28892	19154		8216	9735	7389	41965

TRABAJO FIN DE GRADO
 CAMPUS DE SORIA
 UNIVERSIDAD DE VALLADOLID

ZONA: SEPULVEDA DE LA SIERRA
 MUNICIPIO: SEPULVEDA DE LA SIERRA
 PROVINCIA: SORIA
 FASE: ACUERDO

Valor
 de las Tierras
 Incluidas

T-18

17/01/2015

Página:

4

Número		Valor Total	Superficie ² Total (m)	SUPERFICIES DE LAS DISTINTAS CLASES DE TIERRA													
Polígono	Masa			R	I	II	III	IV	V	VI	VII	VIII	IX	X	XI	XII	
4	1	1.858.655	35.844							29954	4351						
4	2	1.170.325	22.915							13915	9000						1539
Total Polígono		4	3.028.980	58.759						43869	13351						1539

TRABAJO FIN DE GRADO
CAMPUS DE SORIA
UNIVERSIDAD DE VALLADOLID

ZONA: SEPULVEDA DE LA SIERRA
MUNICIPIO: SEPULVEDA DE LA SIERRA
PROVINCIA: SORIA
FASE: ACUERDO

Valor
de las Tierras
Incluidas

T-18

17/01/2015

Página:

5

Número		Valor Total	Superficie Total (m ²)	SUPERFICIES DE LAS DISTINTAS CLASES DE TIERRA												
Polígono	Masa			R	I	II	III	IV	V	VI	VII	VIII	IX	X	XI	XII
5	1	7.190.145	133.911							130023						3888
5	2	14.437.900	282.055							180456	30100				48429	18694
5	3	846.790	12.490				1610	3885	3043						3786	166
5	4	1.497.095	29.142							26393	514					2235
5	5	516.400	7.919			1438	1871	1400				1336				1874
5	6	5.420.530	87.198	15517	16867	6437			3821	17635	8228		1006			17687
5	8	1.322.780	27.211							23132	278					3801
Total Polígono 5		31.231.640	579.926		15517	18305	9918	5285	6864	377639	39120		1336	1006	52215	48345

RESUMEN

TRABAJO FIN DE GRADO
 CAMPUS DE SORIA
 UNIVERSIDAD DE VALLADOLID

ZONA: SEPULVEDA DE LA SIERRA
 MUNICIPIO: SEPULVEDA DE LA SIERRA
 PROVINCIA: SORIA
 FASE: ACUERDO

Valor
 de las Tierras
 Incluidas

T-18

17/01/2015

Página:

1

Número Polígono	Valor Total	Superficie Total (m ²)	SUPERFICIES DE LAS DISTINTAS CLASES DE TIERRA												
			R	I	II	III	IV	V	VI	VII	VIII	IX	X	XI	XII
Total Polígono 1	29.465.980	593.532		7966	16884	22472	49971	126349	133139	68161	27522		5392	8836	126840
Total Polígono 2	16.822.415	571.811					54147	15212	40958	77945	44371		820	7310	191453
Total Polígono 3	7.405.880	160.061		19549		783	4458	1228	28892	19154		8216	9735	7389	41965
Total Polígono 4	3.028.980	58.759							43869	13351					1539
Total Polígono 5	31.231.640	579.926		15517	18305	9918	5285	6864	377639	39120		1336	1006	52215	48345
TOTAL:	87.954.895	1.964.089		43032	35189	33173	113861	149653	624497	217731	71893	9552	16953	75750	410142

ANEJO N° 5

CALCULO DEL COEFICIENTE DE REDUCCION Y MASA COMUN

CÁLCULO DEL COEFICIENTE DE REDUCCIÓN Y MASA COMÚN

TRABAJO FIN DE GRADO
CAMPUS DE SORIA
UNIVERSIDAD DE VALLADOLID

ZONA: SEPULVEDA DE LA SIERRA
MUNICIPIO: SEPULVEDA DE LA SIERRA
PROVINCIA: SORIA
FASE: ACUERDO

SUBPERÍMETRO

COEFICIENTE DE REDUCCIÓN

	Puntos
$Vp.\`$	87.954.895
$Vp.$	90.739.250
$Vv.$	0
$Va. = Vp. + Vv.$	90.739.250
$Vp.\` / Va.$	0,969
RMN	0,0025
$K\` v = Vp. / Va. - 0.006 - RMN$	0,961
$Kv.$	0,940

TIERRAS SOBRAINTES

	Puntos
$Vp.\`$	87.954.895
$Kv.$	0,940
$Vp.$	90.739.250
$Kv. \times Vp.$	85.294.895
$Vma. = Vp.\` - Kv. \times Vp.$	2.660.000

$Vp.\`$ Es el valor total de la superficie a distribuir.

$Vp.$ Es el valor de la superficie aportada por los propietarios.

$Vv.$ Es la diferencia entre el valor de la superficie aportada por el Servicio de Vías Pecuarias y la que ocupan las nuevas vías pecuarias.

RMN Es el coeficiente de reducción previsto para Restauración del Medio Natural.

$K\` v.$ Es el coeficiente de reducción.

$Kv.$ Es el coeficiente de reducción redondeado por defecto que se va a aplicar para el cálculo del valor reducido de cada aportación.

El cálculo de los puntos a destinar a masa común es un cálculo teórico, que sirve como orientación al técnico concentrador, pero que en la práctica suele verse reducido, ya que la mayoría de los propietarios tienen un ajuste de puntos adjudicados ligeramente superior al de la aportación.

Esto se debe al redondeo de los puntos por metro y al ajuste que en ocasiones debe hacerse entre el lote adjudicado y el terreno existente, respetando líneas de rotura o accidentes naturales.

ANEJO N° 6

RELACION DE SERVIDUMBRES

ACUERDO

DE CONCENTRACIÓN PARCELARIA DE LA ZONA DE SEPULVEDA DE LA SIERRA

SERVIDUMBRES

Pueden existir lotes de reemplazo a los que por diferentes circunstancias no es posible dar acceso mediante la red de caminos proyectada:.

- Zonas aisladas
- Zonas en las que el camino de acceso tiene mas valor que la propia finca
- Zonas excluidas dentro de fincas concentradas que pertenecen al mismo propietario
- Lotes colindantes adjudicados a conyuges
- etc....

En estas ocasiones es necesario grabar con una servidumbre de paso a las fincas afectadas, esta carga será trasladada al titulo de propiedad e inscrita en el registro de la propiedad.

En el caso de **Sepulveda de la Sierra no existen servidumbres prediales**

ANEJO N° 7

RELACION DE CARGAS

ACUERDO

DE CONCENTRACIÓN PARCELARIA DE LA ZONA DE SEPULVEDA DE LA SIERRA

RELACION DE CARGAS

Las cargas identificadas en las fases anteriores de Concentración Parcelaria se limitan a los arrendamientos declarados, estos son de carácter precario y sin base documental suficiente como para trasladarlos a los lotes de reemplazo. por tanto :

En **Sepulveda de la sierra no existen** cargas a trasladar al título y registro de la propiedad correspondiente.

ANEJO N° 8

CAMBIOS DE TITULARIDAD

CAMBIOS DE TITULARIDAD

Durante el intervalo de tiempo transcurrido entre la publicación de las Bases y el Acuerdo de Concentración, se han producido los siguientes cambios de titularidad.

1- Cambio de titularidad debido a una herencia:

Documentación necesaria:

- Declaración de herederos
- Escritura pública de aceptación de herencia
- Liquidación de impuestos

Una vez revisada la documentación, se procede al cambio de titularidad pertinente.

Propietario en B Definitivas	Propietario en Acuerdo
81 y 82	510
	511
	512

2- Cambio de titularidad debido a una compraventa privada.

Documentación necesaria:

- Contrato de compraventa privado
- Liquidación de impuestos
- Cedula catastral

Una vez revisada la documentación, se procede al cambio de titularidad pertinente.

Propietario en B Definitivas	Coopropietarios	Propietario en Acuerdo
47	252	47 individual
	251	
	253	

3- Cambio de titularidad debido a una compraventa pública:

Documentación necesaria:

- Escritura pública de compraventa
- Liquidación de impuestos

Una vez revisada la documentación, se procede al cambio de titularidad pertinente.

Propietario en B Definitivas	Coopropietarios	Propietario en Acuerdo
84	276	84 individual
	277	

4- Cambio de titularidad debido a una donación:

Documentación necesaria:

- Escritura pública de donación
- Liquidación de impuestos

Una vez revisada la documentación, se procede al cambio de titularidad pertinente.

Propietario en B Definitivas	Propietario en Acuerdo
32	500
	501
	502
	503
	504

ANEJO N° 9

DISOLUCION DE CONDOMINIOS

DISOLUCION DEL CONDOMINIO 68

PROPIETARIO	COOPROPIETARIOS	PORCENTAJE %
PROPIETARIO 68	PROPIETARIO 65	33
	PROPIETARIO 112	33
	PROPIETARIO 113	33

- Aportaciones

CLASES (m)		
PROPIETARIO	6	12
PROPIETARIO 65	2573,3	186,6
PROPIETARIO 112	2573,3	186,6
PROPIETARIO 113	2573,3	186,6

DISOLUCION DEL CONDOMINIO 5

PROPIETARIO	COOPROPIETARIOS	PORCENTAJE %
PROPIETARIO 5	PROPIETARIO 6	5,7
	PROPIETARIO 10	5,7
	PROPIETARIO 62	2,85
	PROPIETARIO 11	6,19
	PROPIETARIO 26	7,96
	PROPIETARIO 21	3,73
	PROPIETARIO 25	19,84
	PROPIETARIO 22	3,73
	PROPIETARIO 28	5,7
	PROPIETARIO 30	1,9
	PROPIETARIO 35	1,9
	PROPIETARIO 37	1,9
	PROPIETARIO 51	2,34
	PROPIETARIO 12	2,95
	PROPIETARIO 14	3,73
	PROPIETARIO 73	2,26
	PROPIETARIO 74	4,52
	PROPIETARIO 24	5,7
PROPIETARIO 86	2,85	

- Aportaciones

CLASES (m)			
PROPIETARIO	6	11	12
PROPIETARIO 6	0,228	2609,004	1,083
PROPIETARIO 10	0,114	2609,004	1,083
PROPIETARIO 62	0,2476	1304,502	0,5415
PROPIETARIO 11	0,3184	2833,2868	1,1761
PROPIETARIO 26	0,1492	3643,4512	1,5124
PROPIETARIO 21	0,7936	1707,2956	0,7087
PROPIETARIO 25	0,1492	9081,1648	3,7696
PROPIETARIO 22	0,228	1707,2956	0,7087
PROPIETARIO 28	0,076	2609,004	1,083
PROPIETARIO 30	0,076	869,668	0,361
PROPIETARIO 35	0,076	869,668	0,361
PROPIETARIO 37	0,0936	869,668	0,361
PROPIETARIO 51	0,118	1071,0648	0,4446
PROPIETARIO 12	0,1492	1350,274	0,5605
PROPIETARIO 14	0,0904	1707,2956	0,7087
PROPIETARIO 73	0,1808	1034,4472	0,4294
PROPIETARIO 74	0,228	2068,8944	0,8588
PROPIETARIO 24	0,114	2609,004	1,083
PROPIETARIO 86	0,228	1304,502	0,5415

DISOLUCION DEL CONDOMINIO 21

PROPIETARIO	COOPROPIETARIOS	PORCENTAJE %
PROPIETARIO 21	PROPIETARIO 19	16,66
	PROPIETARIO 20	16,66
	PROPIETARIO 23	16,66
	PROPIETARIO 24	5,55
	PROPIETARIO 98	5,55
	PROPIETARIO 99	5,55
	PROPIETARIO 91	2,38
	PROPIETARIO 18	2,38
	PROPIETARIO 91	2,38
	PROPIETARIO 91	2,38
	PROPIETARIO 91	2,38
	PROPIETARIO 91	2,38
	PROPIETARIO 91	2,38
	PROPIETARIO 91	16,66

- Aportaciones

CLASES (m)												
PROP	1	2	3	4	5	6	7	8	11	12	13	14
19	474	192	185	1020	1289	5920	1542	909	325	1053	1	360
20	474	192	185	1020	1289	5920	1542	909	325	1053	1	360
23	474	192	185	1020	1289	5920	1542	909	325	1053	1	360
24	158	64	62	340	430	1973	514	303	108	351	0	120
98	158	64	62	340	430	1973	514	303	108	351	0	120
99	158	64	62	340	430	1973	514	303	108	351	0	120
91	0	0	0	0	0	0	0	0	0	0	0	0
18	0	0	0	0	0	0	0	0	0	0	0	0
91	0	0	0	0	0	0	0	0	0	0	0	0
91	0	0	0	0	0	0	0	0	0	0	0	0
91	0	0	0	0	0	0	0	0	0	0	0	0
91	0	0	0	0	0	0	0	0	0	0	0	0
91	474	192	185	1020	1289	5920	1542	909	325	1053	1	360
91	474	192	185	1020	1289	5920	1542	909	325	1053	1	360

DISOLUCION DEL CONDOMINIO 26

PROPIETARIO	COOPROPIETARIOS	PORCENTAJE %
PROPIETARIO 26	PROPIETARIO 110	50
	PROPIETARIO 111	50

- Aportaciones

CLASES (m)														
PROP	1	2	3	4	5	6	7	8	9	10	11	12	13	14
110	1455	197	906	1017	4519	18948	5585	1254	493	22	1859	4917	2002	72
111	1455	197	906	1017	4519	18948	5585	1254	493	22	1859	4917	2002	72

DISOLUCION DEL CONDOMINIO 25

PROPIETARIO	COOPROPIETARIOS	PORCENTAJE %
PROPIETARIO 25	PROPIETARIO 24	33
	PROPIETARIO 98	33
	PROPIETARIO 99	33

- Aportaciones

CLASES (m)														
PROP	1	2	3	4	5	6	7	8	9	11	12	13	14	
24	888	553	1416	1534	1324	7211	2314	183	124	3259	2234	139	371	
98	888	553	1416	1534	1324	7211	2314	183	124	3259	2234	139	371	
99	888	553	1416	1534	1324	7211	2314	183	124	3259	2234	139	371	

DISOLUCION DEL CONDOMINIO 7

PROPIETARIO	COOPROPIETARIOS	PORCENTAJE %
PROPIETARIO 7	PROPIETARIO 9	50
	PROPIETARIO 8	50

- Aportaciones

CLASES (m)			
PROPIETARIO	7	8	12
PROPIETARIO 9	428	807	992
PROPIETARIO 8	428	807	992

DISOLUCION DEL CONDOMINIO 42

PROPIETARIO	COOPROPIETARIOS	PORCENTAJE %
PROPIETARIO 42	PROPIETARIO 105	50
	PROPIETARIO 47	50

- Aportaciones

CLASES (m)				
PROPIETARIO	6	7	8	12
PROPIETARIO 105	2683	1	337	116
PROPIETARIO 47	2683	1	337	116

DISOLUCION DEL CONDOMINIO 5

PROPIETARIO	COOPROPIETARIOS	PORCENTAJE %
PROPIETARIO 2	PROPIETARIO 3	91,46
	PROPIETARIO 4	0,01
	PROPIETARIO 6	0,25
	PROPIETARIO 25	0,17
	PROPIETARIO 8	0,11
	PROPIETARIO 10	1,09
	PROPIETARIO 62	0,22
	PROPIETARIO 11	0,39
	PROPIETARIO 94	1,11
	PROPIETARIO 24	0,22
	PROPIETARIO 28	0,19
	PROPIETARIO 31	0,16
	PROPIETARIO 32	0,54
	PROPIETARIO 41	0,08
	PROPIETARIO 43	0,22
	PROPIETARIO 45	0,07
	PROPIETARIO 21	0,09
	PROPIETARIO 37	0,04
	PROPIETARIO 51	0,94
	PROPIETARIO 26	0,2
	PROPIETARIO 12	0,15
	PROPIETARIO 14	0,21
	PROPIETARIO 63	0,07
	PROPIETARIO 66	0,1
	PROPIETARIO 91	0,01
	PROPIETARIO 91	0,36
	PROPIETARIO 91	0,07
	PROPIETARIO 73	0,29
PROPIETARIO 58	0,01	
PROPIETARIO 59	0,05	
PROPIETARIO 74	0,07	

PROPIETARIO 2	COOPROPIETARIOS	PORCENTAJE %
	PROPIETARIO 76	0,06
	PROPIETARIO 77	0,01
	PROPIETARIO 88	0,04
	PROPIETARIO 24	0,14
	PROPIETARIO 86	0,07
	PROPIETARIO 223	0,055
	PROPIETARIO 83	0,055
	PROPIETARIO 81	0,07
	PROPIETARIO 9	0,55

- Aportaciones

CLASES (m)						
PROP	6	7	8	12	13	14
PROPIETARIO 3	7	833	593	36017	2694	60050
PROPIETARIO 4	0	0	0	4	0	7
PROPIETARIO 6	0	2	2	98	7	164
PROPIETARIO 25	0	2	1	67	5	112
PROPIETARIO 8	0	1	1	43	3	72
PROPIETARIO 10	0	10	7	429	32	716
PROPIETARIO 62	0	2	1	87	6	144
PROPIETARIO 11	0	4	3	154	11	256
PROPIETARIO 94	0	10	7	437	33	729
PROPIETARIO 24	0	2	1	87	6	144
PROPIETARIO 28	0	2	1	75	6	125
PROPIETARIO 31	0	1	1	63	5	105
PROPIETARIO 32	0	5	3	213	16	355
PROPIETARIO 41	0	1	1	32	2	53
PROPIETARIO 43	0	2	1	87	6	144

CLASES (m)						
PROP	6	7	8	12	13	14
PROPIETARIO 45	0	1	0	28	2	46
PROPIETARIO 21	0	1	1	35	3	59
PROPIETARIO 37	0	0	0	16	1	26
PROPIETARIO 51	0	9	6	370	28	617
PROPIETARIO 26	0	2	1	79	6	131
PROPIETARIO 12	0	1	1	59	4	98
PROPIETARIO 14	0	2	1	83	6	138
PROPIETARIO 63	0	1	0	28	2	46
PROPIETARIO 66	0	1	1	39	3	66
PROPIETARIO 91	0	0	0	4	0	7
PROPIETARIO 91	0	3	2	142	11	236
PROPIETARIO 91	0	1	0	28	2	46
PROPIETARIO 73	0	3	2	114	9	190
PROPIETARIO 58	0	0	0	4	0	7
PROPIETARIO 59	0	0	0	20	1	33
PROPIETARIO 74	0	1	0	28	2	46
PROPIETARIO 76	0	1	0	24	2	39
PROPIETARIO 77	0	0	0	4	0	7
PROPIETARIO 88	0	0	0	16	1	26
PROPIETARIO 24	0	1	1	55	4	92
PROPIETARIO 86	0	1	0	28	2	46
PROPIETARIO 223	0	1	0	22	2	36
PROPIETARIO 83	0	1	0	22	2	36
PROPIETARIO 81	0	1	0	28	2	46
PROPIETARIO 9	0	5	4	217	16	361

DISOLUCION DEL CONDOMINIO 10

PROPIETARIO	COOPROPIETARIOS	PORCENTAJE %
PROPIETARIO 10	PROPIETARIO 96	50
	PROPIETARIO 97	50

- Aportaciones

CLASES (m)													
PROP	1	2	3	4	5	6	7	8	10	11	12	13	14
96	926	1790	571	2756	3098	18223	8573	3150	355	1300	7156	16	568
97	926	1790	571	2756	3098	18223	8573	3150	355	1300	7156	16	568

DISOLUCION DEL CONDOMINIO 62

PROPIETARIO	COOPROPIETARIOS	PORCENTAJE %
PROPIETARIO 62	PROPIETARIO 100	20
	PROPIETARIO 101	20
	PROPIETARIO 102	20
	PROPIETARIO 103	20
	PROPIETARIO 104	20

- Aportaciones

CLASES (m)													
PROP	1	2	3	4	5	6	7	9	10	11	12	13	14
100	218	261	48	540	1098	3797	2380	106	104	275	1492	2	208
101	218	261	48	540	1098	3797	2380	106	104	275	1492	2	208
102	218	261	48	540	1098	3797	2380	106	104	275	1492	2	208
103	218	261	48	540	1098	3797	2380	106	104	275	1492	2	208
104	218	261	48	540	1098	3797	2380	106	104	275	1492	2	208

DISOLUCION DEL CONDOMINIO 11

PROPIETARIO	COOPROPIETARIOS	PORCENTAJE %
PROPIETARIO 11	PROPIETARIO 106	25
	PROPIETARIO 107	25
	PROPIETARIO 108	25
	PROPIETARIO 109	25

- Aportaciones

CLASES (m)												
PROP	1	2	4	5	6	7	8	9	11	12	13	14
106	416	263	460	369	6125	159	199	67	708	423	2	526
107	416	263	460	369	6125	159	199	67	708	423	2	526
108	416	263	460	369	6125	159	199	67	708	423	2	526
109	416	263	460	369	6125	159	199	67	708	423	2	526

ANEJO N° 10

**RELACION DE ATRIBUCIONES
POR PROPIETARIOS SEGÚN EL
CARÁCTER DE LOS BIENES**

DATOS DE LOS PROPIETARIOS		CARÁCTER DE LOS BIENES	**** F I N C A S ****				
Número	Apellidos y Nombre		POL.	MASA	NUM.	SUPERFICIE (m ²)	VALOR
1	PROPIETARIO 1	100 % Privativos	1	3	18	14998	833.780
		100 % Privativos	1	9	43	750	31.845
		100 % Privativos	5	6	188	29480	1.376.355
							45228
3	PROPIETARIO 3		1	2	6	1462	123.900
			1	9	45	7784	176.600
			2	1	58	7951	459.775
			2	2	70	17644	264.720
			2	4	76	15653	156.690
			2	4	78	43975	468.565
			2	7	82	19735	339.895
			2	7	87	9844	103.400
			2	8	90	14063	140.630
			3	3	113	1149	95.640
			3	4	114	17325	259.875
			5	2	168	48429	2.905.740
			5	3	172	3786	227.160
			5	8	192	2332	121.645
					211132	5.844.235	
4	PROPIETARIO 4	100 % Privativos	1	2	9	9037	649.970
		100 % Privativos	5	2	158	6421	344.065
							15458
6	PROPIETARIO 6		3	2	97	15457	693.005
			5	5	178	7320	465.485
							22777

DATOS DE LOS PROPIETARIOS		CARÁCTER DE LOS BIENES	**** F I N C A S ****				
Número	Apellidos y Nombre		POL.	MASA	NUM.	SUPERFICIE (m ²)	VALOR
8	PROPIETARIO 8	100 % Privativos	4	2	120	6972	347.000
						6972	347.000
9	PROPIETARIO 9		4	2	121	4919	270.545
						4919	270.545
10	PROPIETARIO 10	100 % Privativos	2	1	57	1013	63.650
						1013	63.650
12	PROPIETARIO 12		1	2	7	12622	974.245
			3	2	96	24474	770.050
			3	3	104	10963	154.335
						48059	1.898.630
13	PROPIETARIO 13		5	1	128	15110	831.050
						15110	831.050
14	PROPIETARIO 14		1	2	2	16195	1.294.895
			1	6	27	31157	934.895
			3	2	93	21617	715.725
			3	3	100	4038	359.710
			3	3	105	2810	197.915
			4	1	117	10309	503.685
					86126	4.006.825	
15	PROPIETARIO 15		2	2	65	1916	86.040
			2	4	79	7318	139.055
						9234	225.095

DATOS DE LOS PROPIETARIOS		CARÁCTER DE LOS BIENES	***** F I N C A S *****				
Número	Apellidos y Nombre		POL.	MASA	NUM.	SUPERFICIE (m ²)	VALOR
16	PROPIETARIO 16		5	1	129	8539	469.645
						8539	469.645
17	PROPIETARIO 17	100 % Privativos	3	3	111	1648	138.670
						1648	138.670
18	PROPIETARIO 18	100 % Privativos	1	6	31	15413	785.970
						15413	785.970
19	PROPIETARIO 19	100 % Privativos	1	6	29	19197	710.035
						19197	710.035
20	PROPIETARIO 20	100 % Privativos	1	6	30	21594	930.015
						21594	930.015
22	PROPIETARIO 22	100 % Privativos	1	6	32	1850	97.030
						1850	97.030
23	PROPIETARIO 23	100 % Privativos	1	6	28	22873	803.470
						22873	803.470
24	PROPIETARIO 24		1	6	36	52439	1.799.590
		100 % Gananciales	3	1	92	24466	1.245.085
		100 % Gananciales	3	3	110	1400	118.040
		100 % Gananciales	5	1	125	19570	1.063.120
		100 % Gananciales	5	6	186	23511	1.489.800
						121386	5.715.635
27	PROPIETARIO 27		1	2	11	6804	484.170

DATOS DE LOS PROPIETARIOS		CARÁCTER DE LOS BIENES	***** F I N C A S *****				
Número	Apellidos y Nombre		POL.	MASA	NUM.	SUPERFICIE (m ²)	VALOR
27	PROPIETARIO 27		2	8	91	14757	268.140
						21561	752.310
28	PROPIETARIO 28		1	3	19	14154	920.010
			1	9	48	2936	258.950
						17090	1.178.960
29	PROPIETARIO 29	100 % Privativos	5	5	177	599	50.915
						599	50.915
30	PROPIETARIO 30		1	9	49	1500	125.950
			5	4	173	6620	326.030
						8120	451.980
31	PROPIETARIO 31	100 % Privativos	1	9	50	1501	141.820
		100 % Privativos	5	4	174	5650	283.975
						7151	425.795
32	PROPIETARIO 32		1	9	51	1000	94.810
			5	4	175	6475	346.990
						7475	441.800
33	PROPIETARIO 33		5	1	127	450	24.750
						450	24.750
34	PROPIETARIO 34	100 % Privativos	5	8	190	8600	423.185
						8600	423.185
35	PROPIETARIO 35		1	2	8	8478	588.510

DATOS DE LOS PROPIETARIOS		CARÁCTER DE LOS BIENES	***** F I N C A S *****				
Número	Apellidos y Nombre		POL.	MASA	NUM.	SUPERFICIE (m ²)	VALOR
35	PROPIETARIO 35		1	6	34	21927	1.307.125
			2	7	88	4333	60.005
						34738	1.955.640
36	PROPIETARIO 36	100 % Privativos	1	4	22	2304	111.405
						2304	111.405
37	PROPIETARIO 37		1	4	20	73454	3.768.060
			1	8	42	46597	2.008.555
			1	9	44	18209	733.370
			2	2	61	13517	492.060
			2	2	62	34160	1.202.970
		100 % Privativos	2	2	64	37311	2.547.190
			2	3	71	29854	1.590.915
			2	7	86	29365	438.495
			3	3	102	10445	902.730
			3	3	106	4789	335.230
				297701	14.019.575		
38	PROPIETARIO 38	100 % Privativos	5	2	145	4571	231.005
						4571	231.005
39	PROPIETARIO 39		5	2	146	1192	53.005
						1192	53.005
40	PROPIETARIO 40		5	2	144	3711	194.085
						3711	194.085
41	PROPIETARIO 41		5	6	187	2680	209.705

DATOS DE LOS PROPIETARIOS		CARÁCTER DE LOS BIENES	***** F I N C A S *****				
Número	Apellidos y Nombre		POL.	MASA	NUM.	SUPERFICIE (m ²)	VALOR
						2680	209.705
43	PROPIETARIO 43	100 % Privativos	2	7	83	16455	431.920
		100 % Privativos	3	2	98	6314	285.745
						22769	717.665
44	PROPIETARIO 44		3	2	94	420	35.160
						420	35.160
45	PROPIETARIO 45		1	2	12	20853	1.388.525
			2	2	67	37268	1.080.050
			3	3	109	1240	104.485
			5	2	167	18396	960.255
						77757	3.533.315
46	PROPIETARIO 46	100 % Privativos	1	9	54	1767	106.020
						1767	106.020
47	PROPIETARIO 47		4	2	118	7695	402.975
						7695	402.975
48	PROPIETARIO 48		3	2	95	525	46.690
						525	46.690
49	PROPIETARIO 49	100 % Privativos	5	1	136	2068	98.485
						2068	98.485
50	PROPIETARIO 50		1	9	55	1417	85.020
						1417	85.020

DATOS DE LOS PROPIETARIOS		CARÁCTER DE LOS BIENES	***** F I N C A S *****				
Número	Apellidos y Nombre		POL.	MASA	NUM.	SUPERFICIE (m ²)	VALOR
51	PROPIETARIO 51		5	6	182	6107	470.790
						6107	470.790
52	PROPIETARIO 52	100 % Privativos	1	5	23	7418	342.785
						7418	342.785
53	PROPIETARIO 53		1	4	21	1936	27.160
						1936	27.160
54	PROPIETARIO 54		5	1	139	583	32.020
						583	32.020
55	PROPIETARIO 55		2	4	77	2550	25.675
						2550	25.675
56	PROPIETARIO 56	100 % Privativos	1	2	3	1100	89.080
						1100	89.080
57	PROPIETARIO 57		5	1	140	2640	128.190
						2640	128.190
58	PROPIETARIO 58		1	6	38	17506	514.145
			1	7	40	2052	106.260
						19558	620.405
59	PROPIETARIO 59		1	6	37	15689	575.515
						15689	575.515

DATOS DE LOS PROPIETARIOS		CARÁCTER DE LOS BIENES	***** F I N C A S *****				
Número	Apellidos y Nombre		POL.	MASA	NUM.	SUPERFICIE (m ²)	VALOR
60	PROPIETARIO 60		1	2	10	7705	539.005
						7705	539.005
61	PROPIETARIO 61		5	6	181	1179	90.990
						1179	90.990
63	PROPIETARIO 63	100 % Privativos	5	1	130	1657	91.090
						1657	91.090
64	PROPIETARIO 64		5	1	131	792	43.380
						792	43.380
65	PROPIETARIO 65	100 % Privativos	5	1	135	7714	424.270
						7714	424.270
66	PROPIETARIO 66		5	1	137	1027	56.485
						1027	56.485
67	PROPIETARIO 67		5	2	149	3820	151.800
						3820	151.800
72	PROPIETARIO 72		1	2	4	500	44.040
						500	44.040
73	PROPIETARIO 73		5	2	156	26283	1.216.630
						26283	1.216.630
74	PROPIETARIO 74	100 % Privativos	5	4	176	10397	540.100
						10397	540.100

TRABAJO FIN DE GRADO
CAMPUS DE SORIA
UNIVERSIDAD DE VALLADOLID

ZONA: SEPULVEDA DE LA SIERRA
MUNICIPIO: SEPULVEDA DE LA SIERRA
PROVINCIA: SORIA
FASE: ACUERDO

RELACIÓN DE ATRIBUCIONES
POR PROPIETARIO SEGÚN EL
CARÁCTER DE LOS BIENES

T-24 17/01/2015 Página: 9

DATOS DE LOS PROPIETARIOS		CARÁCTER DE LOS BIENES	***** F I N C A S *****				
Número	Apellidos y Nombre		POL.	MASA	NUM.	SUPERFICIE (m ²)	VALOR
75	PROPIETARIO 75	100 % Privativos	5	1	122	14088	761.790
						14088	761.790
76	PROPIETARIO 76		1	3	15	10755	588.635
			2	2	68	17066	401.990
			3	3	101	2937	282.720
						30758	1.273.345
77	PROPIETARIO 77	100 % Privativos	5	8	191	11019	520.005
						11019	520.005
78	PROPIETARIO 78		1	6	39	2700	176.005
						2700	176.005
80	PROPIETARIO 80	100 % Gananciales	5	1	132	1039	56.605
						1039	56.605
81	PROPIETARIO 81		4	1	116	13967	741.995
			5	1	141	5945	306.860
						19912	1.048.855
83	PROPIETARIO 83	100 % Privativos	4	1	115	11568	612.975
						11568	612.975
84	PROPIETARIO 84	100 % Privativos	5	2	148	3511	190.000
						3511	190.000
85	PROPIETARIO 85		1	5	26	3800	170.405

DATOS DE LOS PROPIETARIOS		CARÁCTER DE LOS BIENES	***** F I N C A S *****				
Número	Apellidos y Nombre		POL.	MASA	NUM.	SUPERFICIE (m ²)	VALOR
						3800	170.405
86	PROPIETARIO 86	100 % Privativos	2	2	66	48217	2.264.980
		100 % Privativos	3	3	103	4523	403.430
						52740	2.668.410
87	PROPIETARIO 87	100 % Privativos	5	1	138	2382	131.010
						2382	131.010
88	PROPIETARIO 88	100 % Gananciales	1	2	13	2216	138.990
						2216	138.990
89	PROPIETARIO 89		1	2	14	4724	294.020
						4724	294.020
90	PROPIETARIO 90	100 % Gananciales	1	5	25	2906	106.745
						2906	106.745
91	PROPIETARIO 91	100 % Privativos	1	6	33	16507	829.950
		100 % Privativos	2	3	73	43088	1.280.420
		100 % Privativos	5	6	183	5361	400.020
						64956	2.510.390
94	PROPIETARIO 94		2	2	60	250	3.750
						250	3.750
96	PROPIETARIO 96		5	2	170	31673	1.611.225
			5	3	171	8704	619.630
						40377	2.230.855

DATOS DE LOS PROPIETARIOS		CARÁCTER DE LOS BIENES	***** F I N C A S *****				
Número	Apellidos y Nombre		POL.	MASA	NUM.	SUPERFICIE (m ²)	VALOR
97	PROPIETARIO 97		1	9	52	2451	233.650
			5	2	169	42678	1.997.345
						45129	2.230.995
98	PROPIETARIO 98	100 % Privativos	5	1	123	19171	1.054.405
		100 % Privativos	5	6	184	4117	285.050
						23288	1.339.455
99	PROPIETARIO 99	100 % Privativos	5	1	124	19614	1.054.425
		100 % Privativos	5	6	185	4184	285.050
						23798	1.339.475
100	PROPIETARIO 100	100 % Privativos	5	2	164	9121	496.480
						9121	496.480
101	PROPIETARIO 101		5	2	163	9333	496.530
						9333	496.530
102	PROPIETARIO 102	100 % Privativos	5	2	162	9255	496.470
						9255	496.470
103	PROPIETARIO 103		5	2	160	9259	496.510
						9259	496.510
104	PROPIETARIO 104	100 % Privativos	5	2	159	9242	496.520
						9242	496.520
105	PROPIETARIO 105		4	2	119	3329	149.805
						3329	149.805

DATOS DE LOS PROPIETARIOS		CARÁCTER DE LOS BIENES	**** F I N C A S ****				
Número	Apellidos y Nombre		POL.	MASA	NUM.	SUPERFICIE (m ²)	VALOR
106	PROPIETARIO 106	100 % Privativos	5	2	154	8975	490.745
						8975	490.745
107	PROPIETARIO 107	100 % Privativos	5	2	153	8936	490.715
						8936	490.715
108	PROPIETARIO 108	100 % Privativos	5	2	152	9995	490.730
						9995	490.730
109	PROPIETARIO 109		5	2	150	11439	490.730
						11439	490.730
110	PROPIETARIO 110		1	3	16	7099	403.165
			2	4	75	16168	575.715
		100 % Privativos	2	5	80	5786	236.045
		100 % Privativos	2	6	81	4558	219.145
			2	7	85	10242	150.095
			3	3	107	748	63.280
		100 % Privativos	5	6	180	5306	412.990
						49907	2.060.435
111	PROPIETARIO 111	100 % Privativos	1	6	35	12600	814.845
			2	4	74	24122	449.960
			2	7	84	17382	337.125
			3	3	108	699	58.635
			5	6	179	5273	399.780
						60076	2.060.345

DATOS DE LOS PROPIETARIOS		CARÁCTER DE LOS BIENES	**** F I N C A S ****				
Número	Apellidos y Nombre		POL.	MASA	NUM.	SUPERFICIE (m ²)	VALOR
112	PROPIETARIO 112		5	1	134	2451	134.805
						2451	134.805
113	PROPIETARIO 113		5	1	133	2470	134.770
						2470	134.770
600	MASA COMUN		1	2	5	2314	204.100
			1	5	24	2346	94.790
			1	9	46	5594	115.730
			1	9	47	2198	86.930
			1	9	53	2495	248.830
			1	9	56	3854	231.240
			2	2	59	8489	135.850
			2	2	63	2461	179.805
			2	2	69	9422	141.255
			3	3	112	391	32.785
			5	1	142	2307	122.700
			5	2	147	982	52.120
			5	8	189	2382	126.160
	100 % Privativos	5	8	193	2878	131.785	
					48113	1.904.080	
601	RESTAURACION DEL MEDIO NATURAL		1	1	1	521	36.470
			1	8	41	709	14.930
			2	3	72	509	7.635
			2	7	89	5369	78.805
			3	3	99	1683	106.940
			5	1	126	4294	170.290
			5	2	143	775	24.325
			5	2	151	1023	15.345

TRABAJO FIN DE GRADO
CAMPUS DE SORIA
UNIVERSIDAD DE VALLADOLID

ZONA: SEPULVEDA DE LA SIERRA
MUNICIPIO: SEPULVEDA DE LA SIERRA
PROVINCIA: SORIA
FASE: ACUERDO

RELACIÓN DE ATRIBUCIONES
POR PROPIETARIO SEGÚN EL
CARÁCTER DE LOS BIENES

T-24 17/01/2015 Página: 14

DATOS DE LOS PROPIETARIOS		CARÁCTER DE LOS BIENES	* * * * F I N C A S * * * *				
Número	Apellidos y Nombre		POL.	MASA	NUM.	SUPERFICIE (m ²)	VALOR
601	RESTAURACION DEL MEDIO NATURAL		5	2	155	944	14.160
			5	2	157	946	14.190
			5	2	161	514	7.710
			5	2	165	456	6.840
			5	2	166	175	2.625
							17918
T O T A L E S >> =====>>						1.960.524	87.784.875

ANEJO N° 11

**RESUMEN POR MASAS DE
ATRIBUCIONES**

TRABAJO FIN DE GRADO
CAMPUS DE SORIA
UNIVERSIDAD DE VALLADOLID

ZONA: SEPULVEDA DE LA SIERRA
MUNICIPIO: SEPULVEDA DE LA SIERRA
PROVINCIA: SORIA

FASE: ACUERDO

Resumen
por Masas de
las Atribuciones

T-26

17/01/2015

Página: 1

Polígono: 1

Masa: 1

Número		Prop.	Valor Total	Superficie Total (m ²)	DISTRIBUCIÓN DE LA SUPERFICIE POR CLASES											
Lote	SubF.				R	I	II	III	IV	V	VI	VII	VIII	IX	X	XI
1		601	36.470	521										521		
TOTALES:			36.470	521										521		

TRABAJO FIN DE GRADO
CAMPUS DE SORIA
UNIVERSIDAD DE VALLADOLID

ZONA: SEPULVEDA DE LA SIERRA
MUNICIPIO: SEPULVEDA DE LA SIERRA
PROVINCIA: SORIA

FASE: ACUERDO

Resumen
por Masas de
las Atribuciones

T-26

17/01/2015

Página: 2

Polígono: 1

1

Masa: 2

2

Número		Prop.	Valor Total	Superficie Total (m ²)	DISTRIBUCIÓN DE LA SUPERFICIE POR CLASES											
Lote	SubF.				R	I	II	III	IV	V	VI	VII	VIII	IX	X	XI
2		14	1.294.895	16195			8439	6442			153					1161
3		56	89.080	1100			976									124
4		72	44.040	500			488									12
5		600	204.100	2314			2262									52
6		3	123.900	1462			1366									96
7		12	974.245	12622				10455	933		1234					
8		35	588.510	8478				3256	2694	1034	974					520
9		4	649.970	9037					2319	3862	1772	1084				
10		60	539.005	7705						5127	1638	858				82
11		27	484.170	6804					4939	1117	748					
12		45	1.388.525	20853					11015	6208	2724					906
13		88	138.990	2216						1711	505					
14		89	294.020	4724						3420	1304					
TOTALES:			6.813.450	94.010			13531	22472	28570	16900	9584					2953

TRABAJO FIN DE GRADO
 CAMPUS DE SORIA
 UNIVERSIDAD DE VALLADOLID

ZONA: SEPULVEDA DE LA SIERRA
 MUNICIPIO: SEPULVEDA DE LA SIERRA
 PROVINCIA: SORIA

FASE: ACUERDO

Resumen
 por Masas de
 las Atribuciones

T-26

17/01/2015

Página: 3

Polígono: 1

Masa: 3

Número		Prop.	Valor Total	Superficie Total (m ²)	DISTRIBUCIÓN DE LA SUPERFICIE POR CLASES											
Lote	SubF.				R	I	II	III	IV	V	VI	VII	VIII	IX	X	XI
15		76	588.635	10755					5876	3509						1370
16		110	403.165	7099					4512	1867						720
17		79	170.020	3565						2986						579
18		1	833.780	14998					6361	7421						1216
19		28	920.010	14154					14154							
TOTALES:			2.915.610	50.571					30903	15783						3885

TRABAJO FIN DE GRADO
 CAMPUS DE SORIA
 UNIVERSIDAD DE VALLADOLID

ZONA: SEPULVEDA DE LA SIERRA
 MUNICIPIO: SEPULVEDA DE LA SIERRA
 PROVINCIA: SORIA

FASE: ACUERDO

Resumen
 por Masas de
 las Atribuciones

T-26

17/01/2015

Página:

4

Polígono: 1

Masa: 4

Número		Prop.	Valor Total	Superficie Total (m ²)	DISTRIBUCIÓN DE LA SUPERFICIE POR CLASES											
Lote	SubF.				R	I	II	III	IV	V	VI	VII	VIII	IX	X	XI
20		37	3.768.060	73454					19402	43698						10354
21		53	27.160	1936					114	34						1788
22		36	111.405	2304					12	1949						343
TOTALES:			3.906.625	77.694					19528	45681						12485

TRABAJO FIN DE GRADO
CAMPUS DE SORIA
UNIVERSIDAD DE VALLADOLID

ZONA: SEPULVEDA DE LA SIERRA
MUNICIPIO: SEPULVEDA DE LA SIERRA
PROVINCIA: SORIA

FASE: ACUERDO

Resumen
por Masas de
las Atribuciones

T-26

17/01/2015

Página: 5

Polígono: 1

Masa: 5

Número		Prop.	Valor Total	Superficie Total (m ²)	DISTRIBUCIÓN DE LA SUPERFICIE POR CLASES											
Lote	SubF.				R	I	II	III	IV	V	VI	VII	VIII	IX	X	XI
23		52	342.785	7418						5969						1449
24		600	94.790	2346						1547	49					750
25		90	106.745	2906						2	2217					687
26		85	170.405	3800							3783					17
TOTALES:			714.725	16.470						7518	6049					2903

TRABAJO FIN DE GRADO
CAMPUS DE SORIA
UNIVERSIDAD DE VALLADOLID

ZONA: SEPULVEDA DE LA SIERRA
MUNICIPIO: SEPULVEDA DE LA SIERRA
PROVINCIA: SORIA

FASE: ACUERDO

Resumen
por Masas de
las Atribuciones

T-26

17/01/2015

Página:

6

Polígono: 1

Masa: 6

Número		Prop.	Valor Total	Superficie Total (m ²)	DISTRIBUCIÓN DE LA SUPERFICIE POR CLASES												
Lote	SubF.				R	I	II	III	IV	V	VI	VII	VIII	IX	X	XI	XII
27		14	934.895	31157								16227	2769				12161
28		23	803.470	22873							6610	7370	967				7926
29		19	710.035	19197					3426	5583	2240						7948
30		20	930.015	21594					6933	3351	5199						6111
31		18	785.970	15413					6966	4345	1475				26		2601
32		22	97.030	1850					924	460	142				34		290
33		91	829.950	16507					7897	3956	1499				1		3154
34		35	1.307.125	21927				6502	5986	1037	2714				3239		2449
35		111	814.845	12600				6231	4780		598						991
36		24	1.799.590	52439					2577	11981	14732	3935					19214
37		59	575.515	15689					2911	1052	3388	4630					3708
38		58	514.145	17506					828	757		12560					3361
39		78	176.005	2700					1994	431							275
TOTALES:			10.278.590	251.452					15555	42400	39563	55584	24861		3300		70189

TRABAJO FIN DE GRADO
 CAMPUS DE SORIA
 UNIVERSIDAD DE VALLADOLID

ZONA: SEPULVEDA DE LA SIERRA
 MUNICIPIO: SEPULVEDA DE LA SIERRA
 PROVINCIA: SORIA

FASE: ACUERDO

Resumen
 por Masas de
 las Atribuciones

T-26

17/01/2015

Página: 7

Polígono: 1

Masa: 7

Número		Prop.	Valor Total	Superficie Total (m ²)	DISTRIBUCIÓN DE LA SUPERFICIE POR CLASES												
Lote	SubF.				R	I	II	III	IV	V	VI	VII	VIII	IX	X	XI	XII
40		58	106.260	2052						1230	402						420
TOTALES:			106.260	2.052						1230	402						420

TRABAJO FIN DE GRADO
 CAMPUS DE SORIA
 UNIVERSIDAD DE VALLADOLID

ZONA: SEPULVEDA DE LA SIERRA
 MUNICIPIO: SEPULVEDA DE LA SIERRA
 PROVINCIA: SORIA

FASE: ACUERDO

Resumen
 por Masas de
 las Atribuciones

T-26

17/01/2015

Página: 8

Polígono: 1

Masa: 8

Número		Prop.	Valor Total	Superficie Total (m ²)	DISTRIBUCIÓN DE LA SUPERFICIE POR CLASES												
Lote	SubF.				R	I	II	III	IV	V	VI	VII	VIII	IX	X	XI	XII
41		601	14.930	709								224					485
42		37	2.008.555	46597					5846	13239	8550	1420					17542
TOTALES:			2.023.485	47.306					5846	13239	8550	1644					18027

TRABAJO FIN DE GRADO
CAMPUS DE SORIA
UNIVERSIDAD DE VALLADOLID

ZONA: SEPULVEDA DE LA SIERRA
MUNICIPIO: SEPULVEDA DE LA SIERRA
PROVINCIA: SORIA

FASE: ACUERDO

Resumen
por Masas de
las Atribuciones

T-26

17/01/2015

Página:

9

Polígono:

1

Masa:

9

Número		Prop.	Valor Total	Superficie Total (m ²)	DISTRIBUCIÓN DE LA SUPERFICIE POR CLASES													
Lote	SubF.				R	I	II	III	IV	V	VI	VII	VIII	IX	X	XI	XII	
43		1	31.845	750							541						209	
44		37	733.370	18209					2149		5511	4884					283	5382
45		3	176.600	7784							6				1474		201	6103
46		600	115.730	5594									2661		97		15	2821
47		600	86.930	2198													1299	899
48		28	258.950	2936		1511	1170											255
49		30	125.950	1500		791	497											212
50		31	141.820	1501		865	612											24
51		32	94.810	1000		617	366											17
52		97	233.650	2451		1754	641											56
53		600	248.830	2495		2428	67											
54		46	106.020	1767														1767
55		50	85.020	1417														1417
56		600	231.240	3854														3854
TOTALES:			2.670.765	53.456		7966	3353			2149	6058	4884	2661		1571		8836	15978

TRABAJO FIN DE GRADO
 CAMPUS DE SORIA
 UNIVERSIDAD DE VALLADOLID

ZONA: SEPULVEDA DE LA SIERRA
 MUNICIPIO: SEPULVEDA DE LA SIERRA
 PROVINCIA: SORIA

FASE: ACUERDO

Resumen
 por Masas de
 las Atribuciones

T-26

17/01/2015

Página: 10

Polígono: 2

2

Masa: 1

1

Número		Prop.	Valor Total	Superficie Total (m ²)	DISTRIBUCIÓN DE LA SUPERFICIE POR CLASES												
Lote	SubF.				R	I	II	III	IV	V	VI	VII	VIII	IX	X	XI	XII
57		10	63.650	1013						66					819	15	113
58		3	459.775	7951						281					1	7295	374
TOTALES:			523.425	8.964						347					820	7310	487

TRABAJO FIN DE GRADO
CAMPUS DE SORIA
UNIVERSIDAD DE VALLADOLID

ZONA: SEPULVEDA DE LA SIERRA
MUNICIPIO: SEPULVEDA DE LA SIERRA
PROVINCIA: SORIA

FASE: ACUERDO

Resumen
por Masas de
las Atribuciones

T-26

17/01/2015

Página:

11

Polígono: 2

2

Masa: 2

2

Número		Prop.	Valor Total	Superficie Total (m ²)	DISTRIBUCIÓN DE LA SUPERFICIE POR CLASES												
Lote	SubF.				R	I	II	III	IV	V	VI	VII	VIII	IX	X	XI	XII
59		600	135.850	8489								284					1
60		94	3.750	250													
61		37	492.060	13517							4731	4018					4095
62		37	1.202.970	34160							8320	11995	1544				5048
63		600	179.805	2461				1984	477								
64		37	2.547.190	37311				30243	3787								3281
65		15	86.040	1916					1216								700
66		86	2.264.980	48217				10103	7793	11752	3057	2983					12128
67		45	1.080.050	37268						1945	10690	10914					8236
68		76	401.990	17066							4188	1788					1292
69		600	141.255	9422													15
70		3	264.720	17644								2					
TOTALES:			8.800.660	227.721					42330	13273	26748	34234	17229				34796

TRABAJO FIN DE GRADO
 CAMPUS DE SORIA
 UNIVERSIDAD DE VALLADOLID

ZONA: SEPULVEDA DE LA SIERRA
 MUNICIPIO: SEPULVEDA DE LA SIERRA
 PROVINCIA: SORIA

FASE: ACUERDO

Resumen
 por Masas de
 las Atribuciones

T-26

17/01/2015

Página: 12

Polígono: 2

2

Masa: 3

3

Número		Prop.	Valor Total	Superficie Total (m ²)	DISTRIBUCIÓN DE LA SUPERFICIE POR CLASES												
Lote	SubF.				R	I	II	III	IV	V	VI	VII	VIII	IX	X	XI	XII
71		37	1.590.915	29854					11817	1592	7939	587	2778				4471
72		601	7.635	509													
73		91	1.280.420	43088							2414	18675	4152				16998
TOTALES:			2.878.970	73.451					11817	1592	10353	19262	6930				21469

TRABAJO FIN DE GRADO
 CAMPUS DE SORIA
 UNIVERSIDAD DE VALLADOLID

ZONA: SEPULVEDA DE LA SIERRA
 MUNICIPIO: SEPULVEDA DE LA SIERRA
 PROVINCIA: SORIA

FASE: ACUERDO

Resumen
 por Masas de
 las Atribuciones

T-26

17/01/2015

Página: 13

Polígono: 2

2

Masa: 4

4

Número		Prop.	Valor Total	Superficie Total (m ²)	DISTRIBUCIÓN DE LA SUPERFICIE POR CLASES												
Lote	SubF.				R	I	II	III	IV	V	VI	VII	VIII	IX	X	XI	XII
74		111	449.960	24122									10437				13685
75		110	575.715	16168								11633	344				4191
76		3	156.690	15653									8				15645
77		55	25.675	2550								5					2545
78		3	468.565	43975								1	1439				42535
79		15	139.055	7318								1645	415				5258
TOTALES:			1.815.660	109.786								13284	12643				83859

TRABAJO FIN DE GRADO
 CAMPUS DE SORIA
 UNIVERSIDAD DE VALLADOLID

ZONA: SEPULVEDA DE LA SIERRA
 MUNICIPIO: SEPULVEDA DE LA SIERRA
 PROVINCIA: SORIA

FASE: ACUERDO

Resumen
 por Masas de
 las Atribuciones

T-26

17/01/2015

Página: 14

Polígono: 2

Masa: 5

Número		Prop.	Valor Total	Superficie Total (m ²)	DISTRIBUCIÓN DE LA SUPERFICIE POR CLASES												
Lote	SubF.				R	I	II	III	IV	V	VI	VII	VIII	IX	X	XI	XII
80		110	236.045	5786							5091					695	
TOTALES:			236.045	5.786							5091					695	

TRABAJO FIN DE GRADO
 CAMPUS DE SORIA
 UNIVERSIDAD DE VALLADOLID

ZONA: SEPULVEDA DE LA SIERRA
 MUNICIPIO: SEPULVEDA DE LA SIERRA
 PROVINCIA: SORIA

FASE: ACUERDO

Resumen
 por Masas de
 las Atribuciones

T-26

17/01/2015

Página: 15

Polígono: 2

Masa: 6

Número		Prop.	Valor Total	Superficie Total (m ²)	DISTRIBUCIÓN DE LA SUPERFICIE POR CLASES												
Lote	SubF.				R	I	II	III	IV	V	VI	VII	VIII	IX	X	XI	XII
81		110	219.145	4558							3857						701
TOTALES:			219.145	4.558							3857						701

TRABAJO FIN DE GRADO
CAMPUS DE SORIA
UNIVERSIDAD DE VALLADOLID

ZONA: SEPULVEDA DE LA SIERRA
MUNICIPIO: SEPULVEDA DE LA SIERRA
PROVINCIA: SORIA

FASE: ACUERDO

Resumen
por Masas de
las Atribuciones

T-26

17/01/2015

Página: 16

Polígono: 2

2

Masa: 7

7

Número		Prop.	Valor Total	Superficie Total (m ²)	DISTRIBUCIÓN DE LA SUPERFICIE POR CLASES											
Lote	SubF.				R	I	II	III	IV	V	VI	VII	VIII	IX	X	XI
82		3	339.895	19735							231					22
83		43	431.920	16455							4873	2632				6005
84		111	337.125	17382								606				5745
85		110	150.095	10242												3563
86		37	438.495	29365												396
87		3	103.400	9844												8852
88		35	60.005	4333												998
89		601	78.805	5369												346
TOTALES:			1.939.740	112.725							5104	3238				25927

TRABAJO FIN DE GRADO
 CAMPUS DE SORIA
 UNIVERSIDAD DE VALLADOLID

ZONA: SEPULVEDA DE LA SIERRA
 MUNICIPIO: SEPULVEDA DE LA SIERRA
 PROVINCIA: SORIA

FASE: ACUERDO

Resumen
 por Masas de
 las Atribuciones

T-26

17/01/2015

Página: 17

Polígono: 2

Masa: 8

Número		Prop.	Valor Total	Superficie Total (m ²)	DISTRIBUCIÓN DE LA SUPERFICIE POR CLASES												
Lote	SubF.				R	I	II	III	IV	V	VI	VII	VIII	IX	X	XI	XII
90		3	140.630	14063													14063
91		27	268.140	14757								970	4331				9456
TOTALES:			408.770	28.820								970	4331				23519

TRABAJO FIN DE GRADO
 CAMPUS DE SORIA
 UNIVERSIDAD DE VALLADOLID

ZONA: SEPULVEDA DE LA SIERRA
 MUNICIPIO: SEPULVEDA DE LA SIERRA
 PROVINCIA: SORIA

FASE: ACUERDO

Resumen
 por Masas de
 las Atribuciones

T-26

17/01/2015

Página: 18

Polígono: 3

Masa: 1

Número		Prop.	Valor Total	Superficie Total (m ²)	DISTRIBUCIÓN DE LA SUPERFICIE POR CLASES											
Lote	SubF.				R	I	II	III	IV	V	VI	VII	VIII	IX	X	XI
92		24	1.245.085	24466				4458	1228	10514			1392		1175	4332
TOTALES:			1.245.085	24.466				4458	1228	10514			1392		1175	4332

TRABAJO FIN DE GRADO
 CAMPUS DE SORIA
 UNIVERSIDAD DE VALLADOLID

ZONA: SEPULVEDA DE LA SIERRA
 MUNICIPIO: SEPULVEDA DE LA SIERRA
 PROVINCIA: SORIA

FASE: ACUERDO

Resumen
 por Masas de
 las Atribuciones

T-26

17/01/2015

Página: 19

Polígono: 3

Masa: 2

Número		Prop.	Valor Total	Superficie Total (m ²)	DISTRIBUCIÓN DE LA SUPERFICIE POR CLASES												
Lote	SubF.				R	I	II	III	IV	V	VI	VII	VIII	IX	X	XI	XII
93		14	715.725	21617		624					6326	3655				616	10396
94		44	35.160	420		344											76
95		48	46.690	525		434	34										57
96		12	770.050	24474		135	749				3351	5351				2453	12435
97		6	693.005	15457							5792	7427				357	1881
98		43	285.745	6314							2909	2620					785
TOTALES:			2.546.375	68.807		1537		783			18378	19053				3426	25630

TRABAJO FIN DE GRADO
CAMPUS DE SORIA
UNIVERSIDAD DE VALLADOLID

ZONA: SEPULVEDA DE LA SIERRA
MUNICIPIO: SEPULVEDA DE LA SIERRA
PROVINCIA: SORIA

FASE: ACUERDO

Resumen
por Masas de
las Atribuciones

T-26

17/01/2015

Página: 20

Polígono: 3

Masa: 3

Número		Prop.	Valor Total	Superficie Total (m ²)	DISTRIBUCIÓN DE LA SUPERFICIE POR CLASES												
Lote	SubF.				R	I	II	III	IV	V	VI	VII	VIII	IX	X	XI	XII
99		601	106.940	1683		169										1498	16
100		14	359.710	4038		3542										11	485
101		76	282.720	2937		2815											122
102		37	902.730	10445		7688								1551		266	940
103		86	403.430	4523		3760								105		270	388
104		12	154.335	10963						101				67		743	10052
105		14	197.915	2810		38							5	2767			
106		37	335.230	4789										4789			
107		110	63.280	748										728		20	
108		111	58.635	699										647		52	
109		45	104.485	1240										1179		61	
110		24	118.040	1400										1336		64	
111		17	138.670	1648										1554		94	
112		600	32.785	391										361		30	
113		3	95.640	1149										1014		135	
TOTALES:			3.354.545	49.463		18012					101		6824	9735		2788	12003

TRABAJO FIN DE GRADO
 CAMPUS DE SORIA
 UNIVERSIDAD DE VALLADOLID

ZONA: SEPULVEDA DE LA SIERRA
 MUNICIPIO: SEPULVEDA DE LA SIERRA
 PROVINCIA: SORIA

FASE: ACUERDO

Resumen
 por Masas de
 las Atribuciones

T-26

17/01/2015

Página: 22

Polígono: 4

Masa: 1

Número		Prop.	Valor Total	Superficie Total (m ²)	DISTRIBUCIÓN DE LA SUPERFICIE POR CLASES											
Lote	SubF.				R	I	II	III	IV	V	VI	VII	VIII	IX	X	XI
115		83	612.975	11568						11051						517
116		81	741.995	13967						13385						582
117		14	503.685	10309						5518	4351					440
TOTALES:			1.858.655	35.844						29954	4351					1539

TRABAJO FIN DE GRADO
 CAMPUS DE SORIA
 UNIVERSIDAD DE VALLADOLID

ZONA: SEPULVEDA DE LA SIERRA
 MUNICIPIO: SEPULVEDA DE LA SIERRA
 PROVINCIA: SORIA

FASE: ACUERDO

Resumen
 por Masas de
 las Atribuciones

T-26

17/01/2015

Página: 23

Polígono: 4

Masa: 2

Número		Prop.	Valor Total	Superficie Total (m ²)	DISTRIBUCIÓN DE LA SUPERFICIE POR CLASES												
Lote	SubF.				R	I	II	III	IV	V	VI	VII	VIII	IX	X	XI	XII
118		47	402.975	7695							5670	2025					
119		105	149.805	3329								3329					
120		8	347.000	6972							3326	3646					
121		9	270.545	4919							4919						
TOTALES:			1.170.325	22.915							13915	9000					

TRABAJO FIN DE GRADO
CAMPUS DE SORIA
UNIVERSIDAD DE VALLADOLID

ZONA: SEPULVEDA DE LA SIERRA
MUNICIPIO: SEPULVEDA DE LA SIERRA
PROVINCIA: SORIA

FASE: ACUERDO

Resumen
por Masas de
las Atribuciones

T-26

17/01/2015

Página: 24

Polígono: 5

5

Masa: 1

1

Número		Prop.	Valor Total	Superficie Total (m ²)	DISTRIBUCIÓN DE LA SUPERFICIE POR CLASES												
Lote	SubF.				R	I	II	III	IV	V	VI	VII	VIII	IX	X	XI	XII
122		75	761.790	14088							13798						290
123		98	1.054.405	19171							19171						
124		99	1.054.425	19614							19073						541
125		24	1.063.120	19570							19276						294
126		601	170.290	4294							2830						1464
127		33	24.750	450							450						
128		13	831.050	15110							15110						
129		16	469.645	8539							8539						
130		63	91.090	1657							1656						1
131		64	43.380	792							788						4
132		80	56.605	1039							1027						12
133		113	134.770	2470							2446						24
134		112	134.805	2451							2451						
135		65	424.270	7714							7714						
136		49	98.485	2068							1729						339
137		66	56.485	1027							1027						
138		87	131.010	2382							2382						
139		54	32.020	583							582						1
140		57	128.190	2640							2262						378
141		81	306.860	5945							5498						447
142		600	122.700	2307							2214						93
TOTALES:			7.190.145	133.911							130023						3888

TRABAJO FIN DE GRADO
CAMPUS DE SORIA
UNIVERSIDAD DE VALLADOLID

ZONA: SEPULVEDA DE LA SIERRA
MUNICIPIO: SEPULVEDA DE LA SIERRA
PROVINCIA: SORIA

FASE: ACUERDO

Resumen
por Masas de
las Atribuciones

T-26

17/01/2015

Página: 25

Polígono: 5

5

Masa: 2

2

Número		Prop.	Valor Total	Superficie Total (m ²)	DISTRIBUCIÓN DE LA SUPERFICIE POR CLASES												
Lote	SubF.				R	I	II	III	IV	V	VI	VII	VIII	IX	X	XI	XII
143		601	24.325	775							333						124
144		40	194.085	3711							3395	120					196
145		38	231.005	4571							4071	60					440
146		39	53.005	1192							913						279
147		600	52.120	982							940						42
148		84	190.000	3511							3442						69
149		67	151.800	3820							972	1996					852
150		109	490.730	11439							3236	6592					1611
151		601	15.345	1023													
152		108	490.730	9995							7347	1719					929
153		107	490.715	8936							8919						17
154		106	490.745	8975							8911						64
155		601	14.160	944													
156		73	1.216.630	26283							18142	3926					4215
157		601	14.190	946													
158		4	344.065	6421							6219						202
159		104	496.520	9242							8980						262
160		103	496.510	9259							8976						283
161		601	7.710	514													
162		102	496.470	9255							8976						279
163		101	496.530	9333							8960						373
164		100	496.480	9121							9006						115
165		601	6.840	456													
166		601	2.625	175													
167		45	960.255	18396							17251						1145
168		3	2.905.740	48429												48429	
169		97	1.997.345	42678							23605	14524					4549
170		96	1.611.225	31673							27862	1163					2648
TOTALES:			14.437.900	282.055							180456	30100				48429	18694

**TRABAJO FIN DE GRADO
CAMPUS DE SORIA
UNIVERSIDAD DE VALLADOLID**

ZONA: SEPULVEDA DE LA SIERRA
MUNICIPIO: SEPULVEDA DE LA SIERRA
PROVINCIA: SORIA

FASE: ACUERDO

**Resumen
por Masas de
las Atribuciones**

T-26

17/01/2015

Página: 25

Polígono: 5

Masa: 2

Número		Prop.	Valor Total	Superficie Total (m ²)	DISTRIBUCIÓN DE LA SUPERFICIE POR CLASES												
Lote	SubF.				XIII	XIV											
143		601	24.325	775		318											
144		40	194.085	3711													
145		38	231.005	4571													
146		39	53.005	1192													
147		600	52.120	982													
148		84	190.000	3511													
149		67	151.800	3820													
150		109	490.730	11439													
151		601	15.345	1023		1023											
152		108	490.730	9995													
153		107	490.715	8936													
154		106	490.745	8975													
155		601	14.160	944		944											
156		73	1.216.630	26283													
157		601	14.190	946		946											
158		4	344.065	6421													
159		104	496.520	9242													
160		103	496.510	9259													
161		601	7.710	514		514											
162		102	496.470	9255													
163		101	496.530	9333													
164		100	496.480	9121													
165		601	6.840	456		456											
166		601	2.625	175		175											
167		45	960.255	18396													
168		3	2.905.740	48429													
169		97	1.997.345	42678													
170		96	1.611.225	31673													
TOTALES:			14.437.900	282.055		4376											

TRABAJO FIN DE GRADO
 CAMPUS DE SORIA
 UNIVERSIDAD DE VALLADOLID

ZONA: SEPULVEDA DE LA SIERRA
 MUNICIPIO: SEPULVEDA DE LA SIERRA
 PROVINCIA: SORIA

FASE: ACUERDO

Resumen
 por Masas de
 las Atribuciones

T-26

17/01/2015

Página: 26

Polígono: 5

5

Masa: 3

3

Número		Prop.	Valor Total	Superficie Total (m ²)	DISTRIBUCIÓN DE LA SUPERFICIE POR CLASES											
Lote	SubF.				R	I	II	III	IV	V	VI	VII	VIII	IX	X	XI
171		96	619.630	8704				1610	3885	3043						
172		3	227.160	3786											3786	166
TOTALES:			846.790	12.490				1610	3885	3043					3786	166

TRABAJO FIN DE GRADO
 CAMPUS DE SORIA
 UNIVERSIDAD DE VALLADOLID

ZONA: SEPULVEDA DE LA SIERRA
 MUNICIPIO: SEPULVEDA DE LA SIERRA
 PROVINCIA: SORIA

FASE: ACUERDO

Resumen
 por Masas de
 las Atribuciones

T-26

17/01/2015

Página: 27

Polígono: 5

5

Masa: 4

4

Número		Prop.	Valor Total	Superficie Total (m ²)	DISTRIBUCIÓN DE LA SUPERFICIE POR CLASES												
Lote	SubF.				R	I	II	III	IV	V	VI	VII	VIII	IX	X	XI	XII
173		30	326.030	6620							5774						846
174		31	283.975	5650							5055						595
175		32	346.990	6475							6272						203
176		74	540.100	10397							9292	514					591
TOTALES:			1.497.095	29.142							26393	514					2235

TRABAJO FIN DE GRADO
 CAMPUS DE SORIA
 UNIVERSIDAD DE VALLADOLID

ZONA: SEPULVEDA DE LA SIERRA
 MUNICIPIO: SEPULVEDA DE LA SIERRA
 PROVINCIA: SORIA

FASE: ACUERDO

Resumen
 por Masas de
 las Atribuciones

T-26

17/01/2015

Página: 28

Polígono:

5

Masa:

5

Número		Prop.	Valor Total	Superficie Total (m ²)	DISTRIBUCIÓN DE LA SUPERFICIE POR CLASES												
Lote	SubF.				R	I	II	III	IV	V	VI	VII	VIII	IX	X	XI	XII
177		29	50.915	599										599			
178		6	465.485	7320			1438	1871	1400					737			1874
TOTALES:			516.400	7.919			1438	1871	1400					1336			1874

TRABAJO FIN DE GRADO
CAMPUS DE SORIA
UNIVERSIDAD DE VALLADOLID

ZONA: SEPULVEDA DE LA SIERRA
MUNICIPIO: SEPULVEDA DE LA SIERRA
PROVINCIA: SORIA

FASE: ACUERDO

Resumen
por Masas de
las Atribuciones

T-26

17/01/2015

Página: 29

Polígono: 5

5

Masa: 6

6

Número		Prop.	Valor Total	Superficie Total (m ²)	DISTRIBUCIÓN DE LA SUPERFICIE POR CLASES												
Lote	SubF.				R	I	II	III	IV	V	VI	VII	VIII	IX	X	XI	XII
179		111	399.780	5273		1649	2483										1141
180		110	412.990	5306		2081	2158										1067
181		61	90.990	1179		424	513										242
182		51	470.790	6107		2132	2723										1252
183		91	400.020	5361		1953	2133										1275
184		98	285.050	4117		1460	1406										1251
185		99	285.050	4184		1353	1518										1313
186		24	1.489.800	23511		4465	3933	4070		3508						1006	6529
187		41	209.705	2680				2367		313							
188		1	1.376.355	29480							17635	8228					3617
TOTALES:			5.420.530	87.198		15517	16867	6437		3821	17635	8228				1006	17687

TRABAJO FIN DE GRADO
 CAMPUS DE SORIA
 UNIVERSIDAD DE VALLADOLID

ZONA: SEPULVEDA DE LA SIERRA
 MUNICIPIO: SEPULVEDA DE LA SIERRA
 PROVINCIA: SORIA

FASE: ACUERDO

Resumen
 por Masas de
 las Atribuciones

T-26

17/01/2015

Página: 30

Polígono: 5

Masa: 7

Número		Prop.	Valor Total	Superficie Total (m ²)	DISTRIBUCIÓN DE LA SUPERFICIE POR CLASES												
Lote	SubF.				R	I	II	III	IV	V	VI	VII	VIII	IX	X	XI	XII
188		1	1.376.355	29480						17635	8228					3617	
TOTALES:			1.376.355	29.480						17635	8228					3617	

TRABAJO FIN DE GRADO
 CAMPUS DE SORIA
 UNIVERSIDAD DE VALLADOLID

ZONA: SEPULVEDA DE LA SIERRA
 MUNICIPIO: SEPULVEDA DE LA SIERRA
 PROVINCIA: SORIA

FASE: ACUERDO

Resumen
 por Masas de
 las Atribuciones

T-26

17/01/2015

Página: 30

Polígono: 5

Masa: 8

Número		Prop.	Valor Total	Superficie Total (m ²)	DISTRIBUCIÓN DE LA SUPERFICIE POR CLASES												
Lote	SubF.				R	I	II	III	IV	V	VI	VII	VIII	IX	X	XI	XII
189		600	126.160	2382						2058	278					46	
190		34	423.185	8600						7493						1107	
191		77	520.005	11019						9107						1912	
192		3	121.645	2332						2185						147	
193		600	131.785	2878						2289						589	
TOTALES:			1.322.780	27.211						23132	278					3801	

ANEJO N° 12

**RELACION DE FINCAS DE
REEMPLAZO**

**TRABAJO FIN DE GRADO
CAMPUS DE SORIA
UNIVERSIDAD DE VALLADOLID**

**ZONA: SEPULVEDA DE LA SIERRA
MUNICIPIO: SEPULVEDA DE LA SIERRA
PROVINCIA: SORIA**

FASE: ACUERDO

**RELACIÓN
DE FINCAS
DE REEMPLAZO**

T-29

17/01/2015

Página:

1

Polígono	Finca	Superficie (m ²)	Apellidos y Nombre del Propietario	CARACTER DE BIENES	CULTIVADORES	CARGAS
1	1	521	RESTAURACION DEL MEDIO NATURAL			
1	2	16195	PROPIETARIO 14			
1	3	1100	PROPIETARIO 56	100 % Privativos		
1	4	500	PROPIETARIO 72			
1	5	2314	MASA COMUN			
1	6	1462	PROPIETARIO 3			
1	7	12622	PROPIETARIO 12			
1	8	8478	PROPIETARIO 35			
1	9	9037	PROPIETARIO 4	100 % Privativos		
1	10	7705	PROPIETARIO 60			
1	11	6804	PROPIETARIO 27			
1	12	20853	PROPIETARIO 45			
1	13	2216	PROPIETARIO 88	100 % Gananciales		
1	14	4724	PROPIETARIO 89			
1	15	10755	PROPIETARIO 76			
1	16	7099	PROPIETARIO 110			
1	18	14998	PROPIETARIO 1	100 % Privativos		
1	19	14154	PROPIETARIO 28			
1	20	73454	PROPIETARIO 37			
1	21	1936	PROPIETARIO 53			
1	22	2304	PROPIETARIO 36	100 % Privativos		
1	23	7418	PROPIETARIO 52	100 % Privativos		
1	24	2346	MASA COMUN			
1	25	2906	PROPIETARIO 90	100 % Gananciales		
1	26	3800	PROPIETARIO 85			
1	27	31157	PROPIETARIO 14			
1	28	22873	PROPIETARIO 23	100 % Privativos		
1	29	19197	PROPIETARIO 19	100 % Privativos		
1	30	21594	PROPIETARIO 20	100 % Privativos		
1	31	15413	PROPIETARIO 18	100 % Privativos		
1	32	1850	PROPIETARIO 22	100 % Privativos		
1	33	16507	PROPIETARIO 91	100 % Privativos		
1	34	21927	PROPIETARIO 35			
1	35	12600	PROPIETARIO 111	100 % Privativos		
1	36	52439	PROPIETARIO 24			

**TRABAJO FIN DE GRADO
CAMPUS DE SORIA
UNIVERSIDAD DE VALLADOLID**

**ZONA: SEPULVEDA DE LA SIERRA
MUNICIPIO: SEPULVEDA DE LA SIERRA
PROVINCIA: SORIA**

FASE: ACUERDO

**RELACIÓN
DE FINCAS
DE REEMPLAZO**

T-29

17/01/2015

Página:

2

Polígono	Finca	Superficie (m ²)	Apellidos y Nombre del Propietario	CARACTER DE BIENES	CULTIVADORES	CARGAS
1	37	15689	PROPIETARIO 59			
1	38	17506	PROPIETARIO 58			
1	39	2700	PROPIETARIO 78			
1	40	2052	PROPIETARIO 58			
1	41	709	RESTAURACION DEL MEDIO NATURAL			
1	42	46597	PROPIETARIO 37			
1	43	750	PROPIETARIO 1	100 % Privativos		
1	44	18209	PROPIETARIO 37			
1	45	7784	PROPIETARIO 3			
1	46	5594	MASA COMUN			
1	47	2198	MASA COMUN			
1	48	2936	PROPIETARIO 28			
1	49	1500	PROPIETARIO 30			
1	50	1501	PROPIETARIO 31	100 % Privativos		
1	51	1000	PROPIETARIO 32			
1	52	2451	PROPIETARIO 97			
1	53	2495	MASA COMUN			
1	54	1767	PROPIETARIO 46	100 % Privativos		
1	55	1417	PROPIETARIO 50			
1	56	3854	MASA COMUN			
2	57	1013	PROPIETARIO 10	100 % Privativos		
2	58	7951	PROPIETARIO 3			
2	59	8489	MASA COMUN			
2	60	250	PROPIETARIO 94			
2	61	13517	PROPIETARIO 37			
2	62	34160	PROPIETARIO 37			
2	63	2461	MASA COMUN			
2	64	37311	PROPIETARIO 37	100 % Privativos		
2	65	1916	PROPIETARIO 15			
2	66	48217	PROPIETARIO 86	100 % Privativos		
2	67	37268	PROPIETARIO 45			
2	68	17066	PROPIETARIO 76			
2	69	9422	MASA COMUN			
2	70	17644	PROPIETARIO 3			
2	71	29854	PROPIETARIO 37			

Polígono	Finca	Superficie (m ²)	Apellidos y Nombre del Propietario	CARACTER DE BIENES	CULTIVADORES	CARGAS
2	72	509	RESTAURACION DEL MEDIO NATURAL			
2	73	43088	PROPIETARIO 91	100 % Privativos		
2	74	24122	PROPIETARIO 111			
2	75	16168	PROPIETARIO 110			
2	76	15653	PROPIETARIO 3			
2	77	2550	PROPIETARIO 55			
2	78	43975	PROPIETARIO 3			
2	79	7318	PROPIETARIO 15			
2	80	5786	PROPIETARIO 110	100 % Privativos		
2	81	4558	PROPIETARIO 110	100 % Privativos		
2	82	19735	PROPIETARIO 3			
2	83	16455	PROPIETARIO 43	100 % Privativos		
2	84	17382	PROPIETARIO 111			
2	85	10242	PROPIETARIO 110			
2	86	29365	PROPIETARIO 37			
2	87	9844	PROPIETARIO 3			
2	88	4333	PROPIETARIO 35			
2	89	5369	RESTAURACION DEL MEDIO NATURAL			
2	90	14063	PROPIETARIO 3			
2	91	14757	PROPIETARIO 27			
3	92	24466	PROPIETARIO 24	100 % Gananciales		
3	93	21617	PROPIETARIO 14			
3	94	420	PROPIETARIO 44			
3	95	525	PROPIETARIO 48			
3	96	24474	PROPIETARIO 12			
3	97	15457	PROPIETARIO 6			
3	98	6314	PROPIETARIO 43	100 % Privativos		
3	99	1683	RESTAURACION DEL MEDIO NATURAL			
3	100	4038	PROPIETARIO 14			
3	101	2937	PROPIETARIO 76			
3	102	10445	PROPIETARIO 37			
3	103	4523	PROPIETARIO 86	100 % Privativos		
3	104	10963	PROPIETARIO 12			
3	105	2810	PROPIETARIO 14			
3	106	4789	PROPIETARIO 37			

**TRABAJO FIN DE GRADO
CAMPUS DE SORIA
UNIVERSIDAD DE VALLADOLID**

**ZONA: SEPULVEDA DE LA SIERRA
MUNICIPIO: SEPULVEDA DE LA SIERRA
PROVINCIA: SORIA**

FASE: ACUERDO

**RELACIÓN
DE FINCAS
DE REEMPLAZO**

T-29

17/01/2015

Página:

4

Polígono	Finca	Superficie (m ²)	Apellidos y Nombre del Propietario	CARACTER DE BIENES	CULTIVADORES	CARGAS
3	107	748	PROPIETARIO 110			
3	108	699	PROPIETARIO 111			
3	109	1240	PROPIETARIO 45			
3	110	1400	PROPIETARIO 24	100 % Gananciales		
3	111	1648	PROPIETARIO 17	100 % Privativos		
3	112	391	MASA COMUN			
3	113	1149	PROPIETARIO 3			
3	114	17325	PROPIETARIO 3			
4	115	11568	PROPIETARIO 83	100 % Privativos		
4	116	13967	PROPIETARIO 81			
4	117	10309	PROPIETARIO 14			
4	118	7695	PROPIETARIO 47			
4	119	3329	PROPIETARIO 105			
4	120	6972	PROPIETARIO 8	100 % Privativos		
4	121	4919	PROPIETARIO 9			
5	122	14088	PROPIETARIO 75	100 % Privativos		
5	123	19171	PROPIETARIO 98	100 % Privativos	PROPIETARIO 24:100%	
5	124	19614	PROPIETARIO 99	100 % Privativos	PROPIETARIO 24:100%	
5	125	19570	PROPIETARIO 24	100 % Gananciales		
5	126	4294	RESTAURACION DEL MEDIO NATURAL			
5	127	450	PROPIETARIO 33			
5	128	15110	PROPIETARIO 13			
5	129	8539	PROPIETARIO 16		PROPIETARIO 65:100%	
5	130	1657	PROPIETARIO 63	100 % Privativos		
5	131	792	PROPIETARIO 64		PROPIETARIO 65:100%	
5	132	1039	PROPIETARIO 80	100 % Gananciales	PROPIETARIO 65:100%	
5	133	2470	PROPIETARIO 113		PROPIETARIO 65:100%	
5	134	2451	PROPIETARIO 112		PROPIETARIO 65:100%	
5	135	7714	PROPIETARIO 65	100 % Privativos		
5	136	2068	PROPIETARIO 49	100 % Privativos		
5	137	1027	PROPIETARIO 66			
5	138	2382	PROPIETARIO 87	100 % Privativos		
5	139	583	PROPIETARIO 54			Usufructo
5	140	2640	PROPIETARIO 57			
5	141	5945	PROPIETARIO 81			

**TRABAJO FIN DE GRADO
CAMPUS DE SORIA
UNIVERSIDAD DE VALLADOLID**

**ZONA: SEPULVEDA DE LA SIERRA
MUNICIPIO: SEPULVEDA DE LA SIERRA
PROVINCIA: SORIA**

FASE: ACUERDO

**RELACIÓN
DE FINCAS
DE REEMPLAZO**

T-29

17/01/2015

Página:

5

Polígono	Finca	Superficie (m ²)	Apellidos y Nombre del Propietario	CARACTER DE BIENES	CULTIVADORES	CARGAS
5	142	2307	MASA COMUN			
5	143	775	RESTAURACION DEL MEDIO NATURAL			
5	144	3711	PROPIETARIO 40		PROPIETARIO 38:100%	
5	145	4571	PROPIETARIO 38	100 % Privativos		
5	146	1192	PROPIETARIO 39		PROPIETARIO 38:100%	
5	147	982	MASA COMUN			
5	148	3511	PROPIETARIO 84	100 % Privativos		
5	149	3820	PROPIETARIO 67			
5	150	11439	PROPIETARIO 109			
5	151	1023	RESTAURACION DEL MEDIO NATURAL			
5	152	9995	PROPIETARIO 108	100 % Privativos		
5	153	8936	PROPIETARIO 107	100 % Privativos		
5	154	8975	PROPIETARIO 106	100 % Privativos		
5	155	944	RESTAURACION DEL MEDIO NATURAL			
5	156	26283	PROPIETARIO 73			
5	157	946	RESTAURACION DEL MEDIO NATURAL			
5	158	6421	PROPIETARIO 4	100 % Privativos		
5	159	9242	PROPIETARIO 104	100 % Privativos		
5	160	9259	PROPIETARIO 103			
5	161	514	RESTAURACION DEL MEDIO NATURAL			
5	162	9255	PROPIETARIO 102	100 % Privativos		
5	163	9333	PROPIETARIO 101			
5	164	9121	PROPIETARIO 100	100 % Privativos		
5	165	456	RESTAURACION DEL MEDIO NATURAL			
5	166	175	RESTAURACION DEL MEDIO NATURAL			
5	167	18396	PROPIETARIO 45			
5	168	48429	PROPIETARIO 3			
5	169	42678	PROPIETARIO 97			
5	170	31673	PROPIETARIO 96			
5	171	8704	PROPIETARIO 96			
5	172	3786	PROPIETARIO 3			
5	173	6620	PROPIETARIO 30			
5	174	5650	PROPIETARIO 31	100 % Privativos		
5	175	6475	PROPIETARIO 32			
5	176	10397	PROPIETARIO 74	100 % Privativos		

Polígono	Finca	Superficie (m ²)	Apellidos y Nombre del Propietario	CARACTER DE BIENES	CULTIVADORES	CARGAS
5	177	599	PROPIETARIO 29	100 % Privativos		
5	178	7320	PROPIETARIO 6			
5	179	5273	PROPIETARIO 111			
5	180	5306	PROPIETARIO 110	100 % Privativos		
5	181	1179	PROPIETARIO 61			
5	182	6107	PROPIETARIO 51			
5	183	5361	PROPIETARIO 91	100 % Privativos		
5	184	4117	PROPIETARIO 98	100 % Privativos	PROPIETARIO 24:100%	
5	185	4184	PROPIETARIO 99	100 % Privativos	PROPIETARIO 24:100%	
5	186	23511	PROPIETARIO 24	100 % Gananciales		
5	187	2680	PROPIETARIO 41			
5	188	29480	PROPIETARIO 1	100 % Privativos		
5	189	2382	MASA COMUN			
5	190	8600	PROPIETARIO 34	100 % Privativos		
5	191	11019	PROPIETARIO 77	100 % Privativos		
5	192	2332	PROPIETARIO 3			
5	193	2878	MASA COMUN	100 % Privativos		

ANEJO N° 13

FICHAS DE ATRIBUCIONES

TRABAJO FIN DE GRADO
CAMPUS DE SORIA
UNIVERSIDAD DE VALLADOLID

ZONA: SEPULVEDA DE LA SIERRA
MUNICIPIO: SEPULVEDA DE LA SIERRA
PROVINCIA: SORIA

F I C H A
D E
A T R I B U C I O N E S
T_27 Ecológico

FASE: ACUERDO

11/01/2015 | Página: 1 | Página de Prop: 1

PROPIETARIO:

PROPIETARIO 1

NÚMERO:

1

A P O R T A C I O N E S

Número de Parcelas	VALOR TOTAL	SUPERFICIE TOTAL (m ²)	SUPERFICIE DE LAS DIFERENTES CLASES DE TIERRA													
			I	II	III	V	VI	VII	VIII	XI	XII	XIV				
28	2.385.075	51585	132	221	1428	8428	23258	2699	6622	2	8285	510				
REDUCIDO	2.241.970															

A T R I B U C I O N E S

Poli gono	MA SA	Número		VALOR TOTAL	SUPERFICIE TOTAL (m ²)	SUPERFICIE DE LAS DIFERENTES CLASES DE TIERRA													
		Finca	Sub			I	II	III	V	VI	VII	VIII	XI	XII	XIV				
1	3	18		833.780	14998				6361	7421					1216				
1	9	43		31.845	750					541					209				
5	7	188		1.376.355	29480					17635	8228				3617				
FINCAS:		3		2.241.980	45228				6361	25597	8228				5042				

TRABAJO FIN DE GRADO
CAMPUS DE SORIA
UNIVERSIDAD DE VALLADOLID

ZONA: SEPULVEDA DE LA SIERRA
MUNICIPIO: SEPULVEDA DE LA SIERRA
PROVINCIA: SORIA

F I C H A
D E
A T R I B U C I O N E S
T_27 Ecológico

FASE: ACUERDO

11/01/2015 | Página: 2 | Página de Prop: 1

PROPIETARIO:

PROPIETARIO 3

NÚMERO:

3

A P O R T A C I O N E S

Número de Parcelas	VALOR TOTAL	SUPERFICIE TOTAL (m ²)	SUPERFICIE DE LAS DIFERENTES CLASES DE TIERRA													
			I	II	III	IV	V	VI	VII	VIII	IX	X	XI	XII	XIII	XIV
35	6.159.190	332302	348	236	2112	335	1369	3682	16951	4856	1335	1903	22299	211122	2694	63060
REDUCIDO	5.789.639															

A T R I B U C I O N E S

Poli gono	MA SA	Número		VALOR TOTAL	SUPERFICIE TOTAL (m ²)	SUPERFICIE DE LAS DIFERENTES CLASES DE TIERRA													
		Finca	Sub			I	II	III	IV	V	VI	VII	VIII	IX	X	XI	XII	XIII	XIV
1	2	6		123.900	1462		1366										96		
1	9	45		176.600	7784					6				1474	201	6103			
2	1	58		459.775	7951				281					1	7295	374			
2	2	70		264.720	17644						2								17642
2	4	76		156.690	15653								8			15645			
2	4	78		468.565	43975						1	1439				42535			
2	7	82		339.895	19735						231					22	3705	15777	
2	7	87		103.400	9844											8852			992
2	8	90		140.630	14063											14063			
3	3	113		95.640	1149									1014	135				
3	4	114		259.875	17325														17325
5	2	168		2.905.740	48429											48429			
5	3	172		227.160	3786											3786			
5	8	192		121.645	2332						2185						147		
FINCAS:		14		5.844.235	211132		1366			281	2191	234	1447	1014	1610	59711	87837	3705	882840

TRABAJO FIN DE GRADO
CAMPUS DE SORIA
UNIVERSIDAD DE VALLADOLID

ZONA: SEPULVEDA DE LA SIERRA
MUNICIPIO: SEPULVEDA DE LA SIERRA
PROVINCIA: SORIA

F I C H A
D E
A T R I B U C I O N E S
T_27 Ecológico

FASE: ACUERDO

11/01/2015 | Página: 3 | Página de Prop: 1

PROPIETARIO:

PROPIETARIO 4

NÚMERO:

4

A P O R T A C I O N E S

Número de Parcelas	VALOR TOTAL	SUPERFICIE TOTAL (m ²)	SUPERFICIE DE LAS DIFERENTES CLASES DE TIERRA													
			I	II	III	IV	V	VI	VII	VIII	XI	XII	XIII	XIV		
16	1.022.815	20587	1119	1259	230	63	986	8743	2578	1418	90	2376	1594	131		
REDUCIDO	961.446															

A T R I B U C I O N E S

Poli gono	MA SA	Número		VALOR TOTAL	SUPERFICIE TOTAL (m ²)	SUPERFICIE DE LAS DIFERENTES CLASES DE TIERRA													
		Finca	Sub			I	II	III	IV	V	VI	VII	VIII	XI	XII	XIII	XIV		
1	2	9		649.970	9037			2319	3862	1772	1084								
5	2	158		344.065	6421						6219			202					
FINCAS:		2		994.035	15458			2319	3862	1772	7303			202					

TRABAJO FIN DE GRADO
CAMPUS DE SORIA
UNIVERSIDAD DE VALLADOLID

ZONA: SEPULVEDA DE LA SIERRA
MUNICIPIO: SEPULVEDA DE LA SIERRA
PROVINCIA: SORIA

F I C H A
D E
A T R I B U C I O N E S
T_27 Ecológico

FASE: ACUERDO

11/01/2015 | Página: 4 | Página de Prop: 1

PROPIETARIO:

PROPIETARIO 6

NÚMERO:

6

A P O R T A C I O N E S

Número de Parcelas	VALOR TOTAL	SUPERFICIE TOTAL (m ²)	SUPERFICIE DE LAS DIFERENTES CLASES DE TIERRA														
			I	II	III	IV	V	VI	VII	VIII	IX	X	XI	XII	XIII	XIV	
16	1.231.810	23074	293	2		1357	592	14762	483	1		617	2609	1350		5	1003
REDUCIDO	1.157.901																

A T R I B U C I O N E S

Poli gono	MA SA	Número		VALOR TOTAL	SUPERFICIE TOTAL (m ²)	SUPERFICIE DE LAS DIFERENTES CLASES DE TIERRA													
		Finca	Sub			I	II	III	IV	V	VI	VII	VIII	IX	X	XI	XII	XIII	XIV
3	2	97		693.005	15457						5792	7427				357	1881		
5	5	178		465.485	7320		1438	1871	1400					737			1874		
FINCAS:		2		1.158.490	22777		1438	1871	1400		5792	7427		737		357	3755		2006

TRABAJO FIN DE GRADO
CAMPUS DE SORIA
UNIVERSIDAD DE VALLADOLID

ZONA: SEPULVEDA DE LA SIERRA
MUNICIPIO: SEPULVEDA DE LA SIERRA
PROVINCIA: SORIA

F I C H A
D E
A T R I B U C I O N E S
T_27 Ecológico

FASE: ACUERDO

11/01/2015 | Página: 8 | Página de Prop: 1

PROPIETARIO:

PROPIETARIO 12

NÚMERO:

12

A P O R T A C I O N E S

Número de Parcelas	VALOR TOTAL	SUPERFICIE TOTAL (m ²)	SUPERFICIE DE LAS DIFERENTES CLASES DE TIERRA													
			I	II	III	IV	V	VI	VII	VIII	IX	X	XI	XII	XIII	XIV
24	2.019.130	37684	1229	1384	1762	2953	1534	16370	2600	2974	1054	33	1034	4490	11	256
REDUCIDO	1.897.982															

A T R I B U C I O N E S

Poli gono	MA SA	Número		VALOR TOTAL	SUPERFICIE TOTAL (m ²)	SUPERFICIE DE LAS DIFERENTES CLASES DE TIERRA													
		Finca	Sub			I	II	III	IV	V	VI	VII	VIII	IX	X	XI	XII	XIII	XIV
1	2	7		974.245	12622			10455	933		1234								
3	2	96		770.050	24474	135		749			3351	5351			2453	12435			
3	3	104		154.335	10963							101		67	743	10052			
FINCAS:		3		1.898.630	48059	135		11204	933		4585	5452			67	3196	22487		768

TRABAJO FIN DE GRADO
CAMPUS DE SORIA
UNIVERSIDAD DE VALLADOLID

ZONA: SEPULVEDA DE LA SIERRA
MUNICIPIO: SEPULVEDA DE LA SIERRA
PROVINCIA: SORIA

F I C H A
D E
A T R I B U C I O N E S
T_27 Ecológico

FASE: ACUERDO

11/01/2015 | Página: 10 | Página de Prop: 1

PROPIETARIO: PROPIETARIO 14

NÚMERO: 14

A P O R T A C I O N E S

Número de Parcelas	VALOR TOTAL	SUPERFICIE TOTAL (m ²)	SUPERFICIE DE LAS DIFERENTES CLASES DE TIERRA													
			I	II	III	IV	V	VI	VII	VIII	IX	X	XI	XII	XIII	XIV
53	4.262.235	82216	1962	2866	2721	7002	6389	24546	15177	2776	1201	2212	2379	12213	33	739
REDUCIDO	4.006.501															

A T R I B U C I O N E S

Poli gono	MA SA	Número		VALOR TOTAL	SUPERFICIE TOTAL (m ²)	SUPERFICIE DE LAS DIFERENTES CLASES DE TIERRA													
		Finca	Sub			I	II	III	IV	V	VI	VII	VIII	IX	X	XI	XII	XIII	XIV
1	2	2		1.294.895	16195		8439	6442			153						1161		
1	6	27		934.895	31157						16227	2769					12161		
3	2	93		715.725	21617	624				6326	3655					616	10396		
3	3	100		359.710	4038	3542										11	485		
3	3	105		197.915	2810	38							5	2767					
4	1	117		503.685	10309					5518	4351						440		
FINCAS:				6	4.006.825	86126	4204	8439	6442		11997	24233	2769	5	2767	627	24643		4434

TRABAJO FIN DE GRADO
CAMPUS DE SORIA
UNIVERSIDAD DE VALLADOLID

ZONA: SEPULVEDA DE LA SIERRA
MUNICIPIO: SEPULVEDA DE LA SIERRA
PROVINCIA: SORIA

F I C H A
D E
A T R I B U C I O N E S
T_27 Ecológico

FASE: ACUERDO

11/01/2015 | Página: 11 | Página de Prop: 1

PROPIETARIO:

PROPIETARIO 15

NÚMERO:

15

A P O R T A C I O N E S

Número de Parcelas	VALOR TOTAL	SUPERFICIE TOTAL (m ²)	SUPERFICIE DE LAS DIFERENTES CLASES DE TIERRA														
			IV	V	VII	VIII	X	XI	XII	XIII	XIV						
4	239.465	5939	5	2619	318	318	50	290	2208	6	125						
REDUCIDO	225.097																

A T R I B U C I O N E S

Poli gono	MA SA	Número		VALOR TOTAL	SUPERFICIE TOTAL (m ²)	SUPERFICIE DE LAS DIFERENTES CLASES DE TIERRA											
		Finca	Sub			IV	V	VII	VIII	X	XI	XII	XIII	XIV			
2	2	65		86.040	1916		1216					700					
2	4	79		139.055	7318			1645	415			5258					
FINCAS:		2		225.095	9234		1216	1645	415			5958					

TRABAJO FIN DE GRADO
CAMPUS DE SORIA
UNIVERSIDAD DE VALLADOLID

ZONA: SEPULVEDA DE LA SIERRA
MUNICIPIO: SEPULVEDA DE LA SIERRA
PROVINCIA: SORIA

F I C H A
D E
A T R I B U C I O N E S
T_27 Ecológico

FASE: ACUERDO

11/01/2015 | Página: 14 | Página de Prop: 1

PROPIETARIO:

PROPIETARIO 18

NÚMERO:

18

A P O R T A C I O N E S

Número de Parcelas	VALOR TOTAL	SUPERFICIE TOTAL (m ²)	SUPERFICIE DE LAS DIFERENTES CLASES DE TIERRA													
			I	II	III	IV	V	VI	VII	VIII	X	XI	XII	XIII	XIV	
3	835.580	15776	474	192	185	1115	1789	7546	1719	909		325	1161	1	360	
REDUCIDO	785.445															

A T R I B U C I O N E S

Poli gono	MA SA	Número		VALOR TOTAL	SUPERFICIE TOTAL (m ²)	SUPERFICIE DE LAS DIFERENTES CLASES DE TIERRA													
		Finca	Sub			I	II	III	IV	V	VI	VII	VIII	X	XI	XII	XIII	XIV	
1	6	31		785.970	15413					6966	4345	1475		26		2601			
FINCAS:		1		785.970	15413					6966	4345	1475		26		2601			

TRABAJO FIN DE GRADO
CAMPUS DE SORIA
UNIVERSIDAD DE VALLADOLID

ZONA: SEPULVEDA DE LA SIERRA
MUNICIPIO: SEPULVEDA DE LA SIERRA
PROVINCIA: SORIA

F I C H A
D E
A T R I B U C I O N E S
T_27 Ecológico

FASE: ACUERDO

11/01/2015 | Página: 15 | Página de Prop: 1

PROPIETARIO:

PROPIETARIO 19

NÚMERO:

19

A P O R T A C I O N E S

Número de Parcelas	VALOR TOTAL	SUPERFICIE TOTAL (m ²)	SUPERFICIE DE LAS DIFERENTES CLASES DE TIERRA													
			I	II	III	IV	V	VI	VII	VIII	IX	XI	XII	XIII	XIV	
3	753.750	14171	474	192	394	1267	1289	6280	1542	909	5	325	1133	1	360	
REDUCIDO	708.525															

A T R I B U C I O N E S

Poli gono	MA SA	Número		VALOR TOTAL	SUPERFICIE TOTAL (m ²)	SUPERFICIE DE LAS DIFERENTES CLASES DE TIERRA													
		Finca	Sub			I	II	III	IV	V	VI	VII	VIII	IX	XI	XII	XIII	XIV	
1	6	29		710.035	19197					3426	5583	2240				7948			
FINCAS:		1		710.035	19197					3426	5583	2240				7948			

TRABAJO FIN DE GRADO
CAMPUS DE SORIA
UNIVERSIDAD DE VALLADOLID

ZONA: SEPULVEDA DE LA SIERRA
MUNICIPIO: SEPULVEDA DE LA SIERRA
PROVINCIA: SORIA

F I C H A
D E
A T R I B U C I O N E S
T_27 Ecológico

FASE: ACUERDO

11/01/2015 | Página: 16 | Página de Prop: 1

PROPIETARIO:

PROPIETARIO 20

NÚMERO:

20

A P O R T A C I O N E S

Número de Parcelas	VALOR TOTAL	SUPERFICIE TOTAL (m ²)	SUPERFICIE DE LAS DIFERENTES CLASES DE TIERRA													
			I	II	III	IV	V	VI	VII	VIII	XI	XII	XIII	XIV		
3	989.100	18382	474	192	185	1020	3829	8160	1542	909	325	1385	1	360		
REDUCIDO	929.754															

A T R I B U C I O N E S

Poli gono	MA SA	Número		VALOR TOTAL	SUPERFICIE TOTAL (m ²)	SUPERFICIE DE LAS DIFERENTES CLASES DE TIERRA													
		Finca	Sub			I	II	III	IV	V	VI	VII	VIII	XI	XII	XIII	XIV		
1	6	30		930.015	21594					6933	3351	5199			6111				
FINCAS:		1		930.015	21594					6933	3351	5199			6111				

TRABAJO FIN DE GRADO
CAMPUS DE SORIA
UNIVERSIDAD DE VALLADOLID

ZONA: SEPULVEDA DE LA SIERRA
MUNICIPIO: SEPULVEDA DE LA SIERRA
PROVINCIA: SORIA

F I C H A
D E
A T R I B U C I O N E S

T_27 Ecológico

FASE: ACUERDO

11/01/2015 | Página: 17 | Página de Prop: 1

PROPIETARIO:

PROPIETARIO 22

NÚMERO:

22

A P O R T A C I O N E S

Número de Parcelas	VALOR TOTAL	SUPERFICIE TOTAL (m ²)	SUPERFICIE DE LAS DIFERENTES CLASES DE TIERRA															
			V	VI	VII	X	XI	XII										
1	102.430	1708					1707	1										
REDUCIDO	96.284																	

A T R I B U C I O N E S

Poli gono	MA SA	Número		VALOR TOTAL	SUPERFICIE TOTAL (m ²)	SUPERFICIE DE LAS DIFERENTES CLASES DE TIERRA												
		Finca	Sub			V	VI	VII	X	XI	XII							
1	6	32		97.030	1850	924	460	142	34		290							
FINCAS:		1		97.030	1850	924	460	142	34		290							

TRABAJO FIN DE GRADO
CAMPUS DE SORIA
UNIVERSIDAD DE VALLADOLID

ZONA: SEPULVEDA DE LA SIERRA
MUNICIPIO: SEPULVEDA DE LA SIERRA
PROVINCIA: SORIA
FASE: ACUERDO

F I C H A
D E
A T R I B U C I O N E S
T_27 Ecológico

11/01/2015 | Página: 18 | Página de Prop: 1

PROPIETARIO:

PROPIETARIO 23

NÚMERO:

23

A P O R T A C I O N E S

Número de Parcelas	VALOR TOTAL	SUPERFICIE TOTAL (m ²)	SUPERFICIE DE LAS DIFERENTES CLASES DE TIERRA													
			I	II	III	IV	V	VI	VII	VIII	XI	XII	XIII	XIV		
3	854.755	15415	474	192	185	2765	1729	5880	1542	909	325	1053	1	360		
REDUCIDO	803.470															

A T R I B U C I O N E S

Poli gono	MA SA	Número		VALOR TOTAL	SUPERFICIE TOTAL (m ²)	SUPERFICIE DE LAS DIFERENTES CLASES DE TIERRA													
		Finca	Sub			I	II	III	IV	V	VI	VII	VIII	XI	XII	XIII	XIV		
1	6	28		803.470	22873						6610	7370	967		7926				
FINCAS:		1		803.470	22873						6610	7370	967		7926				

TRABAJO FIN DE GRADO
CAMPUS DE SORIA
UNIVERSIDAD DE VALLADOLID

ZONA: SEPULVEDA DE LA SIERRA
MUNICIPIO: SEPULVEDA DE LA SIERRA
PROVINCIA: SORIA

F I C H A
D E
A T R I B U C I O N E S
T_27 Ecológico

FASE: ACUERDO

11/01/2015 | Página: 19 | Página de Prop: 1

PROPIETARIO:

PROPIETARIO 24

NÚMERO:

24

A P O R T A C I O N E S

Número de Parcelas	VALOR TOTAL	SUPERFICIE TOTAL (m ²)	SUPERFICIE DE LAS DIFERENTES CLASES DE TIERRA													
			I	II	III	IV	V	VI	VII	VIII	IX	X	XI	XII	XIII	XIV
71	6.255.510	124664	4768	5675	1477	6081	9972	40029	15784	6357	2183	224	6715	15192	3380	6827
REDUCIDO	5.880.179															

A T R I B U C I O N E S

Poli gono	MA SA	Número		VALOR TOTAL	SUPERFICIE TOTAL (m ²)	SUPERFICIE DE LAS DIFERENTES CLASES DE TIERRA													
		Finca	Sub			I	II	III	IV	V	VI	VII	VIII	IX	X	XI	XII	XIII	XIV
1	6	36		1.799.590	52439					2577	11981	14732	3935				19214		
3	1	92		1.245.085	24466				4458	1228	10514			1392		1175	4332		1367
3	3	110		118.040	1400									1336	64				
5	1	125		1.063.120	19570						19276						294		
5	6	186		1.489.800	23511	4465	3933	4070		3508					1006		6529		
FINCAS:		5		5.715.635	121386	4465	3933	4070	4458	7313	41771	14732	3935	2728	1070	1175	30369		34135

TRABAJO FIN DE GRADO
CAMPUS DE SORIA
UNIVERSIDAD DE VALLADOLID

ZONA: SEPULVEDA DE LA SIERRA
MUNICIPIO: SEPULVEDA DE LA SIERRA
PROVINCIA: SORIA

F I C H A
D E
A T R I B U C I O N E S
T_27 Ecológico

FASE: ACUERDO

11/01/2015 | Página: 20 | Página de Prop: 1

PROPIETARIO:

PROPIETARIO 27

NÚMERO:

27

A P O R T A C I O N E S

Número de Parcelas	VALOR TOTAL	SUPERFICIE TOTAL (m ²)	SUPERFICIE DE LAS DIFERENTES CLASES DE TIERRA														
			II	IV	V	VI	VII	VIII	X	XII							
11	800.270	18852	678	945	1844	3443	5514	2106	77	4245							
REDUCIDO	752.254																

A T R I B U C I O N E S

Poligono	MA SA	Número		VALOR TOTAL	SUPERFICIE TOTAL (m ²)	SUPERFICIE DE LAS DIFERENTES CLASES DE TIERRA											
		Finca	Sub			II	IV	V	VI	VII	VIII	X	XII				
1	2	11		484.170	6804		4939	1117	748								
2	8	91		268.140	14757					970	4331		9456				
FINCAS:		2		752.310	21561		4939	1117	748	970	4331		9456				

TRABAJO FIN DE GRADO
CAMPUS DE SORIA
UNIVERSIDAD DE VALLADOLID

ZONA: SEPULVEDA DE LA SIERRA
MUNICIPIO: SEPULVEDA DE LA SIERRA
PROVINCIA: SORIA
FASE: ACUERDO

F I C H A
D E
A T R I B U C I O N E S
T_27 Ecológico

11/01/2015 | Página: 21 | Página de Prop: 1

PROPIETARIO:

PROPIETARIO 28

NÚMERO:

28

A P O R T A C I O N E S

Número de Parcelas	VALOR TOTAL	SUPERFICIE TOTAL (m ²)	SUPERFICIE DE LAS DIFERENTES CLASES DE TIERRA													
			I	II	IV	V	VI	VII	VIII	X	XI	XII	XIII	XIV		
20	1.198.340	21626	1590	1105	477	3600	4179	5197	28	142	2828	2255	2	223		
REDUCIDO	1.126.440															

A T R I B U C I O N E S

Poli gono	MA SA	Número		VALOR TOTAL	SUPERFICIE TOTAL (m ²)	SUPERFICIE DE LAS DIFERENTES CLASES DE TIERRA													
		Finca	Sub			I	II	IV	V	VI	VII	VIII	X	XI	XII	XIII	XIV		
1	3	19		920.010	14154				14154										
1	9	48		258.950	2936	1511	1170								255				
FINCAS:		2		1.178.960	17090	1511	1170		14154						255				

TRABAJO FIN DE GRADO
CAMPUS DE SORIA
UNIVERSIDAD DE VALLADOLID

ZONA: SEPULVEDA DE LA SIERRA
MUNICIPIO: SEPULVEDA DE LA SIERRA
PROVINCIA: SORIA

F I C H A
D E
A T R I B U C I O N E S
T_27 Ecológico

FASE: ACUERDO

11/01/2015 | Página: 23 | Página de Prop: 1

PROPIETARIO:

PROPIETARIO 30

NÚMERO:

30

A P O R T A C I O N E S

Número de Parcelas	VALOR TOTAL	SUPERFICIE TOTAL (m ²)	SUPERFICIE DE LAS DIFERENTES CLASES DE TIERRA														
			I	II	VI	VII	VIII	XI	XII								
7	479.090	10000	627		2543	3909	1298	909	714								
REDUCIDO	450.345																

A T R I B U C I O N E S

Poli gono	MA SA	Número		VALOR TOTAL	SUPERFICIE TOTAL (m ²)	SUPERFICIE DE LAS DIFERENTES CLASES DE TIERRA											
		Finca	Sub			I	II	VI	VII	VIII	XI	XII					
1	9	49		125.950	1500	791	497										
5	4	173		326.030	6620			5774									
FINCAS:		2		451.980	8120	791	497	5774							1058		

TRABAJO FIN DE GRADO
CAMPUS DE SORIA
UNIVERSIDAD DE VALLADOLID

ZONA: SEPULVEDA DE LA SIERRA
MUNICIPIO: SEPULVEDA DE LA SIERRA
PROVINCIA: SORIA

F I C H A
D E
A T R I B U C I O N E S
T_27 Ecológico

FASE: ACUERDO

11/01/2015 | Página: 24 | Página de Prop: 1

PROPIETARIO:

PROPIETARIO 31

NÚMERO:

31

A P O R T A C I O N E S

Número de Parcelas	VALOR TOTAL	SUPERFICIE TOTAL (m ²)	SUPERFICIE DE LAS DIFERENTES CLASES DE TIERRA																
			I	II	V	VI	VII	VIII	XI	XII	XIII	XIV							
6	452.935	7321	747	816	2391	1450	189	1	870	796	2	59							
REDUCIDO	425.759																		

A T R I B U C I O N E S

Poli gono	MA SA	Número		VALOR TOTAL	SUPERFICIE TOTAL (m ²)	SUPERFICIE DE LAS DIFERENTES CLASES DE TIERRA														
		Finca	Sub			I	II	V	VI	VII	VIII	XI	XII	XIII	XIV					
1	9	50		141.820	1501	865	612								24					
5	4	174		283.975	5650				5055						595					
FINCAS:		2		425.795	7151	865	612		5055						619					

TRABAJO FIN DE GRADO
CAMPUS DE SORIA
UNIVERSIDAD DE VALLADOLID

ZONA: SEPULVEDA DE LA SIERRA
MUNICIPIO: SEPULVEDA DE LA SIERRA
PROVINCIA: SORIA

F I C H A
D E
A T R I B U C I O N E S
T_27 Ecológico

FASE: ACUERDO

11/01/2015 | Página: 25 | Página de Prop: 1

PROPIETARIO:

PROPIETARIO 32

NÚMERO:

32

A P O R T A C I O N E S

Número de Parcelas	VALOR TOTAL	SUPERFICIE TOTAL (m ²)	SUPERFICIE DE LAS DIFERENTES CLASES DE TIERRA														
			I	II	IV	VI	VII	XI	XII	XIII	XIV						
9	469.920	9487	366	567	405	3302	2234	870	1716	1	26						
REDUCIDO	441.725																

A T R I B U C I O N E S

Poli gono	MA SA	Número		VALOR TOTAL	SUPERFICIE TOTAL (m ²)	SUPERFICIE DE LAS DIFERENTES CLASES DE TIERRA												
		Finca	Sub			I	II	IV	VI	VII	XI	XII	XIII	XIV				
1	9	51		94.810	1000	617	366							17				
5	4	175		346.990	6475				6272					203				
FINCAS:		2		441.800	7475	617	366		6272					220				

TRABAJO FIN DE GRADO
CAMPUS DE SORIA
UNIVERSIDAD DE VALLADOLID

ZONA: SEPULVEDA DE LA SIERRA
MUNICIPIO: SEPULVEDA DE LA SIERRA
PROVINCIA: SORIA

F I C H A
D E
A T R I B U C I O N E S
T_27 Ecológico

FASE: ACUERDO

11/01/2015 | Página: 28 | Página de Prop: 1

PROPIETARIO:

PROPIETARIO 35

NÚMERO:

35

A P O R T A C I O N E S

Número de Parcelas	VALOR TOTAL	SUPERFICIE TOTAL (m ²)	SUPERFICIE DE LAS DIFERENTES CLASES DE TIERRA														
			I	II	III	IV	V	VI	VII	VIII	X	XI	XII	XIV			
23	2.079.295	39987	895	650	3459	1363	5193	13736	6354	1386			1121	4579	1251		
REDUCIDO	1.954.537																

A T R I B U C I O N E S

Poli gono	MA SA	Número		VALOR TOTAL	SUPERFICIE TOTAL (m ²)	SUPERFICIE DE LAS DIFERENTES CLASES DE TIERRA													
		Finca	Sub			I	II	III	IV	V	VI	VII	VIII	X	XI	XII	XIV		
1	2	8		588.510	8478			3256	2694	1034	974						520		
1	6	34		1.307.125	21927				6502	5986	1037	2714		3239			2449		
2	7	88		60.005	4333												998	3335	
FINCAS:		3		1.955.640	34738			3256	9196	7020	2011	2714		3239			3967	3335	

TRABAJO FIN DE GRADO
CAMPUS DE SORIA
UNIVERSIDAD DE VALLADOLID

ZONA: SEPULVEDA DE LA SIERRA
MUNICIPIO: SEPULVEDA DE LA SIERRA
PROVINCIA: SORIA

F I C H A
D E
A T R I B U C I O N E S
T_27 Ecológico

FASE: ACUERDO

11/01/2015 | Página: 30 | Página de Prop: 1

PROPIETARIO:

PROPIETARIO 37

NÚMERO:

37

A P O R T A C I O N E S

Número de Parcelas	VALOR TOTAL	SUPERFICIE TOTAL (m ²)	SUPERFICIE DE LAS DIFERENTES CLASES DE TIERRA													
			I	II	III	IV	V	VI	VII	VIII	IX	X	XI	XII	XIII	XIV
76	14.912.120	289868	8795	4245	7601	43362	46575	74750	18285	4983	14	6307	4208	26447	5533	38763
REDUCIDO	14.017.393															

A T R I B U C I O N E S

Poli gono	MA SA	Número		VALOR TOTAL	SUPERFICIE TOTAL (m ²)	SUPERFICIE DE LAS DIFERENTES CLASES DE TIERRA													
		Finca	Sub			I	II	III	IV	V	VI	VII	VIII	IX	X	XI	XII	XIII	XIV
1	4	20		3.768.060	73454					19402	43698						10354		
1	8	42		2.008.555	46597				5846	13239	8550	1420					17542		
1	9	44		733.370	18209					2149	5511	4884				283	5382		
2	2	61		492.060	13517						4731	4018					4095		673
2	2	62		1.202.970	34160						8320	11995	1544				5048		7253
2	2	64		2.547.190	37311				30243	3787							3281		
2	3	71		1.590.915	29854				11817	1592	7939	587	2778				4471		670
2	7	86		438.495	29365												396		28969
3	3	102		902.730	10445	7688									1551	266	940		
3	3	106		335.230	4789									4789					
FINCAS:		10		14.019.575	297701	7688			47906	40169	78749	22904	4322		6340	549	51509		387630

TRABAJO FIN DE GRADO
CAMPUS DE SORIA
UNIVERSIDAD DE VALLADOLID

ZONA: SEPULVEDA DE LA SIERRA
MUNICIPIO: SEPULVEDA DE LA SIERRA
PROVINCIA: SORIA

F I C H A
D E
A T R I B U C I O N E S
T_27 Ecológico

FASE: ACUERDO

11/01/2015 | Página: 35 | Página de Prop: 1

PROPIETARIO:

PROPIETARIO 43

NÚMERO:

43

A P O R T A C I O N E S

Número de Parcelas	VALOR TOTAL	SUPERFICIE TOTAL (m ²)	SUPERFICIE DE LAS DIFERENTES CLASES DE TIERRA														
			VI	VII	VIII	XII	XIII	XIV									
7	753.860	14697	13473	1	1	1120	4	98									
REDUCIDO	708.628																

A T R I B U C I O N E S

Poli gono	MA SA	Número		VALOR TOTAL	SUPERFICIE TOTAL (m ²)	SUPERFICIE DE LAS DIFERENTES CLASES DE TIERRA											
		Finca	Sub			VI	VII	VIII	XII	XIII	XIV						
2	7	83		431.920	16455		4873	2632	6005	2945							
3	2	98		285.745	6314	2909	2620		785								
FINCAS:		2		717.665	22769	2909	7493	2632	6790	2945							

TRABAJO FIN DE GRADO
CAMPUS DE SORIA
UNIVERSIDAD DE VALLADOLID

ZONA: SEPULVEDA DE LA SIERRA
MUNICIPIO: SEPULVEDA DE LA SIERRA
PROVINCIA: SORIA

F I C H A
D E
A T R I B U C I O N E S
T_27 Ecológico

FASE: ACUERDO

11/01/2015 | Página: 37 | Página de Prop: 1

PROPIETARIO:

PROPIETARIO 45

NÚMERO:

45

A P O R T A C I O N E S

Número de Parcelas	VALOR TOTAL	SUPERFICIE TOTAL (m ²)	SUPERFICIE DE LAS DIFERENTES CLASES DE TIERRA													
			I	II	III	IV	V	VI	VII	VIII	IX	X	XI	XII	XIII	XIV
55	3.757.985	71512	513	1263	311	9727	8192	33039	4844	2017		1240	58	6893	6	3409
REDUCIDO	3.532.506															

A T R I B U C I O N E S

Poli gono	MA SA	Número		VALOR TOTAL	SUPERFICIE TOTAL (m ²)	SUPERFICIE DE LAS DIFERENTES CLASES DE TIERRA													
		Finca	Sub			I	II	III	IV	V	VI	VII	VIII	IX	X	XI	XII	XIII	XIV
1	2	12		1.388.525	20853				11015	6208	2724						906		
2	2	67		1.080.050	37268						1945	10690	10914				8236		5483
3	3	109		104.485	1240									1179	61				
5	2	167		960.255	18396						17251						1145		
FINCAS:		4		3.533.315	77757				11015	6208	21920	10690	10914	1179	61		10287		13636

TRABAJO FIN DE GRADO
CAMPUS DE SORIA
UNIVERSIDAD DE VALLADOLID

ZONA: SEPULVEDA DE LA SIERRA
MUNICIPIO: SEPULVEDA DE LA SIERRA
PROVINCIA: SORIA

F I C H A
D E
A T R I B U C I O N E S
T_27 Ecológico

FASE: ACUERDO

11/01/2015 | Página: 44 | Página de Prop: 1

PROPIETARIO:

PROPIETARIO 52

NÚMERO:

52

A P O R T A C I O N E S

Número de Parcelas	VALOR TOTAL	SUPERFICIE TOTAL (m ²)	SUPERFICIE DE LAS DIFERENTES CLASES DE TIERRA														
			IV	V	VI	VII	VIII	XII									
6	364.530	8003	418	2046	201	3313	990	1035									
REDUCIDO	342.658																

A T R I B U C I O N E S

Poli gono	MA SA	Número		VALOR TOTAL	SUPERFICIE TOTAL (m ²)	SUPERFICIE DE LAS DIFERENTES CLASES DE TIERRA											
		Finca	Sub			IV	V	VI	VII	VIII	XII						
1	5	23		342.785	7418			5969			1449						
FINCAS:		1		342.785	7418			5969			1449						

TRABAJO FIN DE GRADO
 CAMPUS DE SORIA
 UNIVERSIDAD DE VALLADOLID

ZONA: SEPULVEDA DE LA SIERRA
 MUNICIPIO: SEPULVEDA DE LA SIERRA
 PROVINCIA: SORIA
 FASE: ACUERDO

F I C H A
 D E
 ATRIBUCIONES
 T_27 Ecológico

11/01/2015 | Página: 48 | Página de Prop: 1

PROPIETARIO:

PROPIETARIO 56

NÚMERO:

56

A P O R T A C I O N E S

Número de Parcelas	VALOR TOTAL	SUPERFICIE TOTAL (m ²)	SUPERFICIE DE LAS DIFERENTES CLASES DE TIERRA														
			II	V	VI	XII											
1	73.425	1369		704	467	198											
REDUCIDO	69.020																

A T R I B U C I O N E S

Poli gono	MA SA	Número		VALOR TOTAL	SUPERFICIE TOTAL (m ²)	SUPERFICIE DE LAS DIFERENTES CLASES DE TIERRA											
		Finca	Sub			II	V	VI	XII								
1	2	3		89.080	1100	976				124							
FINCAS:		1		89.080	1100	976				124							

TRABAJO FIN DE GRADO
CAMPUS DE SORIA
UNIVERSIDAD DE VALLADOLID

ZONA: SEPULVEDA DE LA SIERRA
MUNICIPIO: SEPULVEDA DE LA SIERRA
PROVINCIA: SORIA

F I C H A
D E
A T R I B U C I O N E S
T_27 Ecológico

FASE: ACUERDO

11/01/2015 | Página: 50 | Página de Prop: 1

PROPIETARIO:

PROPIETARIO 58

NÚMERO:

58

A P O R T A C I O N E S

Número de Parcelas	VALOR TOTAL	SUPERFICIE TOTAL (m ²)	SUPERFICIE DE LAS DIFERENTES CLASES DE TIERRA														
			I	IV	V	VI	VII	VIII	XII	XIII	XIV						
11	660.010	15761	318		1508	6616	892	3074	3281	6	66						
REDUCIDO	620.409																

A T R I B U C I O N E S

Poli gono	MA SA	Número		VALOR TOTAL	SUPERFICIE TOTAL (m ²)	SUPERFICIE DE LAS DIFERENTES CLASES DE TIERRA											
		Finca	Sub			I	IV	V	VI	VII	VIII	XII	XIII	XIV			
1	6	38		514.145	17506		828		757		12560	3361					
1	7	40		106.260	2052			1230	402			420					
FINCAS:		2		620.405	19558		828	1230	1159		12560	3781					

TRABAJO FIN DE GRADO
CAMPUS DE SORIA
UNIVERSIDAD DE VALLADOLID

ZONA: SEPULVEDA DE LA SIERRA
MUNICIPIO: SEPULVEDA DE LA SIERRA
PROVINCIA: SORIA

F I C H A
D E
A T R I B U C I O N E S
T_27 Ecológico

FASE: ACUERDO

11/01/2015 | Página: 51 | Página de Prop: 1

PROPIETARIO:

PROPIETARIO 59

NÚMERO:

59

A P O R T A C I O N E S

Número de Parcelas	VALOR TOTAL	SUPERFICIE TOTAL (m ²)	SUPERFICIE DE LAS DIFERENTES CLASES DE TIERRA													
			I	II	IV	V	VI	VII	VIII	X	XII	XIV				
13	611.950	13821	513	264	1549	727	3063	3138	148	252	4160	7				
REDUCIDO	575.233															

A T R I B U C I O N E S

Poli gono	MA SA	Número		VALOR TOTAL	SUPERFICIE TOTAL (m ²)	SUPERFICIE DE LAS DIFERENTES CLASES DE TIERRA											
		Finca	Sub			I	II	IV	V	VI	VII	VIII	X	XII	XIV		
1	6	37		575.515	15689				2911	1052	3388	4630		3708			
FINCAS:		1		575.515	15689				2911	1052	3388	4630		3708			

TRABAJO FIN DE GRADO
CAMPUS DE SORIA
UNIVERSIDAD DE VALLADOLID

ZONA: SEPULVEDA DE LA SIERRA
MUNICIPIO: SEPULVEDA DE LA SIERRA
PROVINCIA: SORIA

F I C H A
D E
A T R I B U C I O N E S
T_27 Ecológico

FASE: ACUERDO

11/01/2015 | Página: 52 | Página de Prop: 1

PROPIETARIO:

PROPIETARIO 60

NÚMERO:

60

A P O R T A C I O N E S

Número de Parcelas	VALOR TOTAL	SUPERFICIE TOTAL (m ²)	SUPERFICIE DE LAS DIFERENTES CLASES DE TIERRA														
			I	II	IV	V	VI	VII	VIII	XII	XIV						
7	571.785	10447	203	265	2949	700	946	3755	1172	412	45						
REDUCIDO	537.478																

A T R I B U C I O N E S

Poli gono	MA SA	Número		VALOR TOTAL	SUPERFICIE TOTAL (m ²)	SUPERFICIE DE LAS DIFERENTES CLASES DE TIERRA												
		Finca	Sub			I	II	IV	V	VI	VII	VIII	XII	XIV				
1	2	10		539.005	7705			5127	1638	858				82				
FINCAS:		1		539.005	7705			5127	1638	858				82				

TRABAJO FIN DE GRADO
CAMPUS DE SORIA
UNIVERSIDAD DE VALLADOLID

ZONA: SEPULVEDA DE LA SIERRA
MUNICIPIO: SEPULVEDA DE LA SIERRA
PROVINCIA: SORIA

F I C H A
D E
A T R I B U C I O N E S
T_27 Ecológico

FASE: ACUERDO

11/01/2015 | Página: 54 | Página de Prop: 1

PROPIETARIO:

PROPIETARIO 63

NÚMERO:

63

A P O R T A C I O N E S

Número de Parcelas	VALOR TOTAL	SUPERFICIE TOTAL (m ²)	SUPERFICIE DE LAS DIFERENTES CLASES DE TIERRA														
			VI	VII	VIII	XII	XIII	XIV									
3	96.540	2094	1673	1	1	371	2	46									
REDUCIDO	90.748																

A T R I B U C I O N E S

Poli gono	MA SA	Número		VALOR TOTAL	SUPERFICIE TOTAL (m ²)	SUPERFICIE DE LAS DIFERENTES CLASES DE TIERRA											
		Finca	Sub			VI	VII	VIII	XII	XIII	XIV						
5	1	130		91.090	1657	1656				1							
FINCAS:		1		91.090	1657	1656				1							

TRABAJO FIN DE GRADO
CAMPUS DE SORIA
UNIVERSIDAD DE VALLADOLID

ZONA: SEPULVEDA DE LA SIERRA
MUNICIPIO: SEPULVEDA DE LA SIERRA
PROVINCIA: SORIA

F I C H A
D E
A T R I B U C I O N E S
T_27 Ecológico

FASE: ACUERDO

11/01/2015 | Página: 60 | Página de Prop: 1

PROPIETARIO:

PROPIETARIO 73

NÚMERO:

73

A P O R T A C I O N E S

Número de Parcelas	VALOR TOTAL	SUPERFICIE TOTAL (m ²)	SUPERFICIE DE LAS DIFERENTES CLASES DE TIERRA													
			I	II	III	IV	V	VI	VII	IX	XI	XII	XIII	XIV		
16	1.294.280	21860	2489	751	1720	254	639	7860	3781	31	2619	1675	2	39		
REDUCIDO	1.216.623															

A T R I B U C I O N E S

Poli gono	MA SA	Número		VALOR TOTAL	SUPERFICIE TOTAL (m ²)	SUPERFICIE DE LAS DIFERENTES CLASES DE TIERRA													
		Finca	Sub			I	II	III	IV	V	VI	VII	IX	XI	XII	XIII	XIV		
5	2	156		1.216.630	26283						18142	3926			4215				
FINCAS:		1		1.216.630	26283						18142	3926			4215				

TRABAJO FIN DE GRADO
CAMPUS DE SORIA
UNIVERSIDAD DE VALLADOLID

ZONA: SEPULVEDA DE LA SIERRA
MUNICIPIO: SEPULVEDA DE LA SIERRA
PROVINCIA: SORIA

F I C H A
D E
A T R I B U C I O N E S
T_27 Ecológico

FASE: ACUERDO

11/01/2015 | Página: 61 | Página de Prop: 1

PROPIETARIO:

PROPIETARIO 74

NÚMERO:

74

A P O R T A C I O N E S

Número de Parcelas	VALOR TOTAL	SUPERFICIE TOTAL (m ²)	SUPERFICIE DE LAS DIFERENTES CLASES DE TIERRA													
			I	II	III	IV	V	VI	VII	XI	XII	XIV				
10	545.175	10008	572	390	388	1017	259	4200	2	1316	1857	7				
REDUCIDO	512.464															

A T R I B U C I O N E S

Poli gono	MA SA	Número		VALOR TOTAL	SUPERFICIE TOTAL (m ²)	SUPERFICIE DE LAS DIFERENTES CLASES DE TIERRA													
		Finca	Sub			I	II	III	IV	V	VI	VII	XI	XII	XIV				
5	4	176		540.100	10397						9292	514		591					
FINCAS:		1		540.100	10397						9292	514		591					

TRABAJO FIN DE GRADO
 CAMPUS DE SORIA
 UNIVERSIDAD DE VALLADOLID

ZONA: SEPULVEDA DE LA SIERRA
 MUNICIPIO: SEPULVEDA DE LA SIERRA
 PROVINCIA: SORIA
 FASE: ACUERDO

F I C H A
 D E
 ATRIBUCIONES
 T_27 Ecológico

11/01/2015 | Página: 62 | Página de Prop: 1

PROPIETARIO:

PROPIETARIO 75

NÚMERO:

75

A P O R T A C I O N E S

Número de Parcelas	VALOR TOTAL	SUPERFICIE TOTAL (m ²)	SUPERFICIE DE LAS DIFERENTES CLASES DE TIERRA														
			VI	VII	IX	XII	XIV										
4	809.975	15939	8694	6441	447	278	79										
REDUCIDO	761.376																

A T R I B U C I O N E S

Poli gono	MA SA	Número		VALOR TOTAL	SUPERFICIE TOTAL (m ²)	SUPERFICIE DE LAS DIFERENTES CLASES DE TIERRA											
		Finca	Sub			VI	VII	IX	XII	XIV							
5	1	122		761.790	14088	13798				290							
FINCAS:		1		761.790	14088	13798				290							

TRABAJO FIN DE GRADO
CAMPUS DE SORIA
UNIVERSIDAD DE VALLADOLID

ZONA: SEPULVEDA DE LA SIERRA
MUNICIPIO: SEPULVEDA DE LA SIERRA
PROVINCIA: SORIA

F I C H A
D E
A T R I B U C I O N E S
T_27 Ecológico

FASE: ACUERDO

11/01/2015 | Página: 63 | Página de Prop: 1

PROPIETARIO:

PROPIETARIO 76

NÚMERO:

76

A P O R T A C I O N E S

Número de Parcelas	VALOR TOTAL	SUPERFICIE TOTAL (m ²)	SUPERFICIE DE LAS DIFERENTES CLASES DE TIERRA													
			I	III	IV	V	VI	VII	VIII	XI	XII	XIII	XIV			
17	1.322.745	30737	750	392	3142	197	9866	4075	2918	899	5407	1	3090			
REDUCIDO	1.243.380															

A T R I B U C I O N E S

Poli gono	MA SA	Número		VALOR TOTAL	SUPERFICIE TOTAL (m ²)	SUPERFICIE DE LAS DIFERENTES CLASES DE TIERRA													
		Finca	Sub			I	III	IV	V	VI	VII	VIII	XI	XII	XIII	XIV			
1	3	15		588.635	10755				5876	3509					1370				
2	2	68		401.990	17066						4188	1788		1292		9798			
3	3	101		282.720	2937	2815								122					
FINCAS:		3		1.273.345	30758	2815			5876	3509	4188	1788		2784		9798			

TRABAJO FIN DE GRADO
CAMPUS DE SORIA
UNIVERSIDAD DE VALLADOLID

ZONA: SEPULVEDA DE LA SIERRA
MUNICIPIO: SEPULVEDA DE LA SIERRA
PROVINCIA: SORIA
FASE: ACUERDO

F I C H A
D E
A T R I B U C I O N E S
T_27 Ecológico

11/01/2015 | Página: 64 | Página de Prop: 1

PROPIETARIO:

PROPIETARIO 77

NÚMERO:

77

A P O R T A C I O N E S

Número de Parcelas	VALOR TOTAL	SUPERFICIE TOTAL (m ²)	SUPERFICIE DE LAS DIFERENTES CLASES DE TIERRA														
			I	II	VI	VII	VIII	XII	XIII								
7	525.950	11597	1	739	6327	1885	1	2640	4								
REDUCIDO	494.393																

A T R I B U C I O N E S

Poli gono	MA SA	Número		VALOR TOTAL	SUPERFICIE TOTAL (m ²)	SUPERFICIE DE LAS DIFERENTES CLASES DE TIERRA												
		Finca	Sub			I	II	VI	VII	VIII	XII	XIII						
5	8	191		520.005	11019			9107				1912						
FINCAS:		1		520.005	11019			9107				1912						

TRABAJO FIN DE GRADO
CAMPUS DE SORIA
UNIVERSIDAD DE VALLADOLID

ZONA: SEPULVEDA DE LA SIERRA
MUNICIPIO: SEPULVEDA DE LA SIERRA
PROVINCIA: SORIA

F I C H A
D E
A T R I B U C I O N E S
T_27 Ecológico

FASE: ACUERDO

11/01/2015 | Página: 65 | Página de Prop: 1

PROPIETARIO:

PROPIETARIO 78

NÚMERO:

78

A P O R T A C I O N E S

Número de Parcelas	VALOR TOTAL	SUPERFICIE TOTAL (m ²)	SUPERFICIE DE LAS DIFERENTES CLASES DE TIERRA														
			IV	V	VI	VII	XII										
4	186.800	3902		653	1852	815	582										
REDUCIDO	175.592																

A T R I B U C I O N E S

Poli gono	MA SA	Número		VALOR TOTAL	SUPERFICIE TOTAL (m ²)	SUPERFICIE DE LAS DIFERENTES CLASES DE TIERRA											
		Finca	Sub			IV	V	VI	VII	XII							
1	6	39		176.005	2700	1994		431		275							
FINCAS:		1		176.005	2700	1994		431		275							

TRABAJO FIN DE GRADO
CAMPUS DE SORIA
UNIVERSIDAD DE VALLADOLID

ZONA: SEPULVEDA DE LA SIERRA
MUNICIPIO: SEPULVEDA DE LA SIERRA
PROVINCIA: SORIA

F I C H A
D E
A T R I B U C I O N E S
T_27 Ecológico

FASE: ACUERDO

11/01/2015 | Página: 68 | Página de Prop: 1

PROPIETARIO:

PROPIETARIO 83

NÚMERO:

83

A P O R T A C I O N E S

Número de Parcelas	VALOR TOTAL	SUPERFICIE TOTAL (m ²)	SUPERFICIE DE LAS DIFERENTES CLASES DE TIERRA															
			I	III	IV	V	VI	VII	XI	XII	XIII	XIV						
6	651.775	11601	50	723	912	563	8614	42	22	637	2	36						
REDUCIDO	612.668																	

A T R I B U C I O N E S

Poli gono	MA SA	Número		VALOR TOTAL	SUPERFICIE TOTAL (m ²)	SUPERFICIE DE LAS DIFERENTES CLASES DE TIERRA													
		Finca	Sub			I	III	IV	V	VI	VII	XI	XII	XIII	XIV				
4	1	115		612.975	11568					11051			517						
FINCAS:		1		612.975	11568					11051			517						

TRABAJO FIN DE GRADO
CAMPUS DE SORIA
UNIVERSIDAD DE VALLADOLID

ZONA: SEPULVEDA DE LA SIERRA
MUNICIPIO: SEPULVEDA DE LA SIERRA
PROVINCIA: SORIA

F I C H A
D E
A T R I B U C I O N E S
T_27 Ecológico

FASE: ACUERDO

11/01/2015 | Página: 71 | Página de Prop: 1

PROPIETARIO:

PROPIETARIO 86

NÚMERO:

86

A P O R T A C I O N E S

Número de Parcelas	VALOR TOTAL	SUPERFICIE TOTAL (m ²)	SUPERFICIE DE LAS DIFERENTES CLASES DE TIERRA													
			I	II	III	IV	V	VI	VII	VIII	X	XI	XII	XIII	XIV	
36	2.838.505	52705	1539	2958	824	4840	5895	21192	5789	192		1431	6446	16	1583	
REDUCIDO	2.668.195															

A T R I B U C I O N E S

Poli gono	MA SA	Número		VALOR TOTAL	SUPERFICIE TOTAL (m ²)	SUPERFICIE DE LAS DIFERENTES CLASES DE TIERRA													
		Finca	Sub			I	II	III	IV	V	VI	VII	VIII	X	XI	XII	XIII	XIV	
2	2	66		2.264.980	48217				10103	7793	11752	3057	2983			12128		401	
3	3	103		403.430	4523	3760								105	270	388			
FINCAS:		2		2.668.410	52740	3760			10103	7793	11752	3057	2983	105	270	12516		401	

TRABAJO FIN DE GRADO
CAMPUS DE SORIA
UNIVERSIDAD DE VALLADOLID

ZONA: SEPULVEDA DE LA SIERRA
MUNICIPIO: SEPULVEDA DE LA SIERRA
PROVINCIA: SORIA
FASE: ACUERDO

F I C H A
D E
A T R I B U C I O N E S
T_27 Ecológico

11/01/2015 | Página: 76 | Página de Prop: 1

PROPIETARIO:

PROPIETARIO 91

NÚMERO:

91

A P O R T A C I O N E S

Número de Parcelas	VALOR TOTAL	SUPERFICIE TOTAL (m ²)	SUPERFICIE DE LAS DIFERENTES CLASES DE TIERRA														
			I	II	III	IV	V	VI	VII	VIII	X	XI	XII	XIII	XIV		
40	2.670.620	62025	880	858	185	3055	6100	17029	10314	8716	512	325	12675	4	1372		
REDUCIDO	2.510.383																

A T R I B U C I O N E S

Poli gono	MA SA	Número		VALOR TOTAL	SUPERFICIE TOTAL (m ²)	SUPERFICIE DE LAS DIFERENTES CLASES DE TIERRA													
		Finca	Sub			I	II	III	IV	V	VI	VII	VIII	X	XI	XII	XIII	XIV	
1	6	33		829.950	16507					7897	3956	1499		1		3154			
2	3	73		1.280.420	43088						2414	18675	4152			16998		849	
5	6	183		400.020	5361	1953	2133									1275			
FINCAS:		3		2.510.390	64956	1953	2133			7897	6370	20174	4152	1		21427		849	

TRABAJO FIN DE GRADO
CAMPUS DE SORIA
UNIVERSIDAD DE VALLADOLID

ZONA: SEPULVEDA DE LA SIERRA
MUNICIPIO: SEPULVEDA DE LA SIERRA
PROVINCIA: SORIA
FASE: ACUERDO

F I C H A
D E
A T R I B U C I O N E S
T_27 Ecológico

11/01/2015 | Página: 77 | Página de Prop: 1

PROPIETARIO:

PROPIETARIO 94

NÚMERO:

94

A P O R T A C I O N E S

Número de Parcelas	VALOR TOTAL	SUPERFICIE TOTAL (m ²)	SUPERFICIE DE LAS DIFERENTES CLASES DE TIERRA													
			VII	VIII	XII	XIII	XIV									
1	3.325	241	2	1	87	7	144									
REDUCIDO	3.126															

A T R I B U C I O N E S

Poli gono	MA SA	Número		VALOR TOTAL	SUPERFICIE TOTAL (m ²)	SUPERFICIE DE LAS DIFERENTES CLASES DE TIERRA												
		Finca	Sub			VII	VIII	XII	XIII	XIV								
2	2	60		3.750	250						250							
FINCAS:		1		3.750	250						250							

TRABAJO FIN DE GRADO
CAMPUS DE SORIA
UNIVERSIDAD DE VALLADOLID

ZONA: SEPULVEDA DE LA SIERRA
MUNICIPIO: SEPULVEDA DE LA SIERRA
PROVINCIA: SORIA

F I C H A
D E
A T R I B U C I O N E S
T_27 Ecológico

FASE: ACUERDO

11/01/2015 | Página: 78 | Página de Prop: 1

PROPIETARIO:

PROPIETARIO 96

NÚMERO:

96

A P O R T A C I O N E S

Número de Parcelas	VALOR TOTAL	SUPERFICIE TOTAL (m ²)	SUPERFICIE DE LAS DIFERENTES CLASES DE TIERRA														
			I	II	III	IV	V	VI	VII	VIII	X	XI	XII	XIII	XIV		
1	2.373.115	48479	926	1789	571	2756	3097	18223	8573	3150	355	1299	7156	16	568		
REDUCIDO	2.230.728																

A T R I B U C I O N E S

Poli gono	MA SA	Número		VALOR TOTAL	SUPERFICIE TOTAL (m ²)	SUPERFICIE DE LAS DIFERENTES CLASES DE TIERRA													
		Finca	Sub			I	II	III	IV	V	VI	VII	VIII	X	XI	XII	XIII	XIV	
5	2	170		1.611.225	31673						27862	1163					2648		
5	3	171		619.630	8704			1610	3885	3043							166		
FINCAS:		2		2.230.855	40377			1610	3885	3043	27862	1163					2814		

TRABAJO FIN DE GRADO
CAMPUS DE SORIA
UNIVERSIDAD DE VALLADOLID

ZONA: SEPULVEDA DE LA SIERRA
MUNICIPIO: SEPULVEDA DE LA SIERRA
PROVINCIA: SORIA

F I C H A
D E
A T R I B U C I O N E S
T_27 Ecológico

FASE: ACUERDO

11/01/2015 | Página: 79 | Página de Prop: 1

PROPIETARIO:

PROPIETARIO 97

NÚMERO:

97

A P O R T A C I O N E S

Número de Parcelas	VALOR TOTAL	SUPERFICIE TOTAL (m ²)	SUPERFICIE DE LAS DIFERENTES CLASES DE TIERRA														
			I	II	III	IV	V	VI	VII	VIII	X	XI	XII	XIII	XIV		
1	2.373.210	48480	926	1790	571	2756	3097	18222	8573	3150	355	1300	7156	16	568		
REDUCIDO	2.230.817																

A T R I B U C I O N E S

Poli gono	MA SA	Número		VALOR TOTAL	SUPERFICIE TOTAL (m ²)	SUPERFICIE DE LAS DIFERENTES CLASES DE TIERRA													
		Finca	Sub			I	II	III	IV	V	VI	VII	VIII	X	XI	XII	XIII	XIV	
1	9	52		233.650	2451	1754	641										56		
5	2	169		1.997.345	42678						23605	14524					4549		
FINCAS:		2		2.230.995	45129	1754	641				23605	14524					4605		

TRABAJO FIN DE GRADO
CAMPUS DE SORIA
UNIVERSIDAD DE VALLADOLID

ZONA: SEPULVEDA DE LA SIERRA
MUNICIPIO: SEPULVEDA DE LA SIERRA
PROVINCIA: SORIA

F I C H A
D E
A T R I B U C I O N E S
T_27 Ecológico

FASE: ACUERDO

11/01/2015 | Página: 80 | Página de Prop: 1

PROPIETARIO:

PROPIETARIO 98

NÚMERO:

98

A P O R T A C I O N E S

Número de Parcelas	VALOR TOTAL	SUPERFICIE TOTAL (m ²)	SUPERFICIE DE LAS DIFERENTES CLASES DE TIERRA														
			I	II	III	IV	V	VI	VII	VIII	IX	XI	XII	XIII	XIV		
2	1.423.870	25877	1046	617	1477	1874	1753	9091	2828	486	124	3367	2584	139	491		
REDUCIDO	1.338.438																

A T R I B U C I O N E S

Poli gono	MA SA	Número		VALOR TOTAL	SUPERFICIE TOTAL (m ²)	SUPERFICIE DE LAS DIFERENTES CLASES DE TIERRA													
		Finca	Sub			I	II	III	IV	V	VI	VII	VIII	IX	XI	XII	XIII	XIV	
5	1	123		1.054.405	19171						19171								
5	6	184		285.050	4117	1460	1406									1251			
FINCAS:		2		1.339.455	23288	1460	1406				19171					1251			

TRABAJO FIN DE GRADO
CAMPUS DE SORIA
UNIVERSIDAD DE VALLADOLID

ZONA: SEPULVEDA DE LA SIERRA
MUNICIPIO: SEPULVEDA DE LA SIERRA
PROVINCIA: SORIA

F I C H A
D E
A T R I B U C I O N E S
T_27 Ecológico

FASE: ACUERDO

11/01/2015 | Página: 81 | Página de Prop: 1

PROPIETARIO:

PROPIETARIO 99

NÚMERO:

99

A P O R T A C I O N E S

Número de Parcelas	VALOR TOTAL	SUPERFICIE TOTAL (m ²)	SUPERFICIE DE LAS DIFERENTES CLASES DE TIERRA														
			I	II	III	IV	V	VI	VII	VIII	IX	XI	XII	XIII	XIV		
2	1.423.870	25877	1046	617	1477	1874	1753	9091	2828	486	124	3367	2584	139	491		
REDUCIDO	1.338.438																

A T R I B U C I O N E S

Poli gono	MA SA	Número		VALOR TOTAL	SUPERFICIE TOTAL (m ²)	SUPERFICIE DE LAS DIFERENTES CLASES DE TIERRA													
		Finca	Sub			I	II	III	IV	V	VI	VII	VIII	IX	XI	XII	XIII	XIV	
5	1	124		1.054.425	19614						19073						541		
5	6	185		285.050	4184	1353	1518										1313		
FINCAS:		2		1.339.475	23798	1353	1518				19073						1854		

TRABAJO FIN DE GRADO
CAMPUS DE SORIA
UNIVERSIDAD DE VALLADOLID

ZONA: SEPULVEDA DE LA SIERRA
MUNICIPIO: SEPULVEDA DE LA SIERRA
PROVINCIA: SORIA

F I C H A
D E
A T R I B U C I O N E S
T_27 Ecológico

FASE: ACUERDO

11/01/2015 | Página: 82 | Página de Prop: 1

PROPIETARIO:

PROPIETARIO 100

NÚMERO:

100

A P O R T A C I O N E S

Número de Parcelas	VALOR TOTAL	SUPERFICIE TOTAL (m ²)	SUPERFICIE DE LAS DIFERENTES CLASES DE TIERRA													
			I	II	III	IV	V	VI	VII	IX	X	XI	XII	XIII	XIV	
1	527.815	10529	218	261	48	540	1098	3797	2380	106	104	275	1492	2	208	
REDUCIDO	496.146															

A T R I B U C I O N E S

Poli gono	MA SA	Número		VALOR TOTAL	SUPERFICIE TOTAL (m ²)	SUPERFICIE DE LAS DIFERENTES CLASES DE TIERRA													
		Finca	Sub			I	II	III	IV	V	VI	VII	IX	X	XI	XII	XIII	XIV	
5	2	164		496.480	9121						9006						115		
FINCAS:		1		496.480	9121						9006						115		

TRABAJO FIN DE GRADO
CAMPUS DE SORIA
UNIVERSIDAD DE VALLADOLID

ZONA: SEPULVEDA DE LA SIERRA
MUNICIPIO: SEPULVEDA DE LA SIERRA
PROVINCIA: SORIA

F I C H A
D E
A T R I B U C I O N E S
T_27 Ecológico

FASE: ACUERDO

11/01/2015 | Página: 83 | Página de Prop: 1

PROPIETARIO: PROPIETARIO 101

NÚMERO: 101

A P O R T A C I O N E S

Número de Parcelas	VALOR TOTAL	SUPERFICIE TOTAL (m ²)	SUPERFICIE DE LAS DIFERENTES CLASES DE TIERRA													
			I	II	III	IV	V	VI	VII	IX	X	XI	XII	XIII	XIV	
1	527.815	10529	218	261	48	540	1098	3797	2380	106	104	275	1492	2	208	
REDUCIDO	496.146															

A T R I B U C I O N E S

Poli gono	MA SA	Número		VALOR TOTAL	SUPERFICIE TOTAL (m ²)	SUPERFICIE DE LAS DIFERENTES CLASES DE TIERRA													
		Finca	Sub			I	II	III	IV	V	VI	VII	IX	X	XI	XII	XIII	XIV	
5	2	163		496.530	9333						8960						373		
FINCAS:		1		496.530	9333						8960						373		

TRABAJO FIN DE GRADO
CAMPUS DE SORIA
UNIVERSIDAD DE VALLADOLID

ZONA: SEPULVEDA DE LA SIERRA
MUNICIPIO: SEPULVEDA DE LA SIERRA
PROVINCIA: SORIA
FASE: ACUERDO

F I C H A
D E
A T R I B U C I O N E S
T_27 Ecológico

11/01/2015 | Página: 84 | Página de Prop: 1

PROPIETARIO:

PROPIETARIO 102

NÚMERO:

102

A P O R T A C I O N E S

Número de Parcelas	VALOR TOTAL	SUPERFICIE TOTAL (m ²)	SUPERFICIE DE LAS DIFERENTES CLASES DE TIERRA													
			I	II	III	IV	V	VI	VII	IX	X	XI	XII	XIII	XIV	
1	527.815	10529	218	261	48	540	1098	3797	2380	106	104	275	1492	2	208	
REDUCIDO	496.146															

A T R I B U C I O N E S

Poli gono	MA SA	Número		VALOR TOTAL	SUPERFICIE TOTAL (m ²)	SUPERFICIE DE LAS DIFERENTES CLASES DE TIERRA													
		Finca	Sub			I	II	III	IV	V	VI	VII	IX	X	XI	XII	XIII	XIV	
5	2	162		496.470	9255						8976						279		
FINCAS:		1		496.470	9255						8976						279		

TRABAJO FIN DE GRADO
CAMPUS DE SORIA
UNIVERSIDAD DE VALLADOLID

ZONA: SEPULVEDA DE LA SIERRA
MUNICIPIO: SEPULVEDA DE LA SIERRA
PROVINCIA: SORIA

F I C H A
D E
A T R I B U C I O N E S
T_27 Ecológico

FASE: ACUERDO

11/01/2015 | Página: 85 | Página de Prop: 1

PROPIETARIO: PROPIETARIO 103

NÚMERO: 103

A P O R T A C I O N E S

Número de Parcelas	VALOR TOTAL	SUPERFICIE TOTAL (m ²)	SUPERFICIE DE LAS DIFERENTES CLASES DE TIERRA													
			I	II	III	IV	V	VI	VII	VIII	IX	X	XI	XII	XIII	XIV
1	527.785	10530	217	261	49	540	1098	3797	2381	1	105	104	275	1492	2	208
REDUCIDO	496.118															

A T R I B U C I O N E S

Poli gono	MA SA	Número		VALOR TOTAL	SUPERFICIE TOTAL (m ²)	SUPERFICIE DE LAS DIFERENTES CLASES DE TIERRA													
		Finca	Sub			I	II	III	IV	V	VI	VII	VIII	IX	X	XI	XII	XIII	XIV
5	2	160		496.510	9259						8976						283		
FINCAS:		1		496.510	9259						8976						283		208

TRABAJO FIN DE GRADO
CAMPUS DE SORIA
UNIVERSIDAD DE VALLADOLID

ZONA: SEPULVEDA DE LA SIERRA
MUNICIPIO: SEPULVEDA DE LA SIERRA
PROVINCIA: SORIA

F I C H A
D E
A T R I B U C I O N E S
T_27 Ecológico

FASE: ACUERDO

11/01/2015 | Página: 86 | Página de Prop: 1

PROPIETARIO: PROPIETARIO 104

NÚMERO: 104

A P O R T A C I O N E S

Número de Parcelas	VALOR TOTAL	SUPERFICIE TOTAL (m ²)	SUPERFICIE DE LAS DIFERENTES CLASES DE TIERRA													
			I	II	III	IV	V	VI	VII	VIII	IX	X	XI	XII	XIII	XIV
1	527.830	10530	217	260	49	541	1097	3798	2381	1	105	105	275	1491	3	207
REDUCIDO	496.160															

A T R I B U C I O N E S

Poli gono	MA SA	Número		VALOR TOTAL	SUPERFICIE TOTAL (m ²)	SUPERFICIE DE LAS DIFERENTES CLASES DE TIERRA													
		Finca	Sub			I	II	III	IV	V	VI	VII	VIII	IX	X	XI	XII	XIII	XIV
5	2	159		496.520	9242						8980						262		
FINCAS:		1		496.520	9242						8980						262		207

TRABAJO FIN DE GRADO
CAMPUS DE SORIA
UNIVERSIDAD DE VALLADOLID

ZONA: SEPULVEDA DE LA SIERRA
MUNICIPIO: SEPULVEDA DE LA SIERRA
PROVINCIA: SORIA
FASE: ACUERDO

F I C H A
D E
A T R I B U C I O N E S
T_27 Ecológico

11/01/2015 | Página: 88 | Página de Prop: 1

PROPIETARIO:

PROPIETARIO 106

NÚMERO:

106

A P O R T A C I O N E S

Número de Parcelas	VALOR TOTAL	SUPERFICIE TOTAL (m ²)	SUPERFICIE DE LAS DIFERENTES CLASES DE TIERRA													
			I	II	IV	V	VI	VII	VIII	IX	XI	XII	XIII	XIV		
1	522.040	9499	415	263	459	368	5909	159	199	67	709	423	2	526		
REDUCIDO	490.718															

A T R I B U C I O N E S

Poli gono	MA SA	Número		VALOR TOTAL	SUPERFICIE TOTAL (m ²)	SUPERFICIE DE LAS DIFERENTES CLASES DE TIERRA													
		Finca	Sub			I	II	IV	V	VI	VII	VIII	IX	XI	XII	XIII	XIV		
5	2	154		490.745	8975					8911						64			
FINCAS:		1		490.745	8975					8911						64			

TRABAJO FIN DE GRADO
CAMPUS DE SORIA
UNIVERSIDAD DE VALLADOLID

ZONA: SEPULVEDA DE LA SIERRA
MUNICIPIO: SEPULVEDA DE LA SIERRA
PROVINCIA: SORIA

F I C H A
D E
A T R I B U C I O N E S
T_27 Ecológico

FASE: ACUERDO

11/01/2015 | Página: 89 | Página de Prop: 1

PROPIETARIO:

PROPIETARIO 107

NÚMERO:

107

A P O R T A C I O N E S

Número de Parcelas	VALOR TOTAL	SUPERFICIE TOTAL (m ²)	SUPERFICIE DE LAS DIFERENTES CLASES DE TIERRA													
			I	II	IV	V	VI	VII	VIII	IX	XI	XII	XIII	XIV		
1	522.055	9499	415	263	460	368	5909	159	199	67	708	423	2	526		
REDUCIDO	490.732															

A T R I B U C I O N E S

Poli gono	MA SA	Número		VALOR TOTAL	SUPERFICIE TOTAL (m ²)	SUPERFICIE DE LAS DIFERENTES CLASES DE TIERRA													
		Finca	Sub			I	II	IV	V	VI	VII	VIII	IX	XI	XII	XIII	XIV		
5	2	153		490.715	8936					8919						17			
FINCAS:		1		490.715	8936					8919						17			

TRABAJO FIN DE GRADO
CAMPUS DE SORIA
UNIVERSIDAD DE VALLADOLID

ZONA: SEPULVEDA DE LA SIERRA
MUNICIPIO: SEPULVEDA DE LA SIERRA
PROVINCIA: SORIA

F I C H A
D E
A T R I B U C I O N E S
T_27 Ecológico

FASE: ACUERDO

11/01/2015 | Página: 90 | Página de Prop: 1

PROPIETARIO:

PROPIETARIO 108

NÚMERO:

108

A P O R T A C I O N E S

Número de Parcelas	VALOR TOTAL	SUPERFICIE TOTAL (m ²)	SUPERFICIE DE LAS DIFERENTES CLASES DE TIERRA													
			I	II	IV	V	VI	VII	VIII	IX	XI	XII	XIII	XIV		
1	522.140	9498	416	263	460	369	5909	158	199	67	708	422	1	526		
REDUCIDO	490.812															

A T R I B U C I O N E S

Poli gono	MA SA	Número		VALOR TOTAL	SUPERFICIE TOTAL (m ²)	SUPERFICIE DE LAS DIFERENTES CLASES DE TIERRA													
		Finca	Sub			I	II	IV	V	VI	VII	VIII	IX	XI	XII	XIII	XIV		
5	2	152		490.730	9995					7347	1719					929			
FINCAS:		1		490.730	9995					7347	1719					929			

TRABAJO FIN DE GRADO
CAMPUS DE SORIA
UNIVERSIDAD DE VALLADOLID

ZONA: SEPULVEDA DE LA SIERRA
MUNICIPIO: SEPULVEDA DE LA SIERRA
PROVINCIA: SORIA
FASE: ACUERDO

F I C H A
D E
A T R I B U C I O N E S
T_27 Ecológico

11/01/2015 | Página: 91 | Página de Prop: 1

PROPIETARIO:

PROPIETARIO 109

NÚMERO:

109

A P O R T A C I O N E S

Número de Parcelas	VALOR TOTAL	SUPERFICIE TOTAL (m ²)	SUPERFICIE DE LAS DIFERENTES CLASES DE TIERRA													
			I	II	IV	V	VI	VII	VIII	IX	XI	XII	XIII	XIV		
1	522.085	9498	416	264	459	369	5909	158	199	66	708	422	1	527		
REDUCIDO	490.760															

A T R I B U C I O N E S

Poli gono	MA SA	Número		VALOR TOTAL	SUPERFICIE TOTAL (m ²)	SUPERFICIE DE LAS DIFERENTES CLASES DE TIERRA														
		Finca	Sub			I	II	IV	V	VI	VII	VIII	IX	XI	XII	XIII	XIV			
5	2	150		490.730	11439					3236	6592					1611				
FINCAS:		1		490.730	11439					3236	6592					1611				

TRABAJO FIN DE GRADO
CAMPUS DE SORIA
UNIVERSIDAD DE VALLADOLID

ZONA: SEPULVEDA DE LA SIERRA
MUNICIPIO: SEPULVEDA DE LA SIERRA
PROVINCIA: SORIA

F I C H A
D E
A T R I B U C I O N E S
T_27 Ecológico

FASE: ACUERDO

11/01/2015 | Página: 92 | Página de Prop: 1

PROPIETARIO: PROPIETARIO 110

NÚMERO: 110

A P O R T A C I O N E S

Número de Parcelas	VALOR TOTAL	SUPERFICIE TOTAL (m ²)	SUPERFICIE DE LAS DIFERENTES CLASES DE TIERRA													
			I	II	III	IV	V	VI	VII	VIII	IX	X	XI	XII	XIII	XIV
1	2.319.365	45723	1455	197	906	1017	4518	21211	5584	1274	492	22	1859	5025	2001	162
REDUCIDO	2.180.203															

A T R I B U C I O N E S

Poli gono	MA SA	Número		VALOR TOTAL	SUPERFICIE TOTAL (m ²)	SUPERFICIE DE LAS DIFERENTES CLASES DE TIERRA														
		Finca	Sub			I	II	III	IV	V	VI	VII	VIII	IX	X	XI	XII	XIII	XIV	
1	3	16		403.165	7099					4512	1867							720		
2	4	75		575.715	16168							11633	344					4191		
2	5	80		236.045	5786							5091						695		
2	6	81		219.145	4558						3857							701		
2	7	85		150.095	10242													3563	1428	5251
3	3	107		63.280	748									728	20					
5	6	180		412.990	5306	2081	2158											1067		
FINCAS:		7		2.060.435	49907	2081	2158			4512	5724	16724	344	728	20			10937	1428	1134

TRABAJO FIN DE GRADO
CAMPUS DE SORIA
UNIVERSIDAD DE VALLADOLID

ZONA: SEPULVEDA DE LA SIERRA
MUNICIPIO: SEPULVEDA DE LA SIERRA
PROVINCIA: SORIA

F I C H A
D E
A T R I B U C I O N E S
T_27 Ecológico

FASE: ACUERDO

11/01/2015 | Página: 93 | Página de Prop: 1

PROPIETARIO:

PROPIETARIO 111

NÚMERO:

111

A P O R T A C I O N E S

Número de Parcelas	VALOR TOTAL	SUPERFICIE TOTAL (m ²)	SUPERFICIE DE LAS DIFERENTES CLASES DE TIERRA													
			I	II	III	IV	V	VI	VII	VIII	IX	X	XI	XII	XIII	XIV
1	2.317.610	45528	1455	197	906	1017	4519	21232	5585	1253	493	21	1859	4917	2002	72
REDUCIDO	2.178.553															

A T R I B U C I O N E S

Poli gono	MA SA	Número		VALOR TOTAL	SUPERFICIE TOTAL (m ²)	SUPERFICIE DE LAS DIFERENTES CLASES DE TIERRA													
		Finca	Sub			I	II	III	IV	V	VI	VII	VIII	IX	X	XI	XII	XIII	XIV
1	6	35		814.845	12600				6231	4780		598					991		
2	4	74		449.960	24122								10437				13685		
2	7	84		337.125	17382								606				5745	9603	1428
3	3	108		58.635	699									647	52				
5	6	179		399.780	5273	1649	2483										1141		
FINCAS:				5	2.060.345	60076	1649	2483	6231	4780		598	11043	647	52		21562	9603	360

PROPIETARIO: **MASA COMUN**

NÚMERO: **600**

A P O R T A C I O N E S

Número de Parcelas	VALOR TOTAL	SUPERFICIE TOTAL (m ²)	SUPERFICIE DE LAS DIFERENTES CLASES DE TIERRA															
			I	II	IV	V	VI	VII	VIII	IX	X	XI	XII	XIV				
0																		
REDUCIDO																		

A T R I B U C I O N E S

Poli gono	MA SA	Número		VALOR TOTAL	SUPERFICIE TOTAL (m ²)	SUPERFICIE DE LAS DIFERENTES CLASES DE TIERRA													
		Finca	Sub			I	II	IV	V	VI	VII	VIII	IX	X	XI	XII	XIV		
1	2	5		204.100	2314		2262										52		
1	5	24		94.790	2346				1547	49							750		
1	9	46		115.730	5594						2661		97	15		2821			
1	9	47		86.930	2198									1299		899			
1	9	53		248.830	2495	2428	67												
1	9	56		231.240	3854										3854				
2	2	59		135.850	8489					284						1	8204		
2	2	63		179.805	2461			1984	477										
2	2	69		141.255	9422											15	9407		
3	3	112		32.785	391								361	30					
5	1	142		122.700	2307					2214							93		
5	2	147		52.120	982					940							42		
5	8	189		126.160	2382					2058	278						46		
5	8	193		131.785	2878					2289							589		
FINCAS:				14	1.904.080	48113	2428	2329	1984	477	9048	611	2661	361	127	5168	5308	17611	

TRABAJO FIN DE GRADO
CAMPUS DE SORIA
UNIVERSIDAD DE VALLADOLID

ZONA: SEPULVEDA DE LA SIERRA
MUNICIPIO: SEPULVEDA DE LA SIERRA
PROVINCIA: SORIA

F I C H A
D E
A T R I B U C I O N E S
T_27 Ecológico

FASE: ACUERDO

11/01/2015 | Página: 97 | Página de Prop: 1

PROPIETARIO: RESTAURACION DEL MEDIO NATURAL

NÚMERO: 601

A P O R T A C I O N E S

Número de Parcelas	VALOR TOTAL	SUPERFICIE TOTAL (m ²)	SUPERFICIE DE LAS DIFERENTES CLASES DE TIERRA														
			I	VI	VII	X	XI	XII	XIV								
0																	
REDUCIDO																	

A T R I B U C I O N E S

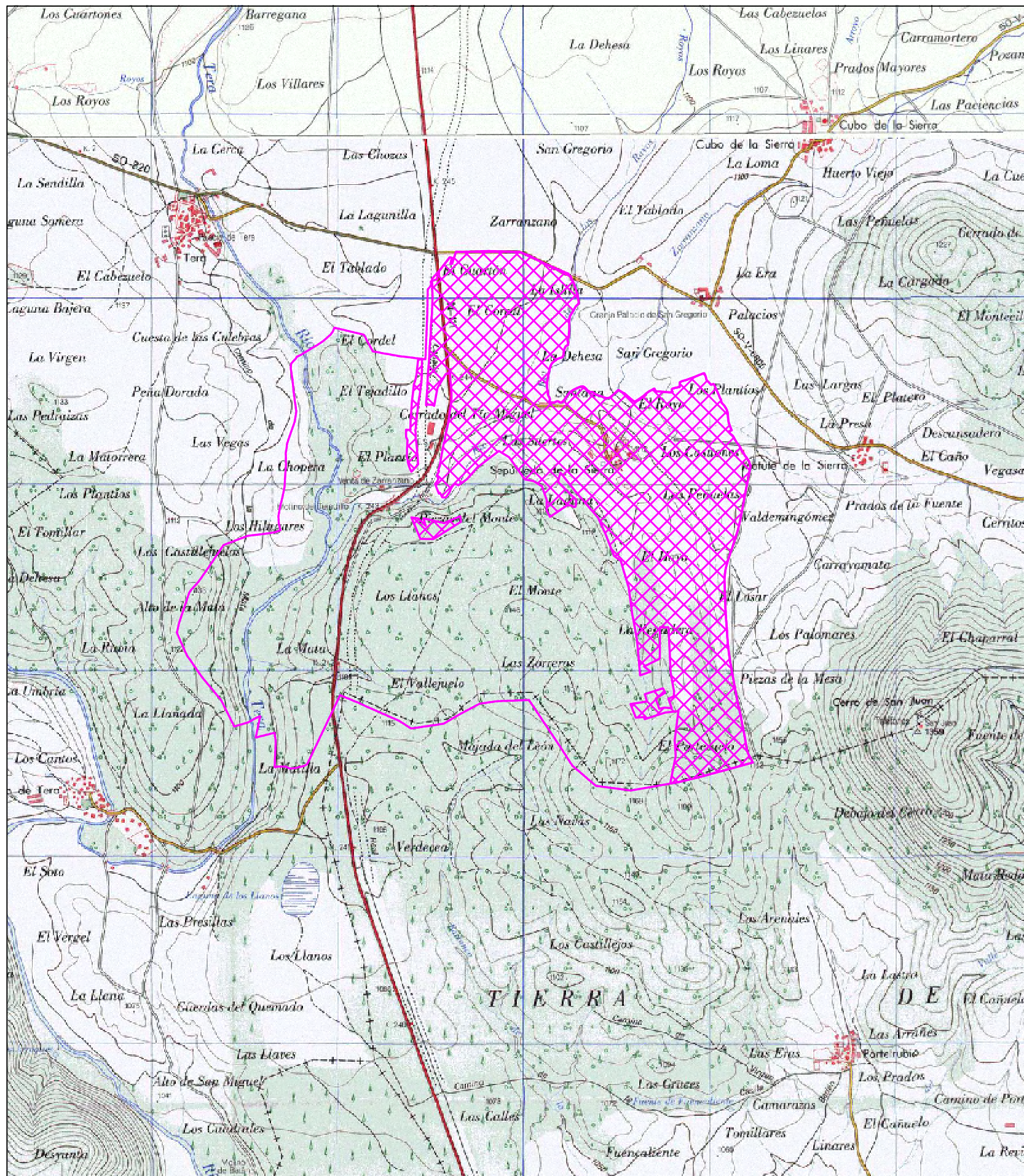
Poli gono	MA SA	Número		VALOR TOTAL	SUPERFICIE TOTAL (m ²)	SUPERFICIE DE LAS DIFERENTES CLASES DE TIERRA											
		Finca	Sub			I	VI	VII	X	XI	XII	XIV					
1	1	1		36.470	521				521								
1	8	41		14.930	709			224			485						
2	3	72		7.635	509							509					
2	7	89		78.805	5369						346	5023					
3	3	99		106.940	1683	169				1498	16						
5	1	126		170.290	4294			2830			1464						
5	2	143		24.325	775			333			124	318					
5	2	151		15.345	1023							1023					
5	2	155		14.160	944							944					
5	2	157		14.190	946							946					
5	2	161		7.710	514							514					
5	2	165		6.840	456							456					
5	2	166		2.625	175							175					
FINCAS:				13	500.265	17918	169	3163	224	521	1498	2435	9908				

PLANOS

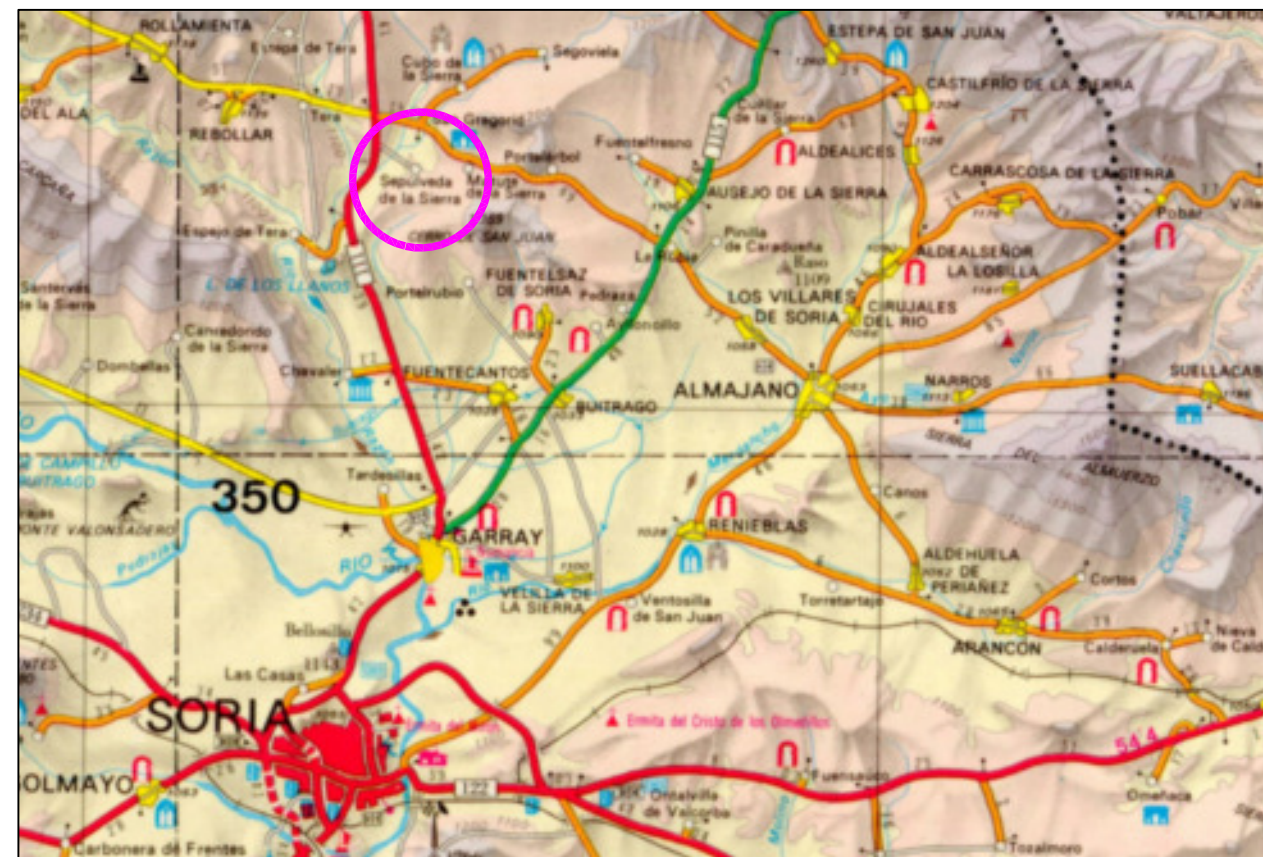
PLANO N° 1

SITUACION Y EMPLAZAMIENTO

EMPLAZAMIENTO E:1/25.000



SITUACION E:1/200.000



PROMOTOR: U. V. A. - E. U. I. I. AGRARIAS (SORIA)
GRADO EN INGENIERÍA AGRÍCOLA Y MEDIO RURAL



ALUMNO: FRANCISCO ADRIÁN MORENO

TITULO:

ACUERDO DE CONCENTRACIÓN PARCELARIA

LOCALIZACIÓN:

SEPÚLVEDA DE LA SIERRA
(SORIA)

ESCALA:

1/200.000
1/25.000

FECHA: SEPTIEMBRE 2015
FIRMA:

DENOMINACIÓN:

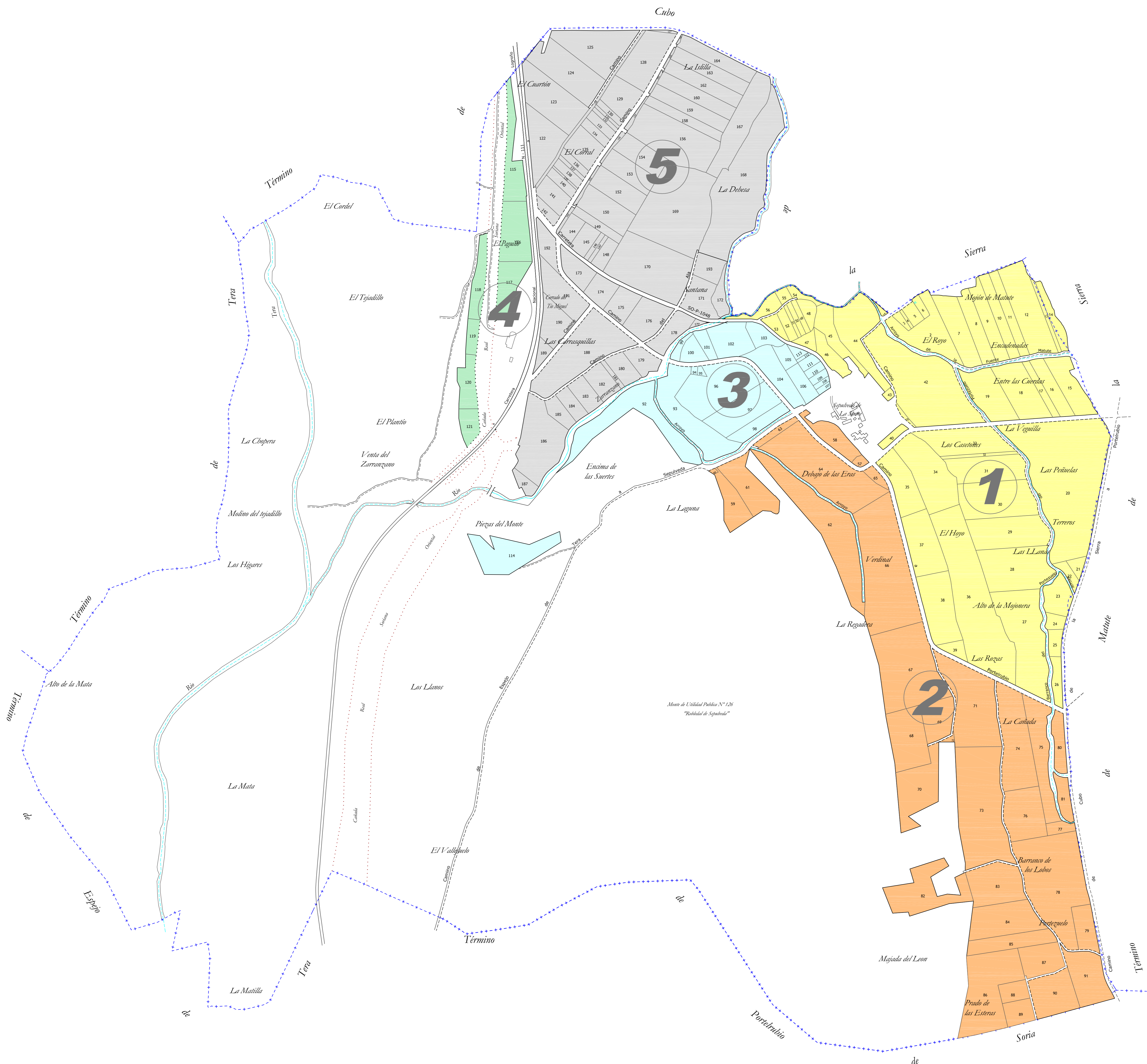
SITUACIÓN Y EMPLAZAMIENTO

PLANO N.º:


1

PLANO N° 2

DISTRIBUCIÓN DE POLIGONOS



- POLIGONO 1**
- POLIGONO 2**
- POLIGONO 3**
- POLIGONO 4**
- POLIGONO 5**




PROMOTOR: U. V. A. - E. U. I. I. AGRARIAS (SORIA) GRADO EN INGENIERÍA AGRÍCOLA Y MEDIO RURAL		
ALUMNO: FRANCISCO ADRIÁN MORENO		
TÍTULO: ACUERDO DE CONCENTRACIÓN PARCELARIA		
LOCALIZACIÓN: SEPÚLVEDA DE LA SIERRA (SORIA)	ESCALA: 1/5.000	
FECHA: SEPTIEMBRE 2015 FIRMA:	DENOMINACIÓN: DISTRIBUCIÓN DE POLÍGONOS	PLANO N.º: 2

PLANO N° 3
POLÍGONO 1




50 LOTE, número de finca
 600 NÚMERO DE PROPIETARIO
 12 NÚMERO DE MASA

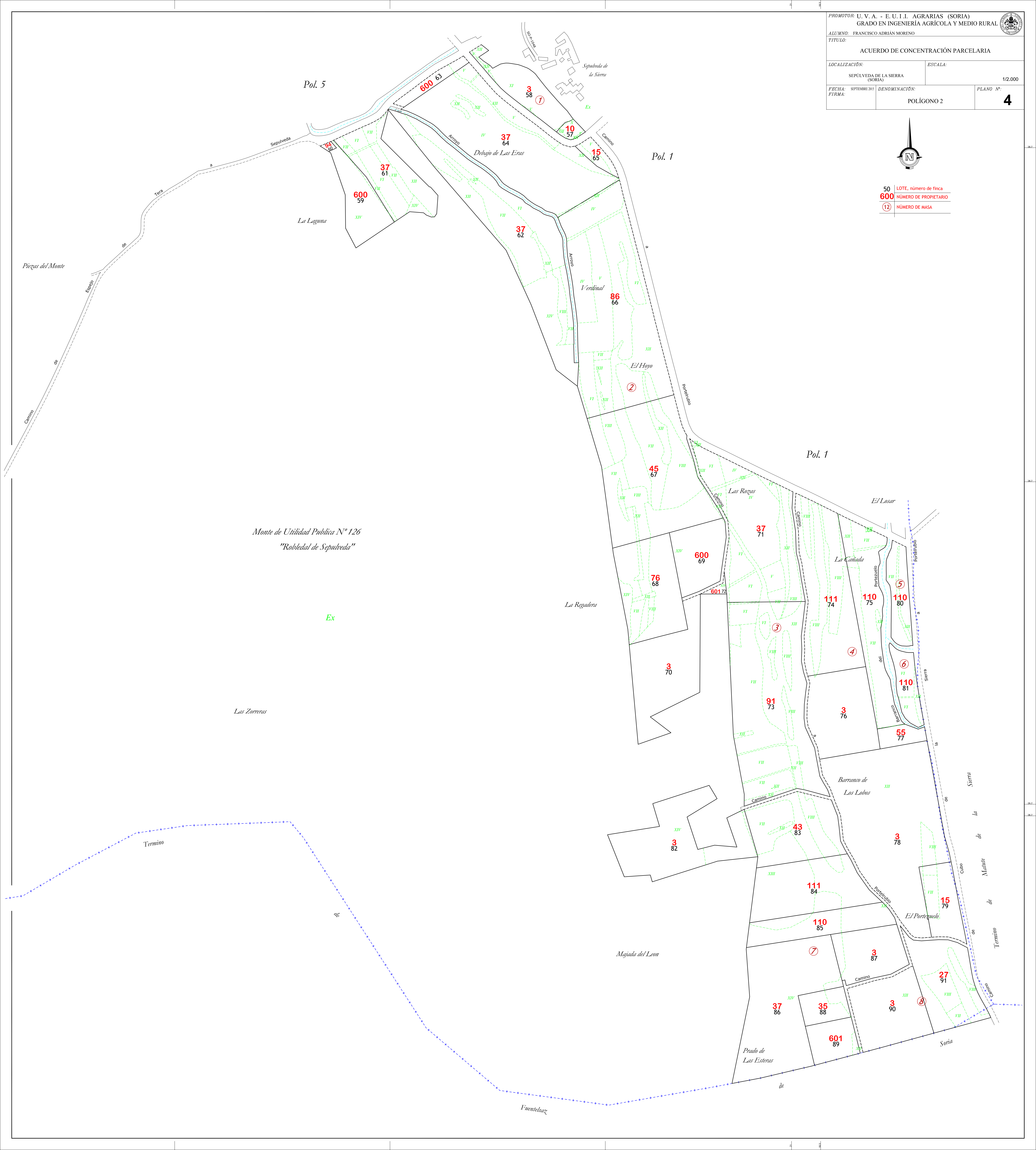


PROMOTOR: U. V. A. - E. U. I. I. AGRARIAS (SORIA) GRADO EN INGENIERÍA AGRÍCOLA Y MEDIO RURAL		
ALUMNO: FRANCISCO ADRIÁN MORENO		
TÍTULO: ACUERDO DE CONCENTRACIÓN PARCELARIA		
LOCALIZACIÓN: SEPÚLVEDA DE LA SIERRA (SORIA)	ESCALA: 1/2.000	
FECHA: SEPTIEMBRE 2015 FIRMA:	DENOMINACIÓN: POLÍGONO 1	PLANO N°: 3

PLANO N° 4
POLÍGONO 2



50 LOTE, número de finca
 600 NÚMERO DE PROPIETARIO
 12 NÚMERO DE MASA



Monte de Utilidad Pública N° 126
 "Robledal de Sepulveda"

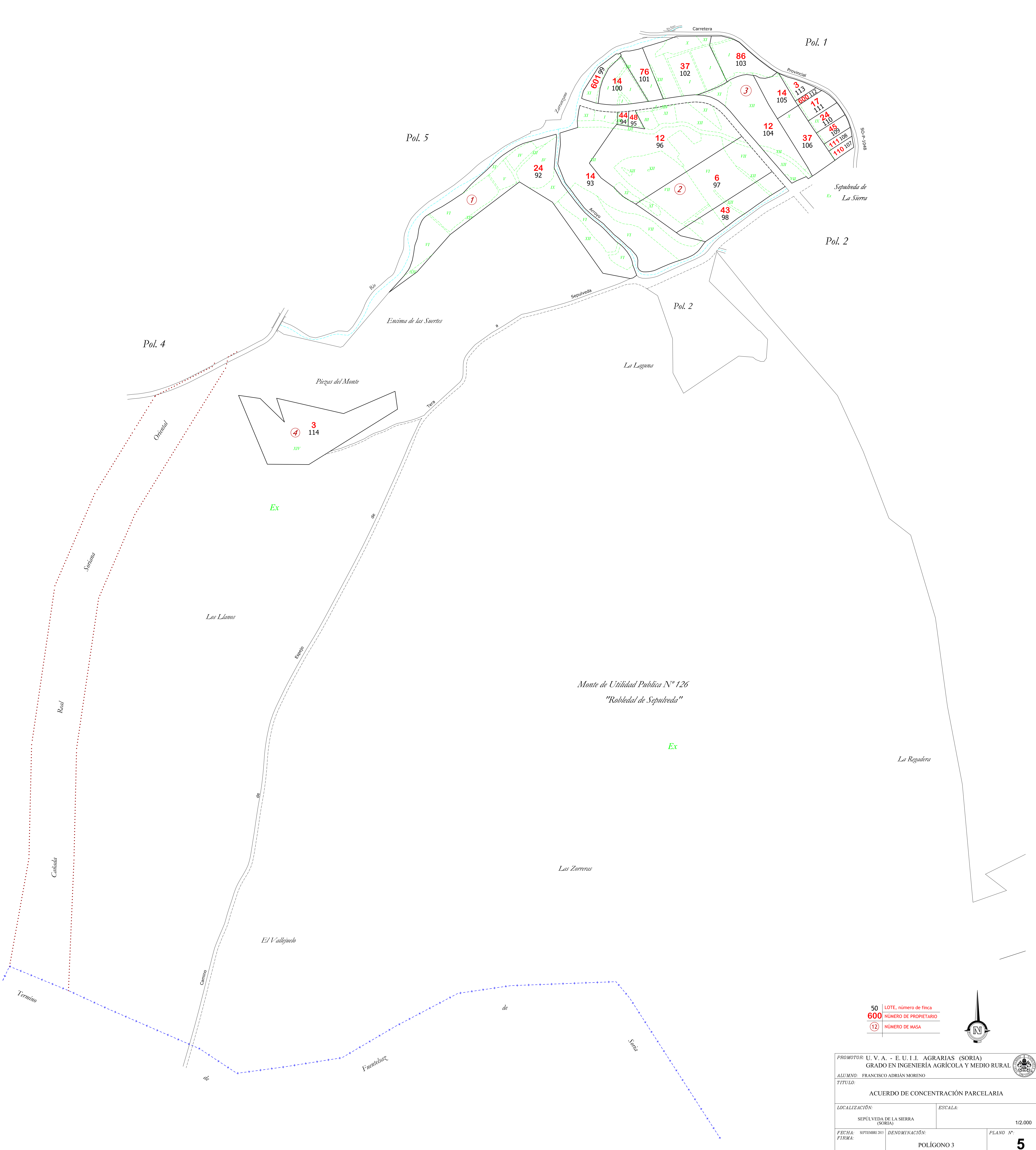
Las Zorras

Mojada del Leon


Prado de Las Esteras

Soria

PLANO N° 5
POLÍGONO 3



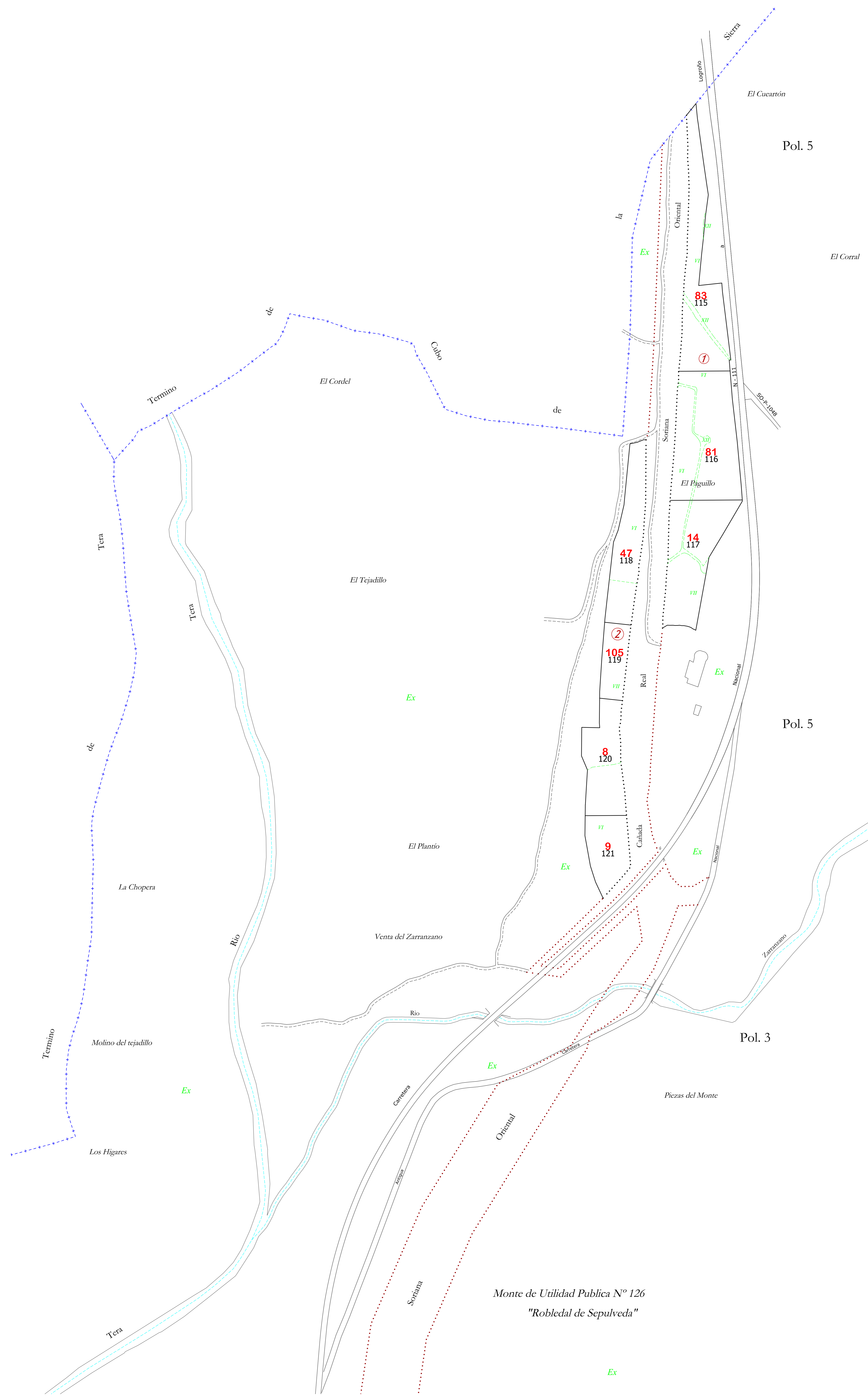
50 LOTE, número de finca
 600 NÚMERO DE PROPIETARIO
 12 NÚMERO DE MASA




PROMOTOR: U. V. A. - E. U. I. I. AGRARIAS (SORIA) GRADO EN INGENIERÍA AGRÍCOLA Y MEDIO RURAL		
ALUMNO: FRANCISCO ADRIÁN MORENO		
TÍTULO: ACUERDO DE CONCENTRACIÓN PARCELARIA		
LOCALIZACIÓN: SEPÚLVEDA DE LA SIERRA (SORIA)	ESCALA: 1/2.000	PLANO N.º: 5
FECHA: SEPTIEMBRE 2015	DENOMINACIÓN: POLÍGONO 3	FIRMAS:

PLANO N° 6

POLÍGONO 4



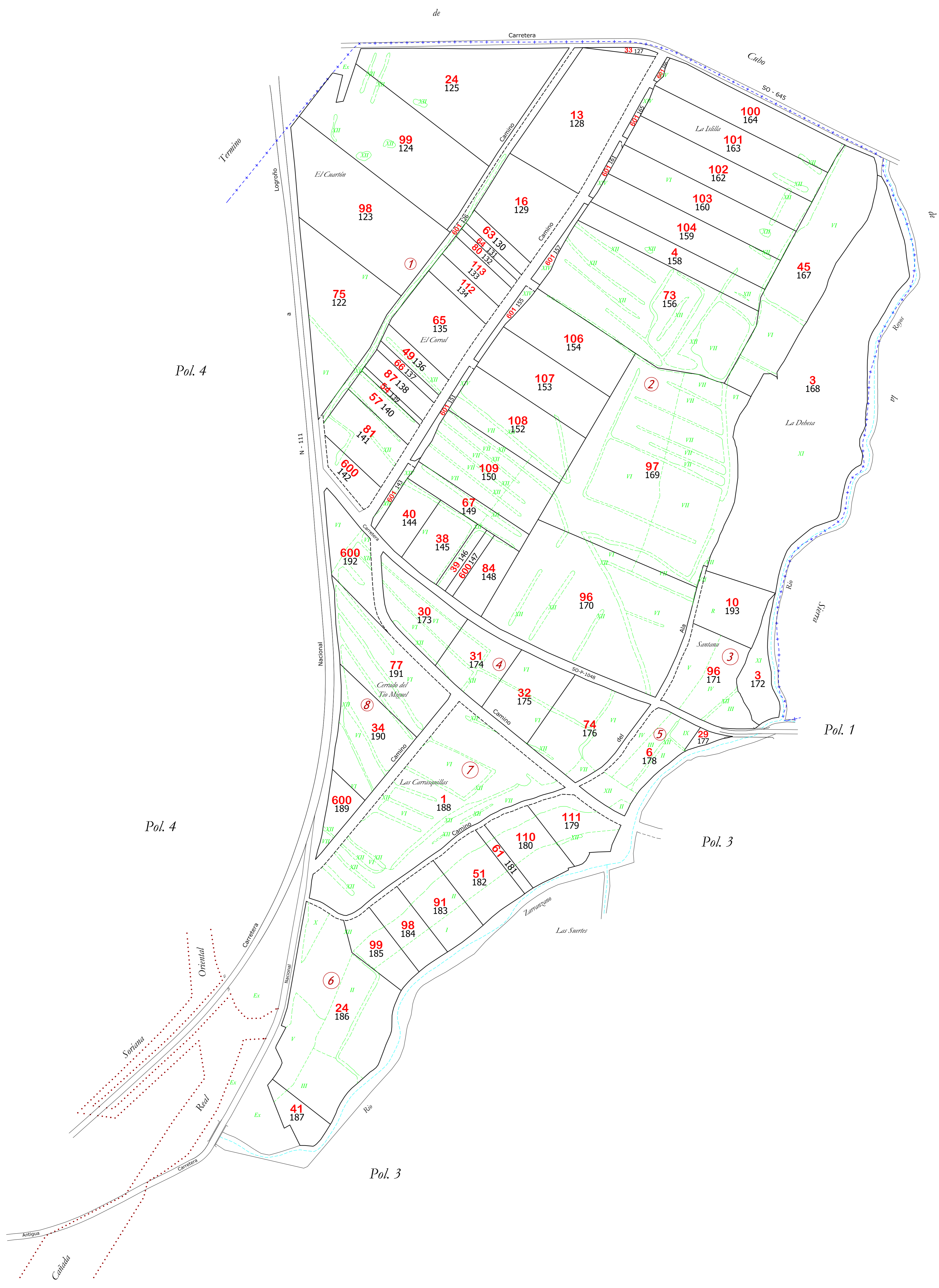
Monte de Utilidad Pública Nº 126
"Robledal de Sepulveda"




PROMOTOR: U. V. A. - E. U. I. I. AGRARIAS (SORIA) GRADO EN INGENIERÍA AGRÍCOLA Y MEDIO RURAL		
ALUMNO: FRANCISCO ADRIÁN MORENO		
TÍTULO: ACUERDO DE CONCENTRACIÓN PARCELARIA		
LOCALIZACIÓN: SEPÚLVEDA DE LA SIERRA (SORIA)	ESCALA: 1/2.000	
FECHA: SEPTIEMBRE 2015 FIRMA:	DENOMINACIÓN: POLÍGONO 4	PLANO Nº: 6

PLANO N° 7

POLÍGONO 5



50 LOTE, número de finca
 600 NÚMERO DE PROPIETARIO
 12 NÚMERO DE MASA




PROMOTOR: U. V. A. - E. U. I. I. AGRARIAS (SORIA) GRADO EN INGENIERÍA AGRÍCOLA Y MEDIO RURAL		
ALUMNO: FRANCISCO ADRIÁN MORENO		
TÍTULO: ACUERDO DE CONCENTRACIÓN PARCELARIA		
LOCALIZACIÓN: SEPÚLVEDA DE LA SIERRA (SORIA)	ESCALA: 1:2.000	
FECHA: SEPTIEMBRE 2015 FIRMA:	DENOMINACIÓN: POLÍGONO 5	PLANO N.º: 7

PLANO N° 8

**PLANO COMPARATIVO ANTES Y
DESPUES DE CONCENTRAR**



En color amarillo parcelas de Bases Definitivas
 En color blanco fincas de Acuerdo de Concentración



PROMOTOR: U. V. A. - E. U. I. I. AGRARIAS (SORIA)
 GRADO EN INGENIERÍA AGRÍCOLA Y MEDIO RURAL



ALUMNO: FRANCISCO ADRIÁN MORENO
 TITULO: ACUERDO DE CONCENTRACIÓN PARCELARIA

LOCALIZACIÓN: SEPÚLVEDA DE LA SIERRA (SORIA)	ESCALA: 1/4.000
---	--------------------

FECHA: SEPTIEMBRE 2015	DENOMINACIÓN: PLANO COMPARATIVO ENTRE BASES Y ACUERDO	PLANO Nº: 8
------------------------	--	-----------------------