



Universidad de Valladolid

FACULTAD DE CIENCIAS SOCIALES, JURÍDICAS Y DE LA COMUNICACIÓN

Grado Turismo

TRABAJO DE FIN DE GRADO

El turismo en el espacio rural segoviano: Pinarejos y Escalona del Prado

Presentado por Lucía Fuentetaja Gómez

Tutelado por Luis Carlos Martínez Fernández

Segovia, 18/06/2018



ÍNDICE

INTRODUCCIÓN.....4

CAPÍTULO 1

El significado del turismo en el espacio rural segoviano

1.1. El significado del turismo en el espacio rural segoviano.....5-9

CAPÍTULO 2

Caracterización geográfica de los municipios de Pinarejos y Escalona del Prado

2. Caracterización geográfica de los municipios de Pinarejos y Escalona del Prado
.....11-20

2.1. Localización.....11

2.2. Medio Físico.....11-13

2.3. Población.....13-15.

2.4. Actividades económicas.....16-19

2.5. Infraestructuras y accesibilidad del territorio.....19-20

CAPÍTULO 3

Los recursos turísticos del territorio

3.1. Recursos Turísticos del Territorio.....	21-37
3.1. Pinarejos.....	22
3.1.1. Recursos Naturales.....	22
3.1.2. Recursos Artísticos y Monumentales.....	23-27
3.1.3. Tradiciones y folklore.....	28-29
3.2 Escalona del Prado.....	29-37
3.2.1 Recursos Naturales.....	30
3.2.2 Recursos Artísticos y Monumentales.....	30-35
3.2.3. Tradiciones y folklore.....	36-37
3.2.4. Acontecimientos sociales.....	37

CAPÍTULO 4.

La exigua impronta del turismo en Pinarejos y Escalona del Prado

4. La exigua impronta del turismo en Pinarejos y Escalona del Prado

4.1. Pinarejos.....	39-41
---------------------	-------

4.2. Escalona del Prado.....	41-43
------------------------------	-------

CAPÍTULO 5.

Una apuesta por la dinamización turística: oportunidades y límites

5. Una apuesta por la dinamización turística: Oportunidades y Límites...

5.1. Pinarejos.....	45-46
---------------------	-------

5.2. Escalona del Prado.....	46-47
------------------------------	-------

CAPÍTULO 6

Propuestas para la dinamización turística de Pinarejos y Escalona del Prado.

6.1. <u>Propuestas para Pinarejos.....</u>	<u>49</u>
--	-----------

6.2. <u>Propuestas para Escalona del Prado.....</u>	<u>49</u>
---	-----------

6.3. <u>Propuestas para ambos municipios.....</u>	<u>50-51</u>
---	--------------

<u>CONCLUSIONES.....</u>	<u>52</u>
--------------------------	-----------

REFERENCIAS BIBLIOGRÁFICAS.....	53-58
--	--------------

[Escriba texto]

ÍNDICE DE TABLAS

Tabla 2.1 Cálculo aproximado de la población máxima estacional de Pinarejos desde el año 2000 hasta el año 2015.....	19
Tabla 2.2. Datos de personas desempleadas durante abril de 2018.	22
Tabla 2.3. Frecuencia horaria de la línea regular Valladolid-Segovia, con parada en Pinarejos.....	25
Tabla 2.4. horarios de la línea regular Segovia-Sacramenia, con parada en Escalona del Prado.....	25

ÍNDICE DE FIGURAS

Figura 2.1 Localización espacial de Pinarejos y Escalona del Prado en la provincia de Segovia.....	15
Figura 2.2. Evolución de la población de Pinarejos en los últimos 10 años.....	18
Figura 2.3 Pirámide de población de Pinarejos en el año 2017.....	18
Figura 2.4. Evolución de la población de Escalona del Prado en los últimos diez años.....	19
Figura 2.5. Pirámide poblacional de Escalona del Prado en el año 2017.....	20
Figura 2.6. Datos de evolución del paro registrado desde el año 2011, hasta el año 2018.....	22
Figura 3.1: Alameda del Arroyejo.....	26
Figura 3.2: Vista aérea del Bodón.....	27

Figura 3.3. Iglesia Parroquial de Pinarejos.....	27
Figura 3.4: Ayuntamiento de Pinarejos.....	31
Figura 3.5: Pilón de los Caños.....	31
Figura 3.6: Ermita de San Benito.....	32
Figura 3.7: San Benito de Gallegos.....	33
Figura 3.8: Iglesia Parroquial de San Zoilo, Escalona del Prado. Vista exterior. .	34
Figura 3.9: Vista exterior de la Iglesia Parroquial de San Zoilo, Escalona del Prado...	34
Figura 3.10: vista exterior de la Iglesia Parroquial y sus jardines, Escalona del Prado.	35
Figura 3.11: Cúpula de la Iglesia Parroquial de San Zoilo, Escalona del Prado.	35
Figura 3.12: Retablo Mayor de la Iglesia Parroquial de San Zoilo de Escalona del Prado.....	36
Figuras 3.13 Retablo lateral dedicado a San José de la Iglesia Parroquial de Escalona del Prado.....	37
Figura 3.14: Retablo lateral dedicado a la Inmaculada Concepción de la Iglesia Parroquial de Escalona del Prado.....	37
Figura 3.15: Tribuna y órgano de la Parroquia de Escalona del Prado.....	37
Figura 3.16: Ermita de Ntra. Sra. De la Cruz, de Escalona del Prado, vista exterior....	39
Figura 3.17: Ermita de Ntra. Sra. De la Cruz, Escalona del Prado. Vista exterior.....	39
Figura 3.18: Cúpula de la Ermita de Nuestra Señora de la Cruz, Escalona del Prado..	40
Figura 3.19: Retablo Mayor de la Ermita de Ntra. Sra. De la Cruz de Escalona del Prado.....	40
Figura 3.20: Portada de la Casa-Palacio.....	41
Figura 3.21: Cartel anunciador de la III Marcha BTT "Ruta de las Ermitas" Memorial Flores Gómez Bermejo.....	42
Figura 4.1: Ruta de Patrimonio: el Románico de HONORSE- TIERRA DE PINARES	44
Figura 4.2: Ruta de Patrimonio: el Mudéjar de HONORSE-TIERRA DE PINARES	44

Figura 4.3. Ruta Nº 10: Navalmanzano - Pinarejos - Gomezserracín - Campo de Cuéllar - Chatún - Mudrián - San Martín.....	46
Figura 4.4. Ruta Nº4: Aldea Real- Escalona del Prado- Villovela del Pirón- El Molino del Cubo y Rodelga (Mozoncillo).....	47
Figura 4.5: Ruta Nº6: Aldea Real- Escalona del Prado – Otones de Benjumea- Torreiglesias- Covatillas- Peñarrubias- Escobar de Polendos y Mozoncillo.	48
Figura 6.1: Ruta entre Cuéllar y Segovia.....	55

INTRODUCCIÓN

El motivo de la realización de este Trabajo de Fin de Grado, es porque, desde que comencé los estudios del Grado de Turismo, quise poner en valor los municipios de Pinarejos y Escalona del Prado, ya que soy de allí, y con las herramientas que he aprendido a manejar, y los conocimientos adquiridos durante el mismo, me sirvieran para llevarlo a cabo.

Los objetos de estudio de este Trabajo, son el aplicar una serie de estrategias y medidas, tanto turísticas, como administrativas, entre otras, en los municipios de Pinarejos y Escalona del Prado, para que, entre otras cosas, se reduzca la tasa de despoblación que hay en ellos, lo mayor posible, generar empleos, tanto directos, como indirectos, y con ello, riqueza económica. También, que haya intercambios culturales, con las tradiciones de los habitantes, y los nuevos estilos de vida, de los visitantes.

Los métodos de investigación han sido, el trabajo de campo, pues he acudido a los Grupos de Acción Local a los que pertenecen Pinarejos y Escalona del Prado, a sus ayuntamientos, y he visitado todos sus recursos. También, he empleado bibliografía, la cual está reflejada al final de este Trabajo, he buscado en internet, tanto en prensa, redes sociales, páginas web de los municipios, Diputación de Segovia o Junta de Castilla y León, de todas estas fuentes, he recopilado los datos e información suficiente para poder realizar este Trabajo de Fin de Grado.

Las fases de desarrollo de la investigación han sido varias, la primera, en el primer capítulo, se ha dado a conocer la situación del turismo rural en Castilla y León y en la provincia de Segovia, durante el año 2017, en el segundo capítulo, se han analizado las características que comprenden los territorios de Pinarejos y Escalona del Prado, como es la geografía, tanto física, como política; en el tercer capítulo, se han descrito y analizado los recursos de cada localidad; en el cuarto capítulo, se ha detallado la impronta del turismo en ambos municipios; en el quinto capítulo, se han descrito las oportunidades y límites que tiene cada municipio, con respecto a sus características.

Y, por último, en el sexto capítulo, se han expuesto una serie de propuestas para los municipios de estudio, para poder llevar a cabo los objetos y objetivos de este Trabajo.

Para finalizar, se han detallado las conclusiones y las fuentes y referencias bibliográficas empleadas para este Trabajo de Fin de Grado.

CAPÍTULO 1

EL SIGNIFICADO DEL TURISMO EN EL ESPACIO RURAL SEGOVIANO

1.1 EL SIGNIFICADO DEL TURISMO EN EL ESPACIO RURAL SEGOVIANO

Antes de evaluar el peso del turismo, y dentro de éste, el subtipo, rural, en Segovia, es necesario medir el impacto que tiene éste en el resto de Castilla y León.

En 2017, Castilla y León fue se situó en primer lugar, como destino de turismo rural, tanto en números de viajeros, como de pernoctaciones. Según datos de la Agencia Europa Press, en su edición digital, con fecha a 31 de enero de 2018. De los 4.023.983 de viajeros en alojamientos de turismo rural en toda España, 748.307 fueron a Castilla y León. Se produjeron 1.663.423 de pernoctaciones, yendo por delante de Andalucía y Cataluña, respectivamente.

Por la parte que respecta la apertura de establecimientos, de los 16.283 totales en España, cerca de 3.429 eran de Castilla y León. La cuantía de plazas totales en España era de 154.904, de las que 30.021 estaban en Castilla y León. Por lo que respecta a empleo, Castilla y León es la comunidad con más personal, 4.535, seguida de Andalucía, Cataluña y Castilla La Mancha.

Los dos datos negativos que tuvo en 2017, fueron las estancias medias y el grado de ocupación, pues mientras que en el resto de España fueron de 2,73 días, en Castilla y León fueron de 2,22 días. Y mientras en las Islas Baleares tenían casi un 50% de plazas ocupadas; por fines de semana tuvo un 51,55%, en segundo lugar, Cantabria con un 44,90%, y País Vasco y La Rioja, los dos con un 44,75%. Castilla y León, por su parte tuvo una ocupación del 15% por plazas, durante los fines de semana un 33% y por habitación un 18%, situándose por debajo de la media nacional en todos los casos.

Por provincias, de Castilla y León, hay seis que se sitúan entre las 15 primeras, en cuanto a pernoctaciones. Dichas provincias son, Ávila con 306.174 pernoctaciones, Segovia con 248.838 pernoctaciones, León con 210.063 pernoctaciones, Burgos con 203.360 pernoctaciones, Soria con 201.868 pernoctaciones, y Salamanca con 176.761.

En cuanto a la estancia media, en Ávila fue de 2,49 días, en Segovia de 2,06; en León de 1,97; en Burgos de 2,17; en Soria de 2,58 y en Salamanca de 2,20 días.

En cuanto a la apertura de establecimientos, en Ávila hubo abiertos 739, con 5.911 plazas y un total de 940 personas contratadas; en Segovia hubo 436 alojamientos abiertos, con 3.886 plazas y casi 600 contratos de empleo. En León, 452 alojamientos, con algo más de 3.500 plazas y 644 contratos. En Burgos, por su parte, se abrieron 383 alojamientos rurales con unas 3.700 plazas, y 468 trabajadores. En Soria se abrieron unos 345 alojamientos, con unas 3125 plazas y casi 400 trabajadores, y en Salamanca, casi 500 establecimientos, casi 4000 plazas y algo más de 600 trabajadores.

En cuanto a los precios, subieron casi 3 puntos en Castilla y León, en comparación con la media nacional (2,89%).

Con todos estos datos, la reflexión que se saca es que el turismo rural en Castilla y León, debido a la despoblación, entre otras cosas, supone un motor económico y social muy importante, no solo para los pueblos donde están instaladas las casas rurales, sino para todo su entorno, haciendo que se creen puestos de empleo, riqueza económica y se afiance su población.

De entre todas las provincias castellanas, nos centraremos en la segoviana.

Una vez evaluados el turismo rural en Castilla y León, es necesario conocer la importancia del mismo en Segovia.

Según datos recogidos en el Diario 20 minutos, durante el mes de abril se colocó como destino de turismo rural en Castilla y León, con 22.092 pernoctaciones, seguida de Burgos, con 21.028 pernoctaciones, y Ávila, con 20.314 pernoctaciones.

Según el Adelantado de Segovia, en su edición digital, en el artículo "Hostelería y Turismo", el turismo representa entre un 10% y un 12% para el PIB de toda la provincia.

Lo que quiere decir, que el turismo rural, funciona bien, debido, por un lado, al gran número de alojamientos de turismo rural, a la calidad que ofrecen éstos, y, por otro lado, al gran número de recursos naturales como son las Hoces del río Duratón, o el Parque Nacional de la Sierra de Guadarrama, y culturales, como es el Románico segoviano o las diferentes tradiciones que se conservan, con los que cuenta la provincia.

Y no solo en cuestión de turismo, sino también por todas las actividades, eventos y tradiciones que se realizan en ellos durante todo el año, que se han convertido en todo un reclamo turístico, como pueden ser las fiestas patronales de cada uno, las tradiciones que se han ido conservando, como son los Encierros de Cuéllar o los Conciertos de las Velas de

Pedraza. La gastronomía como pueden ser los asados de Sacramenia, Pedraza o Riaza, entre otros, los vinos de Sacramenia, pertenecientes las Denominaciones de Origen Ribera del Duero y Valtiendas, o los de Santa María la Real de Nieva, pertenecientes a la D.O. Rueda. también son unos buenos recursos los monumentos que hay en ellos, como pueden ser los castillos y palacios, las iglesias, monasterios y claustros, o los restos hallados en cuevas. Y los utensilios empleados por los agricultores en otras épocas durante las campañas agrícolas, algunos de los cuales están expuestos en el "Museo del Trillo" de Cantalejo. Y también por el turismo de negocios, en concreto de ferias, siendo la del Ángel en Fuentepelayo¹, la más importante de Segovia, después irían la Comarcal de Cuéllar² y la de San Andrés en Turégano³, entre todas ellas suman casi 45.000 visitantes en sus últimas ediciones.

De todos los municipios que forman la provincia, de Segovia, los más turísticos son: La Granja de San Ildefonso⁴, Pedraza⁵, Turégano, Prádena⁶, Ayllón⁷, Riaza⁸, Sepúlveda⁹,

1 http://www.elnortedecastilla.es/segovia/feria-angel-supera-20180305115550-nt_amp.html datos del total de visitantes, se estimaron en unos 15.000.

2 <http://www.elnortedecastilla.es/segovia/feria-cuellar-cierra-20180424120323-nt.html> datos del total de visitantes, se estimaron en unos 39.000.

3 <http://www.eladelantado.com/provincia-de-segovia/intenso-frio-no-resta-asistencia-la-tradicional-feria-san-andres/> nota de prensa relacionada con esta feria.

4 <http://www.turismorealsitiodesanildefonso.com/planifica-tu-estancia/donde-dormir.html>

5 <http://pedraza.info/donde-dormir/>

6 <http://www.pradena.es/web/65876/59>

7 <http://www.ayllon.es/donde-dormir>

8 <http://www.riaza.es/web/86299/59>

9 <http://www.turismosepulveda.es/servicios/donde-dormir>

Sacramenia¹⁰, El Espinar¹¹, Coca¹², Cantalejo¹³, Santa María la Real de Nieva¹⁴ y Cuéllar¹⁵. Solo entre estos municipios se concentran unos 95 alojamientos y unas 1.716 plazas, lo que quiere decir que el turismo rural en estos municipios es muy importante.

Con todos estos datos relacionados con los municipios más turísticos de Segovia, las diversas actividades que se realizan durante todo el año; se puede decir, que el turismo goza de buenos resultados, que genera riqueza económica y que, en estos pueblos, la despoblación es menor que en otros pueblos, debido al asentamiento de población, incluso se puede decir, que el censo de su población se mantiene e, incluso, crece.

10 <http://www.sacramenia.es/donde-dormir>

11 <http://www.lespinar.es/informacion-turistica/guia-de-servicios.html> listado de alojamientos.

12 <http://www.coca.es/51> listado de alojamientos.

13 <http://www.infohostal.com/guia/segovia/cantalejo/2278/alojamiento/hostales.html> listado de alojamientos en este municipio.

14 <http://www.santamariadenieva.com/espanol/turismo.php> para ir al enlace del Albergue de Peregrinos de este municipio.

15 <https://www.cuellar.es/category/en-cuellar/> listado de alojamientos de Cuéllar.

CAPÍTULO 2

CARACTERIZACIÓN GEOGRÁFICA DE LOS MUNICIPIOS DE PINAREJOS Y ESCALONA DEL PRADO

2.1. CARACTERIZACIÓN GEOGRÁFICA DE LOS MUNICIPIOS DE PINAREJOS Y ESCALONA DEL PRADO

2.1. Localización

Pinarejos es un municipio segoviano, que se sitúa en la parte Noroeste a unos 44 kilómetros de la capital. Y, Escalona del Prado, por su parte, se encuentra en pleno centro provincial, a unos 20 kilómetros de la capital. (Figura 2.1)

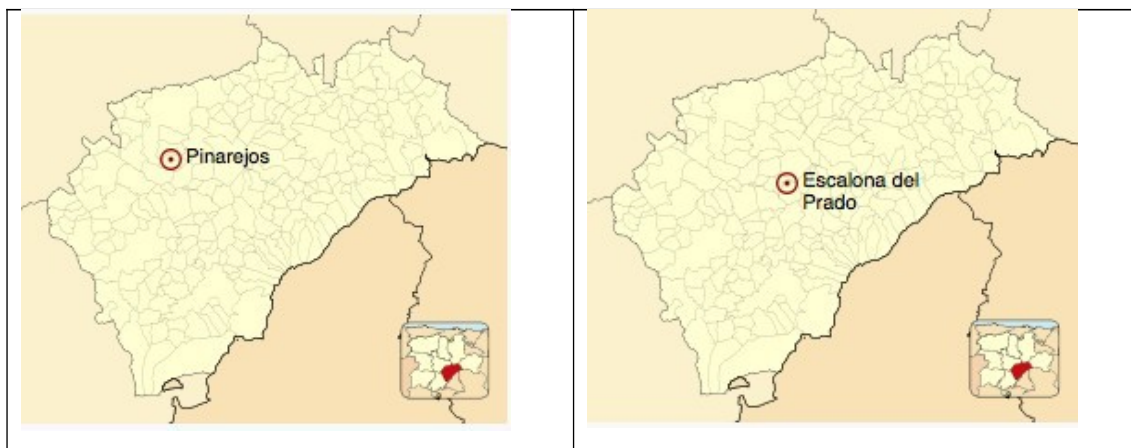


Figura 2.1 Localización espacial de Pinarejos y Escalona del Prado en la provincia de Segovia.

2.2. Medio físico:

La localidad de Pinarejos, se sitúa a una altitud de 818 metros sobre el nivel del mar, y una superficie de 29,71 kms² en mitad de una planicie rodeada de pinares y tierras de labranza, en plena Tierra de Pinares, pertenece a lo que se conoce Gran Arenal de Castilla, ubicado entre los ríos Cega y Voltoya, y sobre el acuífero "El Carracillo", que limita con los municipios de Gomezserracín, al Norte, con Chatún, al Oeste, San Martín y Mudrián, al Suroeste, con Navalmanzano, al Sur, con Zarzuela del Pinar, al Este, y con el Común Grande de las Pegueras, el cual, pertenece al municipio de Cuéllar, al Noreste; junto a estos datos, Pinarejos tiene más rasgos geomorfológicos; entre ellos, es la composición arenosa, arcillosa y limosa del suelo, lo que hace que este tipo de suelo sea poco permeable, y que al contacto con el aire sea muy volátil, dejando al descubierto estos materiales, formando así dunas, como las que se encuentran en Pinarejos, lagunas, como el Bodón, debido a la depresión del terreno, y que han aflorado

por el alto nivel freático, y su encharcamiento; por otra parte, la climatología es mediterránea continental, en la que los inviernos son largos y fríos, con abundantes precipitaciones, tanto en forma de lluvia, como de nieve, y veranos cortos y muy calurosos, y escasas precipitaciones, suele helar bastante. La vegetación más característica del municipio es el pino resinero (*Pinus pinaster*), el cual ocupa el 70-80% del término municipal el resto son tierras de labranza, pero, también, hay bastantes chopos, sobre todo en las alamedas y parques, plantas de tomillo, espliegos, en la zona de pinar, al igual que hongos como senderillas o niscalos, flores como amapolas, dientes de león, espadañas, en los cacerones de los arroyos que discurren por el término, juncos, plátanos de sombra o varios tipos de gramíneas. En cuanto a la fauna es abundante y variada, como son los lobos, los zorros, los corzos o los jabalíes, aunque también, los buitres leonados, garzas, palomas comunes, ranas, sapos, lagartos o grajos, entre otros. En cuanto a las aguas continentales, como ya he comentado antes, debido a las características del terreno, que, o bien, han surgido distintas fuentes, como la de Tirados, lagunas, como el Bodón, la de Las Viñas o la de la Juncosa, arroyos, como el del Prado.

Escalona del Prado, por su parte, a una altitud de unos 832 metros sobre el nivel del mar, merced a su ubicación en un valle, comprende una superficie de 31,79 kms² inscribiéndose, desde el punto geomorfológico en las campiñas de Aguilafuente-Turégano. El municipio limita con Aguilafuente al Norte, Aldea Real al Noroeste, Mozoncillo al Suroeste, Villovela del Pirón, al Sur, Otones de Benjumea, al Sureste, y Sauquillo de Cabezas, al Este. Al contrario que ocurre en Pinarejos, en Escalona, abundan las tierras de labranza, y prados o eriales, para el aprovechamiento ganadero, quedando un pequeño reducto de monte que linda con Mozoncillo, algunas choperas en las zonas de arroyos y parques, y una zona municipal de prado, llamada Carra Sebastián. También, en dirección a Mozoncillo, por el término municipal de Escalona del Prado surgen y discurre varias corrientes de aguas, como son el Colector de Carrafuentepelayo, la Fuente de los Morales, o los lavajos de Carra Aguilafuente o de la Vaca.

La climatología es similar a la de Pinarejos, es decir, posee los rasgos propios del clima mediterráneo de interior, con largos y fríos inviernos de moderadas precipitaciones, en forma de lluvia y nieve, y calurosos y cortos veranos, con escasas precipitaciones. El periodo de heladas es largo, con unos 146 ó 170 días. (La Provincia de Segovia, 2014) (pp. 26).

En cuanto a la fauna, es similar a Pinarejos, donde también hay corzos, jabalíes, lobos sapos, buitres, o reptiles, entre otros. Y en cuanto a lo referente a la vegetación destacan chopos, pinos y campos de gramíneas.

2.3. Población:

Según el Instituto Nacional de Estadística, en el año 2017, Pinarejos tuvo un Padrón municipal de 181 habitantes, en el cual predominaban los hombres, 103, sobre las mujeres, 78. Por cohortes de edad, la población adulta es mayoritaria, debido a un descenso drástico del número de nacimientos desde el año 1999, y a un aumento en las defunciones, ya que la población es muy envejecida; también a la alta tasa de migración, sobre todo, juvenil, (Figura 2.2). En consecuencia y, por todo ello, la pirámide poblacional está totalmente descoyuntada (Figura 2.3).

La tendencia de este municipio es proseguir a la baja. Si bien, toda esta dinámica parece amortiguarse debido a la impronta que adquiere la población vinculada u ocasional, es decir, la llegada de población en periodos de vacaciones y fines de semana, principalmente en verano, que tiene su segunda residencia, haciendo aumentar la cuantía poblacional hasta los 400 habitantes (Tabla 2.1).

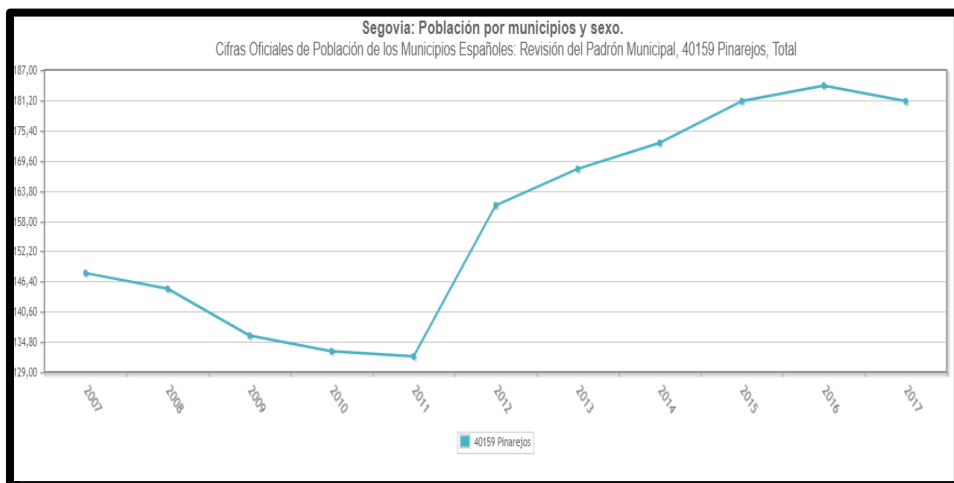


Figura 2.2. Evolución de la población de Pinarejos en los últimos 10 años.

FUENTE: INE (2017) Tabla 2894, (<http://www.ine.es/jaxiT3/Datos.htm?t=2894>)

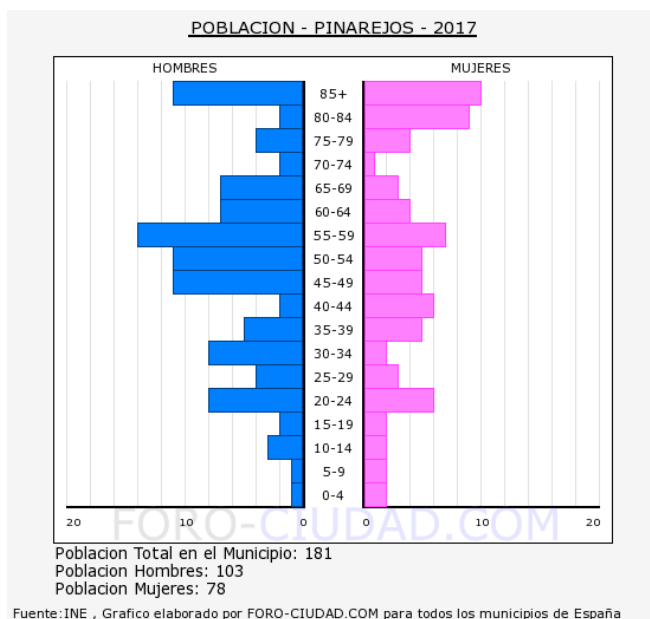


Figura 2.3 Pirámide de población de Pinarejos en el año 2017.

FUENTE: FORO-CIUDAD (2017), basado en datos del Instituto Nacional de Estadística.

(<https://www.foro-ciudad.com/segovia/pinarejos/habitantes.html>)

Poblacion Estacional Máxima	
Año	Personas
2015	400
2014	400
2013	400
2012	400
2011	400
2010	400
2009	400
2008	400
2005	400
2000	400

Tabla 2.1. Cálculo aproximado de la población máxima estacional de Pinarejos desde el año 2000 hasta el año 2015.

FUENTE: FORO-CIUDAD (2017) basado en datos del Instituto Nacional de Estadística.

(<http://www.foro-ciudad.com/segovia/pinarejos/habitantes.html>)

El Padrón municipal de Escalona del Prado, según el Instituto Nacional de Estadística, cifraba para 2017 en 512 el número de habitantes, de los cuales 272 son hombres, y 240 son mujeres. Por cohortes de edad, 103 eran jóvenes, desde los 0 años hasta los 25 años, y 308 adultos, desde los 45 años. Todo quiere decir que la población está algo menos

envejecida que en el caso de Pinarejos, debido a una natalidad a la baja, pero estable, al igual que las defunciones, y a una importante comunidad extranjera, la cual hace que la población se mantenga estable, si bien, la tendencia es que en unos años la irá envejeciendo más (Figuras 2.4 y 2.5).

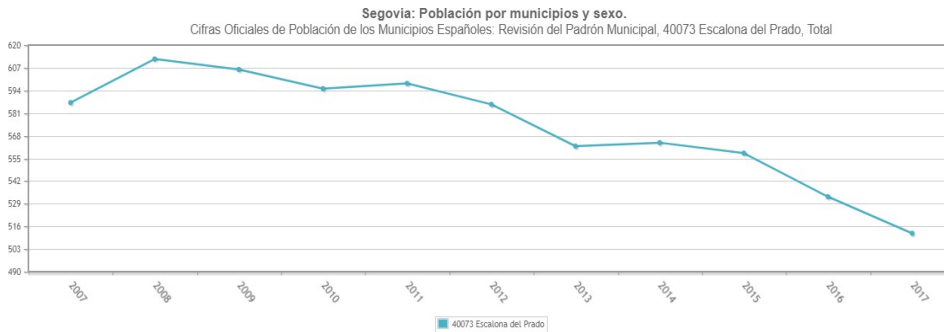


Figura 2.4. Evolución de la población de Escalona del Prado en los últimos diez años.

FUENTE: INE (2017) Tabla 2894 (<http://www.ine.es/jaxiT3/Datos.htm?t=2894>)

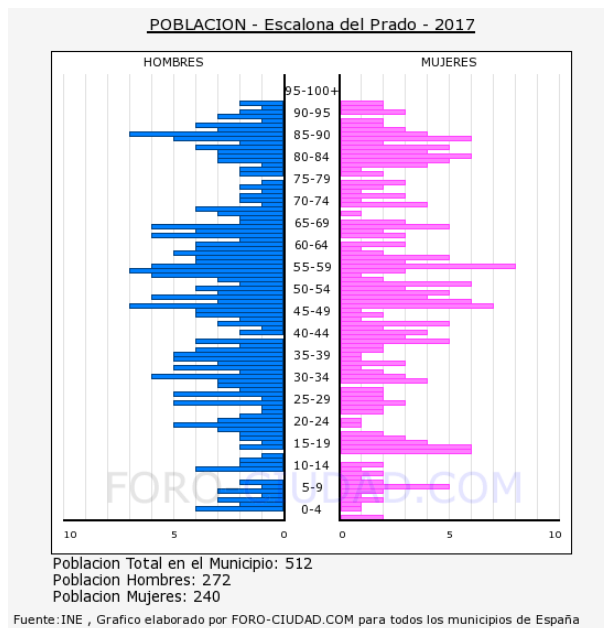


Figura 2.5. Pirámide poblacional de Escalona del Prado en el año 2017.

FUENTE: FORO-CIUDAD (2017), sobre datos del INE (<https://www.foro-ciudad.com/segovia/escalona-del-prado/habitantes.html>)

2.4. Actividades económicas

Como se ha podido comprobar en el apartado del medio físico, en los dos municipios abundan los espacios naturales, los cuales han servido a lo largo de la historia para el aprovechamiento humano y animal, por lo que el sector agrario es un gran pilar económico.

En Pinarejos, como en el resto de "El Carracillo" (comarca a la que pertenece), la agricultura de regadío es muy importante. Así, los cultivos de patatas, zanahorias, remolachas de mesa, plantones de fresas o de espárragos, entre otros toman carta de entidad por los pagos municipales. Por su parte, el secano no deja de tener importancia, aunque a veces no es de tanta calidad, destacando los cereales, sobre todo, trigo, cebada y forraje. Todo ello hace que, en suma, se creen un número importante de puestos de trabajo. De este modo, según el Censo Agrario del DIRCE, en el año 2017, había unas 10 explotaciones, en las cuales hay unas 23 personas inscritas, habiendo unas 5 se dedican al regadío, en exclusiva, y el resto a la producción mixta, es decir, al regadío y al secano.

Por lo que respecta a la ganadería, hay seis explotaciones, de las cuales cuatro de ganado ovino, seis de ganado porcino, dos de ganado avícola, uno de equino, uno de bovino y una de ganado cunícola. Entre todas ellas, hay unas 23 personas trabajando en la ganadería.

Finalmente, en cuanto a los aprovechamientos forestales, decir que hay dos personas trabajando en este subsector, en las labores propias de la extracción de la resina de los pinos.

En cuanto al sector secundario, hay dos empresas radicadas en este municipio, una de ellas dedicada a la extracción y comercialización de áridos, llamada Arenas Castellanas S.A., perteneciente al Grupo SIFUSA, en la, que según datos de guiaempresas.universia.com, trabajan unas 50 personas, y un taller de carrocerías de camiones, SEGOTRAILER, que según la misma fuente emplea a otras 20 personas.

Por último, en el sector servicios hay empleadas unas 13 personas, de las cuales, cuatro están en el bar del pueblo, La Taberna del Carracillo, seis en las tiendas de la localidad, Alimentación Angelines, y Alimentación Santos Senín, y tres en el Ayuntamiento, de las

que dos están en la Secretaría, y uno es el oficial mantenimiento y conservación del municipio.

Abril 2018	Total Parados	Variación			
		Mensual		Anual	
		Absoluta	Relativa	Absoluta	Relativa
Total	9	0	0 %	+1	12.50 %
HOMBRES	6	0	0 %	+2	50.00 %
MUJERES	3	0	0 %	-1	-25.00 %
MENORES DE 25 AÑOS:	1	0	0 %	+1	100.00 %
HOMBRES	1	0	0 %	+1	100.00 %
MUJERES	0	0	0 %	0	0 %
ENTRE 25 Y 44 AÑOS	1	-1	-50.00 %	-2	-66.67 %
HOMBRES	0	-1	-100.00 %	-1	-100.00 %
MUJERES	1	0	0 %	-1	-50.00 %
MAYORES DE 45 AÑOS	7	+1	16.67 %	+2	40.00 %
HOMBRES	5	+1	25.00 %	+2	66.67 %
MUJERES	2	0	0 %	0	0 %
SECTOR:					
AGRICULTURA	1	0	0 %	0	0 %
INDUSTRIA	0	0	0 %	0	0 %
CONSTRUCCIÓN	0	0	0 %	0	0 %
SERVICIOS	7	0	0 %	0	0 %
SIN EMPLEO ANTERIOR	1	0	0 %	+1	100.00 %

Tabla 2.2. Datos de personas desempleadas durante abril de 2018.

Fuente: FORO-CIUDAD (<https://www.foro-ciudad.com/segovia/pinarejos/mensaje-13663237.html>)

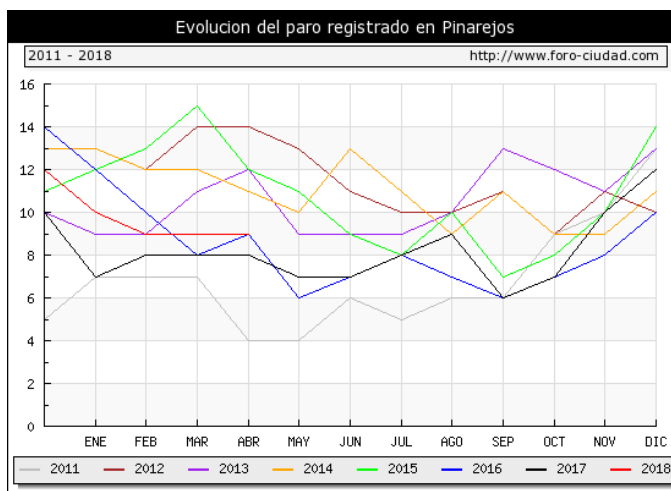


Figura 2.6. Datos de evolución del paro registrado desde el año 2011, hasta el año 2018.

Fuente: FORO-CIUDAD (<https://www.foro-ciudad.com/segovia/pinarejos/mensaje-13663237.html>)

Como se puede comprobar en la tabla 2.2 y en la figura 2.6, el paro es una realidad en la localidad. A este respecto, el punto más álgido del desempleo en Pinarejos fue durante

marzo del 2015, con 16 personas, siendo las cifras más bonancibles las registradas en los meses de abril y mayo de 2011, con 4 personas paradas.

Escalona del Prado, por su parte, tiene igualmente el sector primario su puntal económico fundamental. Destaca, en este sentido, la agricultura de secano, con predicamento hacia los cereales y las plantas forrajeras, sin dejar de ser representativas las oleáceas, en concreto, el girasol. Lo mismo ocurre con la ganadería, sobre todo ovina y bovina, las variedades más importantes, ya que Escalona del Prado ha sido históricamente, un pueblo con una importante crianza de estos animales. No se olvide que por este municipio pasa una parte de la Cañada Real Leonesa, en concreto la Vereda del León. De igual manera, no debe olvidarse, son de destacar las explotaciones de porcino, y avícolas.

Según el Censo Agrario del DIRCE, en 2017 había 110 explotaciones agrarias, de las que, al menos, 50 se dedicaban al cultivo, en su totalidad, del cereal. En este sentido, la Cooperativa "Ntra. Sra. De la Cruz" engloba prácticamente a todos los agricultores de la localidad. Las otras 60 explotaciones restantes se dedican a la ganadería, de las que, al menos un 50 %, se dedican ovino, cerca de un 30% al bovino, (habiendo más explotaciones que se dedican al bovino de carne, que al de leche), un 10% al porcino, y otro 10% a la avicultura, (tanto de huevos, como de pollos y gallinas). Todo esto se traduce en términos de empleo, en unas 200 personas dedicadas al sector primario.

Mención especial, por el legado histórico que representan merecen los fetosines y Suertes del Monte, según los Participantes de las Aulas Culturales, (1998/1999), los fetosines son unas 400 hectáreas de terrenos que cedió en renta Don Alfonso González de la Hoz en 1454, de manera perpetua, al municipio, los cuales deben ser labrados por las personas más mayores del pueblo, y que cuando éstas fallecen deben sucederse al siguiente de la lista. Las Suertes del Monte, por su parte, son unas 200 hectáreas de terreno que cedió el Ayuntamiento al pueblo, también en renta, pero para la gente más joven, mayores de 21 años, o que están empadronadas y residen en él, de manera reciente y permanente.

Cuando a una persona le tocan los fetosines, automáticamente debe dejar las Suertes al siguiente de la lista. Esta especie de arrendamiento y aprovechamiento municipal de estos terrenos hace que se afiance población y se dinamice la economía del pueblo.


En el sector secundario, habría que incluir un taller de carpintería metálica, "Talleres JDM" en el cual hay empleadas unas 10 personas, una empresa cárnica, "Gabricarn", la cual tiene empleadas a unas 5 personas, la Quesería Artesanal "Celestino Arribas", aquí trabajan, aproximadamente 6 personas y dos relacionadas con la venta de productos agrícolas y fitosanitarios, "ALTOJA" y "ABONOS Y FERTILIZANTES JUAN FRANCISCO HERRERO", en el sector de la construcción, está las empresas "Construcciones y Reformas Jesús Bravo Jimeno" y "Construcciones Luis Medialdea Martín", en estas últimas empresas no hay datos de las personas que están empleadas en ellas.

Por último, en el sector terciario, hay que incluir los dos bares, "Bar Tori" y el Restaurante "Los Trillos", que dan empleo a unas 8 personas, a los que hay que sumar el bar de las piscinas, que solo está abierto durante el verano, aquí las personas empleadas varían ya que pertenece al Ayuntamiento. Por otro lado, hay varios establecimientos comerciales, como son: "Carnicería y Autoservicio Chaguera", "Autoservicio Raquel", "Panadería y Horno de Asar Pilar", "Pescadería Carlos" o "Huevos Ballesteros". Por la parte de actividades turísticas, hay que nombrar a la única casa rural de la localidad, la Casa del Prado, en ella están empleadas dos personas.

2.5. Infraestructuras y cualidades del territorio.

La vía de comunicación más importante con la que cuenta Pinarejos es la autovía A-601, junto con diversos caminos y cañadas. Por ella transita la línea regular de autobuses Valladolid- Segovia, que es explotada por la empresa LINECAR con una frecuencia aceptable (Tabla 2.3):

HORARIOS SEGOVIA - VALLADOLID - SEGOVIA A PARTIR 1 SEPTIEMBRE 2015



	LÍNEA A VERNES											SABADO							DOMINGOS Y FIESTAS									
	06:30	08:45	07:45	08:00	07:00	07:30	04:30	05:30	05:30	06:30	07:30	08:30	09:30	10:30	11:30	12:30	13:30	14:30	15:30	16:30	17:30	18:30	19:30	20:30	21:30	22:30	23:30	24:30
SEGOVIA	06:30	08:45	07:45	08:00	07:00	07:30	04:30	05:30	05:30	06:30	07:30	08:30	09:30	10:30	11:30	12:30	13:30	14:30	15:30	16:30	17:30	18:30	19:30	20:30	21:30	22:30	23:30	24:30
BOCA DE FRENA	07:00	09:15	08:15	08:30	07:30	08:00	05:00	06:00	06:00	07:00	08:00	09:00	10:00	11:00	12:00	13:00	14:00	15:00	16:00	17:00	18:00	19:00	20:00	21:00	22:00	23:00	24:00	25:00
TANQUE DE ENERGIA	07:15	09:30	08:30	08:45	07:45	08:15	05:15	06:15	06:15	07:15	08:15	09:15	10:15	11:15	12:15	13:15	14:15	15:15	16:15	17:15	18:15	19:15	20:15	21:15	22:15	23:15	24:15	25:15
FARMACIA LA LERENA	07:30	09:45	08:45	09:00	08:00	08:30	05:30	06:30	06:30	07:30	08:30	09:30	10:30	11:30	12:30	13:30	14:30	15:30	16:30	17:30	18:30	19:30	20:30	21:30	22:30	23:30	24:30	25:30
CARNICERIA EL MAYOR	07:45	10:00	09:00	09:15	08:15	08:45	05:45	06:45	06:45	07:45	08:45	09:45	10:45	11:45	12:45	13:45	14:45	15:45	16:45	17:45	18:45	19:45	20:45	21:45	22:45	23:45	24:45	25:45
MERCADERIAZO	07:50	10:05	09:05	09:20	08:20	08:50	05:50	06:50	06:50	07:50	08:50	09:50	10:50	11:50	12:50	13:50	14:50	15:50	16:50	17:50	18:50	19:50	20:50	21:50	22:50	23:50	24:50	25:50
PINAREJOS	07:55	10:10	09:10	09:25	08:25	08:55	05:55	06:55	06:55	07:55	08:55	09:55	10:55	11:55	12:55	13:55	14:55	15:55	16:55	17:55	18:55	19:55	20:55	21:55	22:55	23:55	24:55	25:55
LA CAROLINA	07:55	10:10	09:10	09:25	08:25	08:55	05:55	06:55	06:55	07:55	08:55	09:55	10:55	11:55	12:55	13:55	14:55	15:55	16:55	17:55	18:55	19:55	20:55	21:55	22:55	23:55	24:55	25:55
BANQUICHON	07:55	10:10	09:10	09:25	08:25	08:55	05:55	06:55	06:55	07:55	08:55	09:55	10:55	11:55	12:55	13:55	14:55	15:55	16:55	17:55	18:55	19:55	20:55	21:55	22:55	23:55	24:55	25:55
COLELAS	07:55	10:10	09:10	09:25	08:25	08:55	05:55	06:55	06:55	07:55	08:55	09:55	10:55	11:55	12:55	13:55	14:55	15:55	16:55	17:55	18:55	19:55	20:55	21:55	22:55	23:55	24:55	25:55
EL TIEMPO	08:00	10:15	09:15	09:30	08:30	09:00	06:00	07:00	07:00	08:00	09:00	10:00	11:00	12:00	13:00	14:00	15:00	16:00	17:00	18:00	19:00	20:00	21:00	22:00	23:00	24:00	25:00	26:00
VALCÓN DEL HERRERO	08:00	10:15	09:15	09:30	08:30	09:00	06:00	07:00	07:00	08:00	09:00	10:00	11:00	12:00	13:00	14:00	15:00	16:00	17:00	18:00	19:00	20:00	21:00	22:00	23:00	24:00	25:00	26:00
LA CAÑADA	08:00	10:15	09:15	09:30	08:30	09:00	06:00	07:00	07:00	08:00	09:00	10:00	11:00	12:00	13:00	14:00	15:00	16:00	17:00	18:00	19:00	20:00	21:00	22:00	23:00	24:00	25:00	26:00
SANTAGO DEL ABRIOVO	08:00	10:15	09:15	09:30	08:30	09:00	06:00	07:00	07:00	08:00	09:00	10:00	11:00	12:00	13:00	14:00	15:00	16:00	17:00	18:00	19:00	20:00	21:00	22:00	23:00	24:00	25:00	26:00
VALCÓN DEL ARROYO	08:00	10:15	09:15	09:30	08:30	09:00	06:00	07:00	07:00	08:00	09:00	10:00	11:00	12:00	13:00	14:00	15:00	16:00	17:00	18:00	19:00	20:00	21:00	22:00	23:00	24:00	25:00	26:00
ALDEANUEVA DE MARTÍN	08:15	10:30	09:30	09:45	08:45	09:15	06:15	07:15	07:15	08:15	09:15	10:15	11:15	12:15	13:15	14:15	15:15	16:15	17:15	18:15	19:15	20:15	21:15	22:15	23:15	24:15	25:15	26:15
EL TIEMPO	08:30	10:45	09:45	10:00	09:00	09:30	06:30	07:30	07:30	08:30	09:30	10:30	11:30	12:30	13:30	14:30	15:30	16:30	17:30	18:30	19:30	20:30	21:30	22:30	23:30	24:30	25:30	26:30
HERRERA DE QUERO	08:30	10:45	09:45	10:00	09:00	09:30	06:30	07:30	07:30	08:30	09:30	10:30	11:30	12:30	13:30	14:30	15:30	16:30	17:30	18:30	19:30	20:30	21:30	22:30	23:30	24:30	25:30	26:30
LA CORDA	08:30	10:45	09:45	10:00	09:00	09:30	06:30	07:30	07:30	08:30	09:30	10:30	11:30	12:30	13:30	14:30	15:30	16:30	17:30	18:30	19:30	20:30	21:30	22:30	23:30	24:30	25:30	26:30
VALLADOLID	07:15	09:30	08:30	08:45	07:45	08:15	05:15	06:15	06:15	07:15	08:15	09:15	10:15	11:15	12:15	13:15	14:15	15:15	16:15	17:15	18:15	19:15	20:15	21:15	22:15	23:15	24:15	25:15

	LÍNEA A VERNES											SABADO							DOMINGOS Y FIESTAS									
	06:30	08:45	07:45	08:00	07:00	07:30	04:30	05:30	05:30	06:30	07:30	08:30	09:30	10:30	11:30	12:30	13:30	14:30	15:30	16:30	17:30	18:30	19:30	20:30	21:30	22:30	23:30	24:30
VALLADOLID	06:30	08:45	07:45	08:00	07:00	07:30	04:30	05:30	05:30	06:30	07:30	08:30	09:30	10:30	11:30	12:30	13:30	14:30	15:30	16:30	17:30	18:30	19:30	20:30	21:30	22:30	23:30	24:30
LA CORDA	07:00	09:15	08:15	08:30	07:30	08:00	05:00	06:00	06:00	07:00	08:00	09:00	10:00	11:00	12:00	13:00	14:00	15:00	16:00	17:00	18:00	19:00	20:00	21:00	22:00	23:00	24:00	25:00
HERRERA DE QUERO	07:00	09:15	08:15	08:30	07:30	08:00	05:00	06:00	06:00	07:00	08:00	09:00	10:00	11:00	12:00	13:00	14:00	15:00	16:00	17:00	18:00	19:00	20:00	21:00	22:00	23:00	24:00	25:00
EL TIEMPO	07:00	09:15	08:15	08:30	07:30	08:00	05:00	06:00	06:00	07:00	08:00	09:00	10:00	11:00	12:00	13:00	14:00	15:00	16:00	17:00	18:00	19:00	20:00	21:00	22:00	23:00	24:00	25:00
ALDEANUEVA DE MARTÍN	07:00	09:15	08:15	08:30	07:30	08:00	05:00	06:00	06:00	07:00	08:00	09:00	10:00	11:00	12:00	13:00	14:00	15:00	16:00	17:00	18:00	19:00	20:00	21:00	22:00	23:00	24:00	25:00
ALDEANUEVA DE QUERO	07:00	09:15	08:15	08:30	07:30	08:00	05:00	06:00	06:00	07:00	08:00	09:00	10:00	11:00	12:00	13:00	14:00	15:00	16:00	17:00	18:00	19:00	20:00	21:00	22:00	23:00	24:00	25:00
SANTAGO DEL ABRIOVO	07:00	09:15	08:15	08:30	07:30	08:00	05:00	06:00	06:00	07:00	08:00	09:00	10:00	11:00	12:00	13:00	14:00	15:00	16:00	17:00	18:00	19:00	20:00	21:00	22:00	23:00	24:00	25:00
VALCÓN DEL ARROYO	07:00	09:15	08:15	08:30	07:30	08:00	05:00	06:00	06:00	07:00	08:00	09:00	10:00	11:00	12:00	13:00	14:00	15:00	16:00	17:00	18:00	19:00	20:00	21:00	22:00	23:00	24:00	25:00
VALCÓN DEL HERRERO	07:00	09:15	08:15	08:30	07:30	08:00	05:00	06:00	06:00	07:00	08:00	09:00	10:00	11:00	12:00	13:00	14:00	15:00	16:00	17:00	18:00	19:00	20:00	21:00	22:00	23:00	24:00	25:00
EL TIEMPO	07:00	09:15	08:15	08:30	07:30	08:00	05:00	06:00	06:00	07:00	08:00	09:00	10:00	11:00	12:00	13:00	14:00	15:00	16:00	17:00	18:00	19:00	20:00	21:00	22:00	23:00	24:00	25:00
COLELAS	07:00	09:15	08:15	08:30	07:30	08:00	05:00	06:00	06:00	07:00	08:00	09:00	10:00	11:00	12:00	13:00	14:00	15:00	16:00	17:00	18:00	19:00	20:00	21:00	22:00	23:00	24:00	25:00
BANQUICHON	07:00	09:15	08:15	08:30	07:30	08:00	05:00	06:00	06:00	07:00	08:00	09:00	10:00	11:00	12:00	13:00	14:00	15:00	16:00	17:00	18:00	19:00	20:00	21:00	22:00	23:00	24:00	25:00
LA CAROLINA	07:00	09:15	08:15	08:30	07:30	08:00	05:00	06:00	06:00	07:00	08:00	09:00	10:00	11:00	12:00	13:00	14:00	15:00	16:00	17:00	18:00	19:00	20:00	21:00	22:00	23:00	24:00	25:00
PINAREJOS	07:00	09:15	08:15	08:30	07:30	08:00	05:00	06:00	06:00	07:00	08:00	09:00	10:00	11:00	12:00	13:00	14:00	15:00	16:00	17:00	18:00	19:00	20:00	21:00	22:00	23:00	24:00	25:00
VALCÓN DEL ARROYO	07:00	09:15	08:15	08:30	07:30	08:00	05:00	06:00	06:00	07:00	08:00	09:00	10:00	11:00	12:00	13:00	14:00	15:00	16:00	17:00	18:00	19:00	20:00	21:00	22:00	23:00	24:00	25:00
CARNICERIA EL MAYOR	07:00	09:15	08:15	08:30	07:30	08:00	05:00	06:00	06:00	07:00	08:00	09:00	10:00	11:00	12:00	13:00	14:00	15:00	16:00	17:00	18:00	19:00	20:00	21:00	22:00	23:00	24:00	25:00
TANQUE DE ENERGIA	07:00	09:15	08:15	08:30	07:30	08:00	05:00	06:00	06:00	07:00	08:00	09:00	10:00	11:00	12:00	13:00	14:00	15:00										

Escalona del Prado es atravesada por las carreteras CL- 603 y SG-V-2201, además de otros caminos y cañadas. La línea regular Segovia – Sacramenia, explotada por LINECAR, une la localidad con la capital provincial, propiciando los desplazamientos en transporte público (Tabla 2.4).

Tabla 2.4. horarios de la línea regular Segovia-Sacramenia, con parada en Escalona del Prado.

LUNES Y VIERNES		DE LUNES A VIERNES		SALIDAS HACIA SEGOVIA		SABADOS LABORABLES	
CUEVAS DE PROVANCO	06:40H	SACRAMENIA	06:50H	FUENTEPÍNEL	14:45H	SACRAMENIA	08:00H
VIVAR DE FUENTIDUEÑA	06:55H	FUENTIDUEÑA	06:55H	TORRECELLA	14:50H	FUENTIDUEÑA	08:05H
LAGUNA DE CONTRERAS	07:00H	LOS VALLES FUENTIDUEÑA	07:00H	FTE EL OLMO	14:55H	LOS VALLES FUENTIDUEÑA	08:10H
ALDEASOÑA	07:05H	FTE EL OLMO	07:05H	LOS VALLES	15:00H	FTE EL OLMO	08:20H
CALABAZAS	07:10H	TORRECELLA	07:10H	FUENTIDUEÑA	15:05H	TORRECELLA	08:25H
FUENTESAUICO	07:20H	FUENTEPÍNEL	07:15H	SACRAMENIA	15:10H	FUENTEPÍNEL	08:30H
MEMBRIBE DE LA HOZ	07:25H	FUENTESAUICO	07:25H	LAGUNA DE CONTRERAS	15:20H	FUENTESAUICO	08:35H
VEGAFRIA	07:20H	VEGAFRIA	07:20H	ALDEASOÑA	15:25H	COZUELOS	08:40H
OLOMBRAIDA *	07:25H	OLOMBRAIDA *	07:25H	FUENTESAUICO	15:35H	ADRADOS	08:45H
MORALEJA	07:30H	PEROSIELLO	07:30H	COZUELOS	15:40H	HONTALBILLA	08:50H
LAS FUENTES	07:35H	COZUELOS	07:42H	ADRADOS	15:45H	LASTRAS DE CUELLAR	08:55H
LOVINGOS	07:38H	ADRADOS	07:45H	HONTALBILLA	15:50H	AGUILAFUENTE	09:00H
DEHESA DE CUELLAR	07:40H	HONTALBILLA	07:50H	LASTRAS DE CUELLAR	15:55H	ESCALONA DEL PRADO	09:05H
DEHESA MAYOR	07:42H	LASTRAS DE CUELLAR	07:55H	AGUILAFUENTE	16:00H	VILLOVELA DE PRON	09:10H
CUELLAR	07:45H	AGUILAFUENTE	08:00H	ESCALONA DEL PRADO	16:05H	PINILLOS	09:13H
*TRANSBORDO HACIA SEGOVIA		ESCALONA DEL PRADO	08:05H	VILLOVELA	16:10H	SEGOVIA	09:35H
		VILLOVELA DE PRON	08:20H	PINILLOS	16:13H		
		PINILLOS	08:13H	SEGOVIA	16:40H		
		SEGOVIA	08:30H				

LUNES Y VIERNES		DE LUNES A VIERNES		SALIDAS DESDE SEGOVIA		MARTES,MIÉRCOLES Y JUEVES		SABADOS LABORABLES	
CUELLAR	18:45H	SEGOVIA	13:30H	SEGOVIA	18:30H	SEGOVIA	18:30H	SEGOVIA	13:30H
DEHESA MAYOR	18:48H	PINILLOS	13:47H	PINILLOS	18:47H	PINILLOS	18:47H	PINILLOS	13:47H
DEHESA DE CUELLAR	18:50H	VILLOVELA	13:50H	VILLOVELA	18:50H	VILLOVELA	18:50H	VILLOVELA	13:50H
LOVINGOS	18:52H	ESCALONA DEL PRADO	13:55H	ESCALONA DEL PRADO	18:55H	ESCALONA DEL PRADO	18:55H	ESCALONA DEL PRADO	13:55H
LAS FUENTES	19:01H	AGUILAFUENTE	14:00H	AGUILAFUENTE	19:00H	AGUILAFUENTE	19:00H	AGUILAFUENTE	14:00H
MORALEJA	19:01H	LASTRAS DE CUELLAR	14:05H	LASTRAS DE CUELLAR	19:05H	LASTRAS DE CUELLAR	19:05H	LASTRAS DE CUELLAR	14:05H
OLOMBRAIDA	19:10H	HONTALBILLA	14:10H	HONTALBILLA	19:10H	HONTALBILLA	19:10H	HONTALBILLA	14:10H
VEGAFRIA	19:15H	ADRADOS	14:15H	ADRADOS	19:15H	ADRADOS	19:15H	ADRADOS	14:15H
MEMBRIBE DE LA HOZ	19:20H	COZUELOS	14:18H	COZUELOS	19:18H	COZUELOS	19:18H	COZUELOS	14:18H
FUENTESAUICO*	19:25H	PEROSIELLO	14:22H	FUENTESAUICO *	19:25H	FUENTESAUICO *	19:25H	FUENTESAUICO *	14:25H
ALDEASOÑA	19:30H	OLOMBRAIDA	14:25H	FUENTEPÍNEL	19:35H	FUENTEPÍNEL	19:35H	FUENTEPÍNEL	14:25H
LAGUNA DE CONTRERAS	19:35H	VEGAFRIA	14:28H	TORRECELLA	19:40H	TORRECELLA	19:40H	TORRECELLA	14:28H
VIVAR DE FUENTIDUEÑA	19:40H	FUENTESAUICO	14:30H	FTE EL OLMO	19:45H	FTE EL OLMO	19:45H	FTE EL OLMO	14:45H
SACRAMENIA	19:45H	FUENTEPÍNEL	14:35H	LOS VALLES	19:50H	LOS VALLES	19:50H	LOS VALLES	14:50H
CUEVAS DE PROVANCO	19:55H	TORRECELLA	14:40H	FUENTIDUEÑA	19:55H	FUENTIDUEÑA	19:55H	FUENTIDUEÑA	14:55H
*TRANSBORDO HACIA FUENTIDUEÑA		FTE EL OLMO	14:45H	CALABAZAS	20:05H	SACRAMENIA	20:05H	SACRAMENIA	15:05H
		LOS VALLES	14:50H						
		FUENTIDUEÑA	14:55H						
		SACRAMENIA	15:00H						

LUNES Y VIERNES	
SEGOVIA	16:30H
PINILLOS	16:47H
VILLOVELA	16:50H
ESCALONA DEL PRADO	16:55H
AGUILAFUENTE	17:00H
LASTRAS DE CUELLAR	19:05H
HONTALBILLA	19:10H
ADRADOS	19:15H
COZUELOS	19:18H
FUENTESAUICO *	19:25H
FUENTEPÍNEL	19:35H
TORRECELLA	19:40H
FTE EL OLMO	19:45H
LOS VALLES	19:50H
FUENTIDUEÑA	19:55H
CALABAZAS	20:05H

*TRANSBORDO HACIA CUEVAS DE PROVANCO	
ALDEASOÑA	
LAGUNA	
VIVAR(OLMO LUNES)	
SACRAMENIA	
CUEVAS DE PROVANCO	

FUENTE: LINECAR.

En cuanto a cualidades del territorio, mientras que Pinarejos es un pueblo pequeño, con un terreno bastante árido, debido a los pinares, en el cual, la agricultura es más favorable para el regadío, en Escalona del Prado, la agricultura cerealista es más apta.

CAPÍTULO 3

LOS RECURSOS TURÍSTICOS TERRITORIALES

3. RECURSOS TURÍSTICOS DEL TERRITORIO

3.1 Pinarejos: hay una serie de recursos, tanto culturales, como naturales, que, aunque sean pocos en número, son importantes, y que bien podrían ser atractivos para posibles visitantes o turistas. De todos estos recursos, solo, la Iglesia Parroquial está catalogada.

3.1.1 Recursos Naturales:

El principal recurso natural es el gran monte público que hay en el término municipal, formado en su mayoría por pinares, en el cual se pueden encontrar diversos tipos de matorrales y plantas bajas como son el tomillo o el espliego; setas como el níscalo, o las diversas dunas que hay, sobre todo por la zona cercana a Zarzuela del Pinar. Otros recursos importantes son las alamedas (Figura 3.1), los jardines y los parques que hay dispersos por el pueblo, en los que abundan los chopos, las acacias o los abetos. De igual manera, son importantes las lagunas que a lo largo del término como son las Adoberas o el Bodón (Figura 3.2).



Figura 3.1: Alameda del Arroyejo.

FUENTE: TODO PUEBLOS (<http://www.todopueblos.com/pinarejos-segovia/fotos/>)



Figura 3.2: VISTA AÉREA DEL BODÓN

FUENTE: QUETIEMPO.ES

3.1.2. Recursos artísticos y monumentales:

- Iglesia¹⁶ Parroquial de Nuestra Señora de la Asunción, edificio románico – mudéjar de entre los siglos XII y XIII, aunque tiene elementos de épocas posteriores. Declarado BIC por la Junta de Castilla y León en 1995, es el único bien que está catalogado, ha sido restaurado en los años 2002 y 2015 (Figura 3.3)



Figura 3.3. IGLESIA PARROQUIAL DE PINAREJOS

FUENTE: PXHERE (02/07/2017)

Es de planta basilical, de una sola nave, con capilla en la parte norte y pórtico en la fachada sur, tiene dos sacristías y una torre campanario, que está adosada en la cabecera del templo.

¹⁶ <https://www.turismocastillayleon.com/es/arte-cultura-patrimonio/monumentos/iglesias-ermitas/iglesia-parroquial-pinarejos>

Prácticamente, todo el edificio se construyó con mampostería, ladrillos y argamasa, todo ello, cubierto, en algunos tramos, de yeso y tejado a dos aguas.

Lo más atractivo del edificio son:

- o La galería o pórtico, situado en el lado sur, donde se encuentran las puertas de acceso, ambas construidas en mampostería en la base, y ladrillo y argamasa, formando con ellos arcos y pilastras, dando lugar a un arco de medio punto, encajado en un cuadrado con arquivoltas. Toda esta galería está cerrada por una base de mampostería y columnas dobles de caliza, cuyos capiteles están esculpidos en bajorrelieve con diversas figuras, humanos, vegetales, animales o con formas geométricas. Estas columnas forman arcos de medio punto. En la pared norte del pórtico se hallan diversas pinturas al fresco policromadas en tonos marrones, negros, rojos y dorados, posiblemente sean del siglo XIV o XV, y representan figuras a caballo peleando, la que más destaca es la que se encuentra en el lado izquierdo, que, según algunos restauradores de la empresa Cabero S. A., podría ser el Apóstol Santiago o el Cid Campeador.

La nave se puede observar que los techos son bastante altos, debido a las pilastras y a la bóveda de cañón del cuerpo y a la bóveda de horno de la cabecera, a pesar de que tiene pocos vanos, tiene bastante luz.

Los principales elementos de este espacio son:

- ♣ Retablo Mayor: de estilo barroco, del siglo XVII, compuesto por cinco calles y cuatro cuerpos; en la calle central se encuentra la Santa Custodia y en la parte superior la imagen de la Asunción, y en el resto de calles hay otras imágenes de otros santos y el Sagrario. En la parte superior del Retablo, hay un cuadro al óleo de la Virgen María con San Juan y San Pedro. Todo este retablo está decorado con columnas salomónicas con viñas y frontones pintados en dorado.
- ♣ Retablo del Miserere: de estilo barroco, ubicado en la parte izquierda, en ella se halla un Cristo en la Cruz, el cual, antiguamente, se sacaba en procesión durante la Semana Santa.

- ♣ Retablo de la Soledad: también barroco, está ubicado en la derecha, donde se halla la imagen de la Soledad, la cual se saca en procesión el Viernes Santo y el Domingo de Resurrección.
- ♣ Pinturas ¹⁷: al igual que en el pórtico, la nave también tiene pinturas al fresco, aquí, se pueden diferenciar dos etapas, las pinturas que se sitúan en la parte central de las paredes, es, probablemente, del siglo XIII, aquí, las imágenes están realizadas en colores ocres, siendo utilizado este color para contornear las figuras que representan escenas de luchas y edificios, y las pinturas posteriores son las situadas en la parte superior de la pared norte de la nave, en ella hay más gamas de colores, verdes, azules, morados, representando La Última Cena, según la restauración del año 2002, es del siglo XV, ya que debajo de cada personaje, están inscritos los nombres de éstos en caligrafía gótica.
- ♣ También hay una pequeña escena de tauromaquia¹⁸, en la habitación que se suele llamar Sacristía Vieja, aquí la época podría ser, alrededor del siglo XIII, en tonos rojos, representa un toro lanceado, y según expertos de la Junta¹⁹ la representación pictórica de esta temática más antigua de la provincia de Segovia.
- ♣ Torre – Campanario, situada en el lado norte de la iglesia, adosada a la cabecera de la misma, se trata de, quizá, la parte más vistosa del edificio ya que toda ella está realizada en ladrillo y argamasa sin teja en la parte alta. Con ventanas gemelas donde está el cuerpo de las campanas.
- ♣ Capilla a San Antonio de Padua, durante las restauraciones del año 2002, la única capilla del templo, fue totalmente restaurada, ya que hacia el siglo XIX, ésta sufrió un grave incendio, el cual, provocó el hundimiento del tejado y, posteriormente, durante parte del siglo XX, fue usado de osario, ya que el cementerio está adosado a la iglesia en la parte oeste. Desde esta restauración se usa de capilla y para guardar imágenes que el pueblo venera.

¹⁷ [http://www.wikiwand.com/es/Iglesia_de_Nuestra_Se%C3%B1ora_de_la_Asunci%C3%B3n_\(Pinarejos\)](http://www.wikiwand.com/es/Iglesia_de_Nuestra_Se%C3%B1ora_de_la_Asunci%C3%B3n_(Pinarejos))

¹⁸ <http://www.eladelantado.com/provincia-de-segovia/pinarejos-entre-los-pinares-y-la-taurom>

¹⁹ https://www.boe.es/diario_boe/txt.php?id=BOE-A-2014-4380 publicación en la que se data, aproximada de estas pinturas

- ♣ Orfebrería²⁰: esta iglesia tiene una importante colección de metales, obra de maestros plateros segovianos del siglo XVIII, como son la cruz procesional y la custodia, entre otras.
- La ermita del Santo Cristo del Humilladero: se trata de un pequeño edificio de planta cuadrada, con cubierta a cuatro aguas, con teja, paredes de ladrillo cubiertas de cal y cuatro vanos pequeños.

En el interior, se halla un retablo, que, seguramente, sea el primario, es muy rudimentario.

Y, sobre todo, una antigua talla, de la cual no se sabe el autor, ni la fecha de creación, aunque, a juzgar por la expresión del rostro que tiene poca expresión y parece muy realista en cuanto a las facciones, podría estar a medio camino entre el románico y el gótico, está realizada en madera policromada. Esta imagen sale en procesión en Semana Santa y durante su festividad, el fin de semana más próximo al 14 de septiembre.

- Ayuntamiento: ubicado en la Plaza Mayor de la localidad, fue construido en torno a 1924, según la inscripción que se encuentra en la parte superior de la fachada, aquí, lo que más destaca es el reloj, que según, un experto relojero, tiene la misma maquinaria que el reloj de la Puerta del Sol, de Madrid, y que es la original. (Figura 3.4)



Figura 3.4: AYUNTAMIENTO DE PINAREJOS

²⁰ http://pueblos.elnortedecastilla.es/segovia/tierras_de_cuellar/pinarejos/datos

FUENTE: <https://recorriendotierradepinareas.jimdo.com/ruta-n%C2%BA-10-navalmanzano-pinarejos-gomezerrac%C3%ADn-campo-chat%C3%BAAn-mudri%C3%A1n-san-mart%C3%ADn/>

- Otros elementos culturales que también son importantes:
 - Los pilones: antiguamente, servían de abastecimiento de agua potable, tanto para humanos, como para animales, con una parte de fuente y otra de abrevadero, hasta hace unos años había cuatro, pero, a día de hoy quedan tres, el más grande se encuentra en la Plaza de los Caños, ya que tenía dos caños de agua, en la parte de la fuente. Fue construido en 1943. (Figura 3.5)



Figura 3.5: PILÓN DE LOS CAÑOS

FUENTE: http://pueblos.elnortedecastilla.es/segovia/tierras_de_cuellar/pinarejos/datos

- El lavadero: este edificio es común en algunos pueblos de la zona, también, como el vecino San Martín, tiene como dos piscinas, una más pequeña, para aclarar la ropa, y otra más grande, para lavarla, este lavadero solía ser lugar de reunión de las mujeres.

3.1.3 Tradiciones y folklore:

Hay que destacar todas aquellas que se celebran en Pinarejos como son las relacionadas con la cultura, como son las de expresiones religiosas o festivas, y las de acontecimiento social, en las que se favorecen las relaciones sociales entre vecinos y visitantes. Estas son:

Las fiestas patronales: El 15 de mayo, San Isidro, patrón de los agricultores; el 15 de agosto, Nuestra Señora de la Asunción, patrona del municipio; y el fin de semana más cercano al 14 de septiembre, que se celebran las fiestas en honor al Santo Cristo del Humilladero, patrón del pueblo.

Otras festividades como Navidades, Carnavales o Semana Santa, también de carácter religioso. Y, por último, Pinarejos está dentro de la Comunidad de San Benito de Gallegos (Figuras 3.6 y 3.7), junto con otros municipios, que son: Chatún, en el cual está la presidencia, Gomezerracín, Campo de Cuéllar, Arroyo de Cuéllar, Chañe,

Narros de Cuéllar y Samboal, y San Martín y Mudrián, la cual celebra cada año una romería en su honor, turnándose cada año estos pueblos. Otras de las tradiciones, pertenecientes a la clasificación de tradiciones y folklore, dentro de los recursos culturales de un lugar, que son, también, importantes son: las matanzas de cerdos, de carácter privado. Dentro de esta clasificación, es importante citar la gastronomía, en la que destacan: el cochinillo, el cordero y el parro o ganso asados.



Figura 3.6: ERMITA DE SAN BENITO

FUENTE: CADENA SER, RADIO SEGOVIA (2016)

<http://historico.radiosegovia.com/2016/04/13/la-comunidad-san-benito-de-gallegos-camina-por-la-esclerosis-multiple/>



Figura 3.7: SAN BENITO DE GALLEGOS

FUENTE: ESCUELLAR.ES (2014) (<http://escuellar.es/index.php/los-vecinos-de-el-carracillo-volveran-a-encontrarse-en-la-romeria-de-san-benito-de-gallegos/>)

3.2 Escalona del Prado.

En cuestión de recursos turísticos son menos, pero son, también, importantes, ninguno está catalogado o inventariado.

3.2.1 Recursos naturales.

En Escalona del Prado, destaca en este aspecto el inmenso prado, que se ubica en la carretera de Mozoncillo, las numerosas fuentes, arroyos y lagunas que se localizan por todo el término municipal

3.2.2. Recursos artísticos y monumentales.

Los tres principales edificios son:

- La Iglesia Parroquial (Figuras 3.8, 3.9, 3.10. dedicada a San Zoilo, edificio que empezó siendo construido en románico, pero que terminó como barroco. Es un templo de planta de cruz latina, con dos portadas, al norte y al sur, esta última con pórtico abierto, sustentado por cinco columnas de piedra caliza y dos pilares; todo el edificio está hecho de ladrillo, caliza, sillar y mampostería, tiene contrafuertes en los lados norte y sur de la nave, y el tejado es a dos aguas, cubierto por teja árabe.



Figura 3.8: IGLESIA PARROQUIAL DE SAN ZOILO DE ESCALONA DEL PRADO, VISTA EXTERIOR Y JARDINES.

FUENTE: FUENTE PROPIA. (JULIO, 2017)



Figura 3.9: Vista exterior de la Iglesia Parroquial de San Zoilo, Escalona del Prado.

FUENTE: Geoaidesc.com



Figura 3.10: vista exterior de la Iglesia Parroquial y sus jardines, Escalona del Prado.

FUENTE: Geoaidesc.com

En la cabecera, entre el cruce de la nave y el transepto se encuentra la cúpula (Figura 3.11), sustentada por pechinas, haciendo que el edificio gane en altura.

Tanto la parte de la nave como del transepto, está cubierto por bóvedas de cañón, siendo sustentadas éstas por pilares y arcos fajones, los cuales han sido cubiertos por yesería, durante el barroco, formando en las bóvedas lunetos, en los límites y casetones, en el centro.

A los pies del templo, se encuentra la torre campanario, de tres cuerpos, ventanales dobles en la parte de las campanas y coronado por un chapitel de pizarra.



Figura 3.11: Cúpula de la Iglesia Parroquial de San Zoilo, Escalona del Prado.

FUENTE: Geoaidesc.com

En el interior destacan: el Retablo Mayor, del siglo XVII (Figura 3.12), de estilo barroco y rococó, los Retablos laterales de la Inmaculada Concepción y de San José (Figuras 3.13 y 3.14), estos dos realizados por el artista Francisco Salcedo, en 1768, el órgano (Figura 3.15), realizado en el año 1785, por el Manuel Sanz, cuya autoría de descubrió en mayo de 2017 en el archivo parroquial del municipio, y que ha sido recientemente restaurado, y una importante colección de plata del siglo XVI, en concreto, la Custodia, la caja hostiario y tres cálices.



Figura 3.12: Retablo Mayor de la Iglesia Parroquial de San Zoilo de Escalona del Prado.

Fuente: Geoaidesc.com



Figuras 3.13 y 3.14: Retablos laterales dedicados a San José y la Inmaculada Concepción de la Iglesia Parroquial de Escalona del Prado. Autor: Francisco Salcedo, fecha: siglo XVII.

Fuente: Geoaidesc.com




Figura 3.15: Tribuna y órgano de la Parroquia de Escalona del Prado, el autor fue Manuel Sanz, cuya fecha data del siglo XVIII, aproximadamente.

FUENTE: Geoaidesc.com

- Ermita en honor a la Virgen de la Cruz (figuras 3.16, 3.17): localizada a las afueras de la localidad, dentro de una explanada ajardinada cerrada, edificada a finales del siglo XVI, realizada en mampostería ripiada, es una estructura de planta de cruz latina, aunque los brazos son cortos, que en el exterior es muy

sencilla y grande, con pocos vanos, y que se divide en tres partes, siendo la central, la parte más alta, aunque tiene dos portadas, en los pies, que tiene un tejadillo sujeto por dos columnas de caliza, y en la fachada sur, se accede por ésta, ya en el interior, es un espacio muy amplio, que está sustentado por dos bóvedas de cañón, y una cúpula (Figura 3.18), todo esto está enlucido y decorado con motivos barrocos. Lo que más destaca es el Retablo Mayor (Figura 3.19), que es bastante sencillo pero lo suficientemente bonito, de una sola calle, y dos cuerpos, que en la parte superior guarda la reliquia de un Lignus Crucis, de estilo barroco. En la hornacina del retablo se guarda la talla de la Virgen de la Cruz de bulto redondo, que puede servir para ser mostrada como tal, o vestida, de madera policromada en la que la Virgen sostiene al Niño en brazos, ambos tienen rigidez en el rostro, apenas sonrían, los pliegues del vestido y manto de la Virgen caen sin movimiento, ambos llevan corona, pero en la de la Virgen se puede poner otra, de más valor, que es la que suele llevar en las procesiones, como he dicho anteriormente, esta imagen se puede vestir, sobre todo en las fiestas y en Semana Santa, los mantos que lleva son de mucho valor artístico, ya que suelen ser realizados en sedas e hilo de oro, estos mantos, a su vez, llevan cadenas, medallas y collares, donados por cofrades, vecinos y devotos, tanto del municipio, como de otros lugares. Otros elementos importantes del templo son los otros dos retablos laterales dedicados a la Pasión y Crucifixión de Cristo, ambos de madera policromada, de estilo renacentista.

Según la leyenda popular, en este entorno, en 1499, se le apareció la Virgen a una joven en tres ocasiones, quien le pidió que le construyeran un templo en su honor. Al no ser creída, la Virgen la selló los labios, y en la última aparición, la empezaron a brotar bocanadas de agua de la boca, delante de todos los vecinos, y a partir de ahí se hizo, se construyó la ermita.



Figura 3.16: Ermita de Ntra. Sra. De la Cruz, de Escalona del Prado, vista exterior.

Fuente: fuente propia (Julio, 2017)



Figura 3.17: Ermita de Ntra. Sra. De la Cruz, Escalona del Prado. Vista exterior.

Fuente: Fuente propia, (Julio, 2017)



Figura 3.18: Cúpula de la Ermita de Nuestra Señora de la Cruz, Escalona del Prado

Fuente: Fuente propia, (mayo, 2018).



Figura 3.19: Retablo Mayor de la Ermita de Ntra. Sra. De la Cruz de Escalona del Prado. Fuente: propia (Mayo, 2018)

- La Casa- palacio, del siglo XIV, ubicada enfrente de la Iglesia parroquial y de propiedad privada (Figura 3.20)



Figura 3.20: PORTADA DE LA CASA- PALACIO.

FUENTE: <https://recorriendotierradepinares.jimdo.com/ruta-n%C2%BA-4-aldea-real-escalona-del-prado-villovela-de-pir%C3%B3n-molino-del-cubo-rodalga/>

- La Sábana Santa, se trata de una de las réplicas que llegaron a España en la Edad Media, ha sido expuesta en las Edades del Hombre de 2003, de Segovia, y Colonia (Alemania) debido a un encuentro juvenil cristiano, al que acudió el Papa.
- Restos de Trincheras de la Guerra Civil: se ubicarían entre los arroyos Morales y Carrabrones, datarían de agosto de 1936, y se tratarían de construcciones como trincheras, barracones y puestos de mando. Gracias a la explanada del Prado, se construyó allí un aeródromo franquista, que sirvió de defensa contra los aviones republicanos. De todo esto, no se conserva nada, solo algunos documentos.

2.3.2.3 Tradiciones y folklore: corresponden a festividades religiosas, en Escalona del Prado correspondería con las fiestas patronales, que se celebran en honor a San Isidro, el 15 de mayo; a San Zoilo el 27 de junio, en mayo, la fiesta de Cuasimodo o Cruz de Mayo, el fin de semana más cercano al 3 de mayo, y en septiembre, la fiesta de la Reseña, que se celebra el fin de semana más cercano al 10 de septiembre. Otro aspecto importante que hay que incluir en este apartado es la gastronomía, en el cual destaca el cordero asado y un dulce típico que solo se hace para la fiesta de la Reseña en septiembre, que son las rosquillas. También de carácter religioso serían la Navidad o la Semana Santa.

3.2.4 Acontecimientos sociales que, también, se dan cita en este municipio son los de carácter deportivos, como son los campeonatos de Motocross, aerodelismo y la

Marcha BTT "Ruta de las Ermitas" Memorial Flores Gómez Bermejo (Figura 3.21), en estos eventos, se favorecen las relaciones sociales, ya que son atractivos para muchos tipos de públicos.

III MARCHA BTT
"Ruta de las Ermitas"
Memorial Flores Gómez Bermejo
Escalona del Prado

8 DE ABRIL Salida 9:30 Plaza Mayor Escalona del Prado Segovia

youEVENT PUNTUAL LE

ORGANIZA: ESCALONA LA AVELLANA BTT INTENXITY SPORT

INSCRIPCIÓN: 15€ A TRAVÉS DE YOEVENT.COM
INCLUYE: SEGURO DE ACCIDENTES, DOS AVITUALLAMIENTOS DE CARRERA (LÍQUIDO Y SÓLIDO) Y OTRO EN METALÍQUIDO) BOLSAS DE CORREDOR, DUCHA DESPUÉS DE LA ACTIVIDAD EN DEPENDENCIAS MUNICIPALES Y COMIDA (DEGUSTACIÓN DE GARBANZOS).

PATROCINA: 2 RUTAS: 50 KM Y 70 KM

AYUNTAMIENTO DE ESCALONA DEL PRADO Diputación de Segovia PROdestur estudios sociales y deportes Aseguradora Segovia DANONE SACCIA

COLABORA:

CIRCUITO BTT SEGOVIANO DIPUTACIÓN PROVINCIAL-CAJA RURAL

Figura 3.21: Cartel anunciador de la III Marcha BTT "Ruta de las Ermitas" Memorial Flores Gómez Bermejo.

Fuente: https://www.yoevent.es/sport/Tabla_FichaEventoDeportivo.asp

CAPÍTULO 4
LA EXIGUA IMPRONTA DEL TURISMO EN PINAREJOS Y ESCALONA DEL
PRADO

4. LA EXIGUA IMPRONTA DEL TURISMO EN PINAREJOS Y ESCALONA DEL PRADO

4.1. Pinarejos, el impacto turístico es nulo, ya que no hay iniciativas municipales o privadas, a excepción de la inclusión del municipio en dos rutas creadas por el Grupo de Acción Local, Honorse- Tierra de Pinares, que se llaman de Patrimonio²¹, Románico (figura 4.1) y Mudéjar (figura 4.2), debido a la Iglesia Parroquial. Con motivo de la edición de 2017 de las Edades del Hombre de Cuéllar²², se hicieron rutas por municipios cercanos a Cuéllar, entre ellos Pinarejos, donde se visitaba la Iglesia. De estas rutas, no hay datos sobre la cantidad de los visitantes de esta actividad.

²¹ <http://tierradepinares.es/rutas-patrimonio/>

²² <http://www.segoviaturismo.es/component/jevents/eventodetalle/103/-/programa-abrimos-edades-del-hombre?Itemid=1> enlace para ver el listado de pueblos que abrieron sus monumentos para su visita durante la edición 2017 de las Edades del Hombre en Cuéllar.



Figura 4.1: Ruta de Patrimonio: el Románico de HONORSE- TIERRA DE PINARES.

Fuente: <http://tierradepinares.es/rutas-patrimonio/>



Figura 4.2: Ruta de Patrimonio: el Mudéjar de HONORSE-TIERRA DE PINARES

Fuente: <http://tierradepinares.es/rutas-patrimonio/>

También, por parte de la Diputación, se incluye a Pinarejos en diversas rutas, que son los llamados "Paseos por la Provincia" y dentro de ellos, están los itinerarios del Mudéjar²³ y Los caminos del Mudéjar²⁴, en los cuales se visitaría la Iglesia Parroquial. Y en la parte de áreas recreativas y merenderos²⁵, que hay cercanos a Pinarejos, en otros municipios como son Samboal, Navas de Oro, Navalmanzano, Mudrián, Fresneda de

²³ <http://www.segoviaturismo.es/ven-a-segovia/turismo-monumental/paseos-por-la-provincia/3219-mudejar>

²⁴ <http://www.segoviaturismo.es/ven-a-segovia/turismo-monumental/paseos-por-la-provincia/370-los-caminos-del-mudejar>

Cuéllar, Bernardos y Aguilafuente, los cuales invitan a visitar la Iglesia Parroquial y las lagunas de las Adoberas y El Bodón.

También, se han creado una serie de rutas para visitar la Tierra de Pinares, que se divide en 11 etapas. En la número 10 (Figura 4.3), está incluida la localidad de Pinarejos.

Comenzaría en Navalmanzano y finalizaría en San Martín.

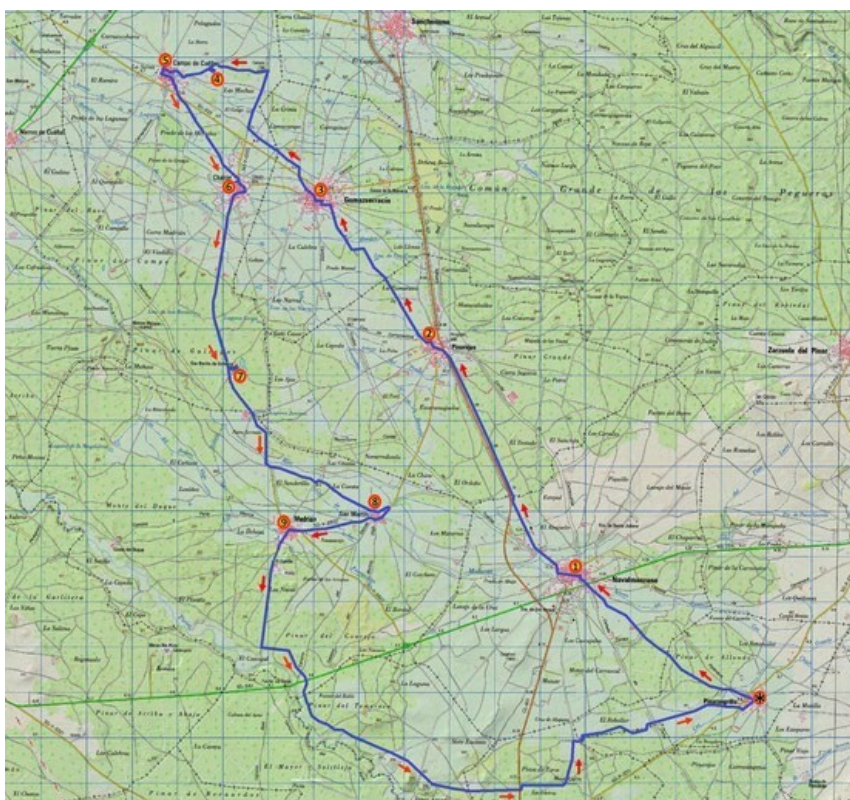


Figura 4.3. RUTA N° 10: NAVALMANZANO - PINAREJOS - GOMEZSERRACÍN - CAMPO DE CUÉLLAR - CHATÚN - MUDRIÁN - SAN MARTÍN

Fuente: <https://recorriendotierradepinares.jimdo.com/ruta-n%C2%BA-10-navalmanzano-pinarejos-gomezserrac%C3%ADn-campo-chat%C3%BAn-mudri%C3%A1n-san-mart%C3%ADn/>

25 <http://www.segoviaturismo.es/resultados-busqueda?searchword=pinarejos&ordering=newest&searchphrase=all&limit=20>

4.2. Escalona del Prado parece que el sector turístico, aunque débilmente, está algo más desarrollado, pues se ha reformado una vivienda para Casa Rural en el año 2015, que tiene una capacidad para 13 personas, en la cual, según datos que me facilitó la dueña, aunque sin concretar mucho, durante el año 2017, tuvo un grado de ocupación, aproximadamente, del 80% durante los fines de semana de los meses de primavera (marzo, abril y mayo), y luego durante el verano, al 100% todos los días, prácticamente hasta septiembre, y luego, ya, a partir de octubre, la tendencia fue baja o nula la afluencia de huéspedes.

Este municipio también forma parte de un Grupo de Acción Local, Aidescom, con sede en Santa María la Real de Nieva, el cual, también, tiene una serie de sendas, en las que Escalona está incluida; estas rutas son²⁶: La Buena Mesa y La Huerta de la Campiña, las cuales están dedicadas a la gastronomía. Aunque también cabe destacar, que, debido a la tradición ovina, a Escalona se la incluye dentro de una de las Veredas de la Cañada Real Leonesa, la llamada Vereda de León. De estas rutas tampoco hay datos que cuantifiquen a los visitantes. Y, también, debido al paso de personajes históricos, como el Rey Enrique IV, se la incluye en una ruta llamada "Personajes históricos e ilustres". La cual, comienza en Coca y finaliza en Muñopedro. No hay datos de los visitantes que puedan hacerla.

²⁶ <http://geoaidescom.com/?q=content/rutas-0>

En este enlace se puede ver los tipos de rutas que tiene planificadas AIDESCOM, entre las que incluyen las dos de Escalona del Prado.

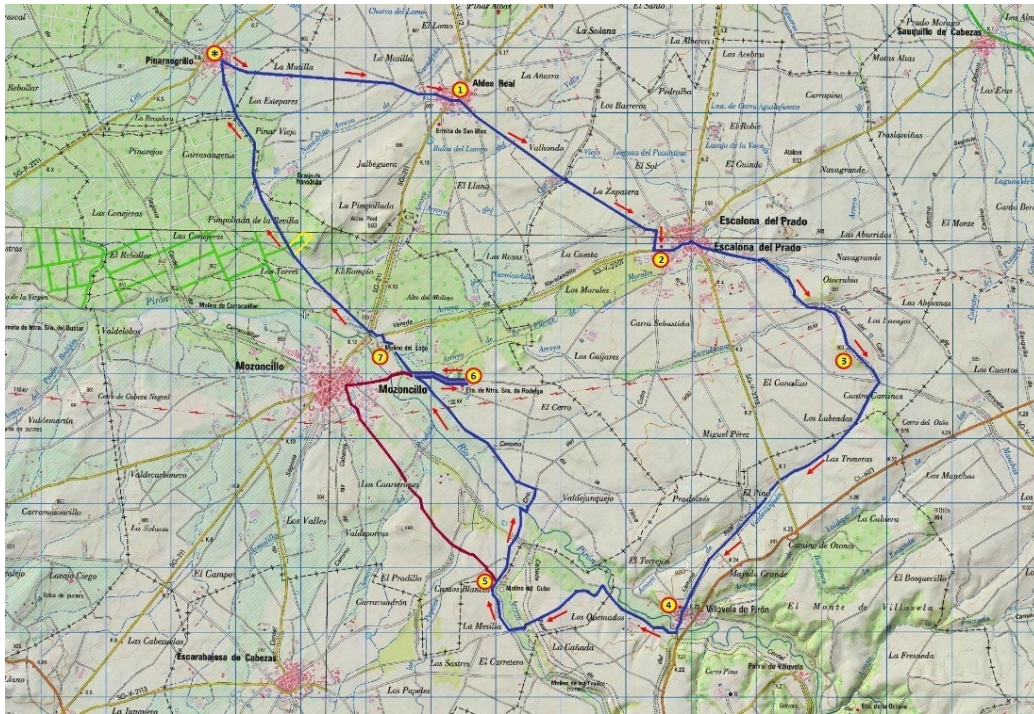


Figura 4.4. Ruta N°4 Aldea Real- Escalona del Prado- Villovela del Pirón- El Molino del Cubo y Rodelga (Mozoncillo).

Fuente:<https://recorriendotierradepinares.jimdo.com/ruta-n%C2%BA-4-aldea-real-escalona-del-prado-villovela-de-pir%C3%B3n-molino-del-cubo-rodelga/>

Y otra, que se trata de recorrer la Tierra de Pinares, por una serie de rutas, las que incluye a Escalona del Prado, una (Figura 4.3), empezaría en Aldea Real, y terminaría en Mozoncillo. Y la otra (Figura 4.4), empezaría en Aldea Real y terminaría en Peñarrubias

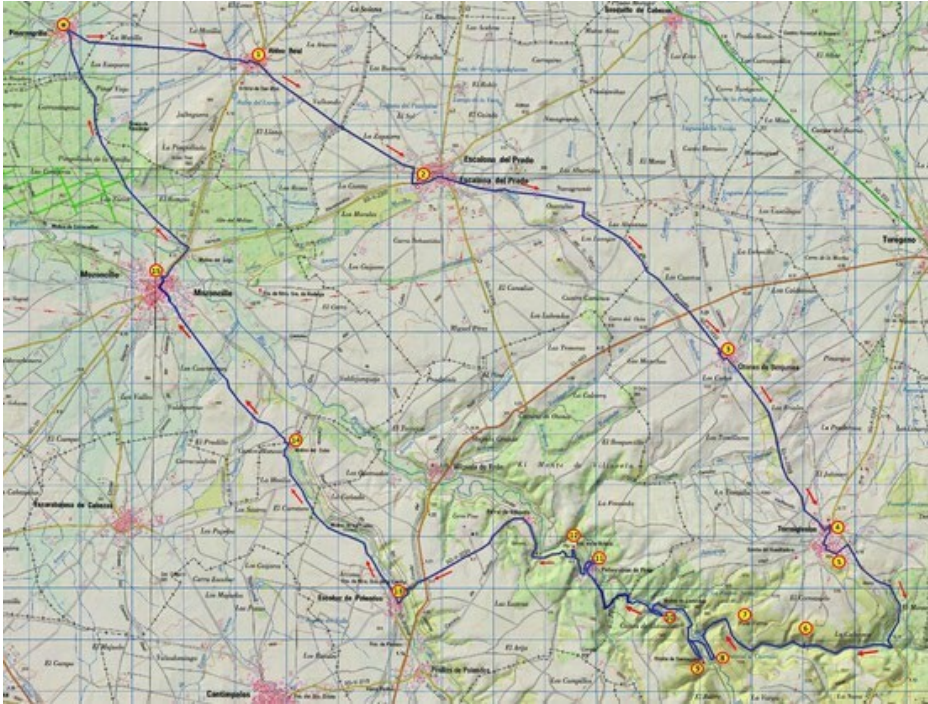


Figura 4.5. Ruta nº 6 Aldea Real- Escalona del Prado – Otones de Benjumea- Torreiglesias- Covatillas- Peñarrubias- Escobar de Polendos y Mozoncillo.

Fuente: <https://recorriendotierradepinares.jimdo.com/ruta-n%C2%BA-6-aldea-real-escalona-otones-torreiglesias-covatillas-pe%C3%B1arrubias/>.

De estas rutas tampoco hay datos de los visitantes que pueda tener.

CAPÍTULO 5.

UNA APUESTA POR LA DINAMIZACIÓN TURÍSTICA: OPORTUNIDADES Y LÍMITES

5. UNA APUESTA POR LA DINAMIZACIÓN TURÍSTICA: OPORTUNIDADES Y LÍMITES

5.1 Pinarejos y su diagnóstico estratégico

Partiendo de un diagnóstico (DAFO) que tenga en cuenta las Debilidades, Amenazas, Fortalezas y Oportunidades del municipio, confrontado por un análisis reflexivo (CAME) en el que las Debilidades se Corrigen, las Amenazas se Afrontan, las Fortalezas se Mejoran y las Oportunidades se Explotan, es como pueden ser puestas en consideración las oportunidades y los límites o, si se prefiere, los puntos positivos y los negativos para decantar una apuesta decidida por la dinamización turística de Pinarejos.

Debilidades: al ser un municipio pequeño, que apenas está desarrollado en materia turística, puede hacer que el posible visitante se sienta atraído por otros lugares más turísticos. Otro punto importante, son las escasas actividades que se desarrollan en colaboración de las instituciones públicas o privadas, tanto de la propia localidad, como de fuera, para que el municipio tenga reconocimiento.

Fortalezas: tiene buenas infraestructuras comunicativas, aunque sea un pueblo pequeño de inmigrantes, tanto nacionales, como internacionales.

Amenazas: la escasa actividad turística y de desarrollo que hay en el municipio. Y la competencia de otros lugares más importantes y turísticos, como pueden ser Cuéllar, Carbonero el Mayor o Coca, entre otros.

Oportunidades: aprovechar las sinergias de las actividades, rutas e iniciativas que se lleven a cabo en la Diputación, en el grupo de Acción Local, Honorse, concretamente, las de Patrimonio, Románico y Mudéjar, y otras parecidas, como son las de las Cuatro Estaciones²⁷, y en concreto la de Otoño las que incluyen a la Comarca del Carracillo o a San Benito de Gallegos, en las que se incluya Pinarejos. También el desarrollo de actividades de diversas índoles por parte de otros entes, como son la Asociación de San Benito de Gallegos u Honorse.

Corrección: aumentar las frecuencias horarias de autobuses, realizar más actividades en el municipio, por parte de instituciones públicas, apoyar la iniciativa privada.

Afrontar: las instituciones que han creado más rutas, podrían incluir a Pinarejos en otras ya que se han creado, como una de las rutas de las 4 estaciones, concretamente en la de Otoño

²⁷ <http://tierradepinares.es/rutas-4-estaciones/>

Mantener: las rutas ya creadas, aumentar las actividades culturales que se realicen en el municipio, y seguir con las actividades del municipio.

Explotar: dar nuevos usos a los recursos ya existentes, debido a la llegada de nuevos habitantes, se pueden realizar actividades.

5.2 Escalona del Prado y su diagnóstico estratégico

Partiendo de un diagnóstico (DAFO) que tenga en cuenta las Debilidades, Amenazas, Fortalezas y Oportunidades del municipio, confrontado por un análisis reflexivo (CAME) en el que las Debilidades se Corrigen, las Amenazas se Afrontan, las Fortalezas se Mejoran y las Oportunidades se Explotan, es como pueden ser puestas en consideración las oportunidades y los límites o, si se prefiere, los puntos positivos y los negativos para decantar una apuesta decidida por la dinamización turística de Escalona del Prado.

Debilidades son, la escasa actividad turística que hay en la localidad, a pesar de la existencia de una casa rural, el mal estado de las carreteras que atraviesan el municipio, y las malas telecomunicaciones móviles, pues en ciertos puntos del pueblo hay mala cobertura.

Fortalezas: junto con el importante número de recursos turísticos, y las actividades que desarrollan a lo largo del año el Ayuntamiento, la Asociación Cultural, la Diputación y otras entidades, la creación de dos rutas por parte de AIDESCO, la Buena Mesa, y la Huerta de la Campiña.

Amenazas son: la cercanía con otros pueblos más turísticos como son Aguilafuente o Turégano.

Oportunidades: aprovechar las sinergias de los municipios más turísticos de alrededor, de las actividades de la Diputación o AIDESCO.

Corrección: mejorar las telecomunicaciones y el estado de las carreteras que pasan por la localidad.

Mantener, además de las actividades que realizan durante todo el año, se podrían crear otras nuevas, de diversa naturaleza, ya sean culturales, deportivas o naturales, o la recuperación de actividades populares autóctonas, por ejemplo.

Afrontar: sería bueno dar a conocer más todas las tradiciones que se realizan en la localidad, que son las que la hacen ser original.

Explotar: como ya se ha mencionado antes, sería bueno aprovechar las sinergias que surgen a partir de las actividades o iniciativas que creen otras entidades, como son la Diputación, el Grupo de Acción Local o colaborar con los municipios aledaños en sus eventos, para, así, crear y obtener beneficios positivos para Escalona del Prado.

CAPÍTULO 6

PROPUESTAS DE DINAMIZACIÓN TURÍSTICA

6. PROPUESTAS PARA LA DINAMIZACIÓN DE PINAREJOS Y ESCALONA DEL PRADO

Una vez que se han analizado los municipios, se pueden realizar una serie de propuestas para poder conseguir nuestros objetivos principales, que son dar a conocer estos municipios, disminuir la despoblación y generar riqueza con el turismo rural.

6.1. PROPUESTAS PARA PINAREJOS

En primer lugar, sería muy importante que, por parte de las Administraciones que correspondan, mejoren el aspecto de la Iglesia Parroquial, ya que hay partes de ella en muy mal estado.

En segundo lugar, proponer realizar certámenes de diferentes tipos, como por ejemplo deportivos o culturales, no solo a nivel municipal, sino provincial.

En tercer lugar, se podría incluir a Pinarejos en rutas cercanas. Como, por ejemplo, la de otoño, que propone Honorse- Tierra de Pinares, en sus rutas de 4 estaciones.

6.2. PROPUESTAS PARA ESCALONA DEL PRADO

En primer lugar, inclusión del municipio en más rutas que proponga AIDESCOM. Y, en segundo lugar, realizar campeonatos deportivos, y certámenes de danzas tradicionales o modernas.

6.3. PROPUESTAS PARA AMBOS MUNICIPIOS

Una de las propuestas de estrategias a realizar en los dos municipios sería una mayor difusión; de éstos, en diferentes medios, ya sea Internet (Redes Sociales, Blogs, Páginas Web, etc.), prensa; para dar a conocer sus recursos y las actividades y tradiciones que se hacen en ellos a lo largo del año.

Por otra parte, sería beneficioso para ambos la mejora de las telecomunicaciones, ya que, a día de hoy, no se puede trabajar y vivir si no se tiene una buena red básica de teléfono, tanto para móviles, como para Internet.

Como ya se mencionó en el punto anterior, sería bueno que el estado de las carreteras que discurren por Escalona del Prado se mejorara, ya que es un poco deficiente.

También, sería positivo crear algún tipo de aliciente para que particulares, empresas o cualquier otra entidad, se fijen en estos dos municipios para crear, sin llegar a masificar, infraestructuras turísticas, productos turísticos rurales nuevos, en los que los habitantes

puedan participar y no quedarse apartados. Que el turismo rural sea una parte más de la economía local, donde tradiciones e innovación puedan servirse mutuamente. Y que se afiance población nueva.

La inclusión de estos municipios en actividades nuevas de cualquier índole que se desarrollen en localidades cercanas para poder atraer a visitantes.

Por otra parte, sería importante que las cartelas que hay a la entrada de los monumentos se mantuvieran lo más asiduamente, ya que algunas no se ven bien.

Otro punto interesante, sería la creación de una ruta conjunta de estos municipios, que partiera desde Cuéllar y terminara en Segovia, y aprovechar, así, las infraestructuras que hay en otras localidades cercanas y crear sinergias entre todos ellas (Figura 6.1).

Figura 6.1: ruta entre Cuéllar y Segovia.

Fuente: Google Maps (2018)

La propuesta sería empezar en Cuéllar, y pasar por Arroyo de Cuéllar, Campo de Cuéllar, Chatún, Pinarejos, San Martín y Mudrián, Navalmanzano, Fuentepelayo, Aguilafuente, Escalona del Prado, Villovela del Pirón, Escobar de Polendos, Pinillos de Polendos, y, por último, Segovia. Sería para ir en bicicleta, y visitar todos estos pueblos para que se beneficien todos ellos de los posibles visitantes.

CONCLUSIONES

Que el turismo es un motor muy importante para las economías y sociedades, en general, es algo notorio, ya que permite que muchas se desarrollen de una manera mucho mayor. Aunque también, puede tener consecuencias nefastas como son la contaminación, sobreexplotación de recursos o transformación del paisaje de forma radical. Para la sociedad española, en general, es buena ya que permite crear mucha riqueza, puestos de trabajo, directos e indirectos, y asienta población en zonas que la población está algo mermada.

Por la parte que le toca a Castilla y León, precisamente, por ser la comunidad autónoma que más está sufriendo la despoblación de las zonas rurales, en materia de turismo rural es un destino líder, en el cual se aúnan recursos, tanto culturales, como naturales muy importantes, hace que muchas personas que vivían en ciudades o pueblos más grandes se queden en estos pueblos pequeños, para crear riqueza y darles a conocer. Y para Segovia, junto con Ávila, son las provincias que más turistas atraen al medio rural, con cerca de medio millón de pernoctaciones en 2017, más de mil alojamientos abiertos durante este periodo, casi 10.000 plazas entre las dos provincias, en 2017 y unas 1.500 personas empleadas en este sector. Lo que quiere decir, como ya se venía diciendo en el punto 1 del significado que tiene el turismo rural para la provincia de Segovia, es uno de los pilares económicos.

Los municipios que se han estudiado para ver el impacto que tendría el turismo en ellos, Pinarejos y Escalona del Prado, son dos localidades pequeñas, que no tienen apenas actividad turística, pese a los importantes recursos que tienen en ellos. Por eso se han ideado una serie de propuestas, como son estrategias de difusión en medios de comunicación de las actividades que se hagan en ellos, la inclusión de estos municipios en otras rutas, itinerarios o actividades que se realicen en localidades de los alrededores, que bien podrían ser tomadas para que estos lugares tengan una fuente de ingresos más y que la despoblación se frene algo.

FUENTES Y REFERENCIAS BIBLIOGRÁFICAS

Acuerdo 32/2014, de 3 de abril, de la Junta de Castilla y León, por el que se declara la Tauromaquia en Castilla y León bien de interés cultural de carácter inmaterial. Boletín Oficial del Estado. Recuperado de: (https://www.boe.es/diario_boe/txt.php?id=BOE-A-2014-4380) (Último acceso: 15/06/2018).

AIDESCO.M.(2013) Página web, en la que describen turísticamente los municipios que conforman esta comarca, en este caso las rutas <http://geoaidescm.com/?q=content/rutas-0> AIDESCO.M (2013) [Geoaidescm](http://geoaidescm.com/)

AIDESCO.M (2015) Guía de recursos turísticos. Campaña Segoviana. Pp. 67-69. P. 204. Y 217. Segovia.

AIDESCO.M (2015). Rutas por Carretera. Campaña segoviana. Pp. 44-49. Segovia

Ayuntamiento de Ayllón. (2017) Dónde dormir. Recuperado de: (<http://www.ayllon.es/donde-dormir>) (Último acceso: 16/06/2018).

Ayuntamiento de Coca (2018) Dónde dormir. Recuperado de: (<http://www.coca.es/51>). (Último acceso:16/06/2018).

Ayuntamiento de El Espinar (2013). Guía de Servicios. Información Turística (<http://www.elespinar.es/informacion-turistica/guia-de-servicios.html>) (último acceso:16/06/2018).

Ayuntamiento de Escalona del Prado, directorio de empresas <http://www.escalonadelprado.es/directorio-de-empresas> (último acceso: 14/06/2018).

Ayuntamiento de Pedraza (2014) Donde dormir. Recuperado de: (<http://pedraza.info/donde-dormir/>). (Último acceso:16/06/2018).

Ayuntamiento de Prádena. (2016) Dónde dormir. Recuperado de: (<http://www.pradena.es/web/65876/59>). (Último acceso:16/06/2018).

Ayuntamiento de Riaza (2017). Dónde dormir. Recuperado de: (<http://www.riaza.es/web/86299/59>). (Último acceso: 16/06/2018).

Ayuntamiento de Sacramenia (2018). Dónde dormir. Recuperado de: (<http://www.sacramenia.es/donde-dormir>). (Último acceso: 16/06/2018).

Ayuntamiento de Santa María la Real de Nieva (2018). Turismo. Albergue de Peregrinos de Santa María la Real de Nieva. Recuperado de: (<http://www.santamariadenieva.com/espanol/turismo.php>) (Último acceso: 16/06/2018).

CADENA SER, RADIO SEGOVIA (2016)

(<http://historico.radiosegovia.com/2016/04/13/la-comunidad-san-benito-de-gallegos-camina-por-la-esclerosis-multiple/>)

Caja Segovia (2006). Segovia y provincia.com. Pp.:154 y 230. Segovia.

De Miguel, P. y Santos, J.A. (3/12/2017) Pinarejos, entre los pinares y la tauromaquia.

El Adelantado de Segovia. Recuperado de: (<http://www.eladelantado.com/provincia-de-segovia/pinarejos-entre-los-pinares-y-la-taurom>) (Último acceso: 15/06/2018)

El Adelantado de Segovia (15/04/2017), Escalona del Prado, la tradición castellana y la Sábana Santa. Recuperado de: (<http://www.eladelantado.com/provincia-de-segovia/escalona-del-prado-la-tradicion-castellana-y-la-sabana-santa/>). (Último acceso: 16/06/2018).

ESCUELLAR.ES (27/09/2014). Los vecinos de El Carracillo volverán a encontrarse en la Romería de San Benito de Gallegos. EsCuéllar.es

(<http://escuellar.es/index.php/los-vecinos-de-el-carracillo-volveran-a-encontrarse-en-la-romeria-de-san-benito-de-gallegos/>) (último acceso: 16/06/2018)

Europa Press (31/01/2018) Castilla y León, destino preferido en turismo rural en 2017.

Recuperado de: (<http://www.europapress.es/castilla-y-leon/noticia-castilla-leon-destino-preferido-turismo-rural-2017-20180131094134.html>). (Último acceso: 16/06/2018).

Europa Press (31/05/2018) CyL es el destino preferido para hacer turismo rural con 143.345 pernoctaciones en abril, un 26,9% menos que en 2017. Recuperado de: (<https://www.20minutos.es/noticia/3355324/0/cyl-es-destino-preferido-para-hacer-turismo-rural-con-143-345-pernoctaciones-abril-26-9-menos-que-2017/>)

Folgado Pascual, J.A. (08/04/2018). Hostelería y Turismo. El Adelantado de Segovia. Recuperado de: (<http://www.eladelantado.com/segovia/hosteleria-y-turismo/>). (Último acceso: 16/06/2018).

FORO-CIUDAD (2018). El paro en el municipio de Pinarejos. (<https://www.foro-ciudad.com/segovia/pinarejos/mensaje-13663237.html>) (Último acceso: 16/06/2018).

FORO-CIUDAD (2017), sobre datos del INE (<https://www.foro-ciudad.com/segovia/escalona-del-prado/habitantes.html>) (Último acceso: 16/06/2018).

FORO-CIUDAD (2017) basado en datos del Instituto Nacional de Estadística. Demografía de Escalona del Prado. (<http://www.foro-ciudad.com/segovia/pinarejos/habitantes.html>) (Último acceso: 16/06/2018).

Guía Empresa.(2016) Universia. Listado de empresas en Pinarejos. Recuperado de: (<https://guiaempresas.universia.es/localidad/PINAREJOS-SEGOVIA/>). (Último acceso: 16/06/2018).

Guía Empresa.(2016) Universia. Listado de empresas de Escalona del Prado. (<https://guiaempresas.universia.es/localidad/ESCALONA-PRADO-SEGOVIA/>) (último acceso:14/6/2018)

Herrero Gómez, G. (3/12/2017) El intenso frío no resta asistencia a la tradicional Feria de San Andrés. El Adelantado de Segovia. Recuperado de: (<http://www.eladelantado.com/provincia-de-segovia/intenso-frio-no-resta-asistencia-la-tradicional-feria-san-andres/>) (Último acceso: 16/06/2018).

Honore –Tierra de Pinares, (2014) Rutas 4 Estaciones. Recuperado de: (<http://tierradepinares.es/rutas-4-estaciones/>)

Honore –Tierra de Pinares, (2014) Rutas de Patrimonio. Recuperado de: (<http://tierradepinares.es/rutas-patrimonio/>)

InfoHostal (2018) Hostales en Cantalejo. Recuperado de: (<http://www.infohostal.com/guia/segovia/cantalejo/2278/alojamiento/hostales.html>) (Último acceso: 16/06/2018).

Instituto Nacional de Estadística, (2017) Padrones municipales por sexos en los últimos 10 años de Pinarejos y Escalona del Prado. <http://www.ine.es/jaxiT3/Datos.htm?t=2894> // <http://www.ine.es/jaxiT3/Datos.htm?t=2894> (último acceso:14/6/2018).

Junta de Castilla y León, datos de descripción de la Iglesia Parroquial de Pinarejos.<https://www.turismocastillayleon.com/es/arte-cultura-patrimonio/monumentos/iglesias-ermitas/iglesia-parroquial-pinarejos> (último acceso: 15/06/2018)

Junta de Castilla y León. *Servicios de Patrimonio Web*, declaración como BIC a la Iglesia Parroquial de Ntra. Sra. De la Asunción (<http://servicios.jcyl.es/pweb/datos.do?numero=11389&tipo=Inmuebles&ruta=>)

Martínez Fernández, L.C. y Moreno Mínguez, A. (2014). La Provincia de Segovia: interpretación del espacio y definición del modelo territorial.

Pinarejos, (2009) Pueblos de Segovia. El Norte de Castilla. Recuperado de: http://pueblos.elnortedecastilla.es/segovia/tierras_de_cuellar/pinarejos/datos (Último acceso: 15/06/2018).

Prodestur Segovia Turismo (2015)<http://www.segoviaturismo.es/ven-a-segovia/turismo-monumental/paseos-por-la-provincia/3219-mudejar> (último acceso: 15/06/2018)

Prodestur Segovia Turismo (2015)<http://www.segoviaturismo.es/ven-a-segovia/turismo-monumental/paseos-por-la-provincia/370-los-caminos-del-mudejar> (último acceso: 15/06/2018)

Prodestur Segovia Turismo (2015)<http://www.segoviaturismo.es/resultados-busqueda?searchword=pinarejos&ordering=newest&searchphrase=all&limit=20> (último acceso: 15/06/2018)

Recorriendo Tierra de Pinares (2016) Ruta Nº 4 Aldea Real-Escalona del Prado-Villovela del Pirón-Molino del Cubo- Rodelga, <https://recorriendotierradepinares.jimdo.com/ruta-n%C2%BA-4-aldea-real->

[escalona-del-prado-villovela-de-pir%C3%B3n-molino-del-cubo-rodelga/](#) (último acceso: 16/06/2018)

Recorriendo Tierra de Pinares (2016) Ruta Nº 10 Navalmanzano- Pinarejos- Gomezseracín- Campo de Cuéllar- Chatún- Mudrián - San Martín. Recuperado de: (<https://recorriendotierradepinares.jimdo.com/ruta-n%C2%BA-10-navalmanzano-pinarejos-gomezserac%C3%ADn-campo-chat%C3%BAn-mudri%C3%A1n-san-mart%C3%ADn/>) (último acceso: 16/06/2018)

Rico, M (24/04/2018). La Feria de Cuéllar cierra con 39.000 visitantes en tres días. El Norte de Castilla. Recuperado de: <http://www.elnortedecastilla.es/segovia/feria-cuellar-cierra-20180424120323-nt.html> (Último acceso: 16/06/2018)

Rico, M. (5/03/2018). La Feria de El Ángel supera los 15.000 visitantes pese al mal tiempo. El Norte de Castilla. Recuperado de: (http://www.elnortedecastilla.es/segovia/feria-angel-supera-20180305115550-nt_amp.html) (Último acceso: 16/06/2018).

Sanz, I. (2007). Cuaderno de viaje. Honorse – Tierra de Pinares Pp. 116- 117
<http://tierradepinares.es/pdf/cuaderno-de-viaje.pdf>

Turismo de Cuéllar. (2017) Comer y Dormir. Categoría: En Cuéllar. Recuperado de: (<https://www.cuellar.es/category/en-cuellar/>) (Último acceso:16/06/2018).

Turismo del Real Sitio de San Ildefonso (2018). Alojamientos. Recuperado de: (<http://www.turismorealsitiodesanildefonso.com/planifica-tu-estancia/donde-dormir.html>). (Último acceso: 16/06/2018).

Turismo de Sepúlveda (2018). Servicios. ¿Dónde dormir? Recuperado de: (<http://www.turismosepulveda.es/servicios/donde-dormir>). (Último acceso: 16/06/2018)

WIKIWAND, Iglesia Parroquial de Pinarejos
[http://www.wikiwand.com/es/Iglesia_de_Nuestra_Se%C3%B1ora_de_la_Asunci%C3%B3n_\(Pinarejos\)](http://www.wikiwand.com/es/Iglesia_de_Nuestra_Se%C3%B1ora_de_la_Asunci%C3%B3n_(Pinarejos)) (Último acceso: 16/06/2018)

You Event (2018) cartel anunciador de la III Marcha de la Ruta de las Ermitas,
Memorial Flores Gómez Bermejo. Recuperado de:

https://www.youevent.es/sport/Tabla_FichaEventoDeportivo.asp