

W. H. ...

559

UVA. B. ...

28.

UVA. BHSC. LEG.11-1 n°0859

26. 2A

Administracion espiritual

de los Padres Agustinos calzados

de la provincia

DEL DULCE NOMBRE DE JESUS

De las Islas Filipinas,

CON LA ESPECIFICACION

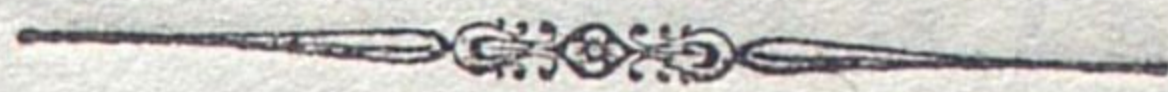
*de todos los Religiosos individuos de ella, número de
almas que estan á su cargo, conventos que tienen en
el dia, Misiones y Curatos que administran, años
de la fundacion de unos y otros, y Estadística
de ellos.*

LA DA Á LUZ

el R. P. M. Asistente general

Fr. Francisco Villacorta,

*Comisario de las Misiones, y Procurador general
de la espresada provincia.*




V. F. C.

CON LAS LICENCIAS NECESARIAS.

VALLADOLID, UVA. BHSC. LEG. 11-1 n°0859 IMPRENTA DE H. ROLDAN.

MAYO DE 1833.



HTCA

U/Bc LEG 11-1 n°859



1>0 0 0 0 2 9 6 1 4 0

Administración espiritual

de los Padres Agustinos calzados

de la provincia

DEL BUEN NOMBRE DE JESUS

de las Islas Filipinas,

CON LA ESPECIALIDAD

de todos los Religiosos individuos de ella, número de
almas que están á su cargo, conventos que tienen en
ellas, y de los que administran, años
de la fundación de unos y otros, y Estadística
de ellos.

LA DA A LUZ

L. R. P. de los Religiosos generales

de las Islas Filipinas

Comisario de las Misiones, y Procurador general
de la española provincia.

V. T. C.

COM. LAS MISIONES Y PROCURADOR

UVA. BHSC: LEG.11-1 n°0859

VALLADOLID, IMPRINTA DE H. ROLDAN

MAYO DE 1833.

ESTADO GENERAL

Y ESTADÍSTICA

de los Ministerios y Misiones

QUE EN VIRTUD

*De Reales Disposiciones y Ubulas Pontificias
administra en las Islas Filipinas la Provincia del
DULCE NOMBRE DE JESUS de Agustinos calzados, con
arreglo á la liquidacion hecha en el año de 1831.
Especificacion del número de conventos pertene-
cientes á la dicha Provincia, y el de los
individuos que hay en ellos.*

SUCINTA DESCRIPCION DE LAS ISLAS.

Las Filipinas son un grupo de Islas que se hallan al norte del Archipiélago Asiático, entre los 4° y 22° latitud N., y entre los 123° y 134° longitud E. Las baña al S. el mar de Célebes; al S. O. el de Mindóro; al O. y N. el de la China, y al E. el grande Océano equinoccial. Tiene de largo este grupo sobre 360 leguas de N. á S., y de ancho 240. Las Islas sujetas al dominio español son varias: la principal y mayor es la de Luzón. Las de segundo orden son Mindóro, Panáy, Zebú, Bohól, Léyte,

Samár, Negros y Masbáte: las otras son mas pequeñas y de poca consideracion.

Magallanes las descubrió en 1521; pero la gloria de su conquista estaba reservada á nuestro Católico Monarca el Señor Don Felipe II, quien lo verificó con el valor de su Adelantado Don Miguel Lopez de Legaspi, noble vizcaino, la prudencia de los PP. Agustinos calzados, y la pericia de uno de ellos el P. Fr. Andres Urdaneta, el cual, despues de haber navegado de capitan en la armada de Loáisa, tomó el hábito de san Agustin en Méjico el año de 1552. A este Religioso espidió S. M. una Real cédula en que le mandaba dirigiese la espedicion que el Virey de Méjico el Excmo. Señor Don Luis de Velasco debia despachar para la conquista de las Islas Filipinas.

En efecto, el 21 de noviembre de 1564 salió la armada del puerto de la Natividad al mando de Don Miguel Lopez de Legaspi y direccion del P. Urdaneta, asociado para la conquista espiritual, de los PP. Agustinos calzados Fr. Diego de Herrera, Fr. Andres de Aguirre, Fr. Martin de Rada y Fr. Pedro Gamboa. El 13 de febrero del año siguiente descubrió las Islas Filipinas, y el 27 de abril llegó á la de Zebú. Legaspi conquistó ésta y las demas Islas sucesivamente, mas con la negociacion y con el auxilio de los Misioneros, que con las armas, pudiendo decirse con verdad, que las conquistas de los españoles en el Asia, llenas de humanidad y de dulzura, mas han sido hijas de la persuasion y santa vida de los Religiosos, que de las balas y el acero.

A pesar de hallarse las Filipinas en la zona tór-

rida, equilibran de tal modo sus efectos las variedades periódicas, que se disfruta de una perpetua primavera. En su parte O. reinan las lluvias desde junio hasta mediados de setiembre, y van acompañadas de los vientos O. y S. O. que soplan con la mayor violencia. No se padece frío, ni se conoce de vista la nieve ni el granizo: es poco sensible la diferencia de duracion entre el dia y la noche: el aire es sano: los naturales gozan de larga y no achacosa vida; pero el extranjero padece y se debilita, á causa de una transpiracion continua y demasiado abundante, hasta que se connaturaliza con el clima.

Miradas con atencion las Filipinas ofrecen un espectáculo magestuoso y terrible. Se ven cubiertas de basalto, de lava, de piedras quebradizas y cenicientas, de azufre en fusion por la continuacion de fuegos subterráneos y de aguas hirvientes que comunican con escondidas llamas. Todos estos portentosos accidentes de la naturaleza son efecto de apagados volcanes, de otros que arden todavía, y de los que se forman en las oficinas y talleres profundos, donde permanecen siempre en fermentacion materias inflamables. Las cenizas de estas inmensas hornillas, que cubren siglos hace la superficie de un terreno profundo, los calores propios de los paises situados bajo la zona tórrida, la humedad que mantienen habitualmente las vecindades del Océano, los altos montes, y los bosques tan antiguos como las Islas, son verosimilmente las causas de la fertilidad casi increíble de las Filipinas.

En efecto, su suelo es de los más amenos y pro-

ductivos del Asia. Siempre se le ve cubierto de verdor y de flores vistosas y aromáticas: las cosechas se suceden unas á otras en todo el año: constantemente se ve en las plantas una vejetacion lozana y vigorosa, y los árboles cubiertos de hojas. El arroz es el principal artículo de la agricultura de los Indios, como que es su ordinario y comun alimento. Le hay de mas de noventa especies, y su cultivo no es uniforme. Se coge ademas azucar, cacao, café, algodon, añil, canela, nuez moscada, pimienta, cera, tabaco, trigo, maiz, lentejas, fréjoles y otras varias legumbres y hortalizas. Todas las frutas de los trópicos abundan en estas Islas; en todas las estaciones del año se comen frescas, y son muy sanas, sabrosas y nutritivas: la naranja, la piña, el plátano, el áte, el chico maméy, el chico zapóte, el lanzon y el coco son superiores á las de otros paises. La manga, que ocupa el primer lugar, es una fruta delicada y preciosa; se encuentran en ella, segun sus grados de sazón, todos los sabores de las de Europa: su figura es semejante á la de un corazón, su color anteado, su tamaño de cinco á seis pulgadas de largo, sobre tres de ancho, y el árbol que la produce es muy elevado y frondoso, y tiene alguna semejanza con nuestros nogales. El sibucáo, ó palo tinte, el ébano, y otra multitud de esquisitas maderas de construccion de buques, edificios, y de ebanistería se crian con abundancia en sus montes. En ellos pacen tambien muchos venados, vacas, búfalos, cabras, gallos, javalíes y otros animales monteses, y crecen una infinidad de plantas medi-

cinales, resinosas y oleosas. Asimismo se hallan en ellos minas de oro, cobre, fierro, tumbága, finísima piedra imán, y abundantes canteras de marmol blanco. Sus rios y costas, como tambien sus muchas lagunas, abundan de innumerables especies de pescados, y algunas perlas, nacar y carey. Son otros varios los artículos de riqueza que contiene aquel delicioso suelo, sin que hasta ahora se hayan llegado á conocer ni á apreciar debidamente sus inmensas producciones, las que si un inteligente naturalista registrase con libertad y convenientes auxilios, enriqueceria seguramente las ciencias con una multitud de conocimientos curiosos, útiles é importantes.

Este agradecido suelo ha admitido cuantas mejoras han juzgado oportuno darle sus dueños. El único alimento que encontraron los españoles á su arribo fue arroz, mijo, batatas, cerdos y gallinas; pero despues se introdujeron el trigo (de que se cogen abundantes cosechas) y la mayor parte de los frutos de la Península y de Nueva España, que han prosperado en él. La misma prosperidad se ha logrado en los caballos y otros animales que sucesivamente se han ido introduciendo, cuya propagacion ha sido abundante y general.

La industria fabril, aunque contraida en su mayor parte á artículos comunes, no ha dejado de generalizarse. En las provincias de Tondo, Laguna, Batángas, Ilócos, Cagayán, Camarines, Albáy, Antíque y Zebú se fabrican inmensas sumas de pañuelos, sayas, cotonías, mantelería, colchas y otros

varios tejidos, que dan ocupacion á un número incalculable de telares, dirigidos por los Indios, cuya natural disposicion para toda clase de manufacturas de ropas, asi ordinarias como finas, es admirable. Se fabrican sombreros de algunas plantas, como el bejúco, el nito y la caña. Las mugeres (que son muy industriosas y de una paciencia singular) se dedican á la elaboracion de los célebres bejuquillos ó cadenas de oro afilegranado; y sus bordados, encajes y calados sorprenden por su igualdad y belleza.

El comercio de cabotaje es bastante activo; pero el exterior se halla en la mayor decadencia, á causa (entre otras varias) de la separacion de las Américas, con las que tenian estas Islas su principal giro. La ciudad de Manila es el centro y depósito de todos los artículos mercantiles, y en su espaciosa bahía fondean buques de Europa, Asia, Africa y América, y salen para España, Francia, Inglaterra, Estados Unidos, China, Conchinchina y otros varios puntos. Los principales artículos de importacion son ropas, quincalla, loza, vinos, fierro, clavazon, &c.; y los de esportacion, azucar, cacao, canela, pimienta, tabaco, café, cera, añil, palo tinte, nácar, caréy, algodón, arroz, ébano, &c. En todo el año de 1829 entraron en Manila para el comercio de cabotaje 890 naves, y salieron 823; y para el comercio exterior entraron 199, y salieron 123 naves españolas y extranjeras, segun resulta del ^{UVA. BHSC. LEG. 11-1 n° 859} estado de dicho año que formó la administracion general de la Real Aduana de Manila.

La poblacion de Filipinas se compone de españoles europeos, criollos, y mestizos de español (los que no pasarán de unos siete mil individuos de ambos sexos y de todas edades), de indios, chinos, y mestizos de estos. Ademas hay diversas naciones salvages, ó tribus infieles é independientes: á veces una familia entera de estas forma sociedad, y á veces viven solos: habitan en las montañas y selvas mas espesas: no se puede saber con exactitud su número: se distinguen con las diversas denominaciones de Aétas, Igorrótes, Negrillos, Ingolótes y Tinguíanes.

Manila, capital de las Islas, contiene actualmente sobre diez mil habitantes: entre los demas pueblos y cabeceras de las provincias los hay de quince, veinte y aun treinta mil almas, siendo muchos los que no bajan de diez á doce mil. No habrá exageracion en decir que toda la poblacion civilizada de Filipinas asciende á tres millones de almas sometidas á la autoridad del Rey nuestro Señor.

En las varias Islas sujetas al gobierno español se hablan diferentes idiomas, siendo los principales el Tagálo, el Pampángo, el Ilocáno, el Pangasinán, el Cagayán y el Bisáyo, los cuales, aunque tienen entre sí alguna analogía, son distintos, y se cree comunmente que traen su origen de la lengua Maláya. Las varias castas de indios infieles de que se ha hablado tienen tambien sus particulares idiomas.

La civilizacion ha hecho á los filipinos humanos, afables, atentos, hospitalarios, siendo naturalmente frugales, sóbrios, pacíficos, indolentes y poco

aplicados al gobierno doméstico, cuya direccion confian á sus mugeres. Gustan mucho de la danza y de la música, á la que se aplican tanto, que sorprende el aparato de instrumentos músicos y acordes voces con que solemnizan los divinos Oficios en los dias festivos. Es extraordinaria la pasion que tienen al juego de la lucha de gallos. Su vestido ordinario es ligero y sencillo; pero en los dias de fiesta se presentan con vestidos y aderezos lujosos y aseados. Todos generalmente fuman, hombres y mugeres, grandes y pequeños, ricos y pobres. La diferencia de personalidades, trages y modo de vivir tiene aquella regular afinidad que comunmente se observa entre gentes de distintos orígenes, pero que habitan en un mismo pais.

La administracion civil está cometida á la autoridad de un Gobernador y Capitan general que reúne en sí las atribuciones de Vice-patrono Real, Presidente de la Real Audiencia, Director general de las tropas, y Gefe superior de marina, con facultad de recibir y enviar embajadas á los reinos de aquella comarca con dones y presentes, hacer paces, y declarar la guerra á nombre de S. M. C. Ademas hay un Cabo segundo y un Teniente Rey, un Intendente de Real Hacienda, y una Audiencia Real que estiende su jurisdiccion por todas las Islas Filipinas, el mar y tierras descubiertas y por descubrir.

Estan divididas las Islas Filipinas en veinte y siete provincias, á saber: la de Tondo, Bulacán, Pampánga, Pangasinán, Ilócos, Cagayán, Zambá-

9

les, Bataán, Nueva Écija, Tayábas, Camarínes, Albáy, Batángas, la Laguna, y Cavíte, que están en la Isla de Luzón. La de Antíque, Iloílo y Cápís en la isla de Panáy. La de Carága, Misámis y Zamboánga en la isla de Mindanáo. Y la de Mindóro, Léyte, Sámar, Zebú, Negros y Calamiánes, que están en las islas de sus mismos nombres. El gobierno de ellas está cometido á un Corregidor ó Alcalde mayor en cada una, los cuales son sus gefes inmediatos para la administracion pública, gubernativa, contenciosa y militar, y reúnen la subdelegacion de Hacienda para recaudar las contribuciones. Los pueblos tienen sus respectivos Alcaldes, con los oficiales de justicia correspondientes.

La Religión Católica, Apostólica, Romana es la única que se observa en todas las islas sometidas al gobierno español, esceptuados los indios salvajes que son idólatras, aunque algunas rancherías de ellos reconocen al dicho gobierno. La jurisdicción eclesiástica está á cargo del Metropolitano de Manila y sus tres sufragáneos, á saber, los Señores Obispos de Nueva Segovia, Nueva Cáceres y Zebú. El arzobispado de Manila comprende las provincias de Tondo, Bulacán, Pampánga, Cavíte, Bataán, Laguna de Báy, Zambáles, Batángas y la isla de Mindóro. El obispado de Nueva Segovia comprende las provincias de Pangasinán, Ilócos, Cagayán y las Misiones de Itúy y Paníqui, la del Habra, y las de las islas Batánes. El de Nueva Cáceres, las provincias de Tayábas, Nueva Écija, Camarínes y Albáy. El de Zebú las provincias de Zebú y Bohól,

que son dos islas; las de Iloilo, Capis y Antique en la isla de Panáy; las de las islas de Paragua, Negros, Léyte, Sámar, y las de Misámis, Carága y Zamboánga en la isla de Mindanáo: pertenecen tambien á este obispado las islas Marianas, distantes de Zebú mas de 300 leguas.

RELACION DE LOS CONVENTOS

de P.P. Agustinos calzados

DE LA PROVINCIA DE FILIPINAS,

Y ESPECIFICACION

DE LOS RELIGIOSOS QUE HAY EN ELLOS.

CONVENTO DE LA CIUDAD DE MANILA.

Esta ciudad es la capital de las islas Filipinas, la residencia del superior Gobierno, y Sede del Señor Arzobispo. Fue fundada en junio de 1571, y se halla á los 14° 36'' latitud N., y á los 127° 15'' longitud oriental de Cadiz. Colocada á la orilla de la espaciosa bahía de su nombre, sobre una punta de tierra formada entre el mar y la desembocadura del rio Pásig, su situacion es la mas ventajosa para su defensa. Su temperamento es benigno y saludable. La frondosidad de sus campos, y el delicioso rio Pásig, que fertiliza y hermosea aquella deliciosa y estendida llanura por espacio de cinco leguas, la proporcionan todas las comodidades que pueden apetecerse en los climas colocados dentro de los trópicos. Toda su circunferencia está bien fortificada, teniendo al S. la ciudadela ó fuerza de Santiago. El rio Pásig baña sus muros por la parte N., y de él se comunica el agua á los fosos y contra fosos que cubren todos los frentes de tierra. La guarnicion es proporcionada á las obras de defensa, y

se compone de toda arma. La comunicacion de la plaza con sus estramuros ó arrabales por la parte septentrional se mantiene por medio de un hermoso puente de piedra de 149 varas de largo y 8 de ancho. Se entra en la ciudad por seis puertas. Las calles son rectas, bastante anchas, estan enlosadas de piedra muy dura traida de la China, y tienen hermosas aceras y buen alumbrado. Las casas, aunque no demuestran en el exterior mucha belleza y magnificencia, ofrecen en su interior toda la hermosura y comodidades que se desean en aquel clima. No tienen mas que un piso sobre los bajos: son uniformes en todas los balcones salientes ó galerías exteriores, en cuyas ventanas ponen conchas transparentes en lugar de cristales, las que, aunque oscurecen algun tanto el interior de los aposentos, los defienden mejor que los vidrios de la fuerza del sol. No hay en toda la ciudad mas que una sola plaza pública, la cual es espaciosa. Los principales edificios son las Iglesias y conventos. La catedral es grande y construida con solidez. El palacio del Gobernador es de sencilla arquitectura y muy capaz, pues reúne en su recinto las secretarías, archivos, contadurías, tesorerías de ejército, contaduría mayor y tribunal de cuentas. Esta ciudad contiene algunos establecimientos de sanidad, de beneficencia, y varios colegios de educacion, tanto para las niñas españolas como para las indias. La instruccion se halla bajo la direccion de los Regulares. La Real Universidad de Santo Tomás, y el Colegio de San Juan de Letran estan confiados á los PP. Dominicos. Los

Agustinos calzados, que fueron los primeros que llegaron á Manila con su conquistador Legaspi, fundaron en ella un convento bajo la advocacion de la Conversion de San Pablo, y tiene de familia los Religiosos siguientes.

El M. R. P. Fr. Agustin Rico, Prior provincial.

R. P. Definidor Fr. Manuel Grijalbo, Prior del convento.

R. P. Fr. Nicolas Fernandez, Suprior.

R. P. Ex-definidor Fr. Manuel Blanco, Procurador general.

R. P. Fr. José Alvarez, Secretario de provincia.

R. P. Fr. Celestino Mayordomo, Lector de Teología.

R. P. Fr. Manuel del Arco, Lector de Filosofía.

P. Fr. Domingo Hinojal, enfermo habitual.

P. Fr. Ignacio de San José, Hebdomadario.

ESTUDIANTES.

P. Fr. José Noval. Fr. Manuel Perez.

Fr. Casimiro Muñoz. Fr. José Izquierdo.

Fr. Diego de la Hoz. Fr. Marcos Anton.

Fr. Manuel Luis. Fr. Demetrio Cobos.

Fr. Gregorio Martinez. Fr. Andres Diaz.

Fr. Pedro Cuesta. Fr. Pedro Renedo.

Fr. Ecequiel Merino. Fr. Rufino García.

Fr. Fausto Lopez. Fr. Simon Garrido.

Fr. Eusebio Bueno. Fr. Valentin Novál.

Fr. Pedro Hernandez. Fr. Nemesio García.

Fr. Plácido Alva. Fr. Antonio Velasco.

Fr. Fernando Gaspar. Fr. Agustin Facundo.

HERMANOS LEGOS.

Fr. Teodoro Alvarez. Fr. Celestino Pastrana.
 Fr. José Nicolas Crespo. Fr. Meliton Gallo.
 Fr. Antonio Escribano. Fr. Antonio Jimenez.
 Fr. José Maiquiz. Fr. Faustino Serrato.
 Fr. Pedro Martinez. Fr. Alipio de S. Guillermo.
 Fr. Joaquin Franc.

CONVENTO DE LA CIUDAD DE ZEBÚ.

En la isla y ciudad de este nombre fundaron los Religiosos Agustinos este convento el año 1565. Es santuario, y se venera en él la imágen de un santo Niño que un soldado vizcaino de la armada del General Legaspi halló en un cajoncito en la entrada que hicieron en las casas de los indios, despues que éstos, asustados al ver unos hombres enteramente desconocidos, las abandonaron retirándose al monte. Presentada la imágen al P. Urdaneta, Religioso Agustino, fue tanto el gozo de su espíritu, que bañó su venerable rostro de copiosas lágrimas; y habiéndoselo hecho presente al General Legaspi, cuya religiosidad era bien conocida de toda la armada, la adoró con toda la efusion de su espíritu, y ordenó que los Religiosos dispusiesen un altar donde colocarla, como se ejecutó; y estando celebrando una solemne misa llegaron algunos indios mandados por su reyezuelo Tupas, y sorprendidos al ver los respetos que los españoles ofrecian á la imágen que ellos tanto apreciaban (sin conocer aun á quien representaba)

dieron parte al espresado reyezuelo, el que admirado, depuso el miedo que la sola vista de los españoles le habia infundido, y acompañado de muchos Zebuanos se presentó al General Legaspi y á los PP. Agustinos, y fueron sus servicios tan útiles para la conquista de las Islas, que se verificó sin apenas disparar un fusil. Enterado S. M. el Rey Don Felipe II de todos los servicios hechos, les dispensó de las contribuciones que pagaban los demas indios. De este convento salieron los Religiosos para verificar la conquista de las otras Islas. Sirve tambien de enfermería para los Ministros que se hallan diseminados por los pueblos de los indios, y para retiro de aquellos á quienes su vejez ú otros achaques imposibilita para el desempeño de sus ministerios parroquiales. Es su Prior actual el R. P. Definidor Fr. Julian Bermejo, y su Procurador el hermano lego Fr. Nicolas Pintado.

CONVENTO DE NUESTRA SEÑORA DE GUADALUPE.

Lo fundaron los Padres Agustinos calzados en el año 1601 con la advocacion de nuestra Señora de Guadalupe. Dista dos leguas de la ciudad de Manila, y está colocado sobre la cima de un monte, cuya situacion presenta una vista muy agradable. Es igualmente santuario de mucha devocion, al que concurren muchos fieles, especialmente el dia de la Candelaria, que es el de la fiesta de la patrona de su Iglesia. Sirve tambien de enfermería para los Ministros que se hallan diseminados por los pueblos

lados; de modo que ninguno queda en la Península. Sobre la educacion consiguiente al ministerio evangélico, se instruye á la juventud en las máximas de beneficencia, celo, caridad y amor á los Indios, para que prendiendo y echando profundas raíces en sus tiernos corazones, conserven y aumenten en Filipinas la pureza del culto y servicio del verdadero Dios, y el cariño y respeto á nuestros Soberanos. De este Seminario, como de un hermoso plantel, salen los Religiosos á su debido tiempo para pasar á dichas Islas, haciendo el sacrificio de separarse para siempre de sus padres, patria y amigos, y el de esponerse á los peligros y contingencias de tan dilatada navegacion. Hay en él de familia los individuos siguientes.

El M. R. P. Ex-Provincial y Asistente general Fr. Francisco Villacorta, Procurador de la provincia en las cortes de Madrid y Roma, Vicario provincial y Visitador de dicho Colegio, Superior de las Misiones en España, y Comisario de ellas.

R. P. Lector Fr. Raimundo Martinez, Rector.

R. P. Fr. Antonio Lopez, Vice-Rector y Maestro de Novicios.

R. P. Ex-Definidor Fr. José Alonso.

R. P. Lector Fr. Macario Coscujuela.

RELIGIOSOS ESTUDIANTES.

P. Fr. Carlos Quintanilla. Fr. José de Marcos.

P. Fr. Raimundo Cueto. Fr. Juan Ruiz.

Fr. Gregorio Prieto. Fr. Manuel Diaz.

Fr. Francisco Loreda.	Fr. Benito Perez.
Fr. Francisco Agüeria.	Fr. Juan Alonso.
Fr. José Inés.	Fr. Manuel Fernandez.
Fr. José María Lopez.	Fr. Francisco Gallego.
Fr. José García.	

HERMANOS LEGOS.

Fr. Nicolas Lázaro.	Fr. Nicolas Parra.
Fr. Vicente Fernandez.	Fr. Pablo García.

NOVICIOS.

Fr. Salvador Viejo.	Fr. Rafael Ordoñez.
Fr. Felix Ubide.	Fr. Benito Gonzalez.
Fr. Simon Aguirre.	Fr. Bartolomé Villa.
Fr. Eugenio Otero.	Fr. Cristobal Anguiano.
Fr. Eugenio Blanco.	Fr. Justo Bermejo.
Fr. Francisco Royo.	Fr. Vicente Ordoñez.

REVICIOS ESTUDIANTES.

P. Fr. Carlos Quintanilla. Fr. José de Marcos.
 P. Fr. Raimundo 6580 n. 11-1 LEG. BHSC. A. V. V.
 Fr. Gregorio Prieto. Fr. Manuel Diaz.

ESTADO

de los ministerios que estan á cargo de los LL. Agustinos calzados, nombres de los pueblos y de sus RR. Curas Párrocos, años en que se fundaron, provincias en que se hallan, número de personas contribuyentes á la Real Hacienda, de reservadas ó exentas de contribucion, de solteros de ambos sexos, de sola confesion, de párvulos, y el del total de almas de cada pueblo, con el de los bautismos, casamientos y difuntos que hubo en todo el año 1837, y la contribucion directa anual que paga cada pueblo.

PROVINCIA DE TONDO EN LA ISLA DE LUZÓN.

En el territorio de esta provincia se halla la plaza y ciudad de Manila. Es corregimiento, y su jurisdiccion comprende 29 pueblos en 28 leguas de circunferencia. Confina por el E. con la provincia de Nueva Écija, por el O. con la de Bulacán, por el S. con la de Cavíte, y por el N. con la de la Laguna de Báý. Es la primera civilizada en la isla de Luzón, y se halla muy poblada. Su cabecera ó capital es el pueblo de Tóndo, aunque su Corregidor reside en el de Santa Cruz. Su gobierno espiritual pertenece al arzobispado de Manila.

En toda esta provincia se coge mucho arroz, bastante azucar, y algun añil; cacao, pimienta y poca seda: se cultiva tambien el maiz, la patata, varias especies de legumbres y hortalizas, y todo gé-

nero de frutas del país. La industria fabril se halla en ésta mas perfeccionada que en las demas provincias de las islas; asi es, que ademas de un sin número de telares para toda especie de tejidos, hay herrerías, fundicion de piezas de artillería, fábricas de armas de fuego y blancas, fundicion de campanas, calderos y demas utensilios de metal, y muchos talleres de toda clase de artefactos. Tiene tambien molinos de aceite de ajonjolí (1) y de banucálay (2) con que hacen el jabon que se fabrica en abundancia.

Las mugeres de esta provincia son las que fabrican las curiosas cadenas de oro afligranado, que llaman bejuquillos de China. Los hombres son artistas de toda especie, labradores, comerciantes, y hay muchos empleados en los establecimientos de la capital Manila, y en todos los ramos y oficinas de la Real Hacienda.

Sus salinas son tan abundantes, que sobre el surtido para la misma, se sacan para el extranjero grandes cantidades de sal.

Aunque en todas las islas se cultiva mucho la hoja del buyo, conocido en el Asia con el nombre de betél, merece la preferencia por su finura, suavidad y magnitud el que se cultiva en Pasáy, pueblo de esta provincia: los buyáles de esta poblacion son suficientes para abastecer las provincias de Ton-

(1) *Ajonjolí*: es la fruta de una planta llamada asi, y parecida á la simiente de lino.

(2) *Banucálay*: es una planta muy jugosa y jabonosa.

do, Bulacán y la Pampánga, que concurren á Manila para hacer sus acopios. El buyo es una planta especie de enredadera, que trepa y se enlaza como la yedra á las estacas y árboles, asiéndose á ellos con sus pequeñas raices. Su hoja tiene figura de corazón, es bastante larga, estrechándose en su estremidad. Su flor, como una espiga cerrada, se parece á la del pimentero, con quien tiene esta planta bastante afinidad: crece por todas partes, pero prospera mas en los sitios húmedos y gredosos, y se cultiva con esmero por las ventajas que ocasiona su uso habitual. A todas horas mascan los Indios la hoja del buyo, cuyo amargo corrigen con la bonga que siempre mezclan: la bonga es la fruta de una palma muy alta y bastante parecida á la que produce los dátiles, que como estos cuelga en racimos debajo del nacimiento de las hojas, y su figura y tamaño es como la de una nuez regular, pero sólida como la moscada: ésta se parte en pedacitos, y se coloca en un rollito hecho de las hojas tiernas del buyo untadas con cal de conchas tostada y desleida en agua; y éste es el compuesto del celebrado betél del Asia, que en Filipinas llaman buyo. Las personas acomodadas añaden á esta composición anís ú otros perfumes que lisonjean el gusto. Es opinion de aquel pais que el uso del buyo es bueno para la dentadura y el estómago: se toma despues de comer, se masca en las visitas, y se presenta en ellas al modo que el té en Holanda, el café en Venecia y Turquía, el chocolate en España, el cigarro en Méjico, &c.

En la jurisdiccion de esta provincia se halla la famosa cueva que llaman de San Mateo, por estar en un monte del término de dicho pueblo. Como á unas 30 varas sobre el pie del monte se encuentra la entrada de la cueva, que figura una portada arqueada, sobre la cual hay un paredon alto y perpendicular en forma de fachada de iglesia, en cuya cima se vé una como capillita blanca: el monte (que es todo piedra marmol) se eleva sobre la cueva unas setenta varas. El piso de ésta es llano y de cuatro varas de ancho, sobre seis de altura, aunque en algunas partes la bóveda ó cañon es mucho mas ancho y alto. Se ven pendientes de ella un sinnúmero de figuras de varias especies y tamaños, como piñas, pirámides hasta de dos varas de largo, arcos sólidos, y otras diferentes: á corta distancia de la entrada hay una escalera, por la que se sube á un gran salon, y al fin de él otra por donde se baja al camino principal. En algunas partes se pisa tierra y lodo; pero lo comun es pisar en peña dura, que al golpearla con el baston suena á hueco. Al medio cuarto de legua se oye un gran ruido, y pasando mas adelante se halla un rio de agua clara, fresca y buena, que lleva como unos dos bueyes de ella, y se despeña hácia el S. E. La bóveda principal es como arco escarzano, habiendo otras menores, y algunas medias naranjas y columnas de orden gótico. Es verdaderamente esta cueva una de las cosas naturales mas singulares que se advierten en las Islas Filipinas por su materia, forma y circunstancias. El idioma de esta provincia es el Tagálo.

PUEBLO DE TONDO.

Se fundó el año 1572 bajo la advocacion del Dulce nombre de Jesus, y tiene en el dia 7680 contribuyentes (1). Es la cabecera ó capital de la provincia:

(1) *Contribuyentes*: son aquellas personas que pagan á la Real Hacienda anualmente cierta cantidad en metálico ó en frutos: esta contribucion no es correspondiente á la riqueza territorial é industrial, como en algunas provincias de España, sino personal. Comienzan á pagarla los solteros desde que cumplen los 20 años de edad, y las solteras desde los 25, si antes no se casan; y cesa la obligacion de pagarla á los 60 años cumplidos, asi en los hombres como en las mugeres, y estos son los que se llaman exentos, en cuyo número se incluyen los que estan exentos de pagar por privilegio, como son los soldados despues que han servido cierto número de años; otros que han contraido algun mérito particular en el fomento de la agricultura ó industria, ó han sido agraciados por otras justas causas, y los que llaman cabezas de Barangáy, que son aquellos que tienen la obligacion de recaudar en cada pueblo la cuota correspondiente á cuarenta ó cincuenta familias que se les señala, comprendiéndose en el privilegio el marido, la muger, y el hijo primogénito, mas no la restante familia de su casa; y este privilegio les dura los tres años que dura el empleo ó cargo de cobrar, que siempre regularmente se confia á los Indios de las familias principales del pueblo. Antiguamente la cuota que pagaban cada dos personas era de ocho reales de América, que son veinte reales vellon en España; pero la necesidad de hacer frente á los crecidos gastos del Gobierno, la hizo subir posteriormente á diez reales. Los Mestizos de Sangléy, que son los descendientes de Chinos, pagan doble, y los sangleyes ó chinos seis pesos fuertes anuales por cabeza. El producto de esta contribucion entra en cajas reales, deducido solamente el tres por ciento que por razon de su cobranza se abona á los Alcaldes mayores en calidad de Subdelegados. Ademas, para el fondo de los Propios de los pueblos pagan anualmente los Indios y Mestizos un real, y los Chinos seis.

su Alcalde la gobierna en ausencia del Corregidor, que reside en el pueblo de Santa Cruz. Está situado al N. de Manila, de donde dista poco mas de media legua, en terreno arenoso, como colocado en las costas de la bahía de Manila. Confina con los pueblos de Binondo, Calócan, Tambóbong y tierras de S. Lázaro, jurisdiccion del de Santa Cruz. Su temperamento es benigno, y su vecindario como se demuestra.

Contribuyentes.....	7680.
Exentos (1).....	2658.
Solteros (2).....	1071.
De sola confesion (3).....	1929.
Párvulos (4).....	2161.
Total de almas.....	15499.

EN TODO EL AÑO.

Bautismos.....	794.
Casamientos.....	172.
Difuntos.....	431.
Contribucion directa anual..	96000 rs. vn.

(1) *Exentos*: son todos los que no pagan por los motivos dichos en la nota anterior.

(2) *Solteros*: en su número se incluyen los de ambos sexos, que todavía no se comprenden en el de contribuyentes, por no haber llegado á la edad indicada en dicha nota anterior.

(3) *De sola confesion*: en esta palabra estan incluidos todos los niños ó niñas que habiendo entrado en el uso de la razon, comienzan á confesarse, que regularmente es á los siete años poco mas ó menos, hasta los doce ó trece que comienzan á contarse entre los solteros por tener ya una perfecta pubertad.

(4) *Párvulos*: en el número de estos se incluyen los de am-

Su agricultura se limita á la siembra de arroz (cuya cosecha anual se calcula en 2000 fanegas), caña dulce y maiz, pero en poca cantidad.

Los habitantes se emplean en la pesca, que les proporciona un gran ramo de comercio, abasteciendo de pescado fresco la ciudad de Manila y los pueblos vecinos, y surtiendo con equidad de seco y compuesto los muchos barcos que salen de la bahía. Se ocupan tambien unos en la venta de mantequilla, queso y leche: otros en el tráfico con las provincias inmediatas: otros en la agricultura y en varios oficios y artes. En este pueblo se cuentan mas de cien telares, en que se tejen sayas, rayadillos (1), pañuelos y otras varias telas de algodón y de seda. Las mugeres se dedican á la agricultura, al tejido, al comercio interior del pueblo, y aun de las provincias vecinas de Bulacán y la Pampánga, y en la manufactura de cigarros en la Real renta del tabaco.

Hay tambien varios hornos de cal que fabrican de las conchas de los hostiones (2) que recogen en las orillas del mar. La isla Misíg, que tiene al N, y en la que hay un cuartel de caballería, pertenece á la jurisdiccion de este pueblo, cuyo actual Cura párroco es el R. P. Lector Fr. Manuel Pastor.

bos sexos desde que nacen hasta que llegan al uso de la razon, y comienzan á confesarse.

(1) *Rayadillos*: especie de tejido de algodón, propio para chaquetas, pantalones, &c.

(2) *Hostiones*: es una especie de mariscos. UVA. BHSC. LFG. 11-1 n°0859

TAMBÓBONG.

Este pueblo se fundó en el año 1600 bajo la advocacion de San Bartolomé Apóstol, y tiene en el dia 10162 contribuyentes. Su situacion es entre rios y en una isla que termina en la barra de Binuáangan, último término del corregimiento de Tondo por esta parte. Dista de Manila poco mas de una legua. Confina con los pueblos de Obándo y Pólo, con el de Calaócan, con el barrio de Malínta, y con los de Tinajeros y Maisilo. Su temperamento es saludable, y su vecindario como se demuestra.

Contribuyentes. 10162.

Exentos. 2942.

Solteros. 3722.

De sola confesion. 3318.

Párvulos. 4616.

Total de almas. 24760.

EN TODO EL AÑO.

Bautismos. 1181.

Casamientos. 208.

Difuntos. 727.

Contribucion anual. 127025 rs. vn.

Su suelo produce arroz, caña dulce, maiz, algunas legumbres, hortalizas y varios frutales. La industria de esta poblacion es muy notable: se encuentran ^{UVA. BMS. LEG. 11-1 n°0859} varias fábricas de azucar, de tinajas, va-

sijas, tejas y ladrillos, y se fabrican muchos cascos (1) y bancas (2) de distintas dimensiones para el comercio por agua. Hay mas de 450 telares en que se tejen vistosas sayas, tapís (3) superiores, pañuelos superfinos, mucha ropa blanca, como terlingas ó cotonías, y cambrai. Tiene abundantes salinas, cuyo producto anual no baja de 18 á 20 mil fanegas, que se espenden en el consumo del pueblo y en el comercio. Sus naturales trafican en las provincias inmediatas en arroz, azucar, añil, ropas de diversas clases y otros efectos. Son tambien labradores, pescadores, tejedores y salineros. Las mugeres se emplean en la agricultura, comercio, tejidos, y en el hilado de algodón. Es su Cura párroco el R. P. Ex-definidor Fr. Gaspar Folgar.

PARAÑAQUE.

Este pueblo se fundó el año 1580 bajo la advocacion de San Andres Apóstol, y tiene en el dia 3964 contribuyentes. Dista de Manila una legua, y con-

(1) *Cascos*: embarcaciones de una sola pieza que hacen de los troncos de los árboles mas corpulentos, y tienen mucho uso para la carga y descarga de barcos mayores, y para la conduccion de toda clase de materiales y efectos para las fábricas de los edificios.

(2) *Bancas*: embarcaciones tambien de una pieza que tienen á los costados unidas cuatro ó seis cañas gruesas, para navegar sin temor de que vuelquen, aun en las corrientes, mareas y vientos fuertes.

(3) *Tapís*: es un tejido de algodón solo, ó con trama de seda de varios colores.

finá con los pueblos de las Piñas, Pasáy, y con las tierras de Maisapán. Su temperamento es moderado, y su vecindario como se demuestra.

Contribuyentes.....	3964.
Exentos.....	752.
Solteros.....	1120.
De sola confesion.....	1881.
Párvulos.....	1970.

Total de almas..... 9687.

EN TODO EL AÑO.

Bautismos.....	452.
Casamientos.....	113.
Difuntos.....	<u>317.</u>

Contribucion anual..... 49550 rs. vn.

Su suelo produce arroz, cacaguáte ó maní (1), caña dulce, maiz, añil, alcaparras, alcaparrones y romero, que cultivan y venden en Manila. La industria es de alguna consideracion: tiene varias fábricas de tejidos de algodón, habiendo introducido la primera en el año 1824 Doña María Lopez de Leon, á instancias y bajo la direccion de uno de sus Curas párrocos el R. P. Fr. Raimundo Martinez, con el fin de que el pueblo se vistiese de ropas de su industria, lo que se está ya verificando. Sus salinas dan la mejor sal que hay en las islas, y su acopio anual puede calcularse en doce mil fanegas.

(1) *Maní*: es una planta de cuya fruta, que es como una avellana, se estraee muy buen aceite.

Su tráfico con el pescado llamado bagón, que pescan con mucha abundancia y componen con salmuera, es de mucha consideracion, además de otros varios cetaceos que les proporcionan abundante pesca muy cerca del pueblo. Sus naturales se dedican al comercio, á la agricultura, á la salmuera, á la pesca, á las salinas y á varias artes. Las mugeres se emplean en el cultivo de la tierra, en las salinas, en la limpia é hilado del algodón, en trabajar vistosos bordados, y particularmente en hacer encajes de algodón, los mejores que se fabrican en el Asia; pero este último ramo de industria está en la mayor decadencia por falta de estraccion. Sus barrios, llamados Malíbay, Mábong y Maricabán, presentan un divertido paseo por sus regulares calzadas, hermosas huertas, superiores naranjas y limones, muchos árboles frutales, hermosos buyos y plátanos, cuyas hojas, sobre recrear la vista, dan agradable y deliciosa sombra en todas las horas del dia. Tiene algunos ingenios, que allí llaman trapíches para beneficiar la caña dulce, y varios hornos de cal de conchas. Es su Cura párroco el R. P. Fr. Francisco Miro.

P Á S I G.

Este pueblo se fundó el año de 1572 bajo la advocacion de la Purísima Concepcion de nuestra Señora, y tiene en el dia 5450 contribuyentes. Dista de Manila dos leguas: confina con los pueblos de Taytáy, Mariquina, ^{UVA BHCSC} Páteros y Mandalóya. Su tem-

peramento es muy bueno, y su vecindario como se demuestra.

Contribuyentes.....	5450.
Exentos.....	1137.
Solteros.....	1965.
De sola confesion.....	2359.
Párvulos.....	2564.
Total de almas.....	13475.

EN TODO EL AÑO.

Bautismos.....	562.
Casamientos.....	133.
Difuntos.....	325.
Contribucion anual.....	68125 rs. vn.

Su suelo produce arroz con mucha abundancia, caña dulce, añil, pimienta, cacao, café, abundantes y esquisitas frutas, mucha hortaliza de toda clase, y algodón de inferior calidad. En su término hay canteras de buena piedra. Tiene muchas embarcaciones para el tráfico con Manila y la provincia de la Laguna, diferentes fábricas de alfarería, y sobre cuarenta ingenios de azucar, sin embargo de vender en especie mucha parte de la caña dulce que en él se cosecha, y de la que hacen una especie de dulce que llaman panocha. Sus naturales son comerciantes, labradores, pescadores, alfareros, canteros, y hay tambien bastantes artistas. Las mugeres se ocupan en la agricultura, comercio de ropas, hila-

do de algodón y en las alfarerías. La pesca es abundante y deja al pueblo mucha utilidad. Celebra mercado los jueves y domingos, concurriendo á él mucha gente de los pueblos vecinos, con quienes mantiene un comercio activo. Hay hermosas calzadas, y en el pueblo una casa de instrucción con el nombre de Beaterio ó Colegio para las Indias, bajo la dirección de una Superiora, en la que, sobre una educación verdaderamente cristiana, se enseña todo lo que es propio y análogo á una muger bien educada. Es su Cura párroco el R. P. Ex-definidor y Lector jubilado Fr. Juan Rico.

PATÉROS.

Este pueblo se fundó el año de 1815 bajo la advocación de San Roque, y tiene en el día 1994 contribuyentes. Dista de Manila poco mas de dos leguas. Confina con los pueblos de Pásig, Taguíg y barrio de Típas. Su temperamento es moderado, y su vecindario como se demuestra.

Contribuyentes. 1994.

Exentos. 292.

Solteros. 750.

De sola confesion. 786.

Párvulos. 942.

Total de almas. 4764.

EN TODO EL AÑO.

Bautismos. 202.

Casamientos.	65.
Difuntos.	126.
Contribucion anual.	24925 rs. vn.

Su suelo produce arroz, añil, caña dulce, maiz, café, melones, sandías, varias legumbres y abundancia de frutales. Su comercio se limita á la capital Manila, pueblos vecinos y provincia de la Laguna: su industria es de alguna consideracion: pasan de veinte las arrocierías ó fábricas para quitar con máquinas la cáscara al arroz, que llevan limpio diariamente al mercado de Manila, conduciéndolo por agua en pequeñas embarcaciones. La pesca es varia y abundante; pero su particular industria consiste en la cria de patos, que los Indios llaman itic, haciendo un giro diario de comercio con la multitud de huevos que sacan y venden en dicho mercado. Los patos estan casi todo el dia en el rio Pásig, á cuya márgen derecha se halla situado este pueblo: los alimentan con una especie de caracoles que llaman sosó, que todos los dias van á buscar los dueños de las paterías á mas de una legua de distancia: á la orilla del rio hay tantas divisiones hechas con cañas cuantas son las paterías, para que no se mezclen y confundan los patos de unos dueños con los de otros. Al toque de la oracion todos los patos se retiran á su respectivo domicilio, que es una choza inmediata hecha para que duerman por la noche, y en la que por la mañana dejan una multitud de huevos. La proporcion de conducir por agua á la

ciudad los artículos de su comercio é industria produce á este pueblo y á los inmediatos bastante utilidad, por lo que se emplean muchos en la conduccion á ella de personas y efectos en sus pequeñas embarcaciones. Los naturales se emplean ademas de la cria de patos en la agricultura, en la pesca y en la alfarería; y las mugeres en el tráfico y venta del arroz y de los huevos de pato, en la agricultura y limpia de aquel. Hay en él varios artistas, tiene hermosas calles, y en cada casa su jardín con varias legumbres, flores y frutales. Es su Cura párroco el R. P. Fr. Francisco de Valencia.

T A G U Í G.

Este pueblo se fundó el año 1587 bajo la advocacion de Santa Ana, y tiene en el dia 3358 contribuyentes. Confina con los pueblos de Patéros, Parañaque, y con el de Mánting-lupa, que es su anejo en lo espiritual. Su temperamento es benigno y muy sano, y su vecindario como se demuestra.

Contribuyentes.....	3358.
Exentos.....	658.
Solteros.....	801.
De sola confesion.....	992.
Párvulos.....	<u>1457.</u>
Total de almas.....	<u>7266.</u>

EN TODO EL AÑO.

Bautismos.....	321.
----------------	------

UVA. BHSC. LEG.11-1 n°0859

Casamientos.....	82.
Difuntos.....	135.
Contribucion anual.....	<u>41975</u> rs. vn.

Su suelo produce arroz muy bueno y con mucha abundancia, poca caña dulce, maiz, mangas (1), varias legumbres, raices farináceas y frutales. Su industria es muy poca por ser el producto del arroz muy suficiente para la manutencion de sus habitantes. Sin embargo se hallan algunos artistas, y otros mantienen un regular comercio con la provincia de la Laguna. Hay algunas paterías y fábricas con máquinas para quitar la cáscara del arroz. La pesca es abundante, de diversas especies de pescados y todas superiores, con la que hacen un ramo de comercio que les rinde mucha utilidad llevándolo diariamente á los pueblos inmediatos y á Manila, que dista tres leguas. Sus naturales son comerciantes, labradores, pescadores y artistas. Las mugeres se ocupan en la pesca, en la agricultura, en limpiar é hilar algodón, y en el tejido de esteras, espuestas y otros muebles de caña. Es su Cura párroco el R. P. Fr. Agustin San Clemente.

Muy cerca de este pueblo comienza el lago conocido con el nombre de Laguna de Bay, al O. de Manila. Su circunferencia es de 28 leguas, y de su extremo occidental sale el caudaloso rio Pásig que baña los muros de Manila. En su orilla meridional hay varias fuentes termales y una casa de baños,

UVA. BHSC. LEG.11-1 n°0859

(1) *Mangas*: fruta cuya descripcion se hizo en la de las Islas.

á la que concurren á bañarse los que padecen de reuma y de otras varias enfermedades. El agua de esta laguna es dulce, y suministra, tanto á este pueblo, como á los otros muchos que hay en su circunferencia, abundante y esquisito pescado. Por ella navegan los barcos de la provincia de la Laguna y de los pueblos de Pásig, Patéros, Taguíg y de la ciudad de Manila, haciendo un comercio activo de los productos agrícolas é industriales. Algunas tierras de labor situadas á la orilla de la laguna dan dos cosechas de arroz anuales, que se crían, la primera con el agua lluvia, y la segunda con la que por medio de presas se saca de la laguna, que podria ser un manantial de riqueza, si los Indios supieran aprovecharse de ella; mas la falta de grandes capitales y su inaccion son causa de que no saquen de ella la mayor utilidad.

Suma total de las almas que administran los PP. Agustinos calzados en la espresada provincia de Tondo..... 75451.

Suma total de la contribucion directa que pagan los pueblos en rs. vn. 407600.



PROVINCIA DE BULACÁN.

Es Alcaldía mayor, situada al N. de Manila: confina por el N. con la provincia de la Pampánnga; por el S. con las de Tóndo y Cavíte; por el E. con

UVA. BHS. EEG. 11 n° 0859

las de Nueva Écija y la Laguna, y por el O. con la de Zambáles. Tiene 11 leguas de largo y 6 en su mayor anchura. Su jurisdiccion comprende 20 pueblos, y su gobierno espiritual pertenece al arzobispado de Manila. Su cabecera ó capital es Bulacán, que dista de Manila 5 leguas. Su temperamento en los pueblos playeros es como el de la capital de las Islas; pero en los situados á las márgenes del rio Quíngoá es mucho mas sano y fresco, por su mayor altura, por lo cristalino de sus aguas, por la pureza de sus aires, y por la prodigiosa multitud y variedad de útiles y agradables árboles que adornan y enriquecen sus huertas, cuya belleza es el embeleso de los pasajeros, y el motivo de llamar á esta provincia el jardin de Filipinas.

Sus caminos y calzadas son generalmente buenas, espaciosas y llanas, cuya policia se observa en lo interior de los pueblos. Los rios principales que la cruzan son el Quíngoá y el de la Pampánga. Sus producciones agrícolas son abundantes y superiores: mucho y escelente arroz, bastante maiz, del cual se cogen dos y aun tres cosechas al año, mucho ajonjolí, para cuyo beneficio hay varias prensas en los mas de los pueblos, lentejas y toda especie de frutas del pais, cocos (1), como tambien con-

(1) *Cocos*: fruta del árbol del mismo nombre, que abunda en casi todos los países de la India, es del tamaño de un melon pequeño, tiene la corteza hilachosa, y dos dedos de gruesa, de la cual se hacen vasos, gícaras, tazas, &c.: quitada la cáscara se halla la carne de esta fruta, que es un alimento muy sano, y de ella se exprime por medio de la prensa un aceite muy dulce, y de que se

siderable cantidad de caña dulce, con mas de 150 trapiches ó ingenios para elaborar la azucar: mucho añil, escelente cacao, café igual al de Moka, esquisita pimienta, algun algodon, toda suerte de raices farináceas, el tangantárgan (1), de que se saca aceite para el alumbrado, y un sinnúmero de plantas medicinales. Tiene esta provincia escelentes pastos, especialmente para ganado vacuno: muchas canteras de buena piedra para edificios, y de chispa ó pedernal. En sus montes se hallan varias cuevas, en que se guarecen infinidad de murciélagos y de balimpasáyaos, que son unas avecillas nocturnas parecidas á las golondrinas, que hacen aquel precioso nido (2) tan estimado de los Chinos, que lo pagan á peso de plata. Las minas de hierro que hay en sus montes son abundantísimas y de mejor calidad que el superior de Vizcaya. Hay tambien minas de carbon de piedra. Sus montes producen mu-

hace mucho uso en Filipinas; el centro de esta fruta está lleno de agua clara, fresca y algo dulce. Del licor que sale de la flor del coco, cortada antes de abrirse, se hace ademas del vino, vinagre, aguardiente y azucar.

(1) *Tangantárgan*: es un arbusto oleoso.

(2) *Nido*: es obra de una avecilla especie de golondrina que tiene la cabeza, pecho y alas de un hermoso azul, y lo restante de un color blanco de leche: los nidos son de figura oval, de una pulgada de altos, tres de circunferencia, y del peso de media onza: se presume que estas aves hacen su nido de huevos ó de esperma de pescados, ó bien de una espuma glutinosa que el mar agitado forma al rededor de los peñascos á que se pega: su gusto es naturalmente soso, pero los Chinos que creen favorece la sensualidad, lo aprecian mucho, y lo sazonan de modo que es gustoso al paladar.

chás clases de escelentes maderas: se dan con abundancia el sibucáo (1), el gógo (2), el nito (3), el ébano, el box (4), la cásia silvestre, el sándalo (5), el malapájo y el pánao (6), de que se sacan aceites que son escelentes barnices para la pintura. Las vertientes de las aguas arrastran gran cantidad de gomas y resinas de olor mas suave y delicado que el incienso de Arabia y el estoraque de Siria. La cera que labran los enjambres sin algun cuidado humano en los troncos huecos de los árboles, en sus ramas y en las peñas abrigadas, se recoge en mucha cantidad, y es de mejor calidad que la de Joló, Bisáyas y Cagayán.

La industria de esta provincia podria ser de consideracion si sus naturales no fuesen tan indolentes y amigos de la ociosidad; sin embargo, ademas de un número considerable de artesanos de toda clase, hay muchos hornos de cal, que fabrican de conchas y de una piedra dura y blanca como el ala-

(1) *Sibucáo*: árbol cuya madera es parecida al palo de campeche, y mejor que éste para los tintes.

(2) *Gógo*: árbol que cortado en rajadas se machacan y saca unos filamentos con que hacen el jabon ó espuma jabonosa que sirve como el jabon para limpiar las ropas, y de él usan los Indios para precipitar y separar el oro de las arenas en sus lavaderos.

(3) *Nito*: arbusto que se cria entre los árboles; es especie de mimbre que facilmente se divide á lo largo, y de él hacen los Indios sombreros, cigarreras, cestas finas, y otras obras curiosas y durables.

(4) *Box*: es una especie de caña larga de la que se hacen escelentes bastones.

(5) *Sándalo*: árbol cuya madera es blanca.

(6) *Malapájo y Pánao*: árboles de madera resinosa y oleosa.

bastro, y ésta es mas viva y fuerte que la de conchas. En mas de 500 telares se tejen ricas telas de algodón y seda, escelentes rayadillos, tapís, pañuelos, sayas, sinamáyes (1) y otras varias. Se fabrican hermosos sombreros de bejuco (2) y de la yerba que llaman nito, siendo estos últimos preferidos por su escelente lustre, hermoso tejido, suavidad, flexibilidad, ligereza y duracion, cuyas circunstancias les proporcionan alguna estraccion para las Américas y Europa. El idioma de esta provincia es el Tagálo.

BULACÁN.

Este pueblo se fundó el año 1572 bajo la advocacion de la Asuncion de María Santísima, y tiene en el dia 3234 contribuyentes. Es la cabecera ó capital de la provincia, y la residencia de su Alcalde mayor. Confina con los pueblos de Malólos, Guiguinto y Bigáa. Está situado sobre un Estéro (3),

(1) *Sinamáyes*: telas fabricadas con los filamentos del abacá ó árbol de cáñamo, y algodón: sirven generalmente para camisas.

(2) *Bejuco*: planta especie de mimbre que se cria entre los árboles, se enreda y sube tan alto como ellos; su corteza está cubierta de espinas, y quitada queda liso; partido á lo largo sirve para atar cuanto se ofrece, hacer sombreros, cestos, espuestas y otros utensilios caseros: es mucho mas fuerte y duradero que el mimbre de España, y se hace del grueso de la muñeca: contiene bastante agua clara y buena para beber. Los montes en lo general estan llenos de esta planta, que es de primera necesidad en Filipinas.

(3) *Estero*: rio cuyas aguas son saladas por la comunicacion que tienen con las del mar.

cuyas aguas entran del mar. Su temperamento es benigno, su terreno llano, y su vecindario como se demuestra.

Contribuyentes.	3234.
Exentos.	786.
Solteros.	1490.
De sola confesion.	1543.
Párvulos.	1720.
Total de almas.	8773.

EN TODO EL AÑO.

Bautismos.	383.
Casamientos.	100.
Difuntos.	208.
Contribucion anual.	42425 rs. vn.

Produce arroz, maiz, café, caña dulce, añil, lentejas, patatas, toda clase de legumbres, muchos frutales de superior calidad, como el coco, la manga, el ate (1), el plátano (2) y abundantes hortalizas. Su industria se reduce á la pesca, ingenios de

(1) *Ate*: fruta muy delicada y sabrosa.

(2) *Plátano*: árbol especie de palma; le hay de mas de cincuenta especies: su tronco es fofo, lleno de canales ó acueductos por donde circula el jugo que lo nutre. Da fruto al año de nacido y se seca, pero de su raiz salen anualmente tallos que reproducen la planta que todos los años da fruto y se renueva: el corazon del tronco contiene bastante agua y muy fresca: no tiene ramaje, sino solas hojas, pero largas de tres, cuatro, y á veces seis varas, y cerca de una de ancha: su fruto, que tiene el mismo nombre, sale en racimos debajo de las hojas, y es de la

azucar, fábricas de cal de conchas, y varios tejidos, habiendo introducido uno de sus párrocos, el P. Fr. Gaspar Folgar, el uso de sus telares, sin que falten artistas para las necesidades del vecindario. Comercian con los pueblos vecinos y con Manila, á donde llevan varios productos de su agricultura é industria. Sobre el estéro de un sitio llamado Matúngao hay un magnífico puente nuevo de piedra con cinco arcos. Sus naturales son labradores, pescadores y artesanos; y las mugeres se ocupan en la agricultura, tejidos, y en la venta de sus productos. Es su Cura párroco el R. P. Fr. Antonio Llanos.

GUIGUÍNTO.

Este pueblo se fundó el año de 1641 bajo la advocacion de San Ildefonso, y tiene en el dia 1740 contribuyentes. Confina con los pueblos de Bigáa, Bulacán y Malólos. Su temperamento es benigno, y su vecindario como se demuestra.

Contribuyentes..... 1740.

Exentos..... 184.

Solteros..... 348.

De sola confesion..... 588.

Párvulos..... 661.

Total de almas..... 3521.

hechura y tamaño de un pepino, cubierto de una cáscara sutil, y su carne es como una médula tierna, y de mucha dulzura y suavidad, la que puede comerse cruda, asada, ó bien guisada, ó en conserva, que se hace de ella muy gustosa y regalada.

Bautismos.	134.
Casamientos.	30.
Difuntos.	60.
Contribucion anual.	<u>21750 rs. vn.</u>

Su terreno es llano, y produce arroz, maiz, legumbres y mucha fruta. La industria se limita al hilado de algodón, y su comercio al producto de su agricultura, que conducen al mercado de Manila y pueblos vecinos. Sus naturales son labradores, y algun otro artesano y comerciante. Las mugeres se ocupan en la agricultura, hilado de algodón, y en el tráfico. Es su Cura párroco el R. P. Lector Fr. José Carbonell.

B I G Á A.

Este pueblo se fundó el año 1596 bajo la advocacion de San Lorenzo Mártir, y tiene en el dia 2300 contribuyentes. Confina con los pueblos de Bulacán, Guiguínto y Bocáve. Su temperamento es muy sano, y su vecindario el que se demuestra.

Contribuyentes.	2300.
Exentos.	404.
Solteros.	652.
De sola confesion.	761.
Párvulos.	821.
Total de almas.	<u>4938.</u>

EN TODO EL AÑO.

Bautismos	190.
Casamientos.	43.
Difuntos.	96.
<hr/>	
Contribucion anual.	28750 rs. vn.
<hr/>	

El terreno de este pueblo es llano, como situado sobre un grande estéro que tiene su mismo nombre. Son productos de su agricultura el arroz, el café, la caña dulce, muchas legumbres, y abundancia de frutales, de ricas mangas, plátanos y otras varias frutas. Su industria se limita al hilado de algodón y tejido de algunas ropas, pues casi todos sus moradores son labradores. Comercian con los pueblos vecinos y con Manila, á cuyo mercado llevan por agua en pequeños barcos los productos de su agricultura é industria. Es su Cura párroco el R. P. Fr. Francisco Garcés.

MALÓLOS.

Este pueblo se fundó el año 1580 bajo la advocacion de la Purísima Concepcion de María Santísima, y tiene en el dia 10650 contribuyentes. Confina con los pueblos de Paombóng, Guiguinto, Quíngoa y Bulacán. Su temperamento es cálido y no mal sano, á pesar de estar situado el pueblo entre varios estéros que lo cercan, cruzan su terreno y lo hacen pantanoso. En cuatro estéros hay otros tantos puentes buenos y grandes de piedra, edificados por

el celo, actividad y direccion de los Religiosos pár-
rocos. Su vecindario se compone de

Contribuyentes.....	10650.
Exentos.....	2662.
Solteros.....	4398.
De sola confesion.....	4851.
Párvulos.....	5996.

Total de almas..... 28557.

EN TODO EL AÑO.

Bautismos.....	1116.
Casamientos.....	480.
Difuntos.....	618.
Contribucion anual.....	<u>133125 rs. vn.</u>

Su terreno, que produce arroz, maiz, caña dulce, añil, varias legumbres y mucha fruta, es de corta estension para su vecindario, y asi muchos vecinos van á cultivar tierras de otros pueblos de la misma provincia. Su industria es notable: hay varios ingenios para beneficiar la azucar: fábricas para la elaboracion del añil, para la fabricacion de la cal de conchas, y muchos empleados en la pesca, que les da bastante utilidad, y en el tejido de ropas ordinarias. Su comercio es con los pueblos de esta provincia, con los de la Pampánga y con Manila, en donde venden los productos de su agricultura é industria. Tiene mercado todas las semanas, muy concurrido de casi todos los pueblos de la provincia,

y de muchos de la Pampánga. Su Cura párroco es el R. P. Ex-definidor Fr. Melchor Fernandez.

PAOMBÓNG.

Este pueblo se fundó el año 1619 bajo la advocacion de Santiago Apóstol, y tiene en el dia 1504 contribuyentes. Confina con los pueblos de Hagonóy, Calumpít y Malólos. Su terreno es llano, muy bajo, entre varios esteros que lo hacen anegadizo. Su temperamento es algo húmedo, y su vecindario se compone de

Contribuyentes.....	1504.
Exentos.....	315.
Solteros.....	421.
De sola confesion.....	646.
Párvulos.....	733.
<hr/>	
Total de almas.....	<u>3619.</u>

EN TODO EL AÑO.

Bautismos.....	75.
Casamientos.....	23.
Difuntos.....	32.
<hr/>	
Contribucion anual.....	<u>18800 rs. vn.</u>

Los productos de su agricultura son arroz, maiz, varias legumbres y alguna fruta. Su industria es de mas consideracion que su agricultura. Se hace mucha vinagre, queso abundante, acopios de leña, y cultivan la planta que llaman nipa, cuya descrip-

UVA. BHSC. LEG. 11-1 n°0859

cion se hará en el pueblo siguiente, y trafican con los artículos espresados en todos los pueblos de esta provincia, y en muchos de la de Tondo, conduciéndolos en sus pequeños barcos, y espendiéndolos con alguna utilidad, resultando de este tráfico el emplearse en la conduccion de sus barcos mucha gente, que de otro modo estaria ociosa. Es su Cura párroco el R. P. Fr. Luis de Toro.


HAGONÓY.

Este pueblo se fundó el año 1580 bajo la advocacion de Santa Ana, y tiene en el dia 5086 contribuyentes. Confina con los pueblos de Paombóng y Calumpít, ambos de esta provincia, y con el de Macabébe, que pertenece á la de la Pampánga. Su terreno es llano y muy bajo, como situado á la márgen del rio Quíngoá que pasa por su frente unido ya al rio grande de la Pampánga. Su temperamento es algo húmedo, y su vecindario el que se demuestra.

Contribuyentes.....	5086.
Exentos.....	884.
Solteros.....	1457.
De sola confesion.....	2120.
Párvulos.....	2489.

Total de almas..... 12036.

EN TODO EL AÑO.



Bautismos..... 531.

Casamientos. 90.

Difuntos. 311.

Contribucion anual. 63575 rs. vn.

Los productos de su agricultura son arroz, maiz, café, caña dulce, añil, legumbres y mucha fruta. Aunque la mayor parte de sus vecinos son labradores, hay otros que se dedican al tráfico de leña, á hacer carbon, al cultivo de la planta nipa, de la que hacen vino que llaman de nipa (1). Tambien hay bastantes telares de cintura, que alli llaman habing bayabang. Comercian con los pueblos inmediatos y con Manila, á cuyo mercado conducen por agua los artículos de su agricultura é industria, ocupándose bastante gente en esta operacion. Es su Cura párroco el R. P. Fr. Manuel Coronado.

CALUMPÍT.

Este pueblo se fundó el año 1572 bajo la advocacion de San Juan Bautista, y tiene en el dia 3156 contribuyentes. Confina con los pueblos de San Isidro, Macabébe, Apálit, Hagonóy y Paombóng. Su

(1) *Nipa*: es un arbusto de la clase de las palmas, llamado así en unas provincias, y en otras sasá. Es la viña de los Indios. Crece muy agrupado, y prospera infinito á las orillas de los rios y esteros. Su fruto es una especie de coquito pequeño, y de él se hace vinagre, aguardiente, miel y azucar negra. De sus hojas se sirven para hacer escobas y cubrir los tejados de sus casas, y para otros varios usos.

terreno es llano y en parte anegadizo por hallarse situado á la orilla izquierda del gran rio de Quín-goa en su confluencia con el de la Pampánga. Su temperamento es húmedo, y su vecindario como se demuestra.

Contribuyentes.	3156.
Exentos.	783.
Solteros.	804.
De sola confesion.	1492.
Párvulos.	1643.
Total de almas.	7878.

EN TODO EL AÑO.

Bautismos.	335.
Casamientos.	79.
Difuntos.	168.
Contribucion directa anual.	39450. rs. vn.

Produce su suelo arroz, mucho maiz, añil, azucar, muchas legumbres y frutas abundantes y de superior calidad. Su industria está limitada al beneficio del añil y de la caña dulce. Comercia con los pueblos inmediatos y con Manila, á cuyo mercado conduce por agua sus escelentes y sabrosas frutas, entre las cuales merecen la preferencia las mangas y los plátanos, por su hermosura, volúmen y sabor. Es su Cura párroco el R. P. Fr. Juan Baguer.

QUÍNGOA.

Este pueblo se fundó el año 1608 bajo la advocación de Santiago Apóstol, y tiene en el día 3282 contribuyentes. Confina con los pueblos de Balívag, San Isidro, Malólos y Guiguínto. Está situado á la orilla izquierda del rio de su nombre. Su terreno es llano: su temperamento fresco y saludable, y su vecindario como se demuestra.

Contribuyentes.	3282.
Exentos.	794.
Solteros.	1090.
De sola confesion.	1443.
Párvulos.	1822.
	<hr/>
Total de almas.	8431.

EN TODO EL AÑO.

Bautismos.	346.
Casamientos.	103.
Difuntos.	144.
	<hr/>
Contribucion directa anual. .	41025 rs. vn.

Los productos de su agricultura son arroz, añil, caña dulce, café, legumbres y mucha fruta.

Hay varios artesanos para las necesidades del pueblo, en el que se beneficia el añil y la azucar. Hace su comercio con los pueblos vecinos y con la capital Manila, á donde conduce los efectos de su agricultura é industria. Es su Cura párroco el R. P. Fr. Agustin Bielsa.

SAN ISIDRO.

Se fundó este pueblo el año 1794 bajo la advocación de San Isidro, y tiene en el día 3126 contribuyentes. Confina con los pueblos de Balívag, Quíngo, Calumpít, y con el de Apálit de la provincia de la Pampánga. Está situado á la orilla derecha del rio Quíngo en terreno llano. Su temperamento es fresco y saludable, y su vecindario como se demuestra.

Contribuyentes.....	3126.
Exentos.....	708.
Solteros.....	1184.
De sola confesion.....	1425.
Párvulos.....	1896.
	<hr/>
Total de almas.....	8339.
	<hr/>

EN TODO EL AÑO.



Bautismos.....	336.
Casamientos.....	98.
Difuntos.....	129.
	<hr/>

Contribucion anual..... 39075 rs. vn.

El arroz, el maiz, el añil, la caña dulce, legumbres, hortalizas, frutas escelentes, plantas medicinales, y la que llaman ajonjolí, de que hacen aceite, son productos de su agricultura; y como casi todos sus vecinos son labradores, su industria está limitada al beneficio del añil y de la caña dulce,

con algunos artesanos para sus necesidades. Su comercio asimismo se limita á la venta ó cambio de sus productos agrícolas é industriales en los pueblos vecinos y en el mercado de Manila. Es su Cura párroco el R. P. Fr. Manuel Poblacion.

BALÍBAG.

Este pueblo se fundó el año 1732 bajo la advocacion de San Agustin, y tiene en el dia 5402 contribuyentes. Confina con los pueblos de San Isidro, Angát y Quíngoá de esta provincia, y con los de Candáva y San Luis de la Pampángá: su terreno es llano y frondoso: sus anchas calles, sus hermosas y arboladas calzadas, y la belleza de sus huertas presentan una vista muy agradable. Las cuatro quintas partes de su poblacion están á la orilla derecha del caudaloso rio de su nombre, y la otra á la orilla izquierda. Su temperamento es fresco y muy saludable, y su vecindario como se demuestra.

Contribuyentes. 5402.

Exentos. 1069.

Solteros 1663.

De sola confesion. 2808.

Párvulos. 3114.

Total de almas. 14056.

EN TODO EL AÑO.



Bautismos. 717.

Casamientos. 104.

UVA. BHSC. LEG. 11-1 n°0859

Difuntos.	300.
Contribucion anual.	<u>67525 rs. vn.</u>

Su suelo produce arroz, maiz, café, caña dulce, añil, ajonjolí, toda clase de legumbres, raíces fari-
náceas, mucha fruta y varias plantas medicinales. Como la poblacion es grande y su término corto, salen muchos labradores á cultivar tierras de otros pueblos, y especialmente hacen sus siembras en el terreno que media entre el de este pueblo y una laguna llamada Pinác de Candáva. Su industria no es menos notable que su agricultura, pues ademas de beneficiar el añil y la caña dulce, en que se ocupan muchas personas, dan empleo á otras las muchas prensas que hay para estraer el aceite del ajonjolí. Ademas tiene bastantes telares, en que se tejen muchas y delicadas ropas, muchos artesanos, hilanderías de algodón, fábricas de sombreros finos de nito para hombres y mugeres, y de petaquillas para llevar los cigarros; y no faltan hermosos tintes para el bello colorido de sus tejidos, bien conocidos en Manila por la igualdad y finura de sus hilos, y por el realce y solidez de sus colores. Comercia este pueblo con los demas de su provincia, con la de la Pampánga, y con Manila. Es su Cura párroco el R. P. Lector Fr. Esteban Vivet.

ANGÁT.

Este pueblo se fundó el año 1683 bajo la advocacion de Santa Mónica, y tiene en el dia 3662 con-

tribuyentes. Confina con los pueblos de San José, Balívag, Bigáa y Santa María de Pándi. Su terreno es desigual y montuoso, como situado á la falda de un monte y á la márgen de un gran rio que nace en lo interior de aquel, no lejos de la contracosta al oriente del pueblo. Su temperamento es fresco y húmedo, y su vecindario como se demuestra.

Contribuyentes.....	3662.
Exentos.....	665.
Solteros.....	882.
De sola confesion.....	1380.
Párvulos.....	1502.
Total de almas.....	<u>8091.</u>

EN TODO EL AÑO.

Bautismos.....	376.
Casamientos.....	78.
Difuntos.....	146.
Contribucion anual.....	<u>45775 rs. vn.</u>

El término de este pueblo es muy dilatado, y sin embargo sus naturales tienen pocas tierras de labor de su propiedad, en las cuales, y en las dos grandes haciendas de Pándi y de Sapang-tigbi se cria el arroz, el maiz, el café, el añil, la caña dulce y alguna fruta. La industria es de consideracion por las ventajas que proporcionan á su vecindario los montes inmediatos que llaman de Angát. En ellos se ven enormes moles de piedras finas y blancas como el alabastro, de que fabrican

una cal muy superior á la de conchas; estraen piedras de chispa de las canteras de pedernal que hay en dichos montes, en los que se hallan varias cuevas, de las que ya se ha hablado en la descripción de la provincia. Son inagotables sus minas de hierro, pues sin necesidad de profundas escavaciones, y casi en la superficie de la tierra se halla cuanto se quiere de este mineral, que produce un 40, y hasta 70 por ciento de metal puro y superior al de Vizcaya: entre este mineral se encuentra la piedra imán, poco desemejante de él en su color y configuración. Se hallan tambien pizarras, trozos sueltos de cobre vírgen, y minas de carbon de piedra. Se crian muchas y escelentes maderas, de que se hacen grandes cortas, que conducen á Manila para sus edificios: abunda el sibucáo ó palo de tinte, toda clase de bejúcos, de que tanto uso se hace en las Islas; el nito, de que se tejen los tan celebrados sombreros, el ébano y otros muchos, que seria largo enumerar. En todos estos artículos ejercen su industria los naturales de este pueblo, como tambien en recoger la cera y miel, que con la mayor abundancia hallan en las peñas, en los troncos y en las ramas gruesas de los árboles, y que fabrican las abejas de la multitud y variedad de flores aromáticas de que abundan estos montes, y en especial de la del árbol que llaman pálao (1). Hace su comercio con los inmediatos, con la provincia de la

(1) *Pálao*: árbol cuya madera es muy aromática.

Pampánga y con Manila. Es su Cura párroco el R.
P. Fr. Vicente Ferré.

Suma total de las almas que adminis-
tran los PP. Agustinos calzados en la
provincia de Bulacán..... 108239.

Suma total de la contribucion direc-
ta que pagan anualmente los once
pueblos de dicha provincia adminis-
trados por los PP. Agustinos. Rs. vn. 541275.

PROVINCIA DE BATÁNGAS.

Es Alcaldía mayor, y su jurisdicción comprende 12 pueblos. Está al S. de Manila, de donde dista 10 leguas. Linda al E. con la provincia de Tayábas, al S. y O. con el mar de la China, al N. O. con la provincia de Cabíte, y al N. E. con la de la Laguna. Su temperamento es bastante análogo á algunos de España; es fresco, sin que llegue á helar ni escarchar, y en cierta estación del año cae un copioso rocío que fertiliza los campos, nutriendo al mismo tiempo la delicada espiga del trigo, y dando al arroz una extraordinaria corpulencia. Está bastante poblada, y sin embargo todavía podían fundarse varios pueblos. Sus habitantes son generalmente políticos, atentos, afables, sóbrios, de graciosas facciones, ojos muy espresivos, y negra, larga y espesa cabellera: gustan mucho de relaciones históricas, del canto y de la música, á la que tienen mucha inclinacion, teniendo una imaginacion viva y gran facilidad para versificar: á beneficio de la benignidad y temperatura media del clima, disfrutan de buena salud y larga vida. Su suelo es extraordinariamente fértil, y produce mucho y excelente trigo, café y pimienta con abundancia, aunque la poca estracción desalienta al Indio en su cultivo; maiz, algodón del mejor que se da en las Islas y superior al de la India; cacao de excelente calidad, toda clase de legumbres y toda especie de frutas del país. Entre los animales domésticos me-

rece la preferencia el búfalo (1) para las faenas agrícolas por su robustez y extraordinaria fuerza. La abundancia y superioridad de sus pastos hace que abunde también el ganado de cerda, caballar y vacuno, siendo la carne de éste sustanciosa y de excelente gusto. Todo el año conservan una admirable frondosidad sus bosques, que hacen impenetrables las plantas que llaman enredaderas, enlazándose entre los árboles y arbustos, de modo que para penetrarlos es preciso abrirse paso con algún instrumento cortante, y en ellos se cria mucha madera de ebanistería, construcción y arboladura. El Malaráya, el Batúlao, el Janáojanao y el Lobó son sus montes más elevados, y desde cuyas cimas se registran el mar de la China y el grande océano, con la particularidad de que la parte que mira á éste se halla sin vegetación alguna por estar expuesta á la violencia de los vientos del E., al paso que la opuesta se ve muy poblada de toda clase de árboles y plantas por hallarse al abrigo de dichos vientos. Si una infinidad de flores, notables

(1) *Búfalo*: animal de asta que en Filipinas llaman carabáo. Su cuerpo es doble mayor que el de un buey regular, y su fuerza como la de dos. Son negros ó pardos oscuros, muy raídos de pelambre, astas arqueadas, mas no redondas como las de los bueyes, sino complanadas y rugosas; cabeza pequeña con respecto al cuerpo, hocico puntiagudo, uñas hendidas, paso mas lento que el del buey, y como éste rumia. Su carne es ardiente, y la comen con gusto los Indios; sus uñas y astas son medicinales, y la leche de la búfala es de buen gusto y saludable. En los montes se crían muchos y muy bravos; pero los domésticos se amansan tanto, que un niño los gobierna: sirven para el arado, la carga y el carro.

por su esquisita fragancia y brillantes colores, amenizan el suelo de esta provincia, no deleitan menos una multitud de diversas aves con su hermosísimo plumage y dulces gorgoros. El pescado abunda en las ensenadas de Táal y Balayán, y en la gran laguna de Bombóng. Por manera que los tres elementos agua, tierra y aire parece como que compiten sobre hacer feliz á esta provincia; solo el cuarto se opone vigorosamente á ello con los terremotos que ocasiona y llamas que vomita, consiguiendo á veces aguar en parte el gusto de sus moradores. En efecto, tiene esta provincia varios montes compuestos de lava volcánica; son frecuentes los terremotos, y hay algunos volcanes cuyos cráteres estan llenos de agua saturada de sal y salitre, y cuyas erupciones han destruido á la vez varios pueblos arrojando torbellinos de fuego y cenizas, arroyos de lava y piedras. Es de los mas considerables del Asia el que se halla en la jurisdiccion del pueblo de Táal, siendo su situacion no menos admirable que particular: en medio de una gran laguna, que llaman de Bombóng, hay una isla compuesta su mayor parte de lava volcánica, arena y otras materias: en su centro tiene el volcan su crater de asombrosa estension, desde cuya superficie se nota en el fondo un líquido verdinegro, que se presume ser de varios metales derretidos. La esplosion de este volcan en el año de 1754 fue tan espantosa, que sobrecogió á los Indios, arruinó los pueblos situados á la margen de la laguna, y cubrió de cenizas la misma capital Manila, que dista de él 15 leguas,

y llegaron hasta el continente de China, distante mas de 250 leguas.

La industria de esta provincia merece consideracion, pues hay en ella una multitud de telares en que se teje gran cantidad de ropas finas y ordinarias, y tiene tintes hermosos y permanentes. La pesca es un ramo de bastante lucro; la limpia é hilado de algodón da empleo á muchas manos, y los talleres de toda clase de artefactos proporcionan su subsistencia á una multitud de familias, no siendo pocas las que se ocupan en la conduccion de sus productos agrícolas é industriales á las provincias confinantes y á Manila, con quienes comercian. El idioma que se habla en esta provincia es el Tagálo.

BATÁNGAS.

Este pueblo se fundó el año 1581 bajo la advocacion de la Purísima Concepcion de María Santísima, y tiene en el dia 8198 contribuyentes. Es la cabecera ó capital de la provincia, y la residencia de su Alcalde mayor. Confina con los pueblos de Báván y San José. Su vecindario es como se demuestra.

Contribuyentes.....	8198.
Exentos.	1085.
Solteros.....	3334.
De sola confesion.	3558.
Párvulos.....	5417.

Total de almas..... 21592.

Bautismos.....	963.
Casamientos.....	442.
Difuntos.....	185.

Contribucion directa anual. 102475 rs. vn.

Aunque colocado á la orilla del mar, su terreno es muy desigual. Su temperamento es fresco y muy sano: los aires puros del mar, y la temperatura de los de tierra hacen á este pueblo muy saludable. Su suelo produce trigo, arroz, café, añil, maiz, pimienta, algodon, legumbres y mucha fruta: abunda en pastos de escelente yerba, que alimenta mucho ganado vacuno, caballar y de cerda: abunda tambien en pesca y aves acuáticas de varias especies. Hay fábricas de curtidos, de tintes, muchos telares, en que se teje toda clase de ropas finas y ordinarias, como mantelería, colchas, sayas, pañuelos, &c. de algodon y de una planta que llaman abacá (1), y se benefician el algodon y el añil. En su terreno montuoso, como igualmente en los demas pueblos de esta provincia, se hallan casi las mismas producciones que en los montes de Angát. El sobrante de sus productos agrícolas é industriales se conduce á los pueblos vecinos y á Manila; la mayor parte en los meses desde enero hasta junio, por

(2) *Abacá*: arbusto llamado por los españoles árbol del cáñamo, porque su corteza sirve para hacer varias ropas finas y ordinarias, y toda clase de cordelería, incluso los cables.

ser el tiempo mas oportuno para viajar por los caminos barrancosos de esta provincia. Es su Cura párroco el R. P. Fr. Gelasio Champani.

T Á A L.

Este pueblo se fundó el año 1572 bajo la advocacion de San Martin obispo, y tiene en el dia 12226 contribuyentes. Confina con los pueblos de Batángas, Bávan y Balayán. Está colocado á orillas del mar, cuya situacion, la hermosura de sus calles, su buena plaza, la multitud de sus casas, y sus hermosas campiñas, huertas y prados ofrecen una vista pintoresca, y le dan un realce muy agradable. Su temperamento es fresco y muy sano, y su poblacion la que se demuestra.

Contribuyentes. 12226.

Exentos. 1796.

Solteros. 3632.

De sola confesion. 4987.

Párvulos. 6058.

Total de almas. 28699.

EN TODO EL AÑO.

Bautismos. 1340.

Casamientos. 316.

Difuntos. 397.

Contribucion directa anual. 152825. rs. vn.

UVA. BHSC. LEG.11-1 n°0859

Su suelo produce trigo, arroz, maiz, café, pimienta, añil, cacao, algodón, muchas legumbres y abundante fruta; y como el terreno abunda de flores aromáticas, y hay abejas en abundancia, se recoge mucha y muy delicada miel y cera. En sus abundantes pastos se cria mucho ganado vacuno, caballar y de cerda. Entre los animales silvestres se distinguen varias especies de zorras, el ciervo, el gamo, el mono, el puerco-espín, el erizo y el huron; y entre los volátiles la garza real, la grulla y la cigüeña; hay tambien muchas culebras. La industria es de la mayor consideracion. Se beneficia el algodón, que es superior y se coge mucho, y de él se tejen en una gran multitud de telares inmensas cantidades de ropas finas y ordinarias, ocupándose en este ramo de industria innumerables personas de uno y otro sexo. Sus tintes son de bellos coloridos y permanentes. Hay varias fábricas de aceite de ajonjolí, que sirve para el alumbrado, curtidos y toda clase de artistas. Muchos se dedican á la pesca, que es abundante: el pescado que se coge en la laguna de Bombóng (en cuyo centro está el volcan de que se ha hablado antes) es el mas esquisito y de mejor gusto que se conoce en las Islas: son muy particularmente apreciables los grandes sábalos (1), y mas particular el modo que los Indios tienen de pescarlos, que es á palos: forman una estacada de cañas (2) gruesas en el rio, por el

(1) *Sábalos*: pescados algo parecidos á los salmones de España.

(2) *Cañas*: las hay de varias especies: las mayores son de hasta 18 y 20 varas de largo, mas gruesas que el muslo, y muy

que salen los pescados á desovar en el mar, y al tocar en las estacas dan un gran salto para salvarlas, y dando en otra estacada mas alta, caen en una esplanada formada tambien de cañas, en donde los esperan los Indios, y con garrotes los matan. Hay en ocasiones tanta abundancia, que no obstante que pesan de cinco á siete libras, se vende cada uno en el pueblo á uno, ó lo mas á dos reales. Hace este pueblo su comercio con los de la provincia y con Manila, á donde conducen cera, miel, cebollas, ajos, trigo, mucho ganado vacuno, y gran cantidad de ropas. Tiene cerca de la Iglesia parroquial un Santuario dedicado á María Santísima bajo la advocacion de la Virgen de Caysásay, á cuya fiesta anual, que se celebra con pompa y solemnidad, concurren todos los pueblos de la provincia, que la tienen gran devocion. Es su Cura párroco el R. P. Ex-provincial Fr. Ramon del Marco.

L I P A.

Este pueblo se fundó el año 1580 bajo la advocacion de San Sebastian Mártir, y tiene en el dia

fuertes: de ellas hacen los Indios los palos para sus embarcaciones, los pilares, tirantes y soleras para sus casas, y los andamios para los edificios: hacen tambien de ellas tabiques, techos, sillas, bancos y catres. Hay otra especie de caña de que hacen sus instrumentos músicos de boca: otra especie sirve para los costados de las embarcaciones pequeñas: otra para hacer sus tejidos de esteras, canastos y sombreros, y otra finalmente de que usan para hacer sus flechas, cuya herida es muy dolorosa.

5548 contribuyentes. Confina con los pueblos de Batángas, San José y Tanávan, y su vecindario es como se demuestra.

Contribuyentes.....	5548.
Exentos.....	1017.
Solteros.....	2356.
De sola confesion.....	2419.
Párvulos.....	3085.
Total de almas.....	<u>14425.</u>

EN TODO EL AÑO.

Bautismos.....	666.
Casamientos.....	280.
Difuntos.....	318.
Contribucion directa anual..	<u>69350 rs. vn.</u>

Su temperamento, aunque frio y húmedo, es saludable. Su terreno es desigual y montuoso, pero muy fertil y bien cultivado: sus hermosos valles producen en abundancia trigo, maiz, arroz, café, cacao, añil, pimienta, lentejas, otras varias legumbres y bastante fruta. Crecen espontáneamente en ellos la rínia (1), la palma de varias especies, el algodouero (2) y la abacá. La mayor parte de los

(1) *Rínia*: es un árbol grande y derecho, cuya corteza es lisa, sus ramas salen del tronco á la altura de diez á doce pies: sus hojas son parecidas á las de la higuera: su fruta es del tamaño de un pequeño melon: es fruta de mucho nutrimento y antiescorbútica: los españoles llaman á la rínia árbol del pan.

(2) *Algodouero*: árbol que produce el algodou: sus hojas son

montes inmediatos á este pueblo, como los demas de la provincia, estan cubiertos de selvas, en que se crian maderas preciosas, como el ébano, sándalo, calambúco (1) y otras varias, propias para ebanistería y construccion: asimismo producen diferentes drogas para tintes, como la agalla, resinas diversas, nuez moscada y varias yerbas medicinales. Dichas selvas sirven de guarida á una multitud de ciervos, búfalos, monos y reptiles venenosos (2). En esta poblacion, y generalmente en todas las de Ba-

parecidas á las de la vid, aunque menores: su flor es amarilla y algo purpúrea, y en medio de la flor está el fruto, semejante á una pequeña nuez, que estando en sazon se abre y descubre un bellon muy blanco, que beneficiado sirve para varios tejidos.

(1) *Calambúco*: árbol cuya madera es excelente para muchos usos.

(2) *Reptiles*: son muchas culebras que de varias especies hay en Filipinas, y algunas de una magnitud considerable, y de un veneno muy activo. Por esta causa regularmente todos los Párrocos tienen porcion de piedras que llaman de culebra, que aplicadas á la picadura del reptil venenoso, absorven el veneno, y sana el doliente; pero es preciso que esta operacion se haga lo mas pronto posible, y si se ha cerrado la herida, abrirla hasta que salga sangre. Está observado que como agarre la piedra, no muere el herido: ésta que llaman piedra de culebra, no lo es; sino asta de ciervo algo tostada y hecha piezas, y no solo es un verdadero antídoto contra la picadura de la culebra, vívora, alacran ú otros reptiles, sino tambien contra la mordedura de perros rabiosos, y de otros varios accidentes. Este antídoto tan usado en las Islas Filipinas, no lo es en Europa, porque no se ha hecho de él el aprecio que merece, á pesar de haberlo explicado y confirmado con varios esperimentos el P. M. Feijoo en la nona de sus cartas críticas del segundo tomo. Si los facultativos lo usáran cuando los llaman para los casos en que su aplicacion es remedio eficaz, harian un gran bien á la humanidad.

tángas, se encuentran casi todos los animales domésticos de Europa; pero los bueyes son mas pequeños: la volatería, y especialmente los palomos son comunes á todos estos pueblos, asi como la abundante cera y esquisita miel. Hay un número considerable de telares de toda especie de ropas de algodón y de abacá: se teje tela para velamen; se hacen excelentes aderezos para caballos, y se ven varias fábricas de curtidos, de aceite de ajonjolí y de muy buenos tintes. Sus naturales son labradores, tejedores y comerciantes. De sus productos agrícolas é industriales conducen cantidades á los pueblos vecinos y á Manila, en donde principalmente venden el trigo, las lentejas, y un gran número de vacas. Hay varios artistas para las necesidades del pueblo, en el que la papera es una enfermedad comun, lo que tambien se nota en algunos de los pueblos inmediatos, aunque no con tanta generalidad; se atribuye á la crudeza y frialdad de sus aguas, y á las partículas que llevan de otras sustancias: como casi todo el terreno de esta provincia es volcánico, deben contener sus senos grandes cantidades de materias ferruginosas. Lo mismo que á los Indios sucede á los Europeos que se avecindan en él: despues de algunos años de residencia se hallan con la papera, la que se disminuye notablemente pasando á un temperamento medio. Los Indios la curan luego que aparece con fricciones mercuriales, mas si se la deja tomar cuerpo, es ya peligroso el intento de curarla. Es su Cura párroco el R. P. Fr. José María de Torres.

B Á V A N.

Este pueblo se fundó el año 1660 bajo la advocación de la Purísima Concepción de nuestra Señora, y tiene en el día 6982 contribuyentes. Confina con los pueblos de Lípa, Batángas y Táal. Su temperamento es frío y húmedo, pero goza de aires puros y saludables. Su vecindario es como se demuestra.

Contribuyentes.....	6982.
Exentos.....	1350.
Solteros.....	2964.
De sola confesion.....	3092.
Párvulos.....	<u>3570.</u>
Total de almas.....	<u>17958.</u>

EN TODO EL AÑO.

Bautismos.....	805.
Casamientos.....	166.
Difuntos.....	<u>274.</u>

Contribucion directa anual. 87275 rs. vn.

Su terreno es desigual y montuoso; pero muy fértil. Produce mucho trigo, arroz, maiz, añil, pimienta, café, cacáo, algodón, nuez moscada, muchas legumbres y abundante fruta. Sus montes están cubiertos de bosques, en los que crece el ébano, el sándalo, el árbol de hierro, que los Indios

llaman molavin (1) y otros muchos, cuyas maderas son excelentes para ebanistería y construcción. Contienen también mucha miel y cera, y los mismos animales silvestres que el anterior, y todas las producciones de los montes de Angát. En sus excelentes pastos se crían con abundancia los ganados vacuno, bufalar, caballar y de cerda. Tiene este pueblo muchísimos telares, en que se fabrica gran cantidad de ropas de algodón, y telas muy vistosas de abacá, siendo permanentes sus tintes y de bellos coloridos. Hay varias fábricas de aceite de ajonjolí, y un número considerable de artistas de toda clase. Hace su comercio con las provincias vecinas y con la capital Manila, en donde son preferidas sus vacas por la superioridad de carnes, y sus caballos, aunque pequeños, por la agilidad y facilidad con que andan por caminos barrancosos y malos. Sus moradores son labradores, artesanos y comerciantes. Es su Cura párroco el R. P. Definidor Fr. Ramon Cosío.

SAN JOSÉ.

Este pueblo se fundó el año 1768 bajo la advocación de San José, Esposo de nuestra Señora, y tiene en el día 3508 contribuyentes. Confina con los pueblos de Lípa, Táal, Batángas y Bávan. Su

(1) *Molavin*: árbol de madera incorruptible, tan fuerte, que su duración iguala ó escede á la del hierro, motivo por el cual le llaman los Españoles árbol de hierro.

terreno es desigual, pero bastante fertil. Su temperamento fresco y muy benigno, y su vecindario como se demuestra.

Contribuyentes..... 3508.

Exentos..... 397.

Solteros..... 1056.

De sola confesion..... 1395.

Párvulos..... 2784.

Total de almas..... 9140.

EN TODO EL AÑO.

Bautismos..... 434.

Casamientos..... 82.

Difuntos..... 136.

Contribucion directa anual.. 43850 rs. vn.

Su suelo produce trigo, arroz, maiz, café, cacao, añil, algodón, pimienta, abacá, lentejas, cebollas, otras varias legumbres y mucha fruta. En sus montes se crían el ébano, el sibucáo, el sándalo, y otras muchas y preciosas maderas para ebanistería y construcción, y en ellos abunda el búfalo silvestre, el venado, el puerco-espín, el mono, la zorra y otros varios, y se recoge mucha cera y esquisita miel. En sus excelentes y abundantes pastos se alimentan muchas cabezas de ganado vacuno, bufalar, caballar y de cerda. La industria se reduce á la cria de ganados, beneficio del algodón y del añil, y á cantidad considerable de tejidos de algo-

don y abacá. Hay fábricas de excelentes tintes, de aceite de ajonjolí, y muchos artesanos. Sus moradores son labradores, artesanos y comerciantes, con el producto de su agricultura é industria, que conducen á Manila, y á las provincias limítrofes. Es su Cura párroco el R. P. Fr. Manuel Jaraba.

TANÁVAN.

Este pueblo se fundó el año 1584 bajo la advocacion de San Juan Bautista, y tiene en el dia 3282 contribuyentes. Confina con los pueblos de Calámba y Lípa. Su situacion es llana, su terreno montuoso, su temperamento fresco y sano, y su vecindario como se demuestra.

Contribuyentes. 3282.

Exentos. 567.

Solteros. 1354.

De sola confesion. 1413.

Párvulos. 1691.

Total de almas. 8307.

EN TODO EL AÑO.

Bautismos. 319.

Casamientos. 176.

Difuntos. 132.

Contribucion directa anual. . 41025 rs. vn.

Su localidad ofrece una vista agradable; pues ademas de sus hermosas huertas cercadas de árbo-

les frutales, es el paso de los viajeros de esta provincia á la capital Manila. Su suelo produce trigo, arroz, maiz, cacao, café, añil, pimienta, algodón, abacá, muchas legumbres, y abundante y excelente fruta. En sus montes se recoge mucha miel y cera, y se crían el ébano y demas maderas de ebanistería y construcción que en los pueblos de Batángas y Táal, como igualmente los venados, búfalos, y demas animales y aves; y en sus prados pacen grandes rebaños de ganado vacuno, bufalar, caballar y de cerda. Hay gran número de telares, en que se fabrican muchas y hermosas telas de algodón, y de abacá, que hacen mas apreciables la finura y permanencia de sus tintes. Se beneficia el algodón y el añil. Se estrae el aceite de ajonjolí, y no faltan artistas para las necesidades del vecindario. Este pueblo hace su giro de comercio con las provincias de la Lagúna y de Tondo, y en especial con la capital Manila, á donde llevan en caballerías el escedente de sus productos agrícolas é industriales. Es su Cura párroco el R. P. Fr. Remigio de los Angeles.

Suma total de las almas que administran los PP. Agustinos calzados en la provincia de Batángas. 100121.

Suma total de la contribucion que pagan los pueblos que los PP. Agustinos calzados administran en dicha provincia. Rs. 496820.

PROVINCIA DE LA PAMPANGA.

Es Alcaldía mayor al N. de Manila, en el centro de la isla de Luzón. Su estension de N. á S. es de 20 leguas, y de E. á O. de 15. Su jurisdiccion comprende 25 pueblos. Linda por el S. E. con la provincia de Bulacán, por el N. E. con la de Nueva Écija, por el N. O. con la de Pangasinán, y por el O. con la de Zambáles. Su cabecera ó capital es el pueblo de Bacolór, á 13 leguas de Manila, y en él reside su Alcalde mayor. El gobierno espiritual corresponde al arzobispado de Manila. Esta provincia se divide en alta y baja. Su temperamento es generalmente benigno y saludable, pero mucho mas en la parte alta, que disfruta de aires mas puros y de mejores aguas: ésta se halla poco poblada; no asi la parte baja, que es sumamente fertil y deliciosa, porque las huertas, árboles y plantíos que rodean sus pueblos templan los ardores del sol, y causan una vista agradable con sus flores y frutos. Por todas partes brota la tierra yerbas, plantas y raices de diferentes especies, asi comestibles como medicinales. Es abundantísima la cosecha de arroz y de maiz, del cual en algunos términos se cogen dos y á veces tres cosechas al año, porque segado el arroz de un campo, le dan una reja, y en seguida lo plantan de maiz, y á los dos meses ya está en sazon: lo cogen, dan á la tierra otra reja, y la vuelven á plantar de maiz, y á los dos meses levantan esta segunda cosecha;

por manera que de una misma tierra levantan en un año una cosecha de arroz, que generalmente da en años regulares de 80 á 100 por uno, y dos cosechas de maiz; y si se retrasan las aguas tres. El tabaco, que allí llaman gapán (1), y se acopia por cuenta de la Real Hacienda, es muchísimo y de superior calidad. Es tambien abundante la cosecha de añil en pasta para el comercio interior, y en tintarron para el consumo de las fábricas del pais. La caña dulce es el ramo de mas utilidad despues del arroz, y sobre ser muy fina, se coge en tanta abundancia, que ademas de las innumerables cañas que se consumen en la provincia, y de que hacen diferentes géneros de confituras y otras composiciones apreciables, se estraen cargamentos enteros por el puerto de Manila para los de Europa. Abunda tambien el ajonjolí, del cual, asi como del lum-báng (2) y tangantárgan, sacan aceite para el surtido de la provincia y para el comercio con las inmediatas. El cacao apenas basta para el que necesitan sus moradores. Las lentejas se cosechan con mucha abundancia para su consumo y para la estraccion. La manga abunda tanto, que del sobrante se cargan muchos barcos para Manila y otras partes. En casi todos los pueblos de esta provincia se

(1) *Gapán*: es uno de los pueblos de esta provincia, en cuya jurisdiccion se hacen por cuenta de la Real Hacienda grandes siembras de tabaco, al que por esto llaman los Indios ^{UVA. BHSC. LEG. 11-1 n.º 859} gapán.

(2) *Lumbang*: es una planta no muy corpulenta, cuya fruta es oleosa y medicinal.

hallan plátanos de las especies que se conocen, que son cincuenta y siete, y su tráfico es diario dentro y fuera de ella. Hay muchísimos árboles de burí, de cuya fruta se hace un pan muy bueno: de su flor se saca el licor que llaman tuba, de que se hace vino y vinagre, y por decoccion se saca miel y azucar para confituras, y de sus hojas se hacen petates ó esteras muy útiles y vistosas. La nipa se halla con abundancia en la Pampánga baja. El coco escasea en esta provincia, pero la palma, que produce la fruta que llaman bonga, es general en todos sus pueblos. Se cultiva en algunos el buyo, pero no es tan aromático ni gustoso como el de la provincia de Tóndo. El plantío del café es muy raro, y hay poblaciones que ni aun conocen esta fruta; pero abundan el árbol que llaman *gogo*, de que se hace jabon, y el llamado *caon*, que es una especie de palma, de cuyo tronco se saca una especie de lana que sirve para las almohadas y otros usos, y de la que se hace la yesca. En sus montes, sobre una multitud de escelentes maderas para ebanistería y construccion, hay minas abundantes de buen hierro, lavaderos de oro, pizarras, gomas, resinas y barnices escelentes, como se ha dicho de la provincia de Bulacán. Los venados, búfalos, zorras, jabalíes y otros varios animales silvestres, se hallan con tanta abundancia, que en solo un año el pueblo de Tarlác cogió mas de siete mil. En el año 1818 habia en los 25 pueblos de esta provincia 13000 cabezas de ganado vacuno, 12000 idem caballar, y 23000 búfalos, de que principalmente usan para las

faenas agrícolas y para los transportes, cuyo número será en el día mayor por la multitud y superioridad de sus pastos. El ganado lanar no tiene aprecio entre los Indios, y por esto es muy poco el que hay en esta provincia; no así el cabrío, á cuya cria se han dedicado en vista de lo mucho que aumenta, y de que el clima y los pastos son análogos á este ganado. Sobre estar la provincia abastecida completamente de carnes, comercia con el ganado vacuno y bufalar, con sus cueros y astas, y con puercos caseros y silvestres. Hay en ella varias alfarerías ó fábricas de vasijas de barro, de jabon, hornos de cal de conchas y de piedra, de tejas y ladrillos, muchos telares, y toda clase de artesanos. La mayor parte de sus naturales se emplea en la agricultura, y de los restantes, unos en las fábricas mencionadas, en las de aceite, en el beneficio del añil y de la azucar, en los cortes de maderas, cañas y bejúcos: otros en la pesca, en la caza, en la construccion de cascos y bancas, que son lanchas ó barcos pequeños, y otros en el comercio con las provincias limítrofes. Las mugeres se ocupan en la agricultura, en las prensas de aceite de ajonjolí, lumbáng y tangantárgan, y en la alfarería; pero particularmente en el tejido de mantas, rayadillos, tapís, sinamais de seda y algodón, en el hilado de éste, en la costura y en el comercio interior. El idioma de esta provincia es el Pampángo. La riqueza, solidez y hermosura de los templos y casas parroquiales, y la policía de sus pueblos fueron en otro tiempo la admiracion de los viajeros; mas el infe-

liz estado actual de los mas de ellos puede verse en los informes que dió al Gobierno el Excmo. Señor Capitan general Don Rafael María de Aguilar despues de haber visitado esta provincia. Ya su antecesor el Señor Basco habia informado lo que convenia al bien del Estado en este asunto; y en su consecuencia recibió orden de S. M. el Señor Don Carlos III (de feliz memoria) para que los PP. Agustinos que habian civilizado á aquellos naturales, se volviesen á hacer cargo de su administracion; á lo que no fue posible entonces dar cumplimiento por la suma escasez de Ministros. Mas el Señor Don Fernando VII, nuestro Católico Monarca (que Dios guarde), por su Real cédula dada en Aranjuez á 8 de junio de 1826 volvió á mandar que se encargasen de su administracion los PP. Agustinos calzados asi como fueren vacando los curatos; á cuya Real orden se está dando el debido cumplimiento. Pero hasta ahora solo administran sus antiguos fundadores los tres pueblos siguientes.

A P Á L I T.

Este pueblo se fundó el año 1587 bajo la advocacion de San Pedro Apóstol, y tiene en el dia 4124 contribuyentes. Confina con los pueblos de Calumpit, San Simon y San Fernando. Su situacion es llana á la márged derecha del rio grande de la Pam-pán-ga, y tiene una vista agradable. Su temperamento es muy bueno, y su vecindario como se demuestra.

Contribuyentes.....	4124.
Exentos.....	815.
Solteros.....	1494.
De sola confesion.....	1938.
Párvulos.....	2221.

Total de almas..... 10592.

EN TODO EL AÑO.

Bautismos.....	458.
Casamientos.....	106.
Difuntos.....	112.

Contribucion directa anual. . 51550 rs. vn.

Los productos de su agricultura son arroz, maiz, añil, caña dulce, algun cacao, lentejas, muchas otras legumbres, y abundantísima fruta, en especial escelentes mangas y ricos y suaves plátanos. El producto de la caña dulce es abundantísimo, teniendo un continuo giro de comercio activo con la azucar. Se coge mucho ajonjolí, de que sacan el aceite para el alumbrado. La planta llamada nipa se halla con abundancia entre los esteros que están sobre la costa de la bahía, y se estienden cerca de tres leguas en lo interior. La pesca es de consideracion y un ramo de bastante lucro. Hay en este pueblo varios artistas, pero el principal empleo de sus naturales es la agricultura; sin embargo muchos se ocupan en hacer esteras, en las fábricas ó ingenios de azucar, en el beneficio del añil, en las prensas del aceite, en la pesca y en la caza; y otros comercian

dentro y fuera de la provincia con los artículos de su agricultura y de su industria, que conducen hasta la capital Manila. Es su Cura párroco el R. P. Fr. Juan Figueroa.

MACAVÉVE.

Este pueblo se fundó el año 1594 bajo la advocación de San Antonio Abad, y tiene en el día 5028 contribuyentes. Confina con los pueblos de Apálit, Sumáon y Minalin. Está situado en una isla en terreno llano, á la márgen de un riachuelo que desagua en la bahía por la boca de Tilapatíd y la barra de Bódbod. La mayor parte de su término es pantanoso y lleno de nipáles y matorrales. Los esteros que lo circundan y forman la isla proceden de las aguas que bajan de las alturas del Norte, que formando varios ramos entran en el mar por distintas barras de la costa de la bahía; y porque entra el agua del mar por dichos esteros hasta internarse á larga distancia, especialmente en las mareas altas, sus aguas no sirven para beber, y usan los de este pueblo de las del rio de Calumpít y Hagonóy, que dirige un brazo hácia él. Su temperamento sin embargo es benigno y no insalubre. Su vecindario es como se demuestra.

Contribuyentes.	5028.
Exentos.	910.
Solteros.	1080.
De sola confesion.	1995.
Párvulos.	2527.
Total de ^{UVA. BHSC. LEG.11-1 n°0859} almas.	<u>11540.</u>

EN TODO EL AÑO.

Bautismos. 621.

Casamientos. 108.

Difuntos. 384.

Contribucion directa anual. . 62850 rs. vn.

Produce su terreno arroz, maiz, caña dulce, añil, muchas legumbres y bastante fruta. Su industria consiste en muchos ingenios para el beneficio de la caña dulce, fábricas para beneficiar el añil, prensas de aceite de ajonjolí, en la fabricacion de vino y vinagre de nipa, y en la pesca. Comercia en leña, azucar, aceite, añil y otros artículos de su agricultura é industria con las provincias inmediatas. Hay artesanos para las necesidades del pueblo. Los hombres generalmente son labradores; pero hay bastantes dedicados á la pesca, al beneficio de la caña dulce y del añil, y á la fabricacion del aceite, del vino y del vinagre, y otros al tráfico con sus pequeñas embarcaciones. Las mugeres se dedican tambien á la agricultura, al hilado y tejido de algodón, á la costura y al tráfico con los pueblos inmediatos. Es su Cura párroco el R. P. Fr. Rafael Abad.

SAN FERNANDO.

Este pueblo se fundó el año 1612 bajo la advocacion de la Asuncion de María Santísima, y tie-

ne en el dia 4430 contribuyentes. Confina con los pueblos de Santo Tomas, Méjico y Bacolór. Su situacion es llana á la márgen derecha del rio de su nombre. Su temperamento es escelente, la vista del pueblo alegre, y hermosa la disposicion de sus calles. Su jurisdiccion comprende el gran barrio llamado Culíat, á la distancia de dos leguas cortas. Su vecindario es como se demuestra.

Contribuyentes.....	4430.
Exentos.....	798.
Solteros.....	1110.
De sola confesion.....	1946.
Párvulos.....	2385.
Total de almas.....	<u>10669.</u>

EN TODO EL AÑO.



Bautismos.....	569.
Casamientos.....	104.
Difuntos.....	137.
Contribucion directa anual.....	<u>55375 rs. vn.</u>

El terreno de este pueblo se va elevando con algunas pequeñas lomas hacia el N., pero es de excelente calidad y muy productivo. El delicioso rio llamado Gogo, que viene de los montes del N. E., da á este pueblo agua para beber: del rio de Bacolór sale un brazo, que estendiéndose por aquellos terrenos con varios recodos al N. y S. recoge las

aguas del elevado monte Aráyat, y las de otros cuatro riachuelos, que bajan de los montes del N. y N. E. En tiempo de sécas, esto es, desde febrero hasta junio, se corta la comunicacion por agua de este pueblo con el de Bacolór, por los muchos bajos que hay en dicho rio. Los productos de su agricultura son arroz para el consumo de sus moradores, y aun para el comercio, mucha y escelente azucar, mucho maiz, bastante añil, algun cacao, muchas y ricas legumbres, y abundante fruta. Se cultiva tambien el árbol del pan llamado burí, la palma nipa, de que se hace el vino, y la enredadera llamada gogo, de que se saca jabon, y sirve tambien para separar las arenas y tierra del oro en grano. Sus abundantes pastos alimentan mucho ganado vacuno, bufalar, caballar y de cerda. Hay en el término de este pueblo varias y raras aves, en particular un pájaro llamado tabón, que se cria y pone sus huevos en las playas del mar. Su industria se estiende á varias fábricas de vino, vinagre, y aguardiante de nipa y burí, y otras de aceite de ajonjolí, lumbáng, y tangantangan, ocupándose en ellas mucha gente, como tambien en los ingenios de la azucar, cuya cosecha es muy abundante y de superior calidad, en el beneficio del añil, en la pesca y en el comercio, y hay algunos artesanos. Las mugeres se ocupan en la agricultura, costura, hilados y tejidos de algodón, y en el comercio interior, conduciendo los hombres los artículos agrícolas é industriales sobrantes á las provincias de Bulacán, de Tondo, y á la ca-

pital Manila. Es su Cura párroco el R. P. Fr. Cipriano Álvarez.

Suma total de las almas que administran los PP. Agustinos Calzados en la provincia de la Pampánga... 32801.

Suma total de la contribucion directa que anualmente pagan á la Real Hacienda los pueblos de dicha provincia administrados por dichos Padres. Rs. vn..... 169775.

PROVINCIA DE PANGASINÁN.

Es Alcaldía mayor en la isla de Luzón, al N. de Manila. Confina por el S. con la provincia de la Pampánga, por el N. con la de Ilócos, por el O. con la de Zambáles, y por el E. con los montes de los Igorrótes, Ilongótes y Alaguétes. Tiene 23 leguas de largo y 13 en su mayor anchura. Su jurisdicción comprende 29 pueblos, y el gobierno espiritual pertenece al obispado de nueva Segovia. Es su cabecera ó capital, y residencia de su Alcalde mayor, el pueblo de Lingayén, 30 leguas distante de Manila.

Al S. O. del cabo de Bolináo, en la ensenada de Pangasinán, está el puerto de Súal, cuya entrada es fácil y sin obstáculo alguno, su fondo arenoso, de figura circular, de poco mas de media legua de diámetro, defendido de todos los vientos, y los buques pueden arrimarse bastante á tierra. Toda la provincia es una estendida llanura, formando un declive imperceptible desde la cordillera de los montes de los Igorrótes hasta los de Zambales y hácia los pueblos playeros, que todos estan contiguos y con bellas calzadas, adornadas de árboles en toda su estension. Los vientos del mar son muy saludables; no asi los del S. E.: sin embargo, su temperamento es suave y apacible, y maravillosa la fecundidad; y aunque se ha aumentado mucho la poblacion, todavía es susceptible de una tercera parte mas, atendida la feracidad de su terreno, y la gran porcion

que se halla inculta. La cadena de montes que llaman de los Igorrótes, al N. de Pangasinán, es de grande utilidad á esta provincia: de ella salen varios rios que fertilizan la tierra, siendo el mas caudaloso el llamado Ano, por el que bajan las maderas de construccion, las palmas bravas, el cabo negro (1), las cañas, los bejucos y demas renglones que producen los bosques: entre sus arenas arrastra cantidad considerable de partículas de oro, que deposita en la espaciosa llanura del pueblo de Asíngan, cuyos habitantes se dedican una parte del año á la separacion de estas partículas, valiéndose para ello de la espuma jabonosa del gogo; y en años de grandes avenidas obtienen hasta treinta granos de oro de cada cien libras de arena. Todos los arroyos que salen de estos montes arrastran oro en proporcion á sus aguas: en ellos, y á distancia de una jornada de Asíngan se halla la célebre mina de oro, que benefician exclusivamente los Igorrótes, Indios infieles que los habitan, y en su centro hay una mina de cobre dorado que benefician los mismos. Los montes del O. ó de Zambáles estan llenos de minerales, y se hallan en ellos el arsénico y el azufre en casi toda su pureza: hay tambien minas de hierro y piedra imán. De una piedra de ocho libras desgajada del monte que los naturales llaman de oro, se sacó muy cerca de media onza de este metal. Sus cor-

(1) Cabo negro: es una especie de arbusto llamado tambien gamáti, de cuya corteza, que es un tejido de filamentos bastante fuertes, se hacen cables, y otras cuerdas de mucha fortaleza.

rientes arrastran también partículas de oro. Se ven en dichos montes grandes manadas de búfalos, vacas, venados, puercos y gallinas; pero los Indios de esta provincia se utilizan poco de ellos por no tener inclinación á la caza. La ocupación principal de los naturales es la agricultura, á la que se dedican con preferencia los hombres: las mugeres, y aun los niños concurren á la plantación del arroz; recogido el cual, siembran el maiz, las lentejas y otras legumbres. Muchos pueblos se dedican al cultivo de la caña dulce, y son tan feraces algunas tierras, que recogida la caña las siembran de arroz, y se cria y produce muy bien. La cosecha de algodón es escasa y de inferior calidad. Los pueblos playeros se dedican también á la pesca, que es abundante en toda la costa, y aun en los rios y lagunas. Las fábricas de sal y de aceite de coco dan ocupación á muchos operarios, así hombres como mugeres; de cuyos artículos, como también de azúcar y pescado seco, surte esta provincia á las de Ilócos, Pampánga alta, á muchos pueblos de la de Nueva Écija, y á las Misiones de Cagayán. Las fábricas de curtidos son bastante regulares: la baqueta es muy tersa y fuerte: el curtido negro sale de un color permanente y de duración, y las badanas sueltas y suaves. Estos artículos se espenden principalmente en Manila. La fábrica de embarcaciones ocupa una gran parte de los habitantes de Lingayén y de otros pueblos. Las mugeres, además de los trabajos domésticos, se ocupan en hacer sombreros de bejuco y de nito de la forma que se les pide,

bastos y finos, y ejecutan en ellos todos los dibujos que se les presentan: hacen tambien esteras de pandán (1), y algunas se ocupan en el hilado y tejido de algodón, que por la mayor parte traen de la provincia de Ilócos, por ser poco y de poca consistencia el que se cosecha en Pangasinán; pero este ramo de industria es de muy poca consideracion por ser muy corto el número de telares. Cada Indio de esta provincia, con solo su gran cuchillo, es el arquitecto de su casa, hace todos los utensilios que necesita, y todos los instrumentos para la agricultura, á escepcion del arado; y no hay India que no sepa cortar y coser con finura y delicadeza toda la ropa que usa su familia; de modo que es raro el Indio que no se presenta los dias festivos con vestido decente, segun su clase, y bordado por su muger ó sus hijas; sin embargo, hay algunos artesanos, como zapateros, sastres, carpinteros, escultores, plateros, herreros y otros. En esta provincia se habla el idioma Pangasinán, y administran los PP. Agustinos calzados los seis pueblos siguientes.

SANTO TOMÁS.

Este pueblo se fundó el año 1802 bajo la advocacion de Santo Tomás Apóstol, y tiene en el dia 1634 contribuyentes. Confina con los pueblos de Agóo y San Fabian. Su situacion es llana, y su terreno are-

(1) *Pandán*: árbol llamado *gasi* de sus hojas hacen los Indios esteras.

noso, como inmediato al mar por el O., hallándose por el E. cercado de montes. El temperamento es templado y algo desigual, y su vecindario como se demuestra.

Contribuyentes. 1634.

Exentos. 334.

Solteros. 514.

De sola confesion. 568.

Párvulos. 725.

Total de almas. 3775.

EN TODO EL AÑO.

Bautismos. 186.

Casamientos. 73.

Difuntos. 104.

Contribucion directa anual. 20425. rs. vn.

Los productos de su agricultura son arroz, maiz, caña dulce, varias legumbres y frutales. En las inmediaciones del mar se crian la nipa, y otras varias plantas. Se cultiva tambien algo de algodón. Las fábricas de aceite de ajonjolí y de coco, las de cal de conchas, la pesca y la cria de animales domésticos, y el hilado de algodón constituyen toda su industria. Este pueblo comercia con los Igorrótes infieles, que bajan á vender el oro de sus minas, y trafica con las provincias confinantes. Tiene un número competente de caballos y búfalos para la agricultura y el tráfico. Es su Curá parroco el R. P. Fr. Melchor Castél.

AGÓO.

Este pueblo se fundó el año 1598 bajo la advocación de Santa Mónica, y tiene en el día 2926 contribuyentes. Confina con los pueblos de Santo Tomás y de Aríngay. Su situación es llana en la playa del mar, y su vista agradable: por el N. del pueblo y junto á su entrada corre un pequeño río. Su temperamento es moderado, y su vecindario como se demuestra.

Contribuyentes..... 2926.

Exentos..... 442.

Solteros..... 684.

De sola confesion..... 1014.

Párvulos..... 1817.

—————
Total de almas..... 6883.
—————

EN TODO EL AÑO.

—————
Bautismos..... 224.

Casamientos..... 93.

Difuntos..... 106.
—————

Contribucion directa anual.. 36575 rs. vn.
—————

Su suelo produce arroz, maiz, caña dulce, algun algodón, lentejas y otras varias legumbres, y muchos frutales: y en él se crian espontáneamente la nipa y otras varias palmas. La mayor parte de sus habitantes son labradores: hay algun artista y varios empleados en las fábricas de cal y de sal, que hacen por evaporacion natural y artificial; y cuan-

do quieren hacerla superior se valen de uno y otro medio, resultándoles una sal pura, cristalina y sin el amargo que generalmente tiene la sal marina: otros se dedican á la fábrica de aceite para el alumbrado, del árbol que llaman coa: y la pesca, que es esquisita y abundante, es el ejercicio de otros. Su principal comercio lo hacen con los Igorrótes, que habitan los montes del N. que bajan á vender oro y recibir en cambio búfalos, cerdos y el hierro de que fabrican sus armas: llevan tambien al mercado de Manila cecina de venado y de vaca, cuyas carnes son de buena calidad. Es su Cura párroco el R. P. Fr. Vicente Ferrer.

A R Í N G A Y.

Este pueblo se fundó el año 1765 bajo la advocacion de Santa Lucía, y tiene en el dia 2850 contribuyentes. Confina con los pueblos de Agóo y Bávan. Está situado, como los anteriores, á la orilla del mar en terreno llano; es alegre su vista, y lo baña por la parte S. un caudaloso rio: á distancia de media legua al S. E. tiene un anejo llamado Cáva. Su temperamento es templado, y su vecindario como se demuestra.

Contribuyentes. 2850.

Exentos. 498.

Solteros. 537.

De sola confesion. 926.

Párvulos. 1447.

UVA. BHSC. LEG.11-T n°0859
Total de almas. 6258.

Bautismos. 293.

Casamientos. 41.

Difuntos. 105.

Contribucion directa anual. . 35625 rs. vn.

Sus productos agrícolas son el arroz, maiz, caña dulce, legumbres y otras menestras, bastante fruta y algun algodón. Se crían en este pueblo (como en los precedentes) los caballos, búfalos y cerdos que necesita para sus respectivos usos. Su industria consiste en la pesca, en algunas fábricas de cal, de sal y de aceite de coco, en la cria de gallinas y patos, y en hacer la cecina de vaca y de venado. Comercia con los Igorrótes de los montes, con las provincias vecinas y con Manila. Es su Cura párroco el R. P. Fr. José Salinas.

B Á V A N.

Este pueblo se fundó el año 1586 bajo la advocacion de los Apóstoles San Pedro y San Pablo, y tiene en el día 3212 contribuyentes. Confina con los pueblos de Cáva, Aríngay y San Fernando. Su situacion es llana, á la orilla del mar por el O., y pedregoso su terreno por hallarse inmediato á los montes por el E. Junto al pueblo corre un caudaloso rio. Su temperamento es desigual, y su vecindario como se demuestra.

Contribuyentes.	3212.
Exentos.	497.
Solteros.	1095.
De sola confesion.	1428.
Párvulos.	1997.
	<hr/>
Total de almas.	8229.
	<hr/>

EN TODO EL AÑO.

Bautismos.	394.
Casamientos.	194.
Difuntos.	142.
	<hr/>

Contribucion directa anual. . 40150 rs. vn.

Produce arroz, maíz, caña dulce, algodón, lentejas, varias legumbres y alguna fruta. Se crían nipaes y otras palmas. Sus moradores se ocupan en la agricultura, en la pesca, en las fábricas de aceite de coco, de sal y de cal; y las mugeres en la agricultura, en el hilado del algodón, en la cria de gallinas y patos, y en hacer cecina de vaca y de venado. El pequeño escedente de sus artículos industriales lo venden en los pueblos inmediatos. Es su Cura párroco el R. P. Fr. Juan Sorolla.

SAN FERNANDO.

Este pueblo se fundó el año 1786 bajo la advocacion de San Guillermo, y tiene en el día 1988 contribuyentes. Confina con los pueblos de San Juan y

Bávan. Su situacion es llana, y su temperamento desigual, por hallarse cercado de montes y como á 200 brazas del mar. Su vecindario es como se demuestra.

Contribuyentes.....	1988.
Exentos.....	264.
Solteros.....	291.
De sola confesion.....	596.
Párvulos.....	1497.
Cristianos nuevos.....	96.
Total de almas.....	4732.

EN TODO EL AÑO.

Bautismos..... 216.

Casamientos..... 158.

Difuntos..... 103.

Contribucion directa anual. 24850 rs. vn.

Su suelo produce arroz, maiz, caña dulce, algodón, varias legumbres y alguna fruta. La nipa y otras varias palmas se crian en las inmediaciones del mar. Tres rios cruzan el término de este pueblo, y cada uno tiene su puente, aunque los dos no llevan agua sino en tiempo de lluvias. En sus pastos se cria todo el ganado caballar y bufalar que necesita para sus labores y viages. Hay fábricas de sal, de cal y de aceite de ajonjolí y de otras plantas: se hace tambien cecina de vaca y de venado: algunos se dedican á la pesca y á la caza, y no falta algun otro artista. La proximidad de los Igor-

rótes, con quienes hacen su comercio, facilita todos los años la conversion de algunos. Es su Cura párroco el R. P. Fr. Nicolas Vanrell.

BAGNÓTAN.

Este pueblo se fundó el año 1583 bajo la advocacion de San Miguel Arcángel, y tiene en el dia 2576 contribuyentes. Confina con los pueblos de San Juan y Namacpácan, que es de la provincia de Ilócos. Su situacion es llana y pantanosa: cursan por su término varios rios y arroyos que bajan de los montes vecinos á la playa, todos los cuales arrastran partículas de oro. Su temperamento es templado, pero algo desigual, y su vecindario como se demuestra.

Contribuyentes.....	2576.
Exentos.....	497.
Solteros.....	528.
De sola confesion.....	1156.
Párvulos.....	1288.
Cristianos nuevos.....	41.
Total de almas.....	6086.

EN TODO EL AÑO.

Bautismos.....	265.
Casamientos.....	110.
Difuntos.....	188.

UVA. BHSC. LEG. 11-1 nº0859
Contribucion directa anual.. 32200 rs. vn.



Su suelo es arenisco y está cercado de montes: produce arroz, maiz, caña dulce, algodón, legumbres y frutas, aunque todo con escasez por ser poca la tierra labrantía, y por esta razón se aplican sus naturales, así como los de los cinco pueblos anteriores, á extraer el oro que arrastran los rios y arroyos que bajan de los montes por medio de lavaderos que llaman de oro, siendo muy fino el que se recoge en estos rios. Las mugeres se ocupan en el hilado y tejido de algodón. Es su Cura párroco el R. P. Fr. Antonio Estenguél.

Suma total de las almas que administran los PP. Agustinos calzados en la provincia de Pangasinán..... 35963.

Suma total de la contribucion directa que pagan los pueblos que en dicha provincia administran los PP. Agustinos calzados. Rs. vn..... 189825.



PROVINCIA DE ILOCOS.

Esta provincia, que en el año 1819 se dividió en dos partidos, llamados del Sur y del Norte, en virtud de Real cédula de 2 de febrero de 1818, tiene 43 leguas de largo, y de 14 á 15 en su mayor anchura. Confina por el O. y N. con el mar de la China, por el E. con la provincia de Cagayán, y por el S. O. con la de Pangasinán. El partido del Sur es Alcaldía mayor, y su jurisdicción comprende 22 pueblos, 2 visitas, 5 misiones, 82 rancherías (1) de Indios Tinguianes infieles, 79 idem de Igorrótes, y 14 idem de Negritos, todos contribuyentes. Su cabecera ó capital es el pueblo de Vigan, que dista de Manila 90 leguas, y en el que residen el Alcalde mayor y el Señor Obispo de Nueva Segovia, á cuyo obispado pertenece la jurisdicción espiritual de ambos partidos.

El del Norte es también Alcaldía mayor, y su cabecera ó capital es el pueblo de Sarrát, en el que reside el Alcalde mayor, cuya jurisdicción comprende 13 pueblos, un anejo, 48 rancherías de Tinguianes infieles, y 3 idem de Negritos. Dista Sarrát de Vigan 21 leguas, y de Manila 100. Los caminos del partido del Sur son llanos y buenos en todo tiempo para viajar á caballo, y en tiempo de secas en carruages. Mas los del Norte son por lo comun

(1) *Ranchería*: Es el sitio ó parage donde están reunidas algunas familias de los Indios llamados Tinguianes, &c.

pesados y escabrosos, por lo quebrado y montuoso del terreno. Los montes que corren por el Oriente de la provincia forman una cordillera que llega á la contra costa; y á la que se estiende hasta la provincia de Cagayán por el N., y hasta cerca de Manila por el S. llaman Sierra Madre. En dichos montes se hallan varias castas de Indios infieles.

El temperamento de esta provincia es templado y bastante análogo á algunas de España, aunque no se distinguen en ella como en la Península las cuatro estaciones del año: en los meses de diciembre, enero y febrero, en que sopla el viento N., se experimenta un frio regular, mas no desagradable, y en lo restante del año bastante calor, esceptuando el tiempo de lluvias. Muchos rios surcan esta provincia, siendo los principales el Abra, el de Tagudíng, el de Lavág y el de Sarrát, todos cuatro caudalosos y abundantes de pescados.

Hablando en general, puede asegurarse que esta provincia es la de mayor estension, la de mayor poblacion y la de mayor riqueza de todas las Islas Filipinas. Sus pueblos, colocados á corta distancia del mar, gozan de un clima escelente. Sus cosechas de arroz son tan abundantes, que proveen á los almacenes de Manila, y con razon puede llamarse el granero de las Islas, pues sus buenas ó malas cosechas hacen bajar ó subir el precio del arroz, primer alimento de los Indios. En sus hermosas campiñas se cria mucho algodón de superior calidad. En sus montes, habitados por varias cuadrillas de Indios fieros y salvajes, se encierran ricas minas de

oro; pero la mayor y mas apreciable riqueza de esta provincia consiste en la abundancia, finura y fortaleza de sus hermosos tejidos de algodón y otras materias, desde lonas para velas de navíos, hasta la mas tersa y delicada cotonía. Mas la fertilidad de su suelo no se limita á la abundantísima producción de varias especies de arroz y del algodón, pues el maiz, el añil, el trigo, el ajonjolí, la caña dulce, el cacao, el café, los cocos, y cuantas especies de frutas, legumbres y hortalizas se conocen en las Islas son productos de este feraz terreno, que los da con abundancia y de esquisito sabor. La cosecha de trigo, aunque es de excelente calidad, y superior al que se cultiva en otras provincias, es escasa, porque no usando los Indios de este alimento, se limitan á sembrar lo preciso para el consumo de los Europeos que viven en la provincia y en la ciudad de Manila. Es muy bueno el cacao que se coge en los pueblos de la cordillera del Sur; y los cocos abundan en casi todos los de la provincia. Se crian en varios de ellos hermosas y corpulentas parras que dan uvas de buen gusto, y con la particularidad de que para darlas no se sujetan, como en España, á las leyes del tiempo, sino á la voluntad de su dueño; de modo que cuando éste quiere que den fruto, las poda, y lo dan tantas veces al año cuantas se las hace esta operacion. En toda la provincia se cuentan cerca de veinte mil telares, en que se tejen hermosísimas telas de algodón, seda, abacá y otras materias muy superiores á las extranjeras; pero el mayor uso que de estas se hace, y

la poca estraccion de aquellas es causa de que muchos telares esten sin ejercicio, á pesar de la grande inclinacion que tienen los Indios á este género de trabajo.

La pesca no es tan abundante como podria serlo, por la mucha que contienen los rios que cruzan la provincia y las costas que la bañan, á causa de que sus naturales se contentan con lo necesario para su sustento; sin embargo, en los meses de octubre, noviembre, diciembre, enero y febrero se hace la pesca del hípon, que es un pescadito de tres á cuatro pulgadas de largo, y se coge con tanta abundancia, que un solo hombre llena de veinte á treinta tinajas al dia; y como son muchos los que se dedican á esta pesca, es incalculable el pescado que se coge. Este pescadito viene del mar, y entra en el rio grande del Abra por sus tres caudalosas embocaduras, pero solamente los seis primeros dias de la luna nueva de cada mes, y pasados, desaparece hasta la siguiente luna nueva; y transcurridos los seis primeros dias de la luna nueva de febrero, ya no se ven mas hasta la de octubre: para pescarlo forman muchos corrales de cañas en el rio, en tal disposicion, que la corriente lleva indispensablemente el pescado á las redes colocadas al fin del corral, de las que no puede salir. Los Indios salan este pescado, y con él hacen bagón (1), que truecan despues por arroz, formando un ramo de comercio en aquel partido, por ser muy apreciable entre los In-

(1) *Bagón*: es pescado en salmuera.

dios, los cuales hacen de ello el mismo uso que los españoles de la manteca.

En todos los pueblos se crían ganados de distintas especies, como el bufalar, caballar, vacuno, lanar, cabrío y de cerda; pero en el partido del Norte se crían con mas abundancia que en el del Sur, por ser mejores y mas fértiles sus pastos. En los montes no se ven aquellos animales fieros que infestan los de las Américas y de otras partes del globo; pero se hallan con mucha abundancia venados, javalíes, gatos monteses y de algalia, zorras, búfalos, vacas, gallos, gallinas y otros varios; y aunque no abundan de aves extraordinarias, por lo gustoso de sus carnes y lo vistoso de sus plumas como en las Américas, no faltan, asi en los montes como en los llanos, varias de buen gusto: tres especies de palomas, una especie de tórtola del grandor de la paloma casera, dos especies de papagayos, una infinidad de aves acuáticas de varias especies, y otras muchas que sería largo especificar, proporcionan la diversion de la caza.

En sus muchos montes crece toda clase de árboles: el cedro, el ébano, el tíndalo son escelentes para ebanistería: el moláve, lusúvan, butucánig, ricét, cantíngan, banabá, tacúlao y otros varios son muy buenos para construccion de edificios y de buques: el anaquép, balansiagáo y el salugán tienen la madera olorosa: del canarín, arangén, marumpít, saluágan, bio, diran, lanúti, cañafístola, casináy, bacaóan, sibucáo ó palo de tinte, y de otros varios usan los Indios para sus tintes. Asimismo

abunda de excelentes plantas para teñir el algodón de todos colores, siendo las principales de que usan la raíz del apatud, la hoja del condon, del maguáy y del patáni; la legía del calúnag, la corteza del dóngon, y la fruta de las cámiás y del canuyáo. Las plantas medicinales se producen en tanta abundancia, que si se hiciera una colección de ellas enriquecería mucho la botánica; pero algunos Indios que tienen un vasto conocimiento de ellas y de sus virtudes, ni con alhagos, ni con promesas se prestan á manifestarlas, dejando á sus hijos con el mayor sigilo este conocimiento como un pingüe mayorazgo.

Entre tanta multitud de producciones útiles se mezclan varias plantas y animales nocivos; por ejemplo, el bangár es un árbol muy pomposo, pero su fruta, cuando crece á mayor magnitud que una manzana, embriaga como el vino mas fuerte: el tacto del zumo del bataáno hincha la cara: el camaríng es tan pestilencial, que solo el aire que pasa por él hincha á quien toca, de modo que le causa inevitablemente la muerte si no acude pronto á las friegas con sal ó á bañarse en agua salada: el humo que sale del balanác cuando se quema mata á los que se acercan á él á la distancia de cuatro á cinco varas, causando el mismo efecto el viento que pasa por entre sus ramas. Hay culebras de varias especies de un veneno muy activo: entre ellas se halla una de color verde, que los naturales llaman *bartíng*, que cuando llega á ser grande se traga los venados, ablandando sus huesos con la espuma de su boca, de manera que los traga sin dividirlos: se

cria tambien la tarántula, araña que los Indios llaman *cumáto*, y no faltan cocodrilos, especialmente en la laguna Bambán, en la jurisdiccion del pueblo de Bángui, último del partido del Norte, confinante con la provincia de Cagayán. Al Oriente de dicho pueblo se coge la piedra imán; y para edificios la hay bastante buena en casi todas las faldas de dichos montes.

Aunque en el dia no se halla descubierta ninguna mina de oro, es indudable que las hay en dichos montes, pues ademas de asegurarlo los Indios cristianos mas viejos, son de ello testimonio irrefragable las grandes porciones de oro que venden los Igorrótes infieles que los habitan, y los muchos granos de dicho metal que en las avenidas arrastran casi todos los rios y arroyos que surcan la provincia y bajan de dichos montes: por manera, que muchos Indios principales de varios pueblos no tienen otro comercio que el oro que conducen á Manila, y que parte compran á los Igorrótes, y parte recogen en sus lavaderos. El comercio interior de esta provincia es bastante activo entre los pueblos de ambos partidos, y los de Pangasinán: el exterior y de esportacion tambien es considerable, y lo hacen conduciendo ya por agua ya por tierra á la ciudad de Manila (que es el depósito general de las Islas) arroz limpio y en cáscara, trigo, azucar, panocha, que es una especie de confitura, algodón de superior calidad, oro, cera, vinagre, cebollas, varias maderas, palo tinte ó síbucáo, cueros, ganado vacuno y caballar, y gran cantidad de

tejidos, como el garit (1) de varios colores de algodón y de seda, buenas cotonías, terlingas, quinumit, sinugudan, mantelería, rayadillos, pañuelos, mantas dobles para velamen, y sencillas para fardelería, y otros varios artículos. Tiene esta provincia varios puertos para toda clase de buques, siendo los principales por su estension, fondo, limpieza y seguridad los de Caoágan, Salumaque y Currimáo, en los que fondean fragatas. En esta provincia se habla el idioma Ilocáno, propio de ella.

PARTIDO DEL SUR.

En este partido administran los PP. Agustinos calzados trece pueblos y una mision, á saber.

BALABÁNG.

Este pueblo se fundó el año 1795 bajo la advocacion de San Nicolas de Tolentino, y tiene en el dia 3098 contribuyentes. Confina con el pueblo de Bagnótan, último de la provincia de Pangasinán; con los de Namacpácan y Bangár, de esta provincia. Su situacion es llana, pero se halla muy inmediato á los montes de su jurisdiccion. Su temperamento es templado, y hermosa la perspectiva que presentan sus montes y su bien cultivada campiña. Su vecindario es como se demuestra.

(1) El *garit*, *quinumit*, *sinugudan* y las *terlingas* son especies de tejidos finos. UVA. BHSC. LEG. 11-1 n° 0859

Contribuyentes.	3098.
Exentos.	474.
Solteros.	760.
De sola confesion.	1069.
Párvulos.	1124.
Cristianos nuevos.	50.
Total de almas.	<u>6575.</u>

EN TODO EL AÑO.

Bautismos.	340.
Casamientos.	36.
Difuntos.	123.
Contribucion directa anual.	<u>38725. rs. vn.</u>

Sus productos agrícolas son el arroz de varias especies, el añil, el maiz, la caña dulce, el café, el cacao, el algodón, el ajonjolí, el coco, muchas legumbres, y varias frutas, entre ellas la uva de parras. En sus escelentes pastos se cria mucho ganado bufalar, vacuno, de cerda y caballar; y en sus montes muchas y escelentes maderas, que por su difícil y costoso arrastre no se utilizan: en ellos crece tambien la caña espina, el box, el gogo, la abutra, el sibucáo ó palo de tinte, y se ocultan el venado, el jabalí, el mono, la zorra, el gato de algalia, y una multitud de gallos y gallinas monteses. Su industria consiste en la pesca, alguna caza mayor, en la fabricacion del aceite y vinagre, cria de animales, y en el hilado y tejido de su rico algodón. Hay algunos artesanos para las necesidades

del pueblo, que hace su comercio con los del partido del Norte y con Manila, á donde conducen el sobrante de su arroz limpio y en cáscara, azúcar, algodón en rama y en tela, cera, vinagre, cebollas, ganado vacuno y otros. Con motivo de la inmediatecion de los Igorrótes se consigue la conversion de algunos al cristianismo. Los nuevamente reducidos constan en la partida "Cristianos nuevos." Es su Cura párroco el R. P. Fr. Rafael Villalta.

N A M A C P Á C A N.

Este pueblo se fundó el año 1690 bajo la advocacion de Santa Catalina Virgen y Mártir, y tiene en el dia 2688 contribuyentes. Confina con los pueblos de Balaváng y Bangár. Su situacion es llana, y su terreno en partes arenoso, y en partes muy fertil. Tiene inmediato al mar por el O. y por el S. la laguna llamada Nalba, á doce minutos de distancia, y es de 100 varas de ancho, 300 de largo y 3 de profundidad, en la que se cogen el pescado llamado dalág y muchas anguilas. Su temperamento es templado, y su vecindario como se demuestra.

Contribuyentes.....	2688.
Exentos.	407.
Solteros.....	491.
De sola confesion.....	919.
Párvulos.....	1458.
Cristianos nuevos.....	18.
Total de almas.	5981.

ENTODO EL AÑO.

Bautismos.....	400.
Casamientos.....	41.
Difuntos.....	120.
	<hr/>
Contribucion directa anual.	33600 rs. vn.
	<hr/>

En sus montes, que corren al E., se hallan distintas clases de maderas, á saber, la narra, el moláve, el tındalo, el banabá, como tambien la caña-espina, las bojas, el gogo, la abútra, el sibucáo, y muchos venados, puercos y gallos monteses. Su suelo produce arroz, maiz, caña dulce, añil, algunas legumbres, fruta, cacao, café, pimienta, algodón y trigo. Tiene el pueblo suficiente número de búfalos y caballos para sus usos respectivos, y cria muchos cerdos y gallinas. Su industria consiste en fábricas de aceite de coco, de sal y de cal, y tambien en el hilado y tejido de algodón, y en la corta de maderas. Hace su comercio con los pueblos vecinos y con Manila, á donde lleva en pequeñas embarcaciones que llaman *pontines* el escedente de su agricultura é industria. Es su Cura párroco el R. P. Fr. Miguel Carod.

BANGÁR.

Este pueblo se fundó el año 1700 bajo la advocacion de San Cristobal, y tiene en el día 2800 contribuyentes. Confina con los pueblos de Namacpá-

can y Tagudíng. Su situacion es llana, su terreno muy fertil, su temperamento templado, y su vecindario como se demuestra.

Contribuyentes. 2800.

Exentos. 552.

Solteros. 527.

De sola confesion. 941.

Párvulos. 1366.

Total de almas. 6186.

EN TODO EL AÑO.

Bautismos. 390.

Casamientos. 43.

Difuntos. 130.

Contribucion directa anual. . 35000 rs. vn.

Comprende su jurisdiccion dos anejos de nuevos cristianos, que forman ya dos pueblecitos llamados Villa-Cruz y San Rafael, y en las inmediaciones de estos hay varias rancherías de Igorrótes infieles. A media legua de distancia corre un rio, en el que se recogen bastantes granos de oro. En sus montes, que distan una milla del pueblo, hay abundancia de maderas de construccion y ebanistería, y las demas producciones especificadas en el pueblo anterior. Mas no debe omitirse el árbol llamado *bangár*, del que toma su nombre este pueblo: es muy frondoso, y debajo de su espaciosa sombra celebran su culto supersticioso los Indios infieles: su fruta embriaga, y de ella hacen los naturales un aceite que sirve para

untar el algodón, á fin de que reciba mejor y se afirme mas el color encarnado. Su suelo produce los mismos artículos que el anterior, pero con escasez, porque aunque muy fértiles, son pocas sus tierras labrantías. Su industria consiste en el hilado y tejido de algodón, fábricas de sal y de aceite, y en la cria de animales y aves caseras. Su comercio solo se estiende á los pueblos inmediatos. Es su Cura párroco el R. P. Fr. Leon Esteban.

T A G U D Í N G.

Este pueblo se fundó el año 1586 bajo la advocacion de San Agustin, y tiene en el dia 2620 contribuyentes. Confina con los pueblos de Santa Cruz y Bangár. Tiene en su jurisdiccion dos misiones de infieles, de las que se pondrá en el vecindario el número de los nuevos cristianos: la una está al N. del pueblo, y se llama barrio de Sevilla, y la otra al S., y se llama Argagúnan. Su situacion es llana, y su terreno arenisco en su mayor parte. Su temperamento es templado, y su vecindario como se demuestra.

Contribuyentes. 2620.

Exentos. 547.

Solteros. 638.

De sola confesion. 970.

Párvulos. 1412.

Cristianos nuevos. 380.

UVA. BHSC. LEG. 11-1 n°0859

Total de almas. 6567.

Bautismos. 327.

Casamientos. 103.

Difuntos. 114.

Contribucion directa anual. . 32750 rs. vn.

Los productos de su agricultura se reducen al arroz, maiz, caña dulce, algodon, legumbres, frutas, y varias plantas de que se saca aceite para el alumbrado. Los montes inmediatos abundan de esquisitas maderas, multitud de palmas, cañas de varias especies, mimbres de mucha utilidad; venados, javalíes y gallos monteses. Su industria consiste en el hilado y tejido del algodon, en fábricas de sal, de cal y de aceite, en alguna pesca, cria de animales domésticos, cecina de vaca, y esteras muy vistosas que tejen de varias plantas. Hay lavaderos de oro, que dan mucha utilidad á este pueblo, por ser de consideracion las partículas de aquel metal que arrastran los arroyos que bajan de sus montes en tiempo de aguas. Hace su comercio principalmente con el oro que vende en Manila. Es su Cura párroco el R. P. Fr. José Rosendo.

SANTA LUCÍA.

Este pueblo se fundó el año 1671 bajo la advocacion de Santa Lucía, y tiene en el dia 3092 contribuyentes. U. P. H. S. C. C. E. G. 111 n.º 0850 Confina con los pueblos de Santa Cruz y de Candón. Su situacion es llana, y hermosa su

vista por el verdor de sus montes que tiene inmediatos por el E. y la mar que tiene al O. á media hora de distancia; á la de diez minutos tiene el barrio llamado Ronda de cristianos nuevos. Su temperamento es cálido, y su vecindario como se demuestra.

Contribuyentes..... 3092.

Exentos..... 543.

Solteros..... 986.

De sola confesion..... 1427.

Párvulos..... 1959.

Cristianos nuevos..... 236.

Total de almas..... 8243.

EN TODO EL AÑO.

Bautismos..... 491.

Casamientos..... 127.

Difuntos..... 149.

Contribucion directa anual.. 38650 rs. vn.

En sus montes hay varias rancherías de Igorrótes infieles, y se crían en ellos las mismas maderas y animales que en los del pueblo anterior. Su terreno es fértil y adecuado á toda clase de productos agrícolas, siendo los principales que se cosechan el arroz de varias especies, maiz, caña dulce, algodón, legumbres y frutas. A beneficio del riego, conseguido á fuerza de trabajo, se levantan dos cosechas de arroz cada año, por lo que este artículo

abunda mucho en este pueblo. Su industria consiste en la pesca, hilado y tejido de algodón, fábrica de sal y cria de ganados y aves caseras. Hay algunos artistas, y comercia con los pueblos vecinos y con Manila. Es su Cura párroco el R. P. Fr. Simon Torrado.

SANTA CRUZ.

Este pueblo se fundó el año 1671 bajo la advocacion de la Santa Cruz, y tiene en el dia 1598 contribuyentes. Confina con los pueblos de Tagudíng y Santa Lucía, y en su jurisdiccion hay tres visitas ó anejos de cristianos nuevos, llamadas San Simon, Nadsúag y Caparían. Está situado en terreno llano. Su temperamento es bueno, y su vecindario, incluso las visitas, es como se demuestra.

Contribuyentes.....	1598.
Exentos.	175.
Solteros.	603.
De sola confesion.....	691.
Párvulos.	818.
Cristianos nuevos.....	220.

Total de almas..... 4105.

EN TODO EL AÑO.

Bautismos.....	218.
Casamientos.....	44.
Difuntos.....	59.

Contribucion directa anual 19975 rs. vn.

Sus montes, que son continuacion por el N. de los de Santa Lucía, y por el S. de los de Tagudíng, encierran las mismas producciones que estos, abundancia de maderas, bejucos ó mimbres, el gogo, la abútra, venados, &c. Hay algunas rancherías de Igorrótes infieles. Su terreno es muy propio para toda clase de semillas, y produce arroz, caña dulce, maiz, algodón, legumbres, frutas y varias plantas oleosas. Sus naturales se dedican á la agricultura, y las mugeres á hilar y tejer el algodón. Es su Cura párroco el R. P. Fr. Gabriel Enriquez.

C A N D Ó N.

Este pueblo se fundó el año 1597 bajo la advocacion de San Juan de Sahagun, y tiene en el dia 4684 contribuyentes. Confina con los pueblos de Santa Lucía y de Santiago. Su situacion es llana, y está inmediato á los montes de su jurisdiccion. Su temperamento es cálido, y su vecindario, incluso los cristianos nuevos, es como se demuestra.

Contribuyentes.....	4684.
Exentos.....	820.
Solteros.....	1043.
De sola confesion.....	2091.
Párvulos.....	2762.
Cristianos nuevos.....	212.
Total de almas.....	<u>11612.</u>

Bautismos.	964.
Casamientos.	290.
Difuntos.	235.

Contribucion directa anual.. 58550 rs. vn.

Al E. del pueblo hay varias rancherías de Tinguianes, Igorrótes y Negritos infieles, de los cuales se van convirtiendo muchos por el celo del R. P. Cura párroco. En dichos montes no se crían maderas de construcción, y sí solo para leña; pero son abundantes de venados, jabalíes, gallos y otros animales, y sus pastos son excelentes para ganado vacuno y caballar. Sus productos agrícolas son el arroz, maíz, caña dulce, algodón, legumbres y frutas. Su industria consiste en el hilado y tejido del algodón, y cría de animales: hay varios artesanos. Comercia con los pueblos inmediatos y con los Igorrótes. Es su Cura párroco el R. P. Fr. Francisco Ordoñez.

SAN ESTEBAN.

Este pueblo se fundó el año 1625 bajo la advocación de San Esteban Proto-Mártir, y tiene en el día 980 contribuyentes. Confina con los pueblos de Santa María y de Santiago. Está situado en terreno llano, próximo al mar, y á los montes de su jurisdicción, que lo rodean. Es agradable su vista por hallarse en la costa y muy próximo al puerto de

su nombre. Su temperamento es templado, y su vecindario como se demuestra.

Contribuyentes.	980.
Exentos.	169.
Solteros.	210.
De sola confesion.	470.
Párvulos.	545.
Cristianos nuevos.	30.
Total de almas.	2404.

EN TODO EL AÑO.

Bautismos.	118.
Casamientos.	34.
Difuntos.	62.

Contribucion directa anual. 12250. rs. vn.

A distancia de una legua al E. se halla una ranchería de Igorrótes infieles, de los que se van convirtiendo algunos, que en la tabla de la poblacion se señalan con el nombre de cristianos nuevos. En sus montes no se hallan maderas útiles para edificios ni construccion, pero sí muchas cañas de varias especies, abundancia de mimbres, venados y puercos silvestres. Su suelo produce arroz, maiz, algodón, caña dulce, ajonjolí, legumbres y frutas. La pesca, cria de animales, el hilado y tejido del algodón, y la extraccion del aceite de ajonjolí constituyen toda su industria. Con estos artículos y los agrícolas comercia en las provincias inmediatas y

114
en Manila. Su Cura párroco es el R. P. Fr. Manuel Buceta.

SANTA MARIA.

Este pueblo se fundó el año 1769 bajo la advocacion de Santa María de la Cabeza, y tiene en el dia 5980 contribuyentes. Confina con los de San Esteban y Narbácan. Está situado en terreno llano, cercado de montes, corriendo por el N. del pueblo el brazo principal del rio Abra, que desemboca en el mar cerca de dicho pueblo. La vista es pintoresca, los aires puros, el temperamento templado, y su vecindario como se demuestra.

Contribuyentes..... 5980.

Exentos..... 806.

Solteros..... 1421.

De sola confesion..... 1642.

Párvulos..... 2143.

Total de almas..... 11992.

EN TODO EL AÑO.

Bautismos..... 637.

Casamientos..... 115.

Difuntos..... 235.

Contribucion directa anual. 74350 rs. vn.

En sus montes hay varias rancherías de Tinguíanes é Igorrótes infieles, y se crían escelentes

maderas de construcción y ebanistería, la caña box, muchos mimbres, el gogo, abundancia de venados, puercos y gallos monteses. En su costa se han fabricado varias embarcaciones llamadas pontines y pancos: su terreno es muy á propósito para toda clase de sembrados, y sus principales productos son el arroz, trigo, maiz, caña dulce, ajonjolí y algodón, además de muchas legumbres y frutas. Su industria consiste en la pesca, cria de animales, cecina de vaca, y en el hilado y tejido de ropas finas de algodón, y lonas para velamen. Hay fábricas de aceite de ajonjolí, y muchos se ocupan en el corte de maderas, que por agua conducen á Manila, cuyo artículo, y los demás de su industria y agricultura que esporta á la misma y á los pueblos y provincias confinantes, le deja bastante utilidad. Es su Cura párroco el R. P. Ex-definidor Fr. Juan Cardaño.

NARBACÁN.

Este pueblo se fundó el año 1587 bajo la advocación de Santa Lucía Virgen y Mártir, y tiene en el día 5680 contribuyentes. Confina con los pueblos de Santa María y Santa Catalina Virgen y Mártir. Está situado en terreno llano, pero cercado de montes: á 150 brazas de él por la parte del S. corre el río Cuyápe, sobre el cual hay un puente de madera, y desemboca en el mar por la barra llamada Maigánay al O. Su temperamento es templado, y su vecindario como se demuestra á la vuelta.

Contribuyentes.....	5680.
Exentos.....	898.
Solteros.....	1462.
De sola confesion.....	2570.
Párvulos.....	3497.
Cristianos nuevos.....	18.
	<hr/>
Total de almas.....	14125.

EN TODO EL AÑO.

Bautismos.....	696.
Casamientos.....	188.
Difuntos.....	200.
	<hr/>
Contribucion directa anual..	71000 rs. vn.

Sus montes abundan de maderas de construccion, de las plantas abútra, macabujay (1), gogo, caña box, y el mimbre llamado burí; de venados, búfalos, cerdos y gallos silvestres. Hay tambien en ellos rancherías de Tinguíanes infieles. Su terreno es bueno para toda especie de semillas; pero los naturales se contentan con la siembra de arroz, maiz, mucha caña dulce, algodón, ajonjolí y legumbres; porque muchos se dedican á la pesca, á la corta de maderas, que conducidas por agua venden en Manila, al beneficio de la azucar, á las fábricas de sal y de aceite de ajonjolí: y las mugeres al hilado y tejido de algodón, y á hacer cecina de venado y de

^{UVA. BHSC. LEG.11-1 n°0859}
 (1) El *macabujay* es una especie de mimbre cuyo jugo es medicinal.

vaca. Se tejen lonas gruesas para velamen; hay fábricas de curtidos, y varios artesanos. Comercia en los pueblos y provincias confinantes y en Manila con los productos agrícolas é industriales que sobran á su consumo. Es su Cura párroco el R. P. Fr. Guillermo Piris.

SANTA CATALINA V. Y M.

Este pueblo se fundó el año 1576 bajo la advocacion de dicha Santa, y tiene en el dia 4732 contribuyentes. Confina con los pueblos de Vigan, Narbacán y Bantáy. Está situado en terreno llano, sobre la márgen izquierda del rio del Abra. Su temperamento es cálido, y su vecindario como se demuestra.

Contribuyentes.	4732.
Exentos.	894.
Solteros.	1308.
De sola confesion.	1756.
Párvulos.	2209.
Total de almas.	10899.

EN TODO EL AÑO.



Bautismos.	454.
Casamientos.	91.
Difuntos.	158.
Contribucion directa anual.	50150 rs. vn.

Al S. de este pueblo, y á distancia de tres cuar-

tos de hora, hay varios lavaderos de oro. Su terreno es en parte arenoso y en parte pedregoso, por estar inmediato á la playa por el O., y tener por el E. á distancia de dos millas los Agayágos, que son una cadena de montes ásperos y elevados. En ellos se crían las mismas maderas, plantas y animales que en los de Narbacán; mas no hay ranchería alguna de Indios infieles. Los productos de su agricultura, y la ocupacion de sus naturales son los mismos que en el pueblo precedente, dedicándose ademas á separar el oro de las arenas en sus lavaderos. Es su Cura párroco el R. P. Definidor Fr. Juan Sugasti.

MISION DE PIDÍGAN.

Esta mision tuvo principio el 14 de mayo del año de 1823. Está dedicada á la Purísima Concepcion de María Santísima. Su situacion es sobre una pequeña loma, á la orilla del rio grande llamado del Abra. Entre catecúmenos y cristianos tiene 45 rancherías anejas de Igorrótes y Tinguiánes.

CATECÚMENOS.

Hombres.....	864.
Mugeres.....	980.
Niños.....	731.
Niñas.....	886.

UVA. BHSC. LEG.11-1 n°0859 3461.

CRISTIANOS NUEVOS.

Hombres.....	1493.
Mugeres.....	1388.
Niños.....	1616.
Niñas.....	1506.

 6003.

CRISTIANOS VIEJOS Y AGREGADOS.

Hombres.....	114.
Mugeres.....	97.
Niños.....	121.
Niñas.....	111.

 Total de almas..... 9907.

Bautismos de necesidad..... 108.

Difuntos..... 184.

Se estiende una jornada desde Manábo hasta Pálan al O. de Vigan, y otra desde Santa María hasta el frente de Tagudíng, caminando hácia el Sur por la falda de los cerros. Esta grande estension de terreno es susceptible de todas las semillas del pais; pero los naturales no lo utilizaban, ni aun conocian las semillas hasta que las vieron sembrar al P. Misionero. Al presente ya se coge en algunas porciones de terrenos desmontados arroz, maiz y legumbres, y los Indios comercian con maderas, de que abundan estos montes, cañas boxas, mimbres, miel y cera que sacan de ellos. Fue su primer Misionero y fundador el R. P. ex-definidor Fr. Bernardo Lago, que actualmente la gobierna y dirige,

teniendo de Misioneros auxiliares á los RR. PP. Fr. Lorenzo Juan, y Fr. Antonio Jordá.

NOTA. Esta Mision forma en el dia dos pueblos con sus respectivas Justicias y Curas párrocos; mas no se pueden incluir en esta Estadística por no haberse remitido aun de Filipinas sus propios estados.

BANTÁY.

Este pueblo se fundó el año 1590 bajo la advocacion de San Agustin Obispo y Doctor, y tiene en el dia 2798 contribuyentes. Confina con los pueblos de San Vicente y San Ildefonso, que es anejo de Bantáy. Su situacion es llana á la márgen derecha del rio de Vigan. Su temperamento es templado, y su vecindario como se demuestra.

Contribuyentes.....	2798.
Exentos.....	766.
Solteros.....	789.
De sola confesion.....	1234.
Párvulos.....	1276.
Total de almas.....	<u>6863.</u>

EN TODO EL AÑO.

◎◎◎

Bautismos.....	192.
Casamientos.....	41.
Difuntos.....	49.
Contribucion directa anual..	<u>34975 rs. vn.</u>

Su término, que por la parte del E. es montuoso, y por la del O. arenoso y llano, produce arroz, maiz, caña dulce, algodón, legumbres y frutas. El barrio ó anejo llamado San Ildefonso, dista una hora. Su terreno es llano, y tiene las mismas producciones que aquel. Al E. hay una rancharía de Tinguíanes infieles que llaman Osboy. En este barrio se hace aceite de coco, y en ambos las mujeres se dedican á hilar y tejer algodón, y los hombres á la cria de ganado vacuno y caballar. Es su Cura párroco el R. P. Fr. Francisco Alvarez.

M A G S I N G Á L.

Este pueblo se fundó el año 1576 bajo la advocacion de San Guillermo, y tiene en el dia 2894 contribuyentes. Confina con los pueblos de Lápoc y Santo Domingo. Su situacion es llana, su temperamento templado, y su vecindario como se demuestra.

Contribuyentes. 2894.

Exentos. 700.

Solteros. 1047.

De sola confesion. 1354.

Párvulos. 1896.

Total de almas. 7891.

EN TODO EL AÑO.

* ◐ ◑ * ◐ ◑ *

UVA. BHSC. LEG.11-1 n°0859

Bautismos. 319.

Casamientos. 64.

Difuntos. 190.

Contribucion directa anual. 36175 rs. vn.

Por el O. tiene inmediato el mar, y por el E. los montes de su jurisdiccion que forman cordillera divisoria de ambos partidos. En ellos hay muchísimas maderas útiles, abundancia de cañas de varias especies, venados y puercos silvestres: hay tambien en ellos varias rancherías de Tinguiánes infieles que conducen al pueblo alguna cera: sus naturales se emplean en la agricultura, cuyas producciones son arroz, maiz, caña dulce, añil, algodón, ajonjolí, legumbres y frutas: se dedican tambien á la cria de animales, y á las fábricas de aceite de ajonjolí; y las mugeres á hilar y tejer algodón. Con sus artículos agrícolas é industriales comercian en la provincia inmediata y en Manila. Es su Cura párroco el R. P. Fr. Antonio Ripoll.

PARTIDO DEL NORTE.

En este partido administran los PP. Agustinos calzados los diez pueblos siguientes.

B À D O C.

Este pueblo se fundó el año 1714 bajo la advocacion de San Juan Bautista, y tiene en el dia 3422 contribuyentes. Confina con el pueblo de Sináit, último del partido del Sur, y con el de Pávay de

este partido. Está situado en terreno llano, aunque tiene montes por el N. y S. Su temperamento es templado y sano, y su vecindario como se demuestra.

Contribuyentes. 3422.

Exentos. 525.

Solteros. 945.


De sola confesion. 1656.

Párvulos 1977.

Cristianos nuevos. 10.

Total de almas. 8535.

EN TODO EL AÑO.



Bautismos. 346.

Casamientos. 91.

Difuntos. 124.

Contribucion directa anual. 42775 rs. vn.

Hay un rio, que aunque de poca consideracion, sirve con otros varios arroyos para el riego de la mayor parte del terreno. En sus montes se crian buenas maderas y de facil conduccion, y muchos venados y búfalos, puercos y gallos monteses. En su jurisdiccion hay un pueblecito de Tinguíanés infieles, que ocupan una campiña dilatada y fertil, de los cuales se convierte algun otro. Su terreno es feraz, y con el auxilio del riego que la actividad de sus vecinos se ha proporcionado con muchas y buenas presas, produce gran cantidad de arroz, mucho maiz, caña dulce y añil en abundancia y no poco algodón, ademas de cosechar trigo bueno y abun-

dante, legumbres y frutas. La ocupacion de sus naturales es la agricultura, la caza, la pesca, de que abundan los arroyos y la costa del mar que tienen al O. á media legua; el beneficio de la caña dulce y del añil; y las mugeres se dedican al hilado y tejido del algodón. El escedente de sus productos agrícolas, que es mucho, y el de su industria forma un ramo de comercio con los pueblos de estos partidos y con Manila. Es su Cura párroco el R. P. Fr. Salvador Masdén.

P Á V A Y.

Este pueblo se fundó el año 1593 bajo la advocacion de San Agustin, y tiene en el dia 5850 contribuyentes. Confina con los pueblos de Bádóc y de Batác. Su situacion es llana, su vista hermosa, su temperamento templado, y su vecindario como se demuestra.

Contribuyentes.....	5850.
Exentos.....	857.
Solteros.....	1416.
De sola confesion.....	2175.
Párvulos.....	2668.

Total de almas..... 12966.

EN TODO EL AÑO.

Bautismos.....	734.
Casamientos.....	146.

Difuntos. 370.

Contribucion directa anual. . 73125 rs. vn.

Tiene en su jurisdiccion dos lagunas, una al N. E. llamada Pasig, y otra al N. que llaman Nalbúan; ésta es de considerable profundidad, mayor que aquella, y ambas abundan de pescado. Su suelo produce arroz, (cuya cosecha es escasa por falta de aguas) maiz, caña dulce, añil y algodón con mucha abundancia, legumbres y frutas. Las mugeres se ocupan en hilar algodón y en hacer hermosos tejidos de varias ropas finas y ordinarias, como cotonías, rayadillos, sobrecamas, lona sencilla para fardelería y otras; y los hombres en la agricultura, caza, pesca, en el beneficio de la caña dulce y del añil, en fabricar cal, y en el transporte de sus tejidos y del escedente de sus productos agrícolas á las provincias de Zambáles, Pampánga y Tondo, conduciéndolos por agua desde el puerto de Currimáo, distante de esta poblacion poco mas de una legua. Es su Cura párroco el R. P. Ex-definidor Fr. José Nieto.

B A T Á C.

Este pueblo se fundó el año 1572 bajo la advocacion de la Purísima Concepcion de nuestra Señora, y tiene en el dia 7322 contribuyentes. Confina con los pueblos de Pávay y San Nicolas. Su situacion es llana, su suelo frondoso y muy fertil, su temperamento frio, y su vecindario como se demuestra á la vuelta.

Contribuyentes.....	7322.
Exentos.	1525.
Solteros.	1159.
De sola confesion.....	2849.
Párvulos.	3596.
Cristianos nuevos.....	21.
Total de almas.....	<u>16472.</u>

EN TODO EL AÑO.

Bautismos.....	826.
Casamientos.....	218.
Difuntos.....	321.

Contribucion directa anual... 91525 rs. vn.

La bondad de su terreno, y la abundancia de aguas que lo circundan, y que aprovechan para el riego sus vecinos, proporcionan grandes cosechas de arroz, de algodón, caña dulce, maiz, trigo y añil, ademas de muchas legumbres y abundante fruta. Este pueblo está dividido en dos partes, pasando por su centro un riachuelo de poca consideracion, sobre el cual hay buenos puentes de sillería. A corta distancia tiene un barrio de nuevos cristianos llamado San José. Cuatro lagunas hay en su jurisdiccion llamadas Calungbóyan al S, Palúngpong al N. E., Sárnap y Bil-lóca al N., todas útiles para el riego, y abundantes de pesca y pasto; pero causando frecuentes nieblas hacen el clima frio y destemplado. En sus montes se hallan maderas buenas para edificios, artefactos y construcción, cañas boxas, ce-

ra, y abundancia de venados, puercos y búfalos silvestres. Su industria es de alguna consideracion, pues ademas de varios artistas, hay fábricas de cal de piedra y de conchas, ingenios de azucar, muchos telares, en los que se fabrican terlingas, cordoncillos (1), sinagúdan, colchas, mantelería, lonas para velamen, y otras varias telas, á lo que principalmente se dedican las mugeres; siendo la ocupacion de los hombres la agricultura, la caza, la pesca, y la fabricacion de la cal, de la azucar y el beneficio del añil. El sobrante de sus artículos agrícolas é industriales forma su comercio con las provincias de Zambáles, Pampánga y la ciudad de Manila. Es su Cura párroco el R. P. Fr. Justo Hermosa.

SAN NICOLAS.

Este pueblo se fundó el año 1584 bajo la advocacion de San Nicolas de Tolentino, y tiene en el dia 4094 contribuyentes. Confina con los pueblos de Batác, Sarrát y Lavág. Está situado en un llano bajo y pantanoso. Su temperamento es benigno, y su vecindario como se demuestra.

Contribuyentes..... 4094.

Exentos..... 842.

Solteros..... 937.

De sola confesion..... 1402.

Párvulos..... 2116.

Cristianos nuevos..... 5.

Total de almas..... 9396.

UVA. BHSC. LEG. 11-1 nº0859

(1) Cordoncillos y sinagúdan: son tejidos finos de algodón.

Bautismos.	476.
Casamientos.	200.
Difuntos.	139.

Contribucion directa anual. 51175 rs. vn.

Sus vecinos son pobres á causa del poco terreno útil para la agricultura, y de su aridez, por escasear demasiado las aguas, viéndose por esto en la precision de pasar á la llanura del pueblo de Dingras, en donde cultivan gran porcion de tierras. Las cosechas de algodón son bastante buenas. Hay muchos cicales, mas no sacan de ellos toda la utilidad que pueden dar: sus montes tienen buenas maderas, que tampoco utilizan por estar muy distantes del pueblo. Se dedican sus naturales ademas de la agricultura, á las fábricas de cal y de ladrillo, que les produce mucha utilidad, por ser el terreno muy bueno para teja y ladrillo, del que edifican sus casas. Las mugeres son diligentes, activas y de mucha habilidad para el hilado del algodón, al que principalmente se dedican; sin embargo hay algunos telares, en los que se fabrican algunas telas de uso comun, y muy pocas finas. Es su Cura párroco el R. P. Fr. Juan Lijóo.

LAVÁG.

Este pueblo se fundó el año 1580 bajo la advocacion de San Guillermo, y tiene en el dia 13886

contribuyentes. Confina con los pueblos de San Nicolas, Bacárra y Sarrát. Está situado en una hermosa llanura, cuyo claro y despejado horizonte forma un clima saludable y templado, aunque lo dilatado de los arenales de su rio, sirviendo de cuerpo de reflexion á los rayos del sol, causa un calor fuerte y desagradable en algunos meses del año. Este es el pueblo mayor de todas las Islas, y su vecindario es como se demuestra.

Contribuyentes.....	13886.
Exentos.....	2269.
Solteros.....	3191.
De sola confesion.....	4470.
Párvulos.....	6811.
Cristianos nuevos.....	8.
Total de almas.....	<u>30635.</u>

EN TODO EL AÑO.

Bautismos.....	1237.
Casamientos.....	451.
Difuntos.....	644.
Contribucion directa anual.	<u>173575 rs. vn.</u>

El término de esta numerosa poblacion apenas es suficiente para 500 familias, por cuya razon sus vecinos se hallan en la necesidad de cultivar gran porcion de tierras en la llanada de Díngras, cuatro leguas distante de Lavág, de la que llevan á sus casas inmensas cantidades de arroz. Además de

este artículo produce su agricultura maiz, caña dulce, legumbres, frutas, añil y algodón, cuya cosecha suele ser abundante, y da empleo á las mugeres, que principalmente se dedican á su beneficio, limpiándolo, hilando muchísimo, del cual, hecho madejas, tiñen de encarnado y de otros colores porciones considerables que les sirven, asi como sus tejidos ordinarios, para el comercio con este y demas pueblos del partido, y con la provincia de Cagayán. Tiene este pueblo muchos artesanos. Es su Cura párroco el R. P. Definidor Fr. Vicente Barreiro.

SARRÁT.

Este pueblo se fundó el año 1724 bajo la advocacion de Santa Mónica, y tiene en el dia 3376 contribuyentes. Confina con los pueblos de Lavág y de Díngras, San Nicolas, Piddíg y Víntar. Está situado en terreno montuoso; es templado su clima, y su vecindario como se demuestra.

Contribuyentes. 3376.

Exentos. 518.

Solteros. 911.

De sola confesion. 1128.

Párvulos. 1792.

Cristianos nuevos. 3.

Total de almas. 7728.

EN TODO EL AÑO.

Bautismos. 331.

Casamientos. 111.

Difuntos. 119.

Contribucion directa anual. . 42700 rs. vn.

Sus cosechas de arroz son regulares, y serian muy abundantes si sus vecinos supieran aprovechar mejor las aguas del rio que pasa por el pie del pueblo. El maiz, la caña dulce, el añil, legumbres, hortalizas y frutas son abundantes productos de su agricultura, y sobre todos el mucho y rico algodón que cosechan y benefician, hilándolo y tejiendo una inmensa cantidad de telas finas que dejan mucha utilidad al pueblo, del que puede decirse que todos sus habitantes son tejedores. En sus escelentes huertas se cogia antes de estancarlo el mejor y mas abundante tabaco de este partido; hay fábricas de cal y de buen ladrillo de que son sus edificios. Su comercio se estiende hasta la capital Manila. Es su Cura párroco el R. P. Fr. Juan Ignacio Casal.

D Í N G R A S.

Este pueblo se fundó el año 1598 bajo la advocacion del Patriarca San José, Esposo de nuestra Señora, y tiene en el dia 5194 contribuyentes. Confina con los pueblos de Piddíg, Sarrát y Santiago. Su temperamento es vario, y su vecindario como se demuestra á la vuelta.

Contribuyentes.....	5194.
Exentos.....	874.
Solteros.....	1106.
De sola confesion.....	1676.
Párvulos.....	2385.
Cristianos nuevos.....	20.
Total de almas.....	<u>11255.</u>

EN TODO EL AÑO.

Bautismos.....	504.
Casamientos.....	260.
Difuntos.....	<u>225.</u>

Contribucion directa anual.. 64925 rs. vn.

Este pueblo está en una hermosa, fértil y dilatada campiña, cuyo llano es de 10 leguas de largo y 4 de ancho, y lo cruzan varios rios y arroyos, que con sus aguas lo hacen sumamente fértil: en él se ocupan de 10 á 12 mil hombres en cultivar la tierra y sembrar arroz, de modo que la subsistencia de la mayor parte de los individuos que componen los pueblos de la cordillera del N., depende de él. En su jurisdiccion hay muchas estancias de ganado vacuno y caballar, y aunque algunos animales se estravian y otros son robados por los infieles que habitan los montes limítrofes, lo sufren sus dueños por la ventaja que les proporcionan la fertilidad de los pastos y la abundancia de sus cosechas. Los caballos que aqui se crían son los mejores de la ^{UVA. BHSC. LEG. 11-1 n°0859} provincia. En sus montes se hallan

escelentes maderas de toda clase, esceptuando el ébano, y hay varias rancherías de Tinguiánes y Negritos infieles. El rocío, las densas nieblas y los vientos del N. E. no permiten cosecha de algodón; pero la de arroz es abundantísima, no siendo escasas las de maiz, trigo, añil y legumbres, sin que falten escelentes frutas. Los hombres se ocupan en la agricultura, cria de ganados y venta de sus productos agrícolas; y las mugeres en hilar y tejer. Es su Cura párroco el R. P. Fr. Agustin Diez.

P I D D Í G.

Este pueblo se fundó el año 1775 bajo la advocacion de Santa Ana, y tiene en el dia 4212 contribuyentes. Está situado en una altura desigual y escabrosa, confinando con los montes de los infieles y con los pueblos de Díngras, Sarrát y Víntar. Su temperamento es vario, y su vecindario como se demuestra.

Contribuyentes..... 4212.

Exentos..... 738.

Solteros..... 1364.

De sola confesion..... 1468.

Párvulos..... 1816.

Cristianos nuevos..... 6.

Total de almas..... 9604.

EN TODO EL AÑO.

UVA. BHSC. LEG.11-1 n°0859

Bautismos..... 365.

Casamientos.	172.
Difuntos.	105.
<hr/>	
Contribucion directa anual..	52650 rs. vn.

Tres riachuelos rodean el término de este pueblo, y sus aguas fertilizan dilatados terrenos que tiene para sus sementeras. Sus naturales son generalmente perezosos, confiando en lo abundante de sus cosechas de arroz que les produce la excelente calidad de sus tierras. En su término hay tres estancias de ganado vacuno y caballar, buenas maderas, cañas boxas y mimbres. Se fabrica cal y ladrillo, y aunque la cosecha de algodón es escasa por las nieblas y vientos Nordeste, no deja de haber algunos telares, en que se tejen ropas para el uso del pueblo. El arroz es el principal artículo de su agricultura; y el maiz, caña dulce y añil, legumbres y frutas tampoco escasean, y sus cosechas podrian ser mas abundantes si no fueran tan indolentes estos Indios. Es su Cura párroco el R. P. Fr. Isidro Champáner.

V Í N T A R.

Este pueblo se fundó el año 1724 bajo la advocacion de San Nicolas de Tolentino, y tiene en el dia 2562 contribuyentes. Confina con los pueblos de Baccarra y Lavág. Su temperamento es fresco, y su vecindario como se demuestra.

Contribuyentes.	2562.
Exentos.	347.
Solteros.	564.
De sola confesion.	860.
Párvulos.	1281.
	<hr/>
Total de almas.	5614.
	<hr/>

EN TODO EL AÑO.

Bautismos.	214.
Casamientos.	64.
Difuntos.	97.
	<hr/>
Contribucion directa anual.	32025 rs. vn.
	<hr/>

Está situado en un llano, cercado de montes por todas partes, menos por el O. y S. O. Tiene un rio considerable de agua cristalina y delicada, que fertilizando el terreno, hace que las cosechas sean buenas y abundantes Produce mucho arroz, maiz, caña dulce, trigo, ajonjolí, legumbres, frutas, algodón y añil. Sus montes abundan de muchas clases de maderas, siendo las principales de que se utilizan, el moláve y la narra que conducen por el rio: la planta llamada tangantangan, que se halla en ellos, es un ramo de comercio para este pueblo: al N. hay dos estancias de ganado vacuno y caballar, y al S. muchas rancherías de Tinguiánes infieles y de negritos. Sus habitantes son limpios, activos y diligentes, y las mugeres todas son tejedoras, y estan prácticas en toda clase de tejidos, de modo que

no solamente invierten en ellos su cosecha de algodón (que no es abundante por la escasez de terrenos análogos), sino tambien grandes cantidades, que ya hilado compran en otros pueblos. Es su Cura párroco el R. P. Fr. Manuel Busquest.

BACÁRRA.

Este pueblo se fundó el año 1594 bajo la advocacion de San Andres Apóstol, y tiene en el dia 6656 contribuyentes. Confina con los pueblos de Vintar y Pasúquin. Situado en un hermoso llano, tiene un temperamento fresco y saludable, y su vecindario es como se demuestra.

Contribuyentes..... 6656.

Exentos..... 808.

Solteros..... 1931.

De sola confesion..... 2524.

Párvulos..... 3204.

Total de almas..... 15123.

EN TODO EL AÑO.

—○—○—○

Bautismos..... 720.

Casamientos..... 203.

Difuntos..... 242.

Contribucion directa anual.. 83200 rs. vn.

El rio que pasa por él hace que sean abundantes y seguras las cosechas con el riego que les proporcionan varias presas, y acequias construidas para

extraer del río las aguas y conducir las á las sementeras, y esto hace ser á los Indios activos y laboriosos. Su suelo produce arroz, maiz, caña dulce, trigo, ajonjolí, añil, legumbres y frutas abundantes. En sus montes se crian buenas maderas, cañas boxas y mimbres, venados, búfalos y puercos silvestres, y se hallan varias rancherías de Tinguíanes infieles. Su industria consiste en fábricas de cal y de ladrillo, cria de ganados vacuno y caballar, y en una porcion considerable de telares, en que las mugeres (aunque saben hilar y tejer toda clase de telas de algodón) solo trabajan tejidos finos, vendiendo en rama el sobrante de su algodón en la provincia de Cagayán y en Manila. Es su Cura párroco el R. P. Fr. Pedro Bergé.

Suma total de las almas que administran los PP. Agustinos calzados en la provincia de Ilócos..... 240678.

Suma total en reales vellon de la contribucion directa anual que pagan los pueblos de dicha provincia, administrados por dichos PP. Agustinos..... 1.252825.

ISLAS BISÁYAS

PANÁY.

Esta Isla es una de las de segundo orden del Archipiélago Filipino, y la mayor y mas poblada despues de la de Luzón. Báñala al E. y S. E. el mar de la Isla de Negros, al O. el de la de Cúyo, al N. y N. E. el de la de Romblón y de Tablas, y al S. O. el de las Cagayánes. Tiene 16 leguas de largo y 12 de ancho. Se halla dividida en tres provincias, que son la de Cápis, Iloílo y Antíque: cada una es Alcaldía mayor. La provincia de Cápis comprende 11 pueblos y las pequeñas islas de Romblón, Sibuyán, Bantón, Tablas, Simára y Maestre de Campo. El pueblo de Cápis es su cabecera ó capital, y la residencia de su Alcalde mayor.

La provincia de Antique comprende 9 pueblos y una isleta llamada Cagayán chico. Su cabecera es el pueblo de San José, en el que reside su Alcalde mayor.

La provincia de Iloílo tiene 26 pueblos, y la cabecera es el de su nombre, en el que reside su Alcalde mayor. El gobierno espiritual de esta Isla pertenece al obispado de Zebú.

El clima de Panáy presenta las mismas variedades que se observan en los países comprendidos dentro de los trópicos: generalmente es húmedo y cálido en las llanuras, y particularmente en los terrenos bajos y pantanosos. Su feracísimo suelo pro-

duce gran variedad de plantas: entre los árboles se distinguen el moláve, el ébano y el sibucáo ó palo de tinte: entre las plantas, una infinidad de enredaderas que se enlazan entre los árboles corpulentos. Se cultivan con buen éxito el algodón, el maiz, el cacao, la pimienta, el café, el tabaco, la caña dulce y el arroz, siendo estos dos últimos artículos de mucha consideracion por su escelente calidad, y por su extraordinaria abundancia, de modo que provee de arroz á otras islas que carecen de él, y se gloria de haber suministrado este renglon de primera necesidad en aquel pais á la escuadra del Adelantado Don Miguel Lopez de Legaspi, cuando fondeada en la rada de la Isla de Zebú padecia suma escasez de víveres. Se cogen tambien varias legumbres y muchas frutas de muy delicado gusto. Las praderas ocupan gran parte de su superficie, y en ellas se cria algun ganado. Los animales silvestres son bastante numerosos, particularmente los búfalos, venados, gamos, jabalíes y algunos otros que se ven en los terrenos montuosos: sus bosques estan poblados de caza menuda, formando su adorno las cotorras, las picoverdes, y otras mil aves de hermoso plumage. Sus rios abundan tanto de cocodrilos, que los naturales se ven precisados á tomar varias precauciones para que no zozobren sus pequeños barcos á la violencia de las coletadas de dichos anfibios. En sus costas hay varios puertos con pequeñas bahías, en las que fondean las embarcaciones mercantes: los de Cápis, Antíque é Iloílo son los mejores y mas concurridos.

Sus rios y playas abundan de pescados y mariscos, y entre ellos una tortuga de gran tamaño, que sale anualmente en gran número á desovar á la arena: se encuentra tambien el carey, cuya concha es tan apreciable en el comercio.

En esta isla se fabrican hermosos tejidos de algodón y de abacá. Las mugeres son las que generalmente se dedican á este ramo de industria: asombra la multitud de piezas que se tejen por su delicadeza y hermosura: las llamadas nipis son dignas del mayor elogio, y solo la paciencia de las Indias bisáyatas pudiera dar de sí tan escelentes obras. Los hombres se dedican á la agricultura, al beneficio de la caña dulce, á las fábricas de aceite de varias plantas, que solo sirve para el alumbrado, á los cortes de maderas, cañas y mimbres, á la pesca, á la construcción de sus embarcaciones, á fabricar cal, á diversas artes mecánicas, y al comercio que hacen con las otras islas y con la capital Manila. Los géneros que esportan son arroz, cera, azucar, café, pimienta, cacao, algodón, sibucáo, carey, nacar, baláte (1), muchos tejidos y otros artículos, ocupando bastantes brazos la marina. Del sibucáo que se cria en la provincia de Iloílo se esportan anualmente grandes cantidades para China.

Cualquiera que considere la situación geográfica de esta Isla, la fertilidad de su suelo, la diversidad y abundancia de sus productos agrícolas é industria-

(1) *Baláte*: especie de pescado como sanguijuelas marinas: le hay de primera, segunda y tercera calidad.

les, la notable estension de sus costas, y demas ventajas favorables para el comercio, no podrá menos de conocer la utilidad y riqueza que pudieran suministrar á sus naturales tantos artículos de consideracion. Mas por desgracia tanta riqueza apenas pasa de nominal, encerrada en los estrechos límites de las provincias del Bisaismo, por estar obstruido y entorpecido el tráfico á causa de la cruel piratería que ejercen continuamente por aquellos mares los moros mindanáos y otros. Las Islas Bisáyas, cuyos moradores fueron los primeros que se sometieron al Gobierno Español, y los que han dado constantemente pruebas nada equívocas de su fidelidad y adhesion á nuestros Soberanos, sufren una persecucion tan desastrosa de estos piratas, que les pone en una situacion miserable y lastimosa. Los estragos que cometen muchos años hace en sus costas y poblaciones los bárbaros mahometanos que habitan las islas de Mindanáo, Basilán, Joló, y los moros Malanáos, Ilános y otros, son á la verdad tantos, que es mas facil llorarlos que describirlos; pues ademas de saquear sus poblaciones y reducirlas á pavesas, degüellan á los viejos é inútiles, destruyen los ganados y las sementeras, y se llevan á sus tierras anualmente mas de mil cautivos de ambos sexos, los cuales, por ser la mayor parte pobres, viven sin esperanza de ser rescatados, y forzados á consumir su miserable vida entre las mas duras fatigas, y á veces entre tormentos. Los Indios Bisáyas son belicosos, manejan con mucha destreza y agilidad su campilán (sable grande de buen temple, á manera

de machete prolongado), y estan siempre dispuestos á sacrificar heróicamente su vida antes que rendirse y ser cautivos; mas sin embargo de estas buenas disposiciones, y de varias otras que han tratado de hacer, como alguna trinchera, algun castillejo de madera ó de mampostería, no se ven libres de las irrupciones nocturnas, ni de los arrebatos que les dan tan crueles enemigos.

Acaso no está distante el dia en que el paternal y enérgico Gobierno Español trate de cortar en las islas Bisáyas los funestos males que les hacen tan inhumanos piratas, enjugando enteramente las lágrimas de aquellos naturales, atrayéndose su bendicion y constante agradecimiento. Entonces los Indios se animarian á romper nuevas tierras; la agricultura se aumentaria considerablemente, y con ella las artes y el comercio, cosa que daria un grande impulso y fomento á todo el Archipiélago Filipino, nuevos ingresos á la Real Hacienda, y llegaria á ser la admiracion de los españoles y aun de los extranjeros. La lengua de esta Isla es la Bisáya.

PROVINCIA DE ILOÍLO.

En esta provincia administran los PP. Agustinos calzados los 22 pueblos siguientes.

O T Ó N.

Este pueblo se fundó el año 1572 bajo la advocacion de la Purísima Concepcion de María Santísima, y tiene en el dia 5024 contribuyentes. Confina con los pueblos de Mólo y Tigbávan. Está situado en la playa y junto al mar. Su temperamento es cálido, y su vecindario como se demuestra.

Contribuyentes.	5024.
Exentos.	970.
Solteros.	1063.
De sola confesion.	1961.
Párvulos.	3057.
Total de almas.	12075.

EN TODO EL AÑO.



Bautismos.	540.
Casamientos.	195.
Difuntos.	175.

Contribucion directa anual. 62800 rs. vn.

Su suelo produce mucho arroz, maiz, caña dulce, tabaco, café, algodón, pimienta, legumbres y frutas. Abundan de pescado sus costas, y sus natu-


rales se ocupan en la agricultura, la pesca y el beneficio de la azucar. Las mugeres se dedican á los tejidos de varias clases de algodón. Es su Cura párroco el R. P. Fr. Justo Azofra.

TIGBÁVAN.

Este pueblo se fundó el año 1580 bajo la advocacion de San Juan de Sahagun, y tiene en el dia 4100 contribuyentes. Confina con los pueblos de Camándo, Tubúngan y Guimbál. Situado como el anterior en la playa del mar, su temperamento es el mismo, y su vecindario como se demuestra.

Contribuyentes.....	4100.
Exentos.....	664.
Solteros.....	881.
De sola confesion.....	2272.
Párvulos.....	2831.
Total de almas.....	10748.

EN TODO EL AÑO.



Bautismos.....	444.
Casamientos.....	107.
Difuntos.....	283.
Contribucion directa anual.....	51250 rs. vn.

Los productos de su agricultura son arroz, maiz, añil, pimienta, tabaco, café, algun cacao y mucho algodón. Sus naturales se dedican al cultivo de sus

sementeras, á la pesca y al beneficio de la caña dulce, y las mugeres á la limpia del algodón, á su hilado y tejido, siendo sus telas un renglon de comercio para las provincias de Albáy y Camarímes. Es su Cura párroco el R. P. Fr. Vicente Rivas.

G U I M B Á L.

Este pueblo se fundó el año 1590 bajo la advocacion de San Nicolas de Tolentino, y tiene en el dia 5218 contribuyentes. Confina con los pueblos de Igarás, Tubúngan, Tigbávan y Miagáo. Está situado en la playa del mar. Su temperamento es benigno, y su vecindario como se demuestra.

Contribuyentes.....	5218.
Exentos.....	920.
Solteros.....	1265.
De sola confesion.....	2452.
Párvulos.....	2792.

Total de almas..... 12647.

EN TODO EL AÑO.

—○——○—*

Bautismos.....	615.
Casamientos.....	135.
Difuntos.....	<u>251.</u>

Contribucion directa anual. 65225 rs. vn.

Su suelo produce arroz, maiz, cacao, pimienta, café, algodón, legumbres y frutas. Hay plantíos de cocos, de que sacan aceite para el alumbrado. La pes-

ca, la agricultura y el comercio son la ocupacion de sus naturales, y las mugeres tejen hermosas piezas de algodón. Es su Cura párroco el R. P. Fr. Gregorio Rodriguez.

I G B A R Á S.

Este pueblo se fundó el año 1750 bajo la advocacion de San Juan Bautista, y tiene en el dia 4116 contribuyentes. Confina con los pueblos de Miagáo y Guimbál. Está situado en terreno llano, pero cercado de montes por E. y O. Su temperamento es templado, y su vecindario como se demuestra.

Contribuyentes.....	4116.
Exentos.	648.
Solteros.	950.
De sola confesion.....	2108.
Párvulos.	2504.

—————
Total de almas..... 10326.
—————

EN TODO EL AÑO.

Bautismos.....	481.
Casamientos.....	74.
Difuntos.....	124.
Contribucion directa anual..	51650 rs. vn.

Tiene pocas tierras de labor, en que se coge arroz, maiz, algodón y algunas legumbres y frutas. Sus montes abundan de buenas maderas, y de búfalos, javalíes y otros animales. Sus naturales se dedican

al cultivo de las pocas tierras labrantías, al corte de maderas que conducen á los pueblos playeros, á la caza y al comercio que hacen con los muchos y hermosos tejidos de algodón que se fabrican en un número considerable de telares. Es su Cura párroco el R. P. Fr. José Paco.

MIAGÁO.

Este pueblo se fundó el año 1716 bajo la advocacion de Santo Tomas de Villanueva, y tiene en el dia 4570 contribuyentes. Confina con los pueblos de Igarás, San Joaquín y Guimbál. Está situado en un montecillo junto á la playa del mar. Su temperamento es benigno, y su vecindario como se demuestra.

Contribuyentes.	4570.
Exentos.	533.
Solteros.	1816.
De sola confesion.	2850.
Párvulos.	3724.
Total de almas.	<u>13493.</u>

EN TODO EL AÑO.

-○-○-○-○

Bautismos.	667.
Casamientos.	171.
Difuntos.	<u>472.</u>

Contribucion directa anual. ^{UVA BHSC CFC 11.1 n° 0859} 55125 rs. vn.

Las dos terceras partes de sus vecinos son labradores, y los restantes tejedores y comerciantes. Su terreno es montuoso, y no de la mejor calidad para las sementeras; sin embargo se coge bastante arroz, maiz, algodón, algo de azucar, tabaco, legumbres y frutas. La principal industria de este pueblo consiste en muchos y primorosos tejidos de algodón y de abacá que se fabrican, y que forman el principal ramo de su comercio. Sus tapís, rayadillos y pañuelos son muy apreciables. Es su Cura párroco el R. P. Fr. Francisco Perez.

SAN JOAQUIN.

Este pueblo se fundó el año 1767 bajo la advocacion del Dulce nombre de Jesus, y tiene en el dia 1736 contribuyentes. Confina con el pueblo de Miagáo, y con el mar que lo rodea por todas partes, menos por el Nordeste. Está situado en un espacioso llano. Su temperamento es cálido, y su vecindario como se demuestra.

Contribuyentes.	1736.
Exentos.	252.
Solteros.	770.
De sola confesion.	834.
Párvulos.	1164.
Total de almas.	4756.

EN TODO EL AÑO.

UVA. BHS0000011-1 n°0859

Bautismos. 268.

Casamientos. 34.

Difuntos. 71.

Contribucion directa anual. 21700. rs. vn.

Este pueblo tiene sus baluartes, y uno de ellos avanzado á la mar. Tiene pocas tierras puestas en labor, y en ellas se cosecha arroz y algodón, con algun maiz y frutas; pero en cambio tiene mucho sibucáo ó palo de tinte, cuya estraccion es de bastante utilidad al pueblo, y hay algunos telares. Es su Cura párroco el R. P. Fr Ramon Peaguda.

J Á R O.

Este pueblo se fundó el año 1585 bajo la advocacion de la Purificacion de Nuestra Señora, y tiene en el dia 11778 contribuyentes. Confina con el pueblo de Iloílo y con el de Manduriáo. Está situado en terreno húmedo y barrancoso, y lo es tambien su temperamento; pero es benigno y sano, y su vecindario como se demuestra.

Contribuyentes. 11778.

Exentos. 1926.

Solteros. 2429.

De sola confesion. 3867.

Párvulos. 4980.

Total de almas. 24980.

Bautismos.	1612.
Casamientos.	306.
Difuntos.	564.

Contribucion directa anual. 147225 rs. vn.

Su suelo produce arroz, maiz, algodón, tabaco, caña dulce, pimienta, café, legumbres y frutas. En sus pastos, que son abundantes y excelentes, se cria mucho ganado vacuno. Hay fábricas de aceite de coco para el alumbrado, de cal, de azúcar y pocos tejidos, pero muy finos, especialmente los de abacá. Todos los jueves hay mercado muy concurrido. Es su Cura párroco el R. P. Fr. Francisco Llanos.

SANTA BÁRBARA.

Este pueblo se fundó el año 1759 bajo la advocacion de Santa Bárbara, y tiene en el día 5432 contribuyentes. Confina con los pueblos de Járo y Cabatúan. Está situado en un valle cercado de montes por todas partes. Su temperamento es cálido, y su vecindario como se demuestra.

Contribuyentes.	5432.
Exentos.	866.
Solteros.	2094.
De sola confesion.	2787.
Párvulos.	2979.

UVA. BHSC. LEG.11-1 n°0859

Total de almas. 14158.

Bautismos. 703.

Casamientos. 198.

Difuntos. 351.

Contribucion directa anual. 67900 rs. vn.

Su suelo produce arroz, maiz, caña dulce, tabaco, pimienta, café, algodón, legumbres y frutas. Sus naturales son labradores, y toda su industria se reduce al beneficio de la caña dulce, y algun otro telar. Sus montes abundan de caza mayor y de maderas; pero sus naturales, poco industriosos, nada se aprovechan de éstas, y muy poco de aquella. Es su Cura párroco el R. P. Fr. Teófilo Blanco.

JANIVAY.

Este pueblo se fundó el año 1578 bajo la advocacion de San Julian Obispo, y tiene en el dia 5682 contribuyentes. Confina con los pueblos de Santa Bárbara y Cabatúan. Su situacion es llana, á la orilla de un rio; su clima templado, y su vecindario como se demuestra.

Contribuyentes. 5682.

Exentos. 960.

Solteros. 1361.

De sola confesion. 2935.

Párvulos. 3648.

UVA. BHSC. LEG. 11-1 n° 0859
Total de almas. 14586.

Bautismos	875.
Casamientos	169.
Difuntos	340.

Contribucion directa anual. 71025 rs. vn.

Sus vecinos se dedican á la agricultura, que les produce arroz, maiz, caña dulce, café, pimienta, tabaco, algodón, legumbres y frutas. Las mugeres se dedican al hilado y tejido del algodón, del que fabrican rayadillos, terlingas, pañuelos, sobrecamas, tapís, mantelería fina, y otras varias telas. Es su Cura párroco el R. P. Fr. Manuel Gallo.

CABATÚAN.

Este pueblo se fundó el año 1732 bajo la advocacion de San Nicolas de Tolentino, y tiene en el dia 7896 contribuyentes. Confina con los pueblos de Alimodían, Maáassin, Janívay, y Santa Bárbara. Está fundado en tierra llana: su temperamento es benigno, y su vecindario como se demuestra.

Contribuyentes	7896.
Exentos	1116.
Solteros	2679.
De sola Confesion	3382.
Párvulos	3678.
<u>Total de almas</u>	<u>18751.</u>

EN TODO EL AÑO.

Bautismos.	915.
Casamientos.	293.
Difuntos.	485.

Contribucion directa anual.. 98700 rs. vn.

El único ejercicio de sus moradores es la labranza y algun otro telar; y los productos de su agricultura son el arroz, maiz, tabaco, cacao; azucar, café, pimienta, legumbres y mucha fruta: se cultiva el coco, de que sacan aceite para luces. Apenas se ejercitan en la pesca por temor á los cocodrilos, de que está infestado el rio. Es su Cura párroco el R. P. Ex-definidor Fr. Juan Baraona.

ALIMODÍAN.

Este pueblo se fundó el año 1754 bajo la advocacion de Santo Tomas de Villanueva, y tiene en el dia 3520 contribuyentes. Confina con los pueblos de Maásim, Cabatúan, Otón y Camándo. Está situado entre dos collados: su terreno es montuoso, su clima templado, y su vecindario como se demuestra.

Contribuyentes.	3520.
Exentos.	404.
Solteros.	970.
De sola confesion.	1852.
Párvulos.	2891.

Total de almas 9637.

Bautismos.....	291.
Casamientos.....	60.
Difuntos.....	172.

Contribucion directa anual. . 44000 rs. vn.

Sus naturales se ocupan en la agricultura, que les produce arroz, maiz, caña dulce, café, tabaco, pimienta, mucho y muy buen cacao, legumbres y frutas: algunos se dedican á la caza, que abunda en sus montes, especialmente de búfalos, venados y javalíes. Hay muchos telares, en que las mugeres tejen cantidad considerable de piezas de toda clase de telas. Es su Cura párroco el R. P. Fr. Alejandro Alvarez.

SAN MIGUEL.

Este pueblo se fundó el año 1824 bajo la advocacion del Arcángel San Miguel, y tiene en el dia 1860 contribuyentes. Está fundado en una campiña espaciosa, pero escasa de tierras de labor. Confina con los pueblos de Alimodían, Cabatúan y Otón. Su temperamento es benigno, y su vecindario como se demuestra.

Contribuyentes.....	1860.
Exentos.....	315.
Solteros.....	329.
De sola confesion.....	826.
Párvulos.....	1452.
Total de almas.....	4782.

EN TODO EL AÑO.

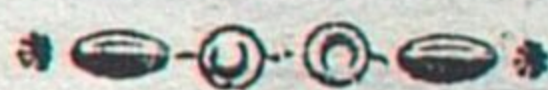
Bautismos.....	149.
Casamientos.....	48.
Difuntos.....	84.
<hr/>	
Contribucion directa anual..	23250 rs. vn.

Su agricultura, á la que únicamente se dedican los naturales, produce los mismos artículos que la del pueblo de Alimodían, aunque no con tanta abundancia. Las mugeres se dedican á los tejidos de toda clase de telas de algodón y de abacá. Es su Cura párroco el R. P. Fr. Julian Bedoya.

M A Á S I M.

Este pueblo se fundó el año 1755 bajo la advocacion de Santiago Apóstol, y tiene en el dia 3282 contribuyentes. Confina con los pueblos de Alimodían, Janívay y Cabatúan. Está situado al pie de unos montes bastante elevados, y lo riega un riachuelo que se forma de los manantiales de dichos montes, que dividen esta provincia de la de Antíque. Su clima es templado, y su vecindario como se demuestra.

Contribuyentes.....	3282.
Exentos.....	529.
Solteros.....	715.
De sola confesion.....	1226.
Párvulos.	2823.
Total de almas.....	8575.



Bautismos.	408.
Casamientos.	84.
Difuntos.	139.
Contribucion directa anual..	<u>41025 rs. vn.</u>

La ocupacion de sus naturales es el cultivo de sus tierras, que les producen mucho arroz, maiz, cacao, algodón, café, pimienta, legumbres, frutas y cocos. Sus montes estan llenos de venados, carabáos ó búfalos, jabalíes y otros animales silvestres, y ademas abundan de buenas maderas, de que se aprovechan poco sus naturales por la dificultad de su arrastre. Es su Cura párroco el R. P. Fr. Ramon Iglesias.

CAMÁND O.

Este pueblo se fundó el año 1738 bajo la advocacion de Santa Catalina Virgen y Martír, y tiene en el dia 3182 contribuyentes. Confina con los pueblos de Alimodían, Tubúngan, y Tigbávan. Su terreno es montuoso, y el pueblo está rodeado de cerros á manera de una caldera; sin embargo, por hallarse situado sobre un montecillo, su clima es templado, y su vecindario como se demuestra.

Contribuyentes.	3182.
Exentos.	366.
Solteros.	510.
De sola confesion.	1492.
Párvulos.	1508.
Total de almas.	<u>7058.</u>

EN TODO EL AÑO.



Bautismos.	354.
Casamientos.	90.
Difuntos.	179.

Contribucion directa anual. 39775 rs. vn.

En sus montes hay mucha y buena madera, y abundancia de caza mayor. Sus naturales se dedican poco á ésta, y se ocupan en la agricultura, que les produce arroz, maiz, tabaco, cacao, algodón, legumbres y frutas. Las mugeres tejen muchas y buenas telas de algodón. Es su Cura párroco el R. P. Fr. Agustín Durán.

L A M B Ú N A O.

Este pueblo se fundó el año 1750 bajo la advocacion de San Nicolas de Tolentino, y tiene en el dia 2490 contribuyentes. Confina con los pueblos de Calínog y Laglág. Está situado en un llano, á la orilla de un rio, y al pie de los montes que dividen esta provincia de la de Antíque. Su clima es templado por la mucha humedad y rocíos que ocasionan los montes vecinos. Su vecindario es como se demuestra.

Contribuyentes.	2490.
Exentos.	385.
Solteros.	799.
De sola confesion.	1075.
Párvulos.	1828.

Total de almas. 6577.



Bautismos.....	271.
Casamientos.....	65
Difuntos.....	79.
Contribucion directa anual.	<u>31 125</u> rs. vn.

En sus montes, como en los del pueblo anterior, abundan los venados, búfalos y jabalíes, á cuya caza se dedican muy poco los naturales: asimismo se crian en ellos muchas y buenas maderas, de que hacen muy poco uso, llevándose su atencion la agricultura, que les produce arroz, maiz, mucho y rico tabaco, algodon, algun cacao, caña dulce, legumbres y escelentes frutas. Hay algun otro telar. Es su Cura párroco el R. P. Fr. Manuel Alvarez.

CALÍNOG.

Este pueblo se fundó el año 1767 bajo la advocacion de la Purísima Concepcion de nuestra Señora, y tiene en el dia 2306 contribuyentes. Confina con los pueblos de Lambúnao, Passi y Dumalág, que es de la provincia de Cápis. Está situado en terreno llano, al pie de los montes que dividen esta provincia de las de Antíque y Cápis, y lo baña un rio que se forma de los manantiales de dichos montes. Su clima es destemplado, y su vecindario como se demuestra.

Contribuyentes.....	2306.
Exentos.....	285.
Solteros.....	435.
De sola confesion.....	804.
Párvulos.....	1670.

Total de almas..... 5500.

Bautismos.....	301.
Casamientos.....	22.
Difuntos.....	102.

Contribucion directa anual.. 28825 rs. vn.

Su agricultura produce arroz, maiz, tabaco, algodón, mongos (1), algun cacao, caña dulce, legumbres y frutas. Sus montes contienen los mismos artículos que los de Lambúnao. Es su Cura párroco el R. P. Fr. Gregorio Montanér.

POTÓTAN.

Este pueblo se fundó el año 1740 bajo la advocacion de San José, Esposo de nuestra Señora, y tiene en el dia 5194 contribuyentes. Confina con los pueblos de Dingle, Janívay, Santa Bárbara y Barótac. Está situado en un pequeño llano, cercado enteramente de montes. Su clima es cálido y húmedo, y su vecindario como se demuestra.

Contribuyentes.	5194.
Exentos.	653.
Solteros.	1288.
De sola confesion.	2153.
Párvulos.	3363.

Total de almas. 12651.

UVA. BIFSC. LEG. 11-1 n° 0859

(1) Los *mongos* son como las lentejas de España.

Bautismos.	538.
Casamientos.	123.
Difuntos.	191.

Contribucion directa anual. . 64925 rs. vn.

Su terreno es muy fertil, y produce arroz con mucha abundancia, maiz, tabaco, algodón, cacao, caña dulce, cocos, café, pimienta, lentejas y otras legumbres y frutas.

Sus naturales, atentos al cultivo de sus sementeras, no saben aprovecharse de la riqueza que ocultan sus montes, así en maderas, como en animales silvestres. En sus abundantes pastos crían el ganado que necesitan para sus labores y viages, y nada más. Es su Cura párroco el R. P. Fr. Julian Martin.

D Í N G L E.

Este pueblo se fundó el año 1825 bajo la advocación de San Juan Bautista, y tiene en el día 1446 contribuyentes. Confina con los pueblos de Potótán y Laglág. Dista una legua del mar. Su temperamento es bueno, y su vecindario como se demuestra.

Contribuyentes.	1446.
Exentos.	67.
Solteros.	218.
De sola confesion.	365.
Párvulos.	599.

UVA. BHSC. LEG.11-1 n°0859
 Total de almas. 2695.

EN TODO EL AÑO.



Bautismos..	174.
Casamientos..	30.
Difuntos..	95.

Contribucion directa anual. 18075 rs. vn.

Su terreno es muy fertil, y produce mucho arroz, maiz, escelente tabaco, algodón, caña dulce, cacao y legumbres, con abundante fruta. En el término de este pueblo hay canteras de alabastro: sus naturales son labradores, y su Cura párroco es el R. P. Fr. Ramon Alquezar.

LAGLÁG.

Este pueblo se fundó el año 1610 bajo la advocacion de San Gerónimo, y tiene en el dia 2442 contribuyentes. Confina con los pueblos de Dingle y Calínog. Su terreno es montuoso, su clima templado, y su vecindario como se demuestra.

Contribuyentes..	2442.
Exentos..	204.
Solteros.	427.
De sola confesion..	810.
Párvulos..	1621.
Total de almas..	<u>5504.</u>

EN TODO EL AÑO.

UVA. BHSC. LEG. 11-1 n°0859

Bautismos..	316.
---------------------	------

Casamientos.....	71.
Difuntos.....	112.

Contribucion directa anual.. 30525 rs. vn.

Tiene escelentes tierras para las sementeras de arroz y maiz, que se cosechan en abundancia, y ademas producen buen tabaco, algodón, algun cacao, legumbres y frutas. En sus pastos se cria el ganado necesario para sus labores y otros usos. Es su Cura párroco el R. P. Fr. Juan Fraile.

P Á S S I.

Este pueblo se fundó el año 1593 bajo la advocacion de San Guillermo, y tiene en el dia 3510 contribuyentes. Confina con el pueblo de Dumaráo de la provincia de Cápis, y el de Calínog. Está situado entre montes, y lo baña el rio de su nombre. Su clima es templado, y su vecindario como se demuestra.

Contribuyentes.....	3510.
Exentos.....	286.
Solteros.....	149.
De sola confesion.....	1664.
Párvulos.....	1992.
Total de almas.....	7601.

EN TODO EL AÑO,

—○——○—*

Bautismos.....	383.
Casamientos.....	94.

LEY. 11-1 n°0859

Difuntos. 68.

Contribucion directa anual. 43875 rs. vn.

En sus montes hay abundancia de buenas maderas, y muchos búfalos y venados. Tiene buenos pastos para ganado vacuno, y el rio cria mucho pescado; pero está infestado de cocodrilos. Su suelo produce arroz, maiz, mucho y escelente tabaco, cacao, algodón, lentejas y frutas. Hay muchos telares en que las mugeres tejen toda clase de telas de algodón. Es su Cura párroco el R. P. Fr. Apolinario Villanueva.

TUBÚÑGAN.

Este pueblo se fundó el año 1824 bajo la advocacion de San Antonio, y tiene en el dia 2650 contribuyentes. Confina con los pueblos de Pássi y Dumangas. Está situado entre montes: su clima es muy sano, y su vecindario como se demuestra.

Contribuyentes. 2650.

Exentos. 170.

Solteros. 333.

De sola confesion. 680.

Párvulos. 864.

Total de almas. 4697.

EN TODO EL AÑO.

Bautismos. 178.

Casamientos. 44.

UVA. BHSC. LEG. 11-1 n° 0859

Difuntos.....57.

Contribucion directa anual. . 33125 rs. vn.

Su territorio es pintoresco, tiene escelentes aguas, muchos pastos y tierras de buena calidad. Sus habitantes son labradores, y se dedican principalmente al cultivo del arroz, cuya cosecha suele ser muy abundante, asi como la del tabaco, algodón, maiz, lentejas y frutas, con algun cacao y caña dulce. Las mugeres se dedican á los tejidos de toda clase de telas de algodón. En sus montes, que abundan de buenas maderas y de caza mayor, se cortan muchos mimbres y cañas, y hay toda clase de enredaderas. Es su Cura párroco el R. P. Fr. Gerónimo Puig.

DUMÁNGAS.

Este pueblo se fundó el año 1572 bajo la advocacion de San Agustin, y tiene en el dia 4654 contribuyentes. Confina con los pueblos de Barótac y Tubúñgan. Está situado en un llano rodeado de manglares (1) y próximo al mar. Su temperamento es muy bueno, y su vecindario como se demuestra.

Contribuyentes..... 4654.

Exentos. 370.

Solteros. 1797.

De sola confesion..... 1944.

Párvulos. 2416.

Total de almas..... 11181.

(1) *Manglares*: son los terrenos bajos y anegadizos del mar en sus crecientes, y en los que nace el árbol que llaman los Tagalos mangle.

EN TODO EL AÑO.

Bautismos.	516.
Casamientos.	104.
Difuntos.	<u>152.</u>
Contribucion directa anual..	<u>45675 rs. vn.</u>

Al E. tiene dos pequeñas visitas ó anejos llamados Anílao y Banáte. Su suelo es muy fértil, y produce arroz en mucha abundancia, maiz, algun cacao, poco algodón, caña dulce, pimienta, varias legumbres, frutas y mucho tabaco. Además de la agricultura, se dedican sus naturales á la pesca, que hacen muy abundante en todo el año, y á fabricar sal. Hay tambien varios telares para entretenimiento de las mugeres. Es su Cura párroco el R. P. Fr. Ramon Roca.

Suma total de las almas que administran los PP. Agustinos calzados en la provincia de Iloílo. 223378.

Suma total de la contribucion directa que pagan los pueblos administrados por dichos PP. en la mencionada provincia. Rs. vn. 1.134800.

PROVINCIA DE ANTIQUE.

En esta provincia administran los PP. Agustinos calzados los cinco pueblos siguientes.

A N T I Q U E.

Este pueblo se fundó el año 1580 bajo la advocacion de San Guillermo, y tiene en el dia 3144 contribuyentes. Confina con los pueblos de San José y Sibálon. Está situado en terreno llano, cerca del mar, y tiene una hermosa campiña. Su temperamento es benigno, y su vecindario como se demuestra.

Contribuyentes. 3144.

Exentos. 281.

Solteros. 919.

De sola confesion. 1188.

Párvulos. 1677.

— Total de almas. 7209.

E N T O D O E L A Ñ O.

Bautismos. 451.

Casamientos. 83.

Difuntos. 134.

Contribucion directa anual. . 39300 rs. vn.

Su suelo produce abundante arroz, buen tabaco,

maiz, lentejas, algodón, cacao, café, pimienta y mucha fruta. Tiene cocales de donde estraer aceite para su alumbrado. Hay fábricas de sal, muchos telares, y abundante pesca. Es su Cura párroco el R. P. Fr. Agustin Sítjar.

SAN JOSÉ.

Este pueblo se fundó el año 1733 bajo la advocacion de San José, y tiene en el dia 2340 contribuyentes: es la cabecera de la provincia, y en él reside su Alcalde mayor. Confina con los pueblos de Antíque, Sibálon y San Pedro. Está situado en terreno llano, inmediato á la mar, y su suelo es feracísimo y muy frondoso. Su clima es templado, por refrescarlo el viento que viene del mar, y su vecindario es como se demuestra.

Contribuyentes.....	2340.
Exentos.....	256.
Solteros.....	604.
De sola confesion.....	795.
Párvulos.....	<u>1043.</u>
Total de almas.....	<u>5038.</u>

EN TODO EL AÑO.

—@—@*

Bautismos.....	206.
Casamientos.....	40.
Difuntos.....	<u>78.</u>

Contribucion directa anual. 29250 rs. vn.

UVA. BHSC. LEG.11-1 n°0859

Sus habitantes se ocupan en la agricultura, cuyos productos son el arroz, maiz, buen tabaco, algodón, caña dulce, cacao, algun café, legumbres y frutas, y en la pesca. Las mugeres se dedican al hilado y tejido del algodón. Es su Cura párroco el R. P. Fr. Ramon Junco.

SAN PEDRO.

Este pueblo se fundó el año 1774 bajo la advocacion de San Pedro Apóstol, y tiene en el dia 2388 contribuyentes. Confina con los pueblos de Sibálon, San José de Buena vista y Patuóngon. Está situado en terreno llano, pero cercado de montes é inmediato á la mar. Su temperamento es cálido, y su vecindario como se demuestra.

Contribuyentes	2388.
Exentos	284.
Solteros	612.
De sola confesion.	853.
Párvulos	1541.
	<hr/>
Total de almas.	5678.

EN TODO EL AÑO.

Bautismos	225.
Casamientos.	44.
Difuntos.	80.
	<hr/>
Contribucion directa anual..	29850 rs. vn.

Sus naturales se ocupan en la agricultura, en la

pesca y en hacer sal; y las mugeres en varios tejidos de algodón y en hilarlo. En los montes de su jurisdiccion hay buenas maderas, de que hacen algunas pequeñas cortas para construir sus embarcaciones, y estraen de ellos bastante sibucáo ó palo de tinte. Es su Cura párroco el R. P. Fr. Julian Nuñez.

SIBÁLON.

Este pueblo se fundó el año 1750 bajo la advocacion de Santa Rita de Casia, y tiene en el dia 7896 contribuyentes. Confina con los pueblos de Antíque, San José, San Pedro y Patuóngon. Está situado en terreno llano, lejos de la mar, y cercado de montes, que abundan de escelentes maderas, y de sibucáo ó palo de tinte, del que se estraee mucho para el comercio: abundan tambien de mimbres de varias especies, de cañas, búfalos y otros animales silvestres. Su clima es cálido, y su vecindario como se demuestra.

Contribuyentes.	7896.
Exentos.	2050.
Solteros.	1774.
De sola confesion.....	2695.
Párvulos.....	3396.
<hr/>	
Total de almas.	17811.

EN TODO EL AÑO.

Bautismos.....	784.
Casamientos.....	298.

UVA: BHSC. LEG. 11-1 n°0859

Difuntos. 371.

Contribucion directa anual. 98700. rs. vn.

Su suelo produce arroz, maiz, cacao, tabaco, café, algodón, caña dulce, y muchas legumbres y frutas. Hay hornos de cal, y muchos telares, en que las mugeres tejen una multitud de piezas de toda clase de tejidos de algodón y de abacá. Es su Cura párroco el R. P. Fr. Blas Fernandez.

D A O.

Este pueblo se fundó el año 1798 bajo la advocacion de S. Nicolas de Tolentino, y tiene en el dia 1804 contribuyentes. Confina con el pueblo de Antíque y el de San José. Está situado en terreno llano, inmediato á la mar. Su temperamento es bueno, y su vecindario como se demuestra.

Contribuyentes. 1804.

Exentos. 396.

Solteros. 467.

De sola confesion. 510.

Párvulos. 931.

Total de almas. 4108.

EN TODO EL AÑO.



Bautismos. 238.

Casamientos. 71.

UVA. BHSC. LEG. 11-1 n°0859

Difuntos 117.

Contribucion directa anual. 22550 rs. vn.

Su suelo produce arroz, maiz, cacao, tabaco, algodon, legumbres y frutas. Sus naturales, sin perjuicio de la agricultura, se dedican ademas á la pesca, de que abundan sus costas, y hay tambien algunos telares. Es su Cura párroco el R. P. Fr. Antonio Quiles.

Suma total de las almas que administran los PP. Agustinos calzados en la provincia de Antíque. 39844.

Suma total de la contribucion que anualmente pagan los pueblos de la misma administrados por dichos PP.
Rs. vn. 219650.

Bautismos 281.
Carnicerías 140.
Difuntos 218.

Contribucion directa anual. 22550 rs. vn.

PROVINCIA DE CÁPIS.

En esta provincia administran los PP. Agustinos calzados los cinco pueblos siguientes.

C Á P I S.

Este pueblo se fundó el año 1716 bajo la advocación de la Purísima Concepcion de nuestra Señora, y tiene en el dia 4790 contribuyentes. Confina con los pueblos de Panáy y Panítan. Está situado en terreno montuoso, y se halla casi aislado entre el rio Panáy, el mar que está á media hora, varios esteros, y los montes que tiene muy cerca. Su clima es benigno, y su vecindario como se demuestra,

Contribuyentes. 4790.

Exentos. 1208.

Solteros. 1406.

De sola confesion. 1964.

Párvulos. 2345.

Total de almas. 11713.

EN TODO EL AÑO.

Bautismos. 581.

Casamientos. 146.

Difuntos. 218.

Contribucion directa anual. . 59875 rs. vn.

Tiene al O. un anejo llamado Ivísan. Su campiña es deliciosa por la multitud y variedad de ár-

boles que crecen en las orillas del rio y de los vários estéros. Su suelo produce arroz con abundancia, tabaco, maiz, algun algodon, cacao, muchas legumbres y esquisitas frutas. Sus habitantes son labradores, pescadores, carpinteros de maestranza y comerciantes. El rio Panáy está infestado de cocodrilos; los hay tambien en la costa del mar, pero no por eso dejan los naturales de dedicarse á la pesca, que cogen con abundancia, precaucionándose contra la ferocidad de dichos anfibios. Es su Cura párroco el R. P. Ex-definidor Fr. Santiago Herrero.

PANÁY.

Este pueblo se fundó el año 1572 bajo la advocacion de Santa Mónica, y tiene en el dia 3438 contribuyentes. Confina con los pueblos de Cápis y Panítan. De Oriente á Poniente lo cerca el mar, y por el Mediodia lo baña el rio grande de su nombre. Está situado en una llanura bastante baja, y por eso sujeto á inundaciones cuando sale de madre el rio, lo que sucede con mucha frecuencia, y á veces son tan grandes las avenidas, que el agua llega á cubrir el altar mayor de su Iglesia. Su clima es benigno aunque húmedo, y su vecindario como se demuestra.

Contribuyentes.	3438.
Exentos.	285.
Solteros.	593.
De sola confesion.	850.
Párvulos.	1749.
Total de almas.	6915.



Bautismos.	369.
Casamientos.	56.
Difuntos.	169.

Contribucion directa anual. 42975 rs. vn.

La ocupacion de sus naturales es la agricultura, que les produce mucho arroz, maiz, tabaco, lentejas, cacao, cafe, poco algodón y mucha fruta. En este pueblo se hace mucho vino de nipa. Algunos se dedican tambien á la pesca. Es su Cura párroco el R. P. Fr. Isidro Lopez.

DUMARÁO.

Este pueblo se fundó el año 1580 bajo la advocacion de la Purísima Concepcion de María Santísima, y tiene en el dia 3882 contribuyentes. Confina con los pueblos de Dumalág y Panáy. Está cercado de altos montes, y situado en la rivera del rio de su nombre. Su terreno es montuoso, su clima cálido, y su vecindario como se demuestra.

Contribuyentes.	3882.
Exentos.	386.
Solteros.	884.
De sola confesion.	1517.
Párvulos.	2385.

Total de almas. 9054.

EN TODO EL AÑO.

Bautismos.	431.
Casamientos.	94.
Difuntos.	203.

Contribucion directa anual. . 48525 rs. vn.

Su suelo produce arroz con mucha abundancia, maiz, tabaco y algun cacao. Sus montes tienen muchas y buenas maderas de que se hacen algunas cortas para edificios, construccion, arboladura y ebanistería. Abundan en ellos los venados, búfalos, puercos y otros animales silvestres. Hay tambien minas de oro, de que se aprovechan los naturales, y se halla algun azogue, pero con mucha mezcla. Es su Cura párroco el R. P. Fr. Gelasio Sala.


P A N Í T A N.

Este pueblo se fundó el año 1812 bajo la advocacion de San Lorenzo, y tiene en el dia 2878 contribuyentes. Confina con los pueblos de Dumaráo, Dumalág y Panáy. Está situado entre montes sobre la rivera del rio Panáy. Su clima es cálido, y su vecindario como se demuestra.

Contribuyentes.	2878.
Exentos.	276.
Solteros.	562.
De sola confesion.	881.
Párvulos.	1327.

UVA. BHSC. LEG. 11-1 n° 0859

Total de almas. 5924.



Bautismos.	351.
Casamientos.	65.
Difuntos.	71.

Contribucion directa anual. 35975 rs. vn.

En sus montes hay las mismas maderas y animales silvestres que en el anterior, y en la rivera del rio se cria bastante ganado vacuno. Los productos de su agricultura son arroz, maiz, caña dulce, tabaco, algodón, cacao, legumbres y frutas. Hay algunos telares en que se tejen ropas para uso del pueblo. Es su Cura párroco el R. P. Fr. Ramon Ramos.

DUMALÁG.

Este pueblo se fundó el año 1595 bajo la advocacion de San Martin Obispo, y tiene en el dia 6254 contribuyentes. Confina con los pueblos de Dumaráo y Calínog, que es de la provincia de Iloílo. Está situado en terreno montuoso, y lo es todo su término. Su clima es cálido, y su vecindario como se demuestra.

Contribuyentes.	6254.
Exentos.	502.
Solteros.	930.
De sola confesion.	1699.
Párvulos.	2644.

Total de almas. 12029.



Bautismos..... 582.

Casamientos..... 137.

Difuntos..... 329.

Contribucion directa anual.. 78175 rs. vn.

En sus montes hay muchas y buenas maderas, caza mayor abundante, y muchos pastos en que se cria bastante ganado vacuno y caballar. Sus naturales disfrutan algo de la mina de oro de Dumaráo, que llega á los montes de este pueblo. Su suelo produce arroz con mucha abundancia, maiz, algodón, tabaco, café, cacao, lentejas y frutas. Las mugeres se dedican al hilado del algodón y pocos tejidos. Es su Cura párroco el R. P. Fr. Joaquin Baged.

Suma total de las almas que administran los PP. Agustinos Calzados en la provincia de Cápis.... 45635.

Suma total de la contribucion directa que pagan á la Real Hacienda los pueblos de dicha provincia administrados por los mismos PP. Agustinos. Rs. vn..... 265525.

ISLA DE ZEBÚ.

Es una de las Islas del archipiélago Filipino, célebre entre todas por haber sido la primera que recibió la luz del Evangelio, y por haber salido de uno de sus puertos la nao Victoria (la primera que dió la vuelta al globo) para España, dejando en él los destrozos de las naves compañeras de su viage, y en la Iglesia de los PP. Agustinos las tristes memorias del ínclito Magallanes, muerto por los Indios de una isla llamada Mactán, que se halla al O. de esta. Aun se conserva con el debido aprecio la primera Cruz que el valor y la piedad de los Españoles enarboló en aquellas partes del Asia, á la cual los Indios Zebuanos profesan sincera y cordial devocion. La isla de Zebú se halla entre los $9^{\circ} 13''$ y $10^{\circ} 13''$ latitud N., y entre los $161^{\circ} 30''$ y 162° longitud E. Bañada por las aguas del archipiélago, tiene al O. la isla de Léyte; al S. O. la de Bohól, y al E. la de Negros. Su estension de N. á S. es de 18 leguas, y de 5 de E. á O. A beneficio de las brisas marinas, que refrescan la atmósfera, no se experimentan tan fuertes calores como parece debian esperimentarse, por llover mucho menos que en otras islas del bisaismo.

La capital de Zebú es la ciudad de su nombre, que apenas merece el de ciudad por su corta poblacion. Sin embargo, el Parián, que es un recinto en que habitan los chinos y sus descendientes, contiene bastante riqueza, por ser los tales muy inge-

niosos para el comercio, y los únicos que para su giro tienen capitales de alguna consideracion. La situacion de la ciudad es llana, y su vista agradable. Su forma es irregular, y sus calles no tienen mérito. Sus principales edificios son la catedral, concluida por el celo del Ilmo. Señor Obispo Sopenetrán; el convento de los PP. Agustinos calzados; el colegio de los Jesuitas, y la Iglesia parroquial del Parián. El Ilmo. Señor Don Fr. Santos Gomez Marañon, su actual Obispo, á cuya jurisdiccion espiritual está sujeta esta Isla, ha concluido en poco tiempo el palacio episcopal, que es uno de los buenos edificios de la ciudad, y ha emprendido la fundacion de un hospital para los que padezcan la enfermedad llamada mal de Lázaro, colocándolo fuera de la ciudad. En ella reside el Alcalde mayor, que reúne en sí, como todos los de las demas provincias, la investidura de Capitan á Guerra. Su jurisdiccion comprende esta Isla, la de Bantayán, la de Siguijór, la de Dávis, la de Bohól y la de Camótes, y entre todas hay 28 pueblos y varios anejos. La ciudad tiene para su defensa y seguridad una pequeña fortaleza con alguna artillería y una corta guarnicion de infantería.

El suelo de esta Isla es generalmente bajo: tiene varios puertos formados por las embocaduras de los rios, cuyas barras son navegables para buques que no calan mucho.

Las orillas de los rios se ven cubiertas de varias especies de juncos, que sirven de guarida á innumerables cocodrilos, y sus costas abundan de pes-

cados, de baláte y mariscos. Cerca de la costa, la tierra solo presenta una lozanía regular en la veje-tacion, pero en los valles y bosques es mucho mayor.

La tierra de esta no es tan rica en produccio-nes agrícolas como la de las otras islas, bien sea por ser de inferior calidad, ó bien por ser las aguas lluvias mas escasas; sin embargo, produce arroz (aunque no el necesario para su consumo), algun maiz, cacao abundante, y el mejor de todas las Is-las, azucar, algodón, tabaco, varias legumbres, raices farináceas y frutas. En sus bosques se hacen los árboles de una corpulencia extraordinaria: los hay de madera dura, incorruptible y que admite el mas fino pulimento, pero difícil de trabajar: hay o-tros cuya madera tiene un olor balsámico, y es muy buena para construccion: del algodónero silvestre hacen los Indios sus pequeñas canoas: otros hay me-dicinales y resinosos: en ellos crece el cañafístulo y la palma de diversas especies. La variedad de animales silvestres, y la multitud de aves, de las cuales algunas son peculiares de esta Isla, y llaman la atencion por la brillantez de sus colores, enri-quecen y adornan sus valles y bosques, en los que, y tambien fuera de ellos, se crian infinidad de in-sectos, entre los que se cuenta la cucaracha, que destruye los comestibles y las ropas. Hay varias plantas de que se estrae aceite para el alumbrado, y muchas abejas que fabrican una miel esquisita.

Casi puede decirse que esta Isla se sostiene de solo su industria y comercio: en ella se tejen varias telas de algodón y de abacá, que sirven para el

tráfico: tiene varios ingenios de azucar, hornos de cal, y fábricas de aceite de varias plantas. Muchos de sus naturales se dedican á la pesca, otros se ocupan en hacer queso muy rico, y una masa muy sabrosa que llaman ojaldres, muy apreciables en Manila: hay artesanos para las necesidades de los pueblos, y no es poca la gente que se emplea en la marina. Comercia esta Isla con la de Panáy, principalmente en arroz, de que la segunda abunda y la primera escasea; y lo verifica tambien con otras Islas y con la capital Manila; pero los barcos suelen ir á esta ciudad sola una vez cada año. Los géneros de esportacion son cacao, cera, baláte, brea, ojaldres y tejidos.

Los comerciantes zebuános y los pueblos playeros estan espuestos, como los de Panáy, á las incursiones y piraterías de los moros; y no obstante su valor, y la destreza con que manejan el campilán, experimentan la misma persecucion de sus enemigos. Los indios de los pueblos playeros se ven precisados á estar continuamente de guardia para observar si se divisa alguna embarcacion de moros. Cuando la ven, tocan la campana, y el pueblo se prepara y dispone á pelear para no ser víctimas del furor de los piratas. Las invasiones nocturnas son las mas terribles y las que causan mas desgracias. Nos li-sonjeamos que nuestro Gobierno, llevando adelante la constante proteccion que ha dispensado á las Islas Filipinas, y conducido de los enérgicos deseos que tiene de fomentarlas y defenderlas, adoptará las medidas mas prontas y oportunas para librar de tan fu-

nestas calamidades á los infelices habitantes de Zebú. El idioma de esta Isla es el Zebuáno, poco diferente del Bisáyo.

PROVINCIA DE ZEBÚ.

En esta provincia administran los PP. Agustinos calzados los seis pueblos siguientes.

SAN NICOLAS.

Este pueblo se fundó el año 1574 bajo la advocacion de San Nicolas de Tolentino, y tiene en el dia 6880 contribuyentes. Confina con la ciudad de Zebú de la que dista muy poco. Se halla situado en terreno llano al que baña el mar. Su clima es cálido, y su vecindario como se demuestra.

Contribuyentes.	6880.
Exentos.	1495.
Solteros.	2346.
De sola confesion.	3482.
Párvulos.	3703.
Total de almas.	<u>17906.</u>

EN TODO EL AÑO.



Bautismos. 1004.

Casamientos. 209.

Difuntos. 450.

Contribucion directa anual. 86000 rs. vn.

En su suelo se coge arroz, maiz, caña dulce, poco cacao, tabaco, algodon, legumbres y alguna fruta. Sus naturales son labradores y pescadores, siendo la pesca (que hacen abundante y de buenos pescados) uno de los principales artículos de su subsistencia. La fidelidad de este pueblo mereció que el Señor Don Felipe II lo distinguiese y honrase con muchos privilegios, de los cuales algunos estan aun vigentes. Es su Cura párroco el R. P. Fr. Domingo Sanchez.

ARGÁO.

Este pueblo se fundó el año 1608 bajo la advocacion de San Miguel Arcángel, y tiene en el dia 5964 contribuyentes. Confina con el pueblo de Dalaguéte. Está situado en la playa en terreno llano, pero fuera de lo que ocupa la poblacion es montuoso. Un riachuelo que corre por su término, pasa por cerca del pueblo, cuyo clima es cálido, y su vecindario como se demuestra.

Contribuyentes. 5964.

Exentos. 943.

Solteros. 1382.

De sola confesion. 2290.

Párvulos. 2790.

Total de almas. 13369.



Bautismos. 611.

Casamientos. 116.

Difuntos. 223.

Contribucion directa anual. 74550 rs. vn.

Sus naturales son labradores, y muchos se dedican tambien á la pesca. Los productos de su agricultura son el arroz, maiz, poca caña dulce, algun algodon, mucho y superior cacao, legumbres y frutas. Tiene algunos telares: se fabrica aceite para las luces, y cal. Es su Cura párroco el R. P. Fr. Mateo Perez.

BOLHÓN.

Este pueblo se fundó el año 1745 bajo la advocacion del Patrocinio de Nuestra Señora, y tiene en el dia 3126 contribuyentes. Confina con los pueblos de Dalaguéte y Opón. Está situado en la playa en terreno llano, cercado de montes, y por su inmediacion pasa un rio. Su clima es cálido, y su vecindario como se demuestra.

Contribuyentes. 3126.

Exentos. 334.

Solteros. 674.

De sola confesion. 1215.

Párvulos. 1549.

Total de almas. 6898.

EN TODO EL AÑO.

Bautismos.....319.

Casamientos.....40.

Difuntos.....103.

Contribucion directa anual.: 39250 rs. vn.

Tiene cuatro visitas ó anejos, fundados en la misma playa. Este pueblo está guarnecido de baluartes de piedra, y tiene su fortaleza para defensa de los Moros, hecho todo por el zelo, actividad y direccion de uno de sus Curas párrocos el R. P. Fr. Julian Bermejo, quien á la cabeza de sus Indios se ha batido, y rechazado varias veces á los Moros, y á quien el Gobierno de Manila ha franqueado la artillería necesaria para la fortaleza espresada; y para la pronta noticia y reunion de los pueblos vecinos en caso necesario ha puesto dicho P. varios telégrafos de comunicacion. Los naturales son labradores, y su suelo produce arroz, maiz, cacao, tabaco, mucho algodón, legumbres y frutas. Muchos se dedican tambien al corte de maderas, de que abundan sus montes, y especialmente del sibucáo ó palo de tinte, del que se estrae mucho para el extranjero. Abunda tambien la pesca, con cuyo producto se sustentan varias familias. Es su Cura párroco el R. P. Fr. Próspero Puerto.

O P Ó N.

Este pueblo se fundó el año 1755 bajo la advocacion de Nuestra Señora de Regla, y tiene en el dia

3440 contribuyentes. Confina con los pueblos de Bolhón y Argáo. Es tambien playero, situado en terreno llano. Su clima es algo templado, y su vecindario como se demuestra

Contribuyentes 3440.

Exentos 913.

Solteros 1167.

De sola confesion 1853.

Párvulos 2240.

Total de almas 9613.

EN TODO EL AÑO.

Bautismos 481.

Casamientos 64.

Difuntos 147.

Contribucion directa anual. . 43000 rs. vn.

Sus naturales son labradores y pescadores. Su suelo produce arroz, maiz, caña dulce, algodón, poco café, añil, legumbres y frutas. Con la pesca se socorren muchas familias, y otros con sus telares, en que tejen toda clase de telas para el uso del pueblo, y para el comercio. Es su Cura párroco el R. P. Fr. Juan Soriano.

DALAGUÉTE.

Este pueblo se fundó el año 1784 bajo la advocacion de S. Guillermo, y tiene en el día 3140 contribuyentes. Confina con los pueblos de Bolhón y Ar-

gáo, y está situado en la playa, en terreno llano: tiene una visita ó anejo llamado Cárcar, y lo baña un riachuelo. Su clima es regular, y su vecindario como se demuestra.

Contribuyentes.....	3140.
Exentos.	540.
Solteros.....	987.
De sola confesion.....	1358.
Párvulos.....	1924.
Total de almas.....	7949.

EN TODO EL AÑO.



Bautismos.....	319.
Casamientos.....	38.
Difuntos.....	103.

Contribucion directa anual. 39250 rs. vn.

Sus habitantes son labradores, pescadores y comerciantes. Su suelo produce arroz, maiz, tabaco, cacao, alguna pimienta, café, poca caña dulce, algodón, lentejas y frutas. Los principales artículos de su comercio son el cacao, que es muy superior, y el algodón, que se cosecha en abundancia. Tambien se coge añil, que gastan las mugeres en el tinte del algodón que emplean en sus tejidos, á que se dedican mucho, siendo sus telas otro ramo de comercio para el pueblo. Es su Cura párroco el R. P. Fr. Bernardo Gigánte.

NÁGA.

Este pueblo se fundó el año 1829 bajo la advocación de San Francisco de Asis, y tiene en el día 2340 contribuyentes. Este pueblo se ha formado de los dos barrios llamados Tináan y Tuláyan, reunidos en el sitio que ocupa, titulado Nága. Confina con el pueblo de San Nicolas y con el mar, que baña su terreno por el Sur. Su clima es templado: su posición topográfica lo hará en pocos años una de las mejores poblaciones de Zebú. Su vecindario es como se demuestra.

Contribuyentes. 2340.

Exentos. 740.

Solteros. 747.

De sola confesion. 1240.

Párvulos. 1409.

Total de almas. 6476.

EN TODO EL AÑO.

Bautismos. 319.

Casamientos. 34.

Difuntos. 105.

Contribucion directa anual. . 28000 rs. vn.

Los habitantes son en lo general labradores, y su suelo produce arroz, maiz, caña dulce, cacao, tabaco, algodón, legumbres y frutas. Algunos se dedican á la pesca, y otros al comercio, y las mugeres á sus telares. Es su Cura párroco el R. P. Fr. Salustiano Montes.

Suma total de las almas que los PP.

Agustinos calzados administran en

la Isla y Provincia de Zebú..... 62 211.

Suma total de la contribucion que

pagan anualmente los pueblos ad-

ministrados por los mismos PP. en

dicha provincia. Rs. vn..... 310 050.

NOTA.

Ademas de los conventos, parroquias y misiones especificados en este Estado, y que actualmente administra la Provincia de Agustinos calzados, tenia en Méjico, Capital de la Nueva España; un Hospicio, en el que permanecian los Religiosos que pasaban á Filipinas por el rumbo de América, hasta que en el puerto de Acapulco ó de San Blas se proporcionaba buque donde embarcarse. Antiguamente tenia otros varios conventos, á saber, uno en Cavíte, puerto que dista tres leguas de Manila, dos en el reyno de Bungo en el Japon, uno en la Isla de Ternate, otro en la Isla Hermosa, y dos en la China, el uno en Macáo, y el otro en Xaokin-fo, de donde se enviaban Religiosos á las varias misiones que administraba en dicho imperio. Es bien sabido que asi esta Provincia, como las de las otras Religiones que hay en Filipinas, han enviado Misioneros á la China y al Japon.

RESUMEN GENERAL

de provincias, pueblos, Curas, almas y contribucion en reales vellon.

PROVINCIAS.	PUEBLOS.	CURAS.	ALMAS.	CONTRIBUCION.
Tóndo.	6.	6.	75451.	407600.
Bulacán.	11.	11.	108239.	541275.
Batángas	6.	6.	100121.	496820.
Pampánga.	3.	3.	32801.	169775.
Pangasinán.	6.	6.	35963.	189825.
Ilócos.	24.	24.	240678.	1.252825.
Iloílo.	22.	22.	223378.	1.134800.
Antíque.	5.	5.	39844.	219650.
Cápis.	5.	5.	45635.	265525.
Zebú.	6.	6.	62211.	310050.
TOTAL. . . IO.	94.	94.	964321.	4.988145.
Misiones. . . I	Misioneros. . . 3	9907.	

OBSERVACION.

Visto y examinado con la debida reflexion el estado precedente, es facil conocer el trabajo de los Religiosos de Filipinas. Nada tiene de exageracion el ase-

gurar que todas cuantas felicidades han experimentado los pueblos de los Indios desde la conquista hasta la actualidad se deben al celo de los regulares Misioneros. Oigamos á un testigo ocular, al Señor Don Tomas de Comin, quien habiendo residido en Manila ocho años con el empleo de Factor de la Real compañía de Filipinas, y procurado informarse á fondo de cuanto pertenece á aquella colonia, publicó un estado de las Islas en el año de 1820.

“De poco habrian servido (dice al cap. 14) el valor y constancia con que vencieron á estos naturales Legaspi y sus dignos compañeros, si no hubiera acudido á consolidar la empresa el celo apostólico de los Misioneros. Estos fueron los verdaderos conquistadores, los que sin otras armas que sus virtudes se atraieron las voluntades, hicieron amar el nombre español, y dieron al Rey como por milagro dos millones mas de vasallos sumisos y cristianos: estos fueron los legisladores de las hordas bárbaras que habitaban las Islas de este inmenso archipiélago.”

Porque, ¿qué eran los Filipinos antes de su conquista? Unos, que apenas parecian hombres sino es en la figura, y otros, aunque algo menos bárbaros, llenos de ignorancia, de errores, de supersticiones y de crímenes. Dos castas de gentes encontraron los españoles á su arribo á Filipinas: la una era de Negritos y Aetas, y la otra de Indios. Los primeros vivian en los montes y selvas, sin vestido alguno, errantes, independientes, sin religion, sin domicilio, sin mas abrigo que el que les ofrecian al paso las

peñas y los árboles, y sin ocupacion alguna; manteniéndose con hojas de árboles, raices y frutas silvestres; siendo, aun para procurarse alimento, mayor su indolencia que su estupidez: no se veia en sus semblantes aquella alegría que distingue á los hartos y sanos de los hambrientos y enfermos: cubiertos de molestos y asquerosísimos empeines, y abotargados siempre, apenas llegaba su existencia á los 40 años. Este es el fruto de una vida vagabunda, absolutamente libre y sin gobierno: algunos filósofos modernos que han hablado de ella con entusiasmo, y aun al parecer con envidia, ó ignoraron sus miserias, ó tuvieron muy mal gusto. Los segundos, aunque tenían sus reyezuelos, cuyo dominio se extendia á 40 ó 50 familias, estaban en continuas guerras unos con otros; no tenían leyes escritas, y se gobernaban por sus tradiciones y por la ley natural, oscurecida y corrompida en gran parte. Sus pueblos se reducian á una reunion de chozas fabricadas con ramages de árboles y de mimbres. En sus contratos se permitia el engaño y la usura: en sus casamientos todo era ridículo. La poligamia era privativa de los principales. La ceremonia del casamiento se hacia con el sacrificio de un cerdo, que con mil ademanes mataba una sacerdotisa, echando muchas bendiciones á los novios, á quienes despues una vieja daba de comer en un mismo plato, y con esto quedaban casados: á la comida seguia el baile y la embriaguez. En lo tocante á religion, aunque no tenían ídolos ni templos, ofrecian sacrificios debajo de árboles frondosos: tenían sacerdotisas, á las que

llamaban *Babaylanas* y *Catalonas*: estas mataban las víctimas, que por lo común eran cerdos, ofrecían con ridículos y extraordinarios visages el sacrificio, y repartían la víctima entre los concurrentes, acabándose la función con bailes y escesos poco honestos. Ofrecían sacrificios á las almas de sus antepasados, que creían vivir en los grandes árboles, en los peñascos aislados, y en los sitios solitarios. Juzgaban que en todos estos lugares habitaba el *Nono* (su abuelo), y jamás pasaban por ellos sin pedirles licencia con una profunda inclinación, y estendiendo la mano derecha hácia la tierra. Tenían innumerables supersticiones. Creían el *Patiánac*, duende que según ellos impide los partos con una lengua muy sutil, y tan larga que llega hasta el útero de la muger: para que el *Patiánac* no impidiera el parto, el marido barria bien el frente de la puerta de su casa ó cabaña, encendía el fuego, tomaba una como espada, y hecho un furioso, estaba tirando tajos al viento hasta que paría la muger. Toda su religión era servil: no tenían adoración alguna eterna, ni fórmula de ella: no creían en el premio ó castigo para los buenos y los malos: confesaban la inmortalidad de las almas; pero juzgaban que las de los difuntos tenían necesidad de alimento, y de todo lo demás que necesitan los vivos; y así ponían en el féretro y sepultura comida, armas y vestidos, y al cuarto día, en que celebraban las honras, dejaban en la mesa un asiento desocupado para el difunto, creyendo que efectivamente lo ocupaba ^{U2A 0168C. 65G. 11-1. 89259} aunque no lo veían. Este era en

suma el estado de los Indios cuando los conquistaron los españoles. Así los hallaron los primeros Religiosos fundadores de aquella cristiandad, sin ver en ellos rasgo alguno de civilización, de cultura ni de virtudes sociales. Por desgracia hay todavía algunos de los primeros en los fragosos montes y selvas de Angát y de San José en la provincia de Bulacán, y muchos de los segundos en los montes de la de Ilócos y otros, y son los llamados Igorótes y Tinguíanes, de los cuales, como ya queda demostrado, todos los años se van convirtiendo algunos al cristianismo. Cótéjese aquel estado de ignorancia, de superstición, de incivilización y de fiereza con el que tienen los Indios Filipinos en el día, y viendo la enorme diferencia de uno á otro, se inferirá que todo se debe al celo de los Misioneros. En efecto, los Regulares de Filipinas han civilizado de tal modo aquella colonia española, que cuantos recorren sus provincias se llenan de asombro y de admiración. No es la pluma capaz de ponderar el celo y trabajos de los primeros Misioneros en la fundación de los pueblos. Solamente el que considere á un Religioso solo, precisado á aprender el idioma de los Indios bárbaros, y á practicar con ellos todo lo que pertenece á la vida social y cristiana, podrá conocer el mérito de los primeros Regulares que pasaron á aquellas Islas, los cuales, á costa de inmensos sacrificios, sudores, privaciones, enfermedades y muertes de muchos de ellos, fueron reuniendo en sociedad los Indios bravos y dispersos, y formando los pueblos Filipinos; de manera que

con toda verdad puede decirse que todas las conquistas de Filipinas han sido obra de su celo y patriotismo.

Este mismo espíritu se admira en sus sucesores y en los actuales. Casi todas las obras que se hallan fuera de la capital Manila se deben á los Párrocos regulares, los cuales, por razon de las circunstancias en que se han hallado y se hallan, se ven obligados á dedicarse á la adquisicion de algunos conocimientos, que al parecer desdican de su carácter é instituto: asi es, que el hallarse entre los Párrocos regulares Filipinos buenos matemáticos, arquitectos, médicos &c., no es cosa que admire, por ser comun. En todos los pueblos hay hermosos templos, casas consistoriales, escuelas de niños y de niñas, obras todas del celo y conocimientos de los Párrocos regulares, cuyo influjo para con los Indios es la admiracion de los estrangeros; pero ¿qué mucho, si las casas parroquiales son otros tantos depósitos en donde los Indios hallan cuanto necesitan en sus dolencias y necesidades? La propia esperiencia les ha hecho conocer que á nada de cuanto necesitan se niegan los Párrocos religiosos, y asi acuden á ellos en cuantos asuntos se ofrecen en el pueblo, no haciendo cosa alguna sin su consejo; pero oigamos sobre este particular al Señor Comin en el lugar citado. "Sucede efectivamente que como el

"Párroco regular es el consolador de los afligidos,

"el pacificador de las familias, el promotor de las

"ideas útiles y el ejemplo de todo lo bueno: como

"resplandece en él la liberalidad, y lo ven los In-

„dios solo en medio de ellos, sin parientes, sin trá-
 „ficos, y siempre atareado en su mayor fomento, se
 „acostumbran á vivir contentos bajo de su direc-
 „cion paternal, y le entregan por entero su con-
 „fianza. Dueño de esta suerte de sus voluntades, na-
 „da se hace sin el consejo, ó por mejor decir, sin
 „el consentimiento del Cura: el Alcalde al recibir
 „una orden de su Corregidor, acude ante todo á to-
 „mar la venia del padre, y éste en rigor es quien
 „tácitamente le pone el cúmplase, ó estorba su cur-
 „so: el padre zanja ó dirige los pleitos del pueblo:
 „él hace los escritos: pasa á la capital á abogar
 „por sus Indios: opone sus ruegos, y á veces sus
 „amenazas á las violencias de los Alcaldes mayo-
 „res, y lo maneja todo á medida de su deseo: en
 „una palabra, no es dable que pueda haber insti-
 „tucion humana á un tiempo tan sencilla y firme-
 „mente fundada, y de que tantas ventajas pudiera
 „sacarse para el Estado, como la que se admira con
 „razon puesta en planta en los ministerios de los re-
 „gulares de estas Islas.” La confianza que el Go-
 „bierno superior de Filipinas hace de los Párrocos es
 „tal, que no admite la liquidacion anual de los pue-
 „blos, que remiten los Alcaldes mayores de las pro-
 „vincias, si no va firmada por el Párroco; disposicion
 „muy acertada en beneficio de la Real Hacienda, pues
 „sin ella seguramente se disminuiriá el número de
 „los contribuyentes, y de consiguiente no ascenderia
 „la suma del ingreso en las Cajas Reales á la can-
 „tidad que deberia producir el ramo de contribucion.
 „No inspiran la mayor confianza los pasaportes que

espiden las justicias de los pueblos si no llevan el visto bueno del Párroco. Los partes semanales, que por orden del Gobierno piden los Alcaldes mayores á las justicias de los pueblos para saber las ocurrencias notables, deben llevar el visto bueno del Párroco. En suma, dice el citado Comin, " fuera de las obligaciones ordinarias de Curas de almas, les está recomendado (á los Párrocos) asistir á las elecciones de los Alcaldes y demas oficiales de justicia de sus respectivos pueblos, para informar al Alcalde mayor acerca de la aptitud de los propuestos en las respectivas ternas, y representar las tachas legales que tengan, sin que por esto se les consienta intervenir en estos actos de otra manera alguna, ni menos hacer formal propuesta (como convendria mucho que pudieran hacerlo) de sugeto ó sugetos determinados para el desempeño de dichos oficios. Es obligacion suya (del Párroco) verificar la exactitud de las listas de los contribuyentes presentadas á su examen, y firmadas por los Cabezas de Barangáy, que son los recaudadores, confrontándolas debidamente con el padron de almas que obra en el curato, y certificar asimismo los mapas generales bajo su firma, sin cuyo requisito no les son admitidos á los Alcaldes en las Contadurías Reales, y sobre todo, los pagos efectivos hechos por éstos á sus feligreses por razon de jornales, y del valor de los materiales invertidos en obras públicas. Ademas de esto, son continuos los informes circunstanciados que tienen que estender á petición de los tribunales superiores: muchas

„ las recomendaciones de cooperar al aumento de las
 „ rentas Reales , y fomento de los ramos de la a-
 „ gricultura é industria; en suma, apenas hay cosa
 „ á que no sea llamada su atencion, y á que no se
 „ pretenda que contribuya con su influjo directa ó
 „ indirectamente.”

El concepto que los Indios han formado de los
 Padres es tan grande , que para no dudar de la
 utilidad de cualquiera asunto , disposicion ú orden,
 les basta ver que el Padre interviene en ello; y no
 puede ser otra cosa , porque desde el principio de
 la conquista han notado en los Religiosos deseos
 sinceros de cooperar á su bienestar. Como este pro-
 ceder de los Párrocos ha sido sucesivamente obser-
 vado por todos, el alto concepto que han formado
 en su vista los Indios es general en todas las Islas.
 “ Transítense por las provincias (dice Comin) y se
 „ verán poblaciones de cinco, diez y veinte mil In-
 „ dios , regidos pacíficamente por un débil anciano,
 „ que abiertas á todas horas las puertas, duerme so-
 „ segado en su habitacion , sin mas magia ni mas
 „ guardias que el amor y respeto que ha sabido in-
 „ fundir á sus feligreses. Si se quieren saber y ad-
 „ mirar los medios de que se han valido los Religio-
 „ sos en Filipinas para captarse en tanto grado la
 „ voluntad, el respeto y la deferencia de los Indios,
 „ váyase á aquellas Islas, y se verán con asombro
 „ sembradas sus dilatadas campiñas de templos y
 „ conventos espaciosos , celebrarse con esplendor y
 „ pompa el culto divino: regularidad en las calles,
 „ aseo, y aun lujo en los trages y casas: escuelas

„de primeras letras en todos los pueblos, y muy
 „diestros sus moradores en el arte de escribir: abrir-
 „se calzadas, construirse puentes de buena arquitec-
 „tura, y darse en fin puntual cumplimiento en la
 „mayor parte á las providencias de buen gobierno
 „y policía: obra todo esto de la reunion de los
 „desvelos, trabajos apostólicos, y acendrado pa-
 „triotismo de los Padres Ministros españoles.” Asi
 Comin. Y efectivamente, asombra tanto bien como
 se ve ejecutado en hermosas Iglesias, en el orden
 admirable de los pueblos, y en el cuidado de la
 educacion de la juventud de uno y otro sexo. El
 esmero de los Párrocos regulares en las escuelas de
 primeras letras es manifiesto: con dificultad se en-
 contrará en toda el Asia letra de mejor forma que
 la de los Filipinos, porque ademas de la finura de
 su pulso, procuran los Párrocos ver las planas de los
 niños, y muchos hay que les suministran cuanto pa-
 pel necesitan para aprender á escribir. “Puedo ase-
 „gurar sin temor de ser desmentido (decia el Señor
 Arzobispo de Manila Hilarion á la Excma. Diputa-
 cion de aquella ciudad, siendo Provincial de los
 Agustinos calzados) que hay pueblos numerosos,
 „como son Argáo, Delaguéte, Bolhón en Zebú, y
 „muchos en Iloílo, en los cuales no hay niño ó
 „niña que no sepa leer y escribir; fortuna que no
 „logran muchas ciudades de nuestra Península.” En
 todos los adelantamientos de los Indios han tenido
 los Padres una cooperacion activa y eficaz: la com-
 pañía de Filipinas se ha valido de ellos para el fo-
 mento de los artículos de ^{UVA. BHSC. LEG. 11-1 nº0859} estraccion, asi agrícolas

como industriales, y para la introduccion del ramo de seda, en la plantacion de moreras, que por encargo de la misma remitió desde China el P. Galiana, Religioso Agustino. El añil logró la estimacion y aprecio que en el dia tiene desde que el R. P. Fr. Matias Octavio introdujo el método de beneficiarlo como en Goatemala. En la provincia de Ilócos han trabajado mucho los PP. Agustinos para dar á los tejidos de algodón la finura, solidez é igualdad con que ahora se fabrican. No hace muchos años que el P. Fr. Gaspar Folgar, Cura párroco del pueblo de Bulacán, introdujo en él los telares, y lo mismo hizo en Parañaque el P. Fr. Raimundo Martinez, su Cura párroco. Los PP. Dominicos han introducido en la provincia de Pangasinán varias plantas para el fomento de la agricultura. Entre ellas se cuenta el abacá, cuya propagacion ha sido de mucha utilidad á los Indios. Bien públicos son en la ciudad de Manila los servicios hechos por el sábio y virtuoso P. Fr. Carlos Arbéa, provincial de los mismos, en el desempeño de varias comisiones relativas á fomentar la agricultura y la industria de las Islas. A consecuencia del patriotismo de un Religioso franciscano, individuo de la Sociedad económica de Manila, y Cura párroco de la isla de Sámar, el P. Fr. José de Mata, se han conocido perfectamente las propiedades de dos plantas tintorias, llamadas *payánguit* y *arínguit*, muy buenas para teñir de un hermoso azul cualquier género de ropa blanca. Finalmente, la misma Sociedad económica de Manila sabe los servicios que ha hecho última-

mente en beneficio de los tintes de diversos colores el P. Fr. Diego Cera, Agustino Recoleta, Cura del pueblo de las Piñas, y uno de sus socios.

Desde el principio de la conquista se ha verificado sucesivamente que el Gobierno de Manila ha enviado Regulares con el caracter de embajadores á los imperios de China y Japon, y á los reyezuelos de las Islas inmediatas, confiándoles asuntos de la mayor consideracion: asimismo los ha consultado en muchos y delicados negocios como á personas que por conocer perfectamente el caracter de los Indios, y entender aun mejor que ellos su idioma, saben lo que es mas conducente á su felicidad.

Sucedede con frecuencia tener los Religiosos Curas choques y pleitos con los Alcaldes mayores de las provincias, porque no pudiendo mirar con indiferencia las vejaciones y tropelías que causan algunos á sus feligreses, ni llevar con paciencia que los dominen tiránicamente contra las leyes é intencion de nuestro Soberano, se oponen enérgicamente á sus injusticias y violencias, reclamando del superior Gobierno el remedio oportuno. Esta conducta constantemente observada por todos los Padres (que asi llaman los Indios, y con razon, á sus Curas párrocos) demuestra que solo miran por el bien general é individual de los pueblos, sin hacer mérito alguno de que el Alcalde mayor sea español, y mirando solo á la rectitud, á la justicia y á la ley.

Todos los pueblos de Filipinas confiados á la direccion de los Regulares se hallan competentemente instruidos, no solamente en las máximas del

Evangelio, sino tambien en las ventajas que les proporciona su sumision y obediencia al Gobierno español, y que no disfrutaban los Indios sujetos á otras naciones europeas. La frecuente esposicion de la moral cristiana, el celo y vigilancia en la conservacion de las buenas costumbres, el hacer entender á los Indios la utilidad que les resulta de un Gobierno suave y benéfico como el español, son los medios de que en todo tiempo se han valido los Curas de Filipinas para conservar aquella colonia bajo el dominio de nuestros Soberanos. Y á la verdad, en un siglo que parece lleva el caracter de la revolucion y de la mal entendida libertad, á la vista de la separacion de nuestras Américas, y de los esfuerzos que han hecho y estan haciendo por su independencia otras colonias menos respetables y con mas fuerza efectiva para reprimirlas, es de admirar que la de Filipinas, en la que el número de los españoles es tan corto respecto del de los naturales, que puede computarse en la razon de 15 á 25^o, no haya habido el menor desorden ni tentativa de independencia; pues en la que hubo en Manila el año de 1823, la que por el valor y estraordinaria actividad del Señor Martinez, Capitan general de las Islas, quedó comprimida y enteramente aniquilada en menos de doce horas, no tuvieron la mas mínima parte los pueblos de los Indios.

En algunas provincias de Filipinas mucho mas pobladas que las de América, suele no haber apenas otro español más que los Curas párrocos regulares y el Alcalde mayor, quien para conservar en paz la pro-

vincia, y ácaudillar á sus súbditos en el caso de una invasion estrangera, no tiene mas tropas que el título de Capitan á guerra y la Real provision: ¿cómo pues se han conservado y conservan estas provincias? Si entre las naciones cultas se estima indispensable que la Autoridad se presente siempre acompañada de la fuerza, ¿cómo es que entre los Indios Filipinos es respetada la autoridad, y obedecida la ley desnuda y desamparada? Claro está, pues, que hay otra fuerza, hay otros medios, que si bien son indirectos, son tambien más adecuados á las peculiares circunstancias de aquellos naturales: medios que influyen en la imaginacion de los Indios, escitan su veneracion, dominan su entendimiento, y los inclinan á sufrir sin repugnancia la dominacion española: medios que nos han envidiado en todo tiempo las demas naciones europeas que han aspirado á estender y consolidar sus conquistas en ambas Indias.

Esta fuerza moral, tan necesaria para la conservacion de las Islas Filipinas, es el resultado de la virtud, del celo, del desinterés y continuas fatigas de los Curas europeos, y de la sólida y general instruccion que dan á los Indios en la moral cristiana. No hay duda en esto: ellos conquistaron las Islas con la práctica de sus virtudes, y con la misma las han conservado; de modo que en el dia parece privativo de las Filipinas que sus párrocos conserven sujetas á la madre Patria mas de tres millones de almas, sin otras armas que sus virtudes é influencia en los pueblos: pero este resultado no lo obtienen los Párrocos españoles sin un inmenso

y cotidiano trabajo, el que se conocerá bien si se considera el número de almas de cada poblacion cotejado con el de los pueblos de la Península, y el número de Auxiliadores ó Vicarios que tienen los de Filipinas. En éstas, un solo Párroco Religioso, auxiliado en alguna cosa por uno, dos ó tres clérigos Indios, dirige en lo espiritual y parte en lo temporal á todo un pueblo de seis, ocho, diez, veinte y treinta mil almas; pero ¿cómo? Predicando sin dispensa alguna todos los dias festivos y votivos, enseñando la doctrina cristiana á toda hora, estando sentado en el confesonario cuatro, seis, ocho y mas horas diarias, invirtiendo muchas en la administracion de los demas Sacramentos, consolando afligidos, socorriendo necesidades, visitando enfermos, defendiendo á los oprimidos, fomentando la agricultura y la industria, y en una palabra, siendo todo para todos. De este modo, y con trabajo tan ilimitado se granjean la voluntad, el amor, la veneracion, el respeto y la obediencia de sus feligreses, en tanto grado, que un solo Religioso basta en un pueblo para mantener sumisos y tranquilos á miles de Indios. Ha sucedido á veces alborotarse toda una poblacion, formarse grandes reuniones, armarse de lanzas, y con solo ponerse enmedio el Párroco regular, y decirles que se retiren á sus casas, ha deshecho las reuniones, ha sosegado el alboroto, y ha tranquilizado el pueblo.

En vista de esto no debe extrañarse que el Excmo. Señor Apodaca, Virey de Méjico, haya dicho "que en cada Fraile tenía el Rey en Filipinas un Capitán General y un ejército entero." Que Don Pedro

Sarrio, Capitan general de Filipinas, haya asegurado á la Magestad del Señor Don Carlos IV, " que
 " en cada Cura europeo tenia una centinela que está
 " en observacion de todas las acciones y movimien-
 " tos de los Indios y estraños;" y que los periódicos
 ingleses hayan publicado despues de su invasion en
 la capital de las Islas Manila en 1762, y concluida
 aquella guerra sin haber podido dar un paso tierra
 adentro por haber hallado una obstinada resistencia
 (que no esperaban) en los Indios, y una vigorosa
 defensa, de que fueron principales agentes los Pár-
 rocos regulares, " que el Rey de España tenia en
 " aquella colonia en cada Regular un Ministro de
 " la Religion, y un soldado y Capitan general."

Los religiosos en Filipinas se ven precisados á
 aprender el idioma de los Indios de aquella provin-
 cia á que sus Prelados los destinan, y de este modo
 se hacen aptos para instruirlos, predicarles, admi-
 nistrarles los Santos Sacramentos, y dirigirlos en lo
 espiritual, y en muchas cosas en lo temporal en su
 propio idioma: lo cual es de mucha utilidad para
 la conservacion de las Islas: porque no hablándose
 se otro idioma que el de los Indios, ni sabiendo es-
 tos otra lengua que la propia, no es facil que nin-
 gun extranjero trate de seducir á los pueblos, é im-
 buirles máximas de revolucion é independencia, ya
 por ignorar la lengua de los Indios, ya tambien por
 hallarse á la cabeza del pueblo un religioso Espa-
 ñol, que puesto en atalaya daria parte al Gobierno
 superior de Manila al momento que descubriese el
 menor género de tentativa revolucionaria: y este es

uno de los principales motivos que han impulsado á los Capitanes Generales de Filipinas á hacer enérgicas esposiciones á S. M. y al Supremo Consejo de las Indias, pidiendo la remision de Regulares si se quiere conservar sujeta al Gobierno Español aquella hermosa Colonia. Asi se esplican los Gobernadores y Capitanes Generales Don Pedro Sarrío, Don José Gardoqui, Don Manuel Gonzalez, Don José Basco y Bargas, Don Rafael María de Aguilar, Don Mariano Folgueras, Don Juan Antonio Martinez, Don Mariano Ricafort, el actual Don Pascual Enrile, y el N. A. de Manila.

Para facilitar á los Indios la lectura de libros espirituales é instructivos han trabajado los Regulares de Filipinas varias obras de piedad, catecismos é instrucciones cristianas en su lengua vulgar, y han traducido á ella otros varios, imprimiendo unos y otros, y repartiéndolos gratis á los pueblos para ilustrarlos y cimentarlos mas y mas (como se experimenta) en las máximas de nuestra santa Religion, y en los principios de la sana moral y verdadera devocion. Han escrito vocabularios y artes de todas las lenguas de las Islas para la mayor facilidad en aprenderlas los religiosos nuevos: y no limitándose el celo de los Párrocos regulares á la publicacion de esta clase de obras, lo han estendido á traducir, imprimir y repartir todas cuantas han juzgado útiles á la felicidad temporal de los Indios. En 1823 el P. Fr. Manuel Blanco, Cura párroco entonces del pueblo de Bayan en la provincia de Batángas, imprimió en idioma Tagálo, y repartió por

los pueblos del Tagalismo la obra de medicina del célebre Tisot, para que los médicos Indios de los pueblos se aprovecharasen de ella. En fin nada omiten los Curas regulares de Filipinas para hacer prosperar á los Indios, asi en lo espiritual como en lo temporal, asi en lo material como en lo formal de los pueblos, y para mantenerlos pacíficos, sumisos, y obedientes á las Autoridades constituidas, y al Gobierno de nuestros Soberanos.

La escasez de religiosos que padecia ya la provincia de Agustinos Calzados á mitad del siglo pasado la hizo concebir el designio de fundar en España un Colegio Seminario, en el que, para solo el objeto de las misiones de Filipinas, se educase y criase un número competente de jóvenes, que á su tiempo las surtiesen de Ministros idóneos. Esta fundacion se verificó en la ciudad de Valladolid en Castilla la Vieja, edificándose en ella bajo la proteccion de la Magestad del Señor Don Felipe V., y de sus sucesores, un Colegio Seminario en el que se educa á los religiosos bajo el método ya espresado. De él han salido para Filipinas desde su fundacion jóvenes verdaderamente instruidos en las ciencias eclesiásticas, y misioneros fervorosos que han sostenido y sostienen el hermoso edificio de la religion que sus mayores fundaron en ellas á costa de tantos sudores y sacrificios. De él salió el Ilmo. y Rmo. Señor Don Fr. Hilarión Diez, Arzobispo de Manila, antecesor del actual. De él salió el Ilmo. Señor Don Fr. Santos Gomez Marañon, actual Obispo de Zebú. De él salió el R. P. Predicador general Fr. Bernardo La-

go, celosísimo misionero de los infieles del Hábra en la provincia de Ilócos, y finalmente de él salieron otros muchos celosos Ministros Evangélicos, cuyos nombres seria largo especificar. Siguiendo las huellas de los héroes Españoles, la juventud que se instruye en dicho Seminario, abandona su patrio suelo, se desprende de sus padres y parientes y de cuanto hay en la tierra mas alagüeño al corazón del hombre, sin mas interés ni miramiento que el de ser útil á la Religion y al Estado.

Bajo el mismo plan é institucion se han fundado nuevamente dos Colegios, á saber, el de Monteagudo en Navarra, de los PP. Agustinos Recoletos, y el de Ocaña, de los PP. Dominicos de las respectivas provincias de Filipinas, en los que con igual observancia é instruccion se educa una numerosa juventud, que es la esperanza de aquellas Islas, el deseo de los Indios, y el consuelo de los Ministros ancianos, que por sus achaques y vejez no pueden sobrellevar el peso de sus ministerios y tareas evangélicas.

Sea todo para mayor gloria de Dios, bien de las almas, utilidad de la Monarquía española, y corona de nuestro religiosísimo Monarca el Señor Don Fernando VII (que Dios guarde) el que del mismo modo que sus augustos Progenitores ha distinguido constantemente con muy particulares demostraciones de benevolencia á los Regulares de Filipinas, y cuya proteccion, secundada igualmente sin interrupcion por las Autoridades de aquellas Islas, ha producido unos efectos tan singulares y manifiestos en aumento de la Religion y bien del Estado.

INDICE

de los conventos, provincias y pueblos contenidos en esta Estadística.



CONVENTOS.

Páginas.

Guadalupe.....	15.
Manila.....	11.
Valladolid.....	16.
Zebú.....	14.

PROVINCIAS.

Antique.....	166.
Batángas.....	56.
Bulacán.....	35.
Cápis.....	172.
Pampánga.....	72.
Pangasinán.....	83.
Tóndo.....	19.
Ilócos.....	95.
Iloílo.....	143.
Zebú.....	182.

PUEBLOS.

Agóo.....	88.
Alimodían.....	153.
Angát.....	52.
Antique.....	166.
Apalit.....	76.
Argáo.....	183.
Aríngay.....	89.
Bacárra.....	136.
Bádóc.....	122.

Bagnótan.....	93.
Balaváng.....	102.
Balívag.....	51.
Bangár.....	105.
Bantáy.....	120.
Batác.....	125.
Batángas.....	59.
Bávan en Batángas..	67.
Bávan en Pangasinán.	90.
Bigáa.....	42.
Bolhón.....	184.
Bulacán.....	39.
Cabatúan.....	152.
Calínog.....	158.
Calumpít.....	47.
Camándo.....	156.
Candón.....	111.
Cápis.....	172.
Dalaguéte.....	186.
Dáo.....	170.
Díngle.....	160.
Díngras.....	131.
Dumalág.....	176.
Dumángas.....	164.
Dumaráo.....	174.
Guiguínto.....	41.
Guimbál.....	145.

<i>Hagonóy</i>	46.	<i>San Fernando, en la</i>	
<i>Igharás</i>	146.	<i>Pampanga</i>	79.
<i>Jantvay</i>	151.	<i>San Fernando, en Pan-</i>	
<i>Járo</i>	149.	<i>gasinán</i>	91.
<i>Laglag</i>	161.	<i>San Isidro</i>	50.
<i>Lambúnao</i>	157.	<i>San Joaquin</i>	148.
<i>Lavág</i>	128.	<i>San José, en Antíque</i>	167.
<i>Lípa</i>	63.	<i>San José, en Batan-</i>	
<i>Maásim</i>	155.	<i>gas</i>	68.
<i>Macavéve</i>	78.	<i>San Miguel</i>	154.
<i>Magsingál</i>	121.	<i>San Nicolas, en Zebú</i>	182.
<i>Malólos</i>	43.	<i>San Nicolas, en Ilócos</i>	127.
<i>Miagáo</i>	147.	<i>San Pedro</i>	168.
<i>Nága</i>	188.	<i>Santa Bárbara</i>	150.
<i>Namacpácan</i>	104.	<i>Santa Catalina</i>	117.
<i>Narbacán</i>	115.	<i>Santa Cruz</i>	110.
<i>Opón</i>	185.	<i>Santa Lucía</i>	108.
<i>Otón</i>	143.	<i>Santa María</i>	114.
<i>Panáy, isla</i>	138.	<i>Santo Tomas</i>	86.
<i>Panáy, pueblo</i>	173.	<i>Sarrát</i>	130.
<i>Panítan</i>	175.	<i>Sibálon</i>	169.
<i>Paombóng</i>	45.	<i>Táal</i>	61.
<i>Parañáque</i>	27.	<i>Tagudíng</i>	107.
<i>Pásig</i>	29.	<i>Taguíg</i>	33.
<i>Pássi</i>	162.	<i>Tambóbong</i>	26.
<i>Patéros</i>	31.	<i>Tanávan</i>	70.
<i>Paváy</i>	124.	<i>Tigbávan</i>	144.
<i>Piddíg</i>	133.	<i>Tóndo</i>	23.
<i>Pidigan, Mision</i>	118.	<i>Tubuñgan</i>	163.
<i>Potótan</i>	159.	<i>Vintar</i>	134.
<i>Quíngoá</i>	49.	<i>Resumen general</i>	190.
<i>San Esteban</i>	112.	<i>Observacion</i>	id.

UVA. BHSC. LEG.11-1 n°0859

WILLIAM
C. ADAMS
FALL

UVA. BHSC. LEG. 11-1
n°0859