



Universidad de Valladolid

FACULTAD DE CIENCIAS SOCIALES, JURÍDICAS Y DE LA COMUNICACIÓN

Grado de Turismo

TRABAJO DE FIN DE GRADO

Geografía y Turismo en Colombia: El Eje Cafetero

Presentado por Yurani Andrea Aguirre Abad

Tutelado por María Esther Gil

Segovia, junio de 2023

ÍNDICE

INTRODUCCIÓN	3
---------------------------	---

CAPÍTULO 1

Aproximación a la geografía de Colombia y sus recursos territoriales turísticos

1.1. Localización geográfica	5
1.2. Medio Físico y principales recursos naturales vinculados	6
1.3. Medio humano: población y actividades económicas	12
1.3.1 Recursos Culturales vinculados con el medio humano	15

CAPÍTULO 2

Principales destinos turísticos en Colombia por regiones

2.1. Región Caribe	21
2.2. Región Andina	25
2.3. Región Orinoquia	29
2.4. Región Amazónica	31
2.5. Región Insular	36
2.6. Región Pacífico	38

CAPÍTULO 3

El Turismo del Café: Eje Cafetero

3.1. Orígenes del turismo cafetero en Colombia	43
3.2. Principales destinos	47
3.3. Infraestructuras y posible propuesta de mejora	54
3.3.1 Infraestructura de transporte	54
3.3.2 Infraestructura Hotelera	55
3.4. Tipos de turismo desarrollados	57
3.4.1 Turismo Cultural.....	57
3.4.2 Turismo de Aventura	58
3.4.3 Turismo Rural.....	58
3.4.4 Turismo de Naturaleza	59

3.5. Turismo receptor y perfil del turista	59
Conclusiones.....	62
REFERENCIAS BIBLIOGRÁFICAS.....	63

Introducción

Colombia es uno de los principales países con más biodiversidad en el mundo, así como uno de los mayores exportadores de café. La principal razón por la que he elegido este tema es porque Colombia, además de lo señalado, se trata de mi país de origen y por experiencia, cuando aparece o se nombra en prensa o medios audiovisuales (series o películas), algunas personas lo asocian con aspectos negativos y sin embargo no por su vasto patrimonio natural y cultural, cada vez más aprovechado con fines turísticos.

Por ello, con este trabajo quiero como objetivo principal demostrar que Colombia también es un país que tiene mucho potencial desde muchos puntos de vista, centrándome sobre todo en su viabilidad desde una óptica geo-turística.

Así, y relacionado con ello, nos centraremos igualmente en los principales ámbitos turísticos derivados de la cantidad y calidad de sus atractivos turísticos, sus principales tipos de turismo y en especial, en el turismo cafetero ya que es una industria en auge que combina la apreciación de la calidad del café con la exploración de la belleza natural y la cultura del país. Colombia es famosa por sus granos de café de alta calidad. Según la Organización Internacional del Café, en 2020 Colombia ocupó el tercer lugar en términos de producción de café, después de Brasil y Vietnam (Organización Internacional del Café, 2021). Además, es el hogar de una gran variedad de paisajes y culturas, lo que lo convierte en un destino atractivo para aquellos interesados en conocer más sobre el café y la cultura colombiana. Es una zona del país que conozco muy poco y me gustaría aprender y difundir más con este trabajo, dado que es un tipo de turismo que no tienen todos los países.

Sobre este tema se han escrito libros, revistas y se encuentran reportajes sobre el eje cafetero y su historia a lo largo de los años. Hay también creadas páginas web dedicadas únicamente al café de Colombia y a su paisaje cultural cafetero. Por tanto, desde un punto de vista metodológico me he basado principalmente en fuentes bibliográficas y webgrafía para hacer este trabajo.

Comenzaremos el mismo con el marco contextual, en el cual desarrollaremos el medio geográfico físico y humano de Colombia y su relación con el turismo (Capítulo 1), continuaremos con una explicación de los principales destinos turísticos que tienen las 6 regiones naturales en las que se divide el país (Capítulo 2). Seguiremos centrándonos en el turismo cafetero, explicando su origen, los principales destinos turísticos cafeteros, sus infraestructuras, así como sus posibles mejoras, los diferentes turismo que se han desarrollado. Finalizaremos con un estudio del perfil del turismo receptor en estas regiones y el perfil del turista. (Capítulo 3).

Capítulo 1

Aproximación a la geografía de Colombia y sus recursos territoriales turísticos

Como se ha señalado en la introducción, el turismo en Colombia y el turismo cafetero, no se pueden entender si no se conocen los principales aspectos de la geografía colombiana, pues éstos son los que lo han favorecido. De ahí que este primer capítulo vamos a desgranar sus rasgos más definitorios, aludiendo a su ubicación geográfica, medio natural y humano.

Como veremos, la riqueza de su medio físico y humano está en la base de sus diversos recursos /atractivos turísticos, habiéndose generado destinos turísticos importantes y, especialmente, la ruta conocida como eje cafetero.

1.1 Localización geográfica

Colombia es un país situado en América del Sur, bordeado por el océano Pacífico al noroeste y el mar Caribe al norte. Limita al oeste con Panamá, al sur con Ecuador y Perú, al este con Venezuela y al norte con el Caribe. Según el portal Marca país Colombia, Colombia es el cuarto país más grande de América Latina, con una superficie total de 1,141,748 kilómetros cuadrados¹. Esta geografía diversa y variada es una de las razones por las que Colombia es un destino turístico atractivo y un país con una economía en crecimiento.



Figura 1: Mapa físico de Colombia

Fuente: <https://images.app.goo.gl/5c1trypUE7avpW9FA>

Una de las características más distintivas de la geografía de Colombia es su ubicación en América del Sur y su acceso a dos océanos, el Caribe y el Pacífico. Esto permite a Colombia tener una amplia variedad de climas, desde el clima tropical en la costa Caribe hasta el clima fresco y húmedo en la región de los Andes (fuente: ibid)

¹ Recuperado de: <https://www.colombia.co/pais-colombia/geografia-y-medio-ambiente/asi-es-la-geografia-colombiana/> (consultado el 5/12/23)

Además, Colombia es conocida por su impresionante cordillera de los Andes, que atraviesa el país de norte a sur. La cordillera de los Andes es una de las más altas del mundo y ofrece una variedad de paisajes, desde montañas nevadas hasta valles verdes y profundos cañones (Fuente: *ibid*). Este paisaje montañoso también es un factor clave en la economía de Colombia, ya que es una fuente importante de recursos naturales y una zona de importantes actividades turísticas y recreativas.

Otro aspecto importante su rica biodiversidad. Con más de 50 ecosistemas diferentes, Colombia es considerada uno de los países más biodiversos del mundo (Ministerio de Ambiente y Desarrollo Sostenible²). Estos ecosistemas incluyen selvas tropicales, montañas, páramos y llanuras, y son una fuente clave de recursos naturales y un atractivo para el turismo, como veremos a continuación, con el análisis de su medio natural.

1.2 Medio Físico y principales recursos vinculados

Clima

El clima de Colombia es un aspecto importante de su geografía y varía ampliamente en función de la ubicación y la altitud. Según el Instituto de Hidrología, Meteorología y Estudios Ambientales (IDEAM) de Colombia, el clima del país varía ampliamente dependiendo de su ubicación geográfica y la altitud (IDEAM, 2021). Colombia cuenta con seis zonas climáticas distintas, que van desde el clima tropical en la costa Caribe hasta el clima fresco y húmedo en la región de los Andes.

Una de las características más distintivas del clima de Colombia es la apuntada presencia de la cordillera de los Andes, que atraviesa el país de norte a sur. Esta afecta el clima de Colombia, creando diferencias climáticas significativas entre las regiones montañosas y las regiones costeras (*ibid.*) Además, la ubicación geográfica de Colombia en América del Sur y su acceso a dos océanos, el Caribe y el Pacífico, también influyen en el clima del país.

En la costa Caribe de Colombia, el clima es tropical y húmedo, con una temperatura promedio de 28°C y una alta humedad. En la región de los Andes, el clima es fresco y húmedo, con temperaturas más frescas que en la costa Caribe y una mayor cantidad de precipitaciones. En las llanuras de la región del Orinoco, el clima es tropical y húmedo, con temperaturas similares a las de la costa Caribe y una alta cantidad de precipitaciones

En resumen, el clima de Colombia es un aspecto importante de su geografía y varía ampliamente en función de la ubicación y la altitud. La presencia de la cordillera de los

² Recuperado de: <https://www.minambiente.gov.co/negocios-verdes/turismo-de-naturaleza-oportunidad-para-conocer-y-proteger-la-biodiversidad-de-colombia/> (consultado el 05/12/2023)

Andes, la ubicación geográfica en América del Sur y el acceso a dos océanos son factores clave que afectan el clima del país y, por lo tanto, también tienen sus efectos desde el punto de vista turístico, pudiendo ofrecer al visitante diferentes tipos de turismo.

Relieve

El relieve de Colombia influye en su clima, sus recursos naturales y su desarrollo económico. Colombia está situada en la región andina de América del Sur y cuenta con una amplia variedad de formas de relieve, desde la cordillera de los Andes hasta las llanuras costeras del Caribe y el Pacífico.

Siguiendo con la misma fuente, la cordillera de los Andes es una de las características más distintivas del relieve de Colombia. La cordillera atraviesa el país de norte a sur y se divide en tres cordilleras: la cordillera occidental, la cordillera central y la cordillera oriental. La cordillera de los Andes es una importante fuente de recursos naturales, como agua, minerales y tierras fértiles, y también es una zona importante para el turismo y la actividad económica.

Además de la cordillera de los Andes, Colombia cuenta con otras características distintivas como la región de los Llanos, una gran llanura en el centro del país que es una importante zona de producción agrícola, y la región de la Sierra Nevada de Santa Marta, una cadena montañosa ubicada en el Caribe colombiano que es una importante fuente de recursos naturales, como agua y madera.

En resumen, el relieve colombiano es diverso y tiene un impacto significativo en la vida de los colombianos, así como en la economía del país. La cordillera de los Andes, las llanuras y las cadenas montañosas son importantes fuentes de recursos naturales y también son una atracción turística para el país.

Suelo

El suelo de Colombia es un recurso natural vital para el desarrollo económico y social del país. Es un componente clave para la producción agrícola y garantiza la subsistencia de la población rural. Sin embargo, el uso excesivo y la degradación del suelo afectan la productividad agrícola y la biodiversidad del país.³

Según Sadeghian S (2008), la fertilidad del suelo es un factor clave en la producción de café en Colombia. Este autor explica que la fertilidad del suelo afecta la producción de biomasa y la calidad del fruto, lo que a su vez influye en el rendimiento y la calidad final del café. Méndez, Zambrano y Obando (2018) encontraron que la calidad del café está estrechamente relacionada con la fertilidad del suelo. En su estudio, los autores

³ De acuerdo con un estudio de la Universidad Nacional de Colombia (Gómez et al., 2015), más del 60% del suelo colombiano está sujeto a erosión y degradación. La expansión de la frontera agrícola, la deforestación y la urbanización descontrolada son algunas de las principales causas de este problema.

destacaron la importancia de una adecuada gestión de la fertilidad del suelo para mejorar la calidad del café en Colombia.

Por otro lado, Mogollón, Arango y Alvarado (2017) analizaron la influencia de la textura del suelo en la producción de café en Colombia. Estos autores encontraron que la textura del suelo es un factor clave en la producción de café, ya que afecta la retención de agua y nutrientes. Además, destacaron la importancia de considerar la textura del suelo en la selección de variedades de café, ya que algunas variedades se adaptan mejor a suelos arenosos y otras a suelos más arcillosos.

En conclusión, la fertilidad y la textura del suelo son factores determinantes en la producción de café en Colombia. Una adecuada gestión de la fertilidad del suelo y la selección de variedades de café adaptadas a las características del suelo son fundamentales para obtener un buen rendimiento y una alta calidad del café. Estos hallazgos coinciden con lo reportado por otros autores, como Guzmán (2016) y Läderach et al. (2017), quienes destacan la importancia del suelo en la producción de café en diversos países productores de café.

Sistema hidrográfico

El sistema hidrográfico de Colombia es un componente clave del medio ambiente y un recurso vital para el desarrollo económico y social del país. Este sistema está compuesto por ríos, lagos, acuíferos y humedales que abastecen de agua a la población y son esenciales para la producción agrícola y la generación de energía⁴.

Los ríos de Colombia son importantes no solo por su función en la navegación, sino también por su belleza natural. Los más importantes del país, como el Magdalena, Cauca y Caquetá, son frecuentados por turistas que buscan realizar actividades como el rafting y la pesca deportiva. Según la Corporación Autónoma Regional del Cauca (CRC), el río Cauca es uno de los más importantes del país por su papel en la generación de energía hidroeléctrica, la navegación y el suministro de agua para el riego de cultivos. Además, los ríos son el hogar de una gran cantidad de especies acuáticas que atraen a los amantes de la naturaleza y la fauna silvestre. (CRC, 2022)

⁴ Sin embargo, el sistema hidrográfico de Colombia enfrenta desafíos importantes, como la contaminación, la sobreexplotación y la alteración de los ciclos hídricos naturales. Según un estudio del Instituto de Hidrología, Meteorología y Estudios Ambientales (IDEAM, 2017), más del 70% de los ríos y acuíferos de Colombia presentan niveles de contaminación que superan los límites permisibles.



Figura 2 : Rio Cauca

Fuente: <https://images.app.goo.gl/FrMHbFiLpEiwfya56>

Con respecto a los lagos, destaca el lago de Tota, uno de los más grandes del país. Este lago es una atracción turística popular debido a sus impresionantes vistas y actividades acuáticas, como la pesca y los deportes acuáticos. Según el Ministerio de Ambiente y Desarrollo Sostenible de Colombia, el lago de Tota es un importante proveedor de agua dulce para la región, además de ser un sitio de reproducción de aves migratorias. (MADS, 2022)



Figura 3: Lago de Tota

Fuente: <https://images.app.goo.gl/4yuZNXbFjxtzf89w6>

Colombia tiene dos mares, el Caribe y el Pacífico. El mar Caribe es una de las principales atracciones turísticas del país debido a sus playas de arena blanca, aguas cristalinas y arrecifes de coral. Además, la región cuenta con varios parques nacionales y reservas naturales, como el Parque Nacional Natural Tayrona, que atraen a los turistas interesados en la naturaleza y la cultura indígena. Por su parte, el mar Pacífico es menos turístico, pero es conocido por sus ballenas jorobadas y su biodiversidad marina. (ProColombia, 2022)



Figura 4: Parque Nacional Natural Tayrona

Fuente: <https://images.app.goo.gl/wwGfB3mH8cwLp3tu9>

Para asegurar su uso sostenible, es necesario adoptar prácticas y políticas eficaces que promuevan su conservación y gestión. Esto incluye la implementación de tecnologías y sistemas de tratamiento de aguas residuales, la regulación del uso de los recursos hídricos y la promoción de prácticas agrícolas sostenibles.

Además, es importante fomentar la investigación y el desarrollo tecnológico en el ámbito hidrológico para mejorar la gestión y conservación de los recursos hídricos.

Vegetación

La vegetación de Colombia es un aspecto importante del medio ambiente y un factor determinante para la biodiversidad del país. Con una amplia variedad de ecosistemas, desde la selva amazónica hasta los páramos andinos, Colombia es uno de los países con mayor diversidad biológica del mundo.

Sin embargo, la deforestación y la expansión de la frontera agrícola son algunos de los principales desafíos a los que se enfrenta la vegetación de Colombia. Según un estudio de la Universidad Nacional de Colombia (Ramírez et al., 2018), la deforestación en Colombia ha aumentado en un 20% en los últimos cinco años.

A continuación, se desglosan los tipos de Vegetación en Colombia:



Figura 5: Selva Amazónica

Fuente: <https://images.app.goo.gl/JRXVqZmyc73A4rGa8>

Selva Amazónica: La selva amazónica es el hogar de una gran variedad de especies animales y vegetales, y es uno de los ecosistemas más biodiversos del mundo. Aquí, se pueden encontrar árboles altos y una gran cantidad de especies endémicas (Estrada et al., 2009).



Figura 6: Bosque Seco

Fuente: <https://images.app.goo.gl/7yFnxHCwmeAt6hgE7>

Bosques Secos: Los bosques secos se encuentran en la costa Caribe y en la región Andina. Estos bosques están caracterizados por una mayor presencia de arbustos y cactus, y por una menor cantidad de lluvia que la selva amazónica (Rodríguez et al., 2011).



Figura 7: Páramo

Fuente: <https://images.app.goo.gl/8Uxda819qJd6J8E96>

Páramos: Los páramos son ecosistemas altoandinos que se encuentran en la cordillera de los Andes. Son hogar de una gran variedad de especies endémicas y son cruciales para el suministro de agua a las regiones circundantes (Gómez et al., 2013).



Figura 8: Manglar

Fuente: <https://images.app.goo.gl/xYbmHJVGM9KVniQ6>

Manglares: Los manglares son ecosistemas costeros que se encuentran en la costa Caribe y en la región Pacífica. Son importantes porque protegen las costas de los efectos negativos de las tormentas y porque son hogar de una gran variedad de especies animales y vegetales (Castro et al., 2016).

La vegetación de Colombia es un recurso turístico importante que atrae a visitantes de todo el mundo. Como bien señala el Ministerio de Ciencia, Tecnología e Innovación (2021) informa que Colombia es el segundo país más biodiverso del mundo y una de las naciones más megadiversas del planeta. La variedad de climas y regiones del país es el principal factor que contribuye a la diversidad de su vegetación.

Estas características de vegetación colombiana permiten ofrecer una amplia gama de actividades turísticas relacionadas con la naturaleza y la vegetación, como las caminatas por la selva, avistamiento de aves y animales y recorridos en canoa. Además, la vegetación también es importante para la industria del turismo rural, ya que las comunidades que viven en estas áreas pueden ofrecer experiencias turísticas únicas relacionadas con la agricultura y la producción de alimentos (UNWTO, 2017).

En conclusión, la vegetación de Colombia es un recurso turístico importante para el país y su preservación es fundamental para garantizar la continuidad del turismo y el desarrollo sostenible. Como señala la Organización Mundial del Turismo, "el turismo y la biodiversidad están estrechamente interrelacionados, y la protección de la biodiversidad es fundamental para la continuidad del turismo a largo plazo" (UNWTO, 2017, 9). Por lo tanto, es necesario tomar medidas para conservar y proteger la vegetación y los ecosistemas de Colombia para garantizar su disponibilidad y disfrute por parte de las generaciones futuras.

1.3 Medio Humano: población y actividades económicas

Población

La población de Colombia es una de las más numerosas de América Latina, con una estimación de 51,2 millones de habitantes en 2021 según el Departamento Administrativo Nacional de Estadística (DANE) (DANE, 2021). Esta cifra se basa en el Censo Nacional de Población y Vivienda realizado en 2018, así como en proyecciones y estimaciones demográficas.

Es el tercer país más poblado de América Latina después de Brasil y México, y representa aproximadamente el 5% de la población total de la región (Banco Mundial, 2021). La tasa

de crecimiento de la población ha disminuido gradualmente en los últimos años, pero sigue siendo relativamente alta en comparación con otros países de la región.

Colombia es muy diversa en términos de etnia y cultura. La mayoría de la población es de ascendencia mestiza (mezcla de europeos e indígenas), pero también hay importantes comunidades afrocolombianas, indígenas y de origen europeo. Esto ha dado lugar a una gran variedad de tradiciones culturales, gastronómicas y lingüísticas en todo el país.



Figura 9: diversidad colombiana

Fuente: <https://images.app.goo.gl/8goNoo5VCw7LwHaw5>

La densidad de población varía mucho en todo el país, con las ciudades principales como Bogotá, Medellín y Cali concentrando la mayor cantidad de habitantes. La migración interna y la urbanización han sido factores importantes en el cambio en la distribución de la población en Colombia en las últimas décadas.

En general, la población de Colombia es relativamente joven, con una edad media de 30,5 años en 2021 (DANE, 2021), lo que significa que la fuerza laboral del país es amplia y dinámica.

El hecho de que Colombia tenga una población diversa y joven también influye en la oferta turística del país. La mezcla de culturas y etnias ha dado lugar a una gran variedad de tradiciones y costumbres que atraen a los turistas en busca de experiencias auténticas y enriquecedoras.

Actividades Económicas

Colombia es una economía diversa que se basa en varias actividades económicas, como la agricultura, la minería, la manufactura y los servicios.

Agricultura: La agricultura es uno de los sectores económicos más importantes de Colombia, ya que el país es conocido por su producción de café de alta calidad, así como por otros productos agrícolas como flores, frutas tropicales y hortalizas. Según el Banco Mundial, la agricultura emplea alrededor del 17% de la población activa de Colombia y representa aproximadamente el 16% de las exportaciones del país (Banco Mundial, 2021). Además, la agricultura es un sector que tiene el potencial de generar empleo y reducir la pobreza en las zonas rurales del país.

Minería: La minería es otro sector económico importante de Colombia, ya que el país es rico en recursos minerales como carbón, oro, níquel y esmeraldas. Según el Ministerio de Minas y Energía de Colombia, la minería y la extracción de petróleo representaron el 8,4% del PIB de Colombia en 2019 y emplearon a alrededor del 1,1% de la población activa del país (Ministerio de Minas y Energía de Colombia, 2021). Aunque la minería puede tener impactos negativos en el medio ambiente y las comunidades locales, también puede ser una fuente importante de ingresos y empleo para el país.

Manufactura: La industria manufacturera en Colombia incluye la producción de alimentos, textiles, productos químicos y productos metálicos, entre otros. Según el Banco Mundial, la manufactura emplea alrededor del 13% de la población activa de Colombia y representa aproximadamente el 11% de las exportaciones del país (Banco Mundial, 2021). Es importante para la economía de Colombia ya que puede generar empleo y valor agregado, y puede ayudar a diversificar la economía del país.

Servicios: Los servicios son el sector económico más grande de Colombia, y representan aproximadamente el 60% del PIB del país. Los servicios incluyen el comercio, los servicios financieros, la hotelería y el turismo. De acuerdo con el Banco Mundial, el sector de servicios emplea alrededor del 61% de la población activa de Colombia (Banco Mundial, 2021). El sector de servicios es muy importante para la economía de Colombia ya que puede generar empleo y puede ser una fuente importante de ingresos para el país, especialmente en áreas como el turismo.

Cada uno de los sectores económicos de Colombia es importante para el desarrollo económico del país y contribuye de manera significativa al PIB de Colombia. La diversificación económica y el fortalecimiento de cada uno de estos sectores son importantes para el crecimiento económico sostenible y la reducción de la pobreza.

El medio humano de Colombia, compuesto por su población diversa y sus diferentes grupos étnicos, es un factor fundamental en la creación y preservación de los recursos culturales del país. La riqueza cultural de Colombia es evidente en la gran variedad de manifestaciones artísticas y culturales que se pueden encontrar en todo el territorio. La preservación de estos recursos culturales es importante para el desarrollo del turismo en Colombia, ya que atraen a visitantes de todo el mundo interesados en experimentar y aprender sobre las diferentes expresiones culturales del país.

1.3.1 Recursos culturales vinculados con el medio humano

Colombia es un país que posee una gran diversidad cultural, histórica y artística, lo que lo convierte en un destino turístico atractivo para aquellos visitantes interesados en conocer y experimentar la riqueza de su patrimonio cultural. Además, la multiplicidad de manifestaciones culturales presentes en todo el territorio nacional, así como su diversidad lingüística, reflejan la riqueza y complejidad de su historia y de su gente. Algunos de los recursos culturales más importantes de Colombia son:

Literatura: La literatura colombiana cuenta con una gran variedad de autores y obras reconocidas a nivel nacional e internacional. Algunos de los autores más destacados son Gabriel García Márquez, Álvaro Mutis, Laura Restrepo y Fernando Vallejo. (Ministerio de Cultura, 2022)




Figura 10: Gabriel García Márquez

Fuente: <https://images.app.goo.gl/htSK3EfWGkXLgKR49>

Arte: Colombia cuenta con una rica tradición artística que abarca desde la época precolombina hasta la actualidad. Algunos de los artistas más destacados son Fernando Botero, Débora Arango y Alejandro Obregón. (ibid.)



Figura 11: escultura de Fernando Botero

Fuente: <https://images.app.goo.gl/hWEvC9t9nEDGy2XE6>

Artesanías: Colombia tiene una gran variedad de artesanías tradicionales que reflejan la historia y la cultura de sus diferentes regiones. Según el Ministerio de Comercio, Industria y Turismo de Colombia, las artesanías del país son reconocidas por su calidad y diversidad, y son una fuente importante de ingresos para muchas comunidades locales. Algunas de las artesanías más populares incluyen tejidos, cerámica, tallado en madera, joyería y cestería.



Figura 12: Artesanía colombiana

Fuente: <https://images.app.goo.gl/eDS6WUgWJFd2RCgC9>

Música: La música es una parte importante de la cultura colombiana y se caracteriza por la diversidad de sus géneros y ritmos. De acuerdo con el Ministerio de Cultura de Colombia, la música en Colombia es una expresión de la identidad cultural del país y refleja la mezcla de influencias africanas, indígenas y europeas. Algunos de los géneros más populares incluyen la cumbia, el vallenato, el porro, la salsa y el reggaetón.



Figura 13 : músicos colombianos

Fuente: <https://images.app.goo.gl/o9syhQ4WSmsjE2EY7>

Danzas: Las danzas tradicionales son una parte importante de la cultura colombiana y varían según la región. Según el Ministerio de Cultura de Colombia, las danzas en el país son una forma de expresión artística y cultural que refleja la diversidad étnica y cultural de sus diferentes regiones. Algunas de las danzas más conocidas incluyen la cumbia, el bambuco, el joropo y el mapalé.



Figura 14: bailarines de joropo

Fuente: <https://images.app.goo.gl/pBTmYeNgSyZzwMMV7>

Gastronomía: La gastronomía colombiana es variada y refleja la influencia de las diferentes culturas que han habitado el país, cuenta con diferentes platos y sabores. Algunos de los platos más populares son el ajiaco, el sancocho y la bandeja paisa. (Colombia.co, 2022)



Figura 15: Gastronomía colombiana

Fuente: <https://images.app.goo.gl/hne5JLiWRExwoBz86>

Festivales y celebraciones: Colombia es conocida por sus festivales y celebraciones coloridas y vibrantes, que reflejan la riqueza cultural del país. Según el Ministerio de Cultura de Colombia, los festivales y celebraciones en el país son una oportunidad para celebrar las tradiciones y la diversidad cultural de sus diferentes regiones. Algunos de los más importantes son el Carnaval de Barranquilla, la Feria de las Flores de Medellín y el Festival Iberoamericano de Teatro de Bogotá. (Colombia Travel, 2022)



Figura 16 : Feria de las flores en Medellín

Fuente: <https://images.app.goo.gl/N8GpCDAo19HWoktw5>

Los recursos culturales de Colombia son muy importantes para el turismo, ya que ofrecen una variedad de experiencias culturales auténticas y atractivas para los turistas. De acuerdo con el portal de turismo oficial de Colombia, "Colombia es un país donde los turistas pueden encontrar una amplia oferta cultural que incluye literatura, arte, música, arquitectura, gastronomía y festivales y celebraciones".

Los recursos culturales son una forma de preservar y transmitir la cultura y la historia del país. Tal como nos indica el Ministerio de Comercio, Industria y Turismo de Colombia, "concibe el patrimonio cultural de manera incluyente, diversa y participativa, como una suma de bienes y manifestaciones que abarca un vasto campo de la vida social y está constituida por un complejo conjunto de activos sociales de carácter cultural (material e inmaterial), que le dan a un grupo humano sentido, identidad y pertenencia. Adicionalmente, lo entiende como factor de bienestar y desarrollo y está consciente de que todos los colombianos tienen el compromiso y la responsabilidad de velar por su gestión, protección y salvaguardia."⁵

En conclusión, los recursos culturales de Colombia son importantes para el turismo porque atraen a visitantes interesados en experimentar la cultura y la historia del país, contribuyen a la preservación de la identidad nacional y pueden ayudar a aumentar el turismo en general. El turismo cultural es una industria en crecimiento en todo el mundo, y podemos decir que Colombia está bien posicionada para capitalizar en esta tendencia al destacar y promover sus recursos culturales.

Ahora que hemos explorado algunos aspectos clave de Colombia, es hora de centrarnos en los destinos turísticos más destacados del país. En este sentido, en el siguiente capítulo describiremos las regiones en las que está dividida y algunos de los lugares más visitados y emblemáticos de Colombia, destacando sus principales atractivos turísticos y lo que los hace únicos y atractivos para los viajeros

⁵ Patrimonio en Colombia: <https://www.mincultura.gov.co/areas/patrimonio/patrimonio-cultural-en-Colombia/Paginas/default.aspx>

Capítulo 2

Principales destinos turísticos en Colombia por regiones

Como podemos ver en el mapa (V. figura 17), Colombia está dividida en 6 regiones naturales: la región Caribe, la región Andina, la región Pacífica, la región Orinoquía, la región Amazonía y la región Insular. Cada una de estas regiones tiene características geográficas y culturales únicas que las hacen atractivas para el turismo y ofrecen una amplia variedad de experiencias para los visitantes.

En este segundo capítulo se analizarán los principales destinos turísticos que forman parte de estas regiones.



Figura 17 : Regiones de Colombia

Fuente: <https://images.app.goo.gl/QotV927aoLFficSFA>

2.1 Región Caribe

La región Caribe está ubicada en la costa norte de Colombia, bañada por el Mar Caribe y limitando al norte con Panamá, al este con Venezuela y al sur con la Región Andina. Esta región destaca por su rica historia, diversidad cultural, hermosas playas, clima cálido y una gran variedad de fauna y flora.

La Región Caribe está conformada por los departamentos de La Guajira, Magdalena, Atlántico, Bolívar, Cesar, Córdoba y Sucre. Esta región ha sido una de las más importantes en la historia del país, debido a su ubicación estratégica y a la riqueza de su tierra. Durante la época colonial, la Región Caribe fue uno de los principales centros

económicos de la corona española, gracias a sus puertos y a la producción de oro, plata y otros recursos naturales.⁶

Además, es conocida por su gran diversidad cultural, producto de la mezcla de las culturas indígena, africana y española. Esta región es el hogar de grupos étnicos como los Wayúu, los Zenúes y los Koguis, entre otros, que han mantenido sus tradiciones y costumbres a lo largo del tiempo.

La región Caribe de Colombia es un destino turístico rico en historia, cultura y belleza natural. Entre los principales recursos turísticos de la región se encuentra:

Cartagena de Indias: una de las ciudades coloniales mejor conservadas del mundo y uno de los principales atractivos turísticos de la región. El casco histórico de la ciudad, con sus fortificaciones, iglesias y plazas, es Patrimonio de la Humanidad de la UNESCO desde 1984 (UNESCO World Heritage Centre)⁷



Figura 18: Casco histórico Cartagena de Indias

Fuente: <https://images.app.goo.gl/dRBuUUovkFswHUvP9>

⁶Recuperado de: <https://www2.colombia.travel/es/blog/revista-colombia/pais-de-regiones#:~:text=El%20Caribe%2C%20el%20Pac%C3%ADfico%2C%20la.%2C%20costumbres%2C%20gastronom%C3%ADa%20y%20m%C3%BAsica.https://www.lifeder.com/historia-region-caribe-colombia/>

⁷ Centro del patrimonio Mundial- <https://whc.unesco.org/es/list/285>

Santa Marta: Ubicada en la costa norte de Colombia, Santa Marta es otra ciudad costera muy popular entre los turistas. Además de sus playas, la ciudad ofrece numerosas actividades al aire libre, como senderismo en el Parque Nacional Natural Tayrona y exploración de la Sierra Nevada de Santa Marta. “Sus edificaciones coloniales, su infraestructura hotelera, los pintorescos alrededores y las playas de arena blanca la hacen acogedora y mágica”. (Turismo, 2015, 42).



Figura 19: Ciudad de Santa Marta

Fuente: <https://images.app.goo.gl/mZeWfKant1iuUSRY8>

Barranquilla: Conocida como la "Capital del Carnaval", Barranquilla atrae a miles de visitantes cada año para celebrar esta festividad, nombrado Patrimonio Inmaterial por la Unesco en 2003 es una celebración de la mezcla de culturas indígenas, africanas y europeas que se han fusionado en la región del Caribe en Colombia. Durante el carnaval, la ciudad se llena de color y alegría con desfiles de disfraces, comparsas, bailes y música en vivo. Pero además de su famoso carnaval, la ciudad cuenta con una rica cultura afrocaribeña y una amplia oferta de restaurantes, bares y discotecas.⁸



Figura 20: Carnaval de Barranquilla

Fuente: <https://images.app.goo.gl/bvC4VTjHt1a55MM17>

⁸ <https://www.colombia.co/cultura-colombiana/folclor/de-carnaval-a-patrimonio-de-la-humanidad/>
<https://www.onic.org.co/pueblos/1156-wayuu>

La Guajira: Esta península ubicada al norte de Colombia es un destino turístico popular gracias a su desierto y sus playas de aguas cristalinas. Es conocido por su paisaje desértico y por ser el hogar de la comunidad indígena Wayuu, que mantiene sus tradiciones y su cultura milenarias. La cultura Wayuu es una de las más representativas de Colombia y de Latinoamérica. Su arte textil es reconocido a nivel mundial y se puede apreciar en la elaboración de sus mochilas, hamacas y otros objetos hechos a mano. Además, la música y la danza son parte fundamental de su cultura, y se pueden disfrutar en festivales como el Festival de la Cultura Wayuu. También famosa por ser el hogar del Cerrejón, una de las minas de carbón a cielo abierto más grandes del mundo. Sin embargo, esta actividad ha generado controversia en la región debido a sus impactos en el medio ambiente y en las comunidades indígenas que habitan la zona.⁹



Figura 21: Pueblo Wayúu

Fuente: <https://images.app.goo.gl/sRhFZmep1Bwhb9A37>

El Parque Nacional Natural Tayrona: es otro destino popular en la región caribe colombiana, conocido por sus impresionantes playas de arena blanca y exuberante vegetación tropical. Según el Ministerio de Ambiente y Desarrollo Sostenible de Colombia, el parque es el hogar de una gran cantidad de vida silvestre y ofrece oportunidades para el senderismo, la natación y otras actividades al aire libre (Ministerio de Ambiente y Desarrollo Sostenible, 2021).

⁹ <https://www.colombia.co/visita-colombia/experiencias-unicas/cuatro-destinos-para-convivir-con-los-indigenas-en-colombia/>



Figura 22: Parque Nacional Natural Tayrona

Fuente: <https://images.app.goo.gl/KgBewrsAiTZzAkHK7>

2.2 Región Andina

La región andina de Colombia se encuentra en la zona central del país y abarca 17 de los 32 departamentos en los que se divide. Esta región está atravesada por la Cordillera de los Andes y se caracteriza por su topografía montañosa y su clima variado. Además, es una de las regiones más pobladas y económicamente activas del país.

La región andina de Colombia ofrece una inmensa variedad de atractivos turísticos, tanto naturales como culturales. Hemos realizado una breve selección de los principales destinos más importantes de esta región que sería los siguientes:

Bogotá: Es la capital de Colombia y una ciudad vibrante y culturalmente rica. Aquí, los visitantes pueden explorar la impresionante Catedral de Sal de Zipaquirá, el histórico barrio de La Candelaria, el Museo del Oro y el Cerro de Monserrate, que ofrece vistas panorámicas de la ciudad.



Figura 23: Bogotá

Fuente: <https://images.app.goo.gl/5numpdxP4mgwjryA6>

Parque El Cocuy: El parque es conocido por su impresionante belleza natural, que incluye picos nevados, glaciares, lagos alpinos y flora y fauna únicas. También es el hogar de varias comunidades indígenas, que han vivido en la zona durante siglos y continúan manteniendo su forma de vida tradicional.

Los visitantes del Parque Nacional Natural El Cocuy pueden disfrutar de una variedad de actividades al aire libre, como caminatas, montañismo y observación de aves. El parque es conocido por sus desafiantes rutas de senderismo, incluida una caminata de varios días hasta la cima del pico más alto del parque, Ritacuba Blanco.



Figura 24: Parque Nacional EL Cocuy

Fuente: <https://images.app.goo.gl/PBKeqDNQdpKt79GAA>

Medellín: Conocida como la "ciudad de la eterna primavera" por su clima cálido y agradable, Medellín es la segunda ciudad más grande de Colombia y uno de los principales centros económicos del país.

La ciudad cuenta con una rica historia y cultura, y es conocida por su arquitectura, gastronomía y festivales culturales. Algunos de los sitios turísticos más populares de Medellín incluyen el Parque Arví, el Museo de Antioquia, la Plaza Botero, el Jardín Botánico y el Parque de los Pies Descalzos.

Es una ciudad vibrante y culturalmente rica que ofrece una gran variedad de opciones para el turismo, desde sitios históricos y culturales hasta actividades al aire libre y aventuras en la naturaleza.



Figura 25: Medellín

Fuente: <https://images.app.goo.gl/2yvTjbxSsz2E5W5k8>

Parque nacional natural Los Nevados: El Parque Nacional Natural Los Nevados es una reserva natural ubicada en la cordillera central de los Andes en Colombia. Fue declarado parque nacional en 1974 y abarca una superficie de 58.300 hectáreas. (Parques Nacionales Naturales de Colombia, 2021)

El parque es conocido por su paisaje montañoso, que incluye varios volcanes activos y nevados, como el Nevado del Ruiz, el Nevado del Tolima y el Nevado de Santa Isabel, y es hogar de una gran diversidad de flora y fauna, incluyendo especies en peligro de extinción como el oso de anteojos y el cóndor andino. (ibid)

El parque también es importante por sus recursos hídricos, ya que es fuente de varios ríos importantes que abastecen a las regiones circundantes. Además, es un destino popular para el senderismo y la observación de la naturaleza, con una amplia red de senderos y refugios de montaña para los visitantes. (ibid)



Figura 26: Parque Nacional Los Nevados

Fuente: <https://images.app.goo.gl/R7qRoUPRkzMTpBRD9>

Parque Arqueológico de San Agustín: es un conjunto de sitios arqueológicos ubicados en el departamento de Huila, en Colombia. Fue declarado Patrimonio Cultural de la Humanidad por la UNESCO en 1995.

El parque alberga más de 130 monumentos precolombinos, como estatuas de piedra, sarcófagos, altares y petroglifos, que datan de entre el siglo I y el siglo IX. Estos monumentos fueron creados por las culturas precolombinas que habitaron la región, como los agustinianos, los pre-agustinianos y los sanjuaneros.

El parque es conocido por su importancia histórica y cultural, así como por la belleza natural de la zona, que incluye cascadas, ríos y montañas.




Figura 27: Estatuas Precolombinas

Fuente: <https://images.app.goo.gl/A2Z9CBGPNoWqKzfw5>

La región andina también es conocida por su rica producción cafetera, muchos turistas visitan fincas cafeteras para aprender sobre el proceso de producción del café y degustar algunas de las mejores variedades del mundo, pero nos centraremos más en esto en el último capítulo de este trabajo.

2.3 Región Orinoquia

Ubicada en la parte oriental de Colombia y está conformada por los departamentos de Arauca, Casanare, Meta, Vichada y Guainía, así como por parte de los departamentos de Boyacá, Cundinamarca y Caquetá (Ministerio de Ambiente y Desarrollo Sostenible de Colombia, 2021).

Esta región es atravesada por los ríos más importantes del país, como el Orinoco, el Meta y el Guaviare, y cuenta con una extensión de más de 300.000 kilómetros cuadrados (Visit Colombia)¹⁰. Además, la Orinoquia es una de las seis regiones naturales de Colombia y se caracteriza por su clima cálido y seco, sus vastas llanuras, su fauna y flora diversa y su cultura llanera única. La Orinoquia es una región colombiana rica en biodiversidad, cultura y recursos naturales, y ofrece una amplia variedad de actividades y experiencias únicas para los visitantes. Los principales destinos turísticos son:

¹⁰ <https://www.colombia.co/pais-colombia/geografia-y-medio-ambiente/region-de-la-orinoquia/>

Caño cristales: es un río ubicado en la Sierra de la Macarena, en el departamento de Meta. Es conocido por su belleza natural y la variedad de colores que presenta en su cauce durante la temporada de lluvias, que va desde junio hasta noviembre. El río es conocido como "El río de los cinco colores" debido a que en sus aguas se pueden observar tonalidades de rojo, verde, azul, amarillo y negro. Para preservar su belleza natural, la cantidad de visitantes que pueden ingresar al río está regulada y se deben seguir ciertas medidas de protección ambiental.



Figura 28: Rio Caño Cristales

Fuente: <https://images.app.goo.gl/oKNaisAueknwWwVq5>

El Parque Nacional Natural El Tuparro: es una reserva natural ubicada en la región de la Orinoquia, en los departamentos de Vichada y Guainía, al este de Colombia. Fue creado en 1970 con el objetivo de proteger una gran extensión de la selva tropical amazónica, la fauna y la flora autóctonas.

El parque cuenta con una gran variedad de hábitats naturales, como bosques, ríos, sabanas y pantanos. También es un lugar ideal para la observación de aves, con más de 300 especies registradas, así como para la pesca deportiva y la exploración de ríos y bosques.



Figura 29: Parque Nacional Natural El Tuparro

Fuente: <https://images.app.goo.gl/xqMp7CuM96P3qUYh6>

Laguna el Tinije: es un destino turístico ubicado en el departamento de Casanare. Se encuentra a unos 25 km al norte de la ciudad de Yopal y es un lugar popular para la práctica de deportes acuáticos, como la pesca deportiva, el esquí acuático y el kayak.

La laguna tiene una extensión de aproximadamente 1.500 hectáreas y es el hogar de una gran variedad de especies de fauna y flora acuática, como aves, peces y plantas acuáticas. Además, cuenta con una pequeña isla llamada Isla del Sol, que es un lugar popular para hacer picnic y disfrutar de la naturaleza.

La Laguna el Tinije es un lugar ideal para aquellos que buscan un ambiente natural y tranquilo, con hermosos paisajes de la sabana y la posibilidad de practicar deportes acuáticos. También es un destino ideal para la observación de aves y la pesca deportiva.



Figura 30: Laguan el Tinije

Fuente: <https://images.app.goo.gl/rDcEe2cEMr1SQqRq9>

2.4 Región Amazónica

La región amazónica se encuentra en la parte suroriental del territorio nacional, abarcando los departamentos de Amazonas, Caquetá, Guainía, Putumayo y Vaupés (Ministerio de Ambiente y Desarrollo Sostenible, 2019). Esta región es conocida por ser una de las zonas más ricas en biodiversidad del mundo y por albergar una gran variedad de especies

animales y vegetales, muchas de ellas endémicas de la zona (Ministerio de Ambiente y Desarrollo Sostenible, 2021). Además, en esta región habitan numerosas comunidades indígenas que tienen una rica tradición cultural y un profundo conocimiento de la biodiversidad local (ONIC, 2021).

Es una región con una gran riqueza en términos de biodiversidad y cultura indígena, que ofrece una amplia variedad de oportunidades para el desarrollo económico y turístico, sus principales destinos turísticos son:

Leticia: es la capital del departamento de Amazonas y es conocida por ser la puerta de entrada a la selva amazónica colombiana. Desde aquí, los turistas pueden realizar una variedad de actividades, como caminatas por la selva, avistamiento de aves, paseos en canoa por el río Amazonas y visitas a comunidades indígenas.



Figura 31: Leticia

Fuente: <https://images.app.goo.gl/gnV7puBNRfBqSNSb8>

Parque Nacional Natural Amacayacu: es un parque nacional ubicado en la región amazónica de Colombia. El parque cubre un área de aproximadamente 2.725 kilómetros cuadrados y fue establecido en 1975 para proteger la biodiversidad de la selva amazónica.

El parque alberga una amplia variedad de flora y fauna, incluyendo más de 500 especies de aves, 150 especies de mamíferos y miles de especies de insectos y plantas. Algunas de las especies más destacadas que se encuentran en el parque incluyen el delfín rosado del río, el manatí amazónico, la nutria gigante y el jaguar.

Los visitantes del parque pueden disfrutar de una variedad de actividades, incluyendo caminatas, observación de aves, pesca y canotaje. También hay varias comunidades

indígenas que viven dentro del parque que ofrecen experiencias culturales y educativas para los visitantes.



Figura 32: Parque Nacional Natural Amacayacu

Fuente: <https://images.app.goo.gl/sLfkTqGJTNNyzWnb7>



Figura 33: Parque Nacional Natural Amacayacu

Fuente: <https://images.app.goo.gl/PoBCkfAa2bSD4sh47>

Puerto Nariño: es un pueblo pintoresco ubicado en el corazón de la selva amazónica. Aquí, los turistas pueden visitar la reserva natural de Tarapoto, donde pueden observar delfines rosados, monos, caimanes y otras especies animales. También se puede visitar el Lago Tarapoto, uno de los lugares más hermosos de la región.



Figura 34: Puerto Nariño

Fuente: <https://images.app.goo.gl/vVnUBGncGEygT7UN8>

Reserva Natural Tanimboca: es una reserva natural ubicada en la Amazonía colombiana, cerca de la ciudad de Leticia. La reserva cubre un área de más de 1300 hectáreas de selva primaria y secundaria, y alberga una rica diversidad de especies de plantas y animales, incluyendo monos, perezosos, jaguares y una variedad de especies de aves.

La reserva ofrece una variedad de actividades de ecoturismo para los visitantes, como caminatas guiadas por la selva, observación de aves, tirolina a través del dosel y experiencias culturales con las comunidades indígenas locales. Los visitantes también pueden alojarse en la reserva durante la noche en una de las cabañas rústicas o casas en los árboles, lo que permite una experiencia más inmersiva en el corazón de la Amazonía.

Además de su enfoque en el ecoturismo, la reserva también tiene un fuerte compromiso con la conservación de la biodiversidad y la protección del medio ambiente. La reserva trabaja en estrecha colaboración con las comunidades locales para promover prácticas sostenibles y proteger los ecosistemas de la región.



Figura 35: Reserva Natural Tanimboca

Fuente: <https://images.app.goo.gl/5NHH48gsUaugpFudA>



Figura 36: Reserva Natural Tanimboca

Fuente: <https://images.app.goo.gl/7ynajPVsTtSUnm837>

Parque Nacional Natural Cahuinarí: es uno de los parques nacionales más grandes de Colombia, y es un destino ideal para los amantes de la aventura y la naturaleza es un área protegida ubicada en el departamento de Amazonas, en Colombia. Fue creado en 1988 con el propósito de conservar y proteger la rica biodiversidad de la región amazónica.

El parque cuenta con una superficie de 595.500 hectáreas y está ubicado en la cuenca del río Caquetá, en la selva amazónica. El territorio del parque es hogar de una gran variedad de especies animales y vegetales, incluyendo muchas especies endémicas y en peligro de extinción.

Entre las especies más destacadas que se pueden encontrar en el parque se incluyen jaguares, dantas, monos aulladores, guacamayos, anacondas y caimanes, entre otros.

También se pueden encontrar una gran variedad de plantas medicinales y árboles como el cedro, el caucho y la ceiba.

El parque es también un importante destino para el ecoturismo y ofrece una amplia variedad de actividades, como caminatas por la selva, paseos en bote por el río Caquetá, avistamiento de aves y pesca deportiva.



Figura 37: Parque Nacional Natural Cahuinarí

Fuente: <https://images.app.goo.gl/K1tcD8kntHTRa5J46>



Figura 38: Parque Nacional Natural Cahuinarí

Fuente: <https://images.app.goo.gl/MUp9pimf65LgLJVC8>

2.5 Región Insular

La Región Insular de Colombia es un conjunto de islas ubicadas en el Caribe colombiano, está compuesta por dos departamentos: San Andrés, Providencia y Santa Catalina. Estas islas están ubicadas a unos 700 kilómetros de la costa colombiana y a unos 200 kilómetros al este de Nicaragua (Gobernación de San Andrés, Providencia y Santa Catalina)¹¹

La región insular colombiana es una zona turística muy popular debido a su belleza natural, playas de ensueño y la diversidad cultural de las comunidades locales. Los principales destinos turísticos en la región insular colombiana son:

¹¹ Recuperado de: <https://sanandres.gov.co/index.php/56-archipelago/informacion-general/116-geografia>

San Andrés: Esta isla es uno de los destinos turísticos más populares en Colombia. Se encuentra en el mar Caribe y es famosa por sus playas de arena blanca y aguas cristalinas. Además, tiene una gran variedad de opciones para el turismo de aventura, como buceo, snorkel y deportes acuáticos.



Figura 39: San Andrés

Fuente: <https://images.app.goo.gl/AwKgr27hGhft54H8>

Providencia: Otra isla del archipiélago de San Andrés y Providencia, es conocida por sus hermosas playas y su cultura rastafari. Los visitantes pueden disfrutar de actividades como el buceo y la pesca deportiva, además de la oportunidad de experimentar la vida en una comunidad rastafari.



Fuente 40: Isla de Providencia

Fuente: <https://images.app.goo.gl/CvT973uJg4nWxWMt7>

Isla de Gorgona: Es una isla ubicada en el Pacífico colombiano y es un destino turístico popular para los amantes de la naturaleza y la vida silvestre. La isla alberga una gran variedad de especies animales, incluyendo ballenas, tortugas marinas y delfines, así como una gran cantidad de aves.



Figura 41: Isla de Gorgona

Fuente: <https://images.app.goo.gl/xFfhMGdEqpxzagU49>

Malpelo: Una isla ubicada en el Pacífico colombiano, es un destino turístico popular para el buceo debido a su impresionante arrecife de coral y la gran variedad de vida marina que alberga, incluyendo tiburones, rayas y tortugas marinas.



Figura 42: Isla de Malpelo

Fuente: <https://images.app.goo.gl/hPkSEvYWKStn4z1w8>

2.6 Región Pacífico

Localizada en la costa occidental del país, comprende los departamentos de Chocó, Valle del Cauca, Cauca y Nariño. Limita al norte con Panamá y al sur con Ecuador, siendo bañada por el Océano Pacífico (Ministerio de Ambiente y Desarrollo Sostenible de Colombia, 2021).

Esta región se caracteriza por tener una gran biodiversidad y una rica cultura afrocolombiana. En la región pacífica se pueden encontrar una gran cantidad de especies de flora y fauna, así como una variedad de ecosistemas que van desde manglares y estuarios, hasta selvas húmedas y montañas.

Bahía Solano: es un municipio colombiano ubicado en el departamento de Chocó, en la costa del Pacífico. Con una población de alrededor de 17,000 habitantes, es conocido por sus hermosas playas, su rica biodiversidad y su importante industria pesquera. Este destino costero ofrece playas de arena blanca, aguas cristalinas y una gran variedad de vida marina. Es un excelente lugar para practicar deportes acuáticos



Figura 43: Bahía Solano

Fuente: <https://images.app.goo.gl/8p2H8X68h8ceHcrp8>

Parque Nacional Natural Utría: este parque es un área protegida de Colombia que abarca una extensión de 54.300 hectáreas en la costa del Pacífico. El parque es conocido por su rica biodiversidad, incluyendo especies como el oso hormiguero gigante, el jaguar, el manatí, el delfín rosado, varias especies de aves y una gran variedad de peces y corales. El parque también cuenta con una importante comunidad afrodescendiente que vive en la zona y preserva su cultura y tradiciones. Los visitantes pueden disfrutar de diversas actividades como caminatas, avistamiento de ballenas, snorkel y kayak.



Figura 44: Parque Nacional Natural Utría

Fuente: <https://images.app.goo.gl/ZXrxpq6jnWKRpuib8>

Nuquí: es un municipio ubicado en la costa Pacífica de Colombia, en el departamento de Chocó. Es una pequeña ciudad costera con playas hermosas, cabañas de eco-turismo y una gran cantidad de avistamiento de ballenas jorobadas en la temporada de reproducción. También es hogar de varias comunidades afrocolombianas que han conservado su cultura y forma de vida tradicionales.



Figura 45: Nuquí

Fuente: <https://images.app.goo.gl/617k2yMdeTG77VHn9>

Buenaventura: es una ciudad y puerto colombiano ubicado en la costa del Pacífico del país. Es considerado el puerto marítimo más importante de Colombia en la costa del Pacífico y es una ciudad con una gran diversidad étnica y cultural debido a su posición estratégica como puerto de entrada y salida de mercancías y personas.



Figura 46: Buenaventura

Fuente: <https://images.app.goo.gl/eVL8EuuUVLmdJxFC8>

Para finalizar este capítulo, podemos decir que Colombia cuenta con una gran variedad de destinos turísticos que ofrecen una amplia gama de experiencias para los visitantes. Desde las hermosas playas y ciudades históricas de la región Caribe hasta la impresionante biodiversidad y paisajes montañosos de la región Andina, Colombia tiene algo que ofrecer para todos los gustos y preferencias.

Después de recorrer los diferentes destinos turísticos de Colombia y descubrir la variedad de su patrimonio cultural y natural, en este siguiente capítulo nos adentraremos en uno de los tesoros más preciados del país: el café. Conocido en todo el mundo por su sabor y calidad, el café colombiano es una fuente de orgullo nacional y una experiencia turística imperdible. Nos sumergiremos en la historia y cultura del café colombiano, desde su origen hasta su impacto en la economía y la sociedad del país. Descubriremos los paisajes de montañas y los verdes campos de cultivo donde se produce el café, las fincas cafeteras y aprenderemos sobre el proceso de producción de la bebida.

Capítulo 3

El Turismo del café: Eje Cafetero

3.1 Orígenes del turismo cafetero en Colombia

Existen diversas teorías sobre el origen del cafeto en Colombia, pero la más aceptada sugiere que fue introducido por los misioneros jesuitas en el siglo XVIII. Se cree que estos religiosos plantaron los primeros cultivos en la región montañosa del noreste del país y que posteriormente, las pequeñas explotaciones familiares adoptaron el café como una nueva fuente de ingresos, propagando su cultivo a lo largo y ancho de Colombia. (Federación Nacional de Cafeteros, 1958)

A pesar de que los primeros cultivos comerciales de café surgieron en Colombia a principios del siglo XIX, no fue hasta finales de ese siglo cuando el país se convirtió en uno de los principales exportadores de café a nivel mundial. Desde entonces, el café se ha consolidado como uno de los productos más emblemáticos de la economía colombiana y una parte fundamental de la identidad cultural del país. (ibid.)

El cultivo del café fue fomentado por el gobierno colombiano como una forma de diversificar la economía del país, que dependía principalmente de la minería y el comercio de oro y plata. Además, la producción de café ofrecía una alternativa al cultivo de otros productos que habían sufrido una crisis en ese momento, como el tabaco y el añil.

Como nos indica Bergquist (1986), el auge del café en Colombia se dio a mediados del siglo XIX, cuando el país empezó a exportar grandes cantidades de café a Europa y Norteamérica. La demanda de café colombiano se incrementó debido a su alta calidad y a su sabor distintivo, y en poco tiempo se convirtió en uno de los principales productos de exportación del país.

En las décadas siguientes, la producción de café se expandió rápidamente en Colombia, gracias a la creación de nuevas regiones productoras, como el Eje Cafetero, que agrupa los departamentos de Caldas, Risaralda, Quindío y a la introducción de nuevas técnicas de cultivo y procesamiento.

El turismo cafetero en Colombia surgió a principios de la década de 1990 como una forma de diversificar la economía de las regiones cafeteras del país y de promover la cultura del café y la agricultura sostenible. En este sentido, la Federación Nacional de Cafeteros de Colombia, en colaboración con gobiernos locales y empresas turísticas, comenzó a

desarrollar planes y programas para atraer a turistas interesados en conocer el proceso de producción del café y la cultura cafetera.¹²

En 1994, se creó la Ruta del Café, una iniciativa liderada por los departamentos de Caldas, Quindío y Risaralda que buscaba promover el turismo en las regiones cafeteras del país y dar a conocer la cultura cafetera. La Ruta del Café se convirtió en uno de los principales atractivos turísticos de Colombia y ha sido un modelo a seguir por otros países productores de café.

La Ruta del Café se extiende por los tres departamentos cafeteros y ofrece a los turistas una experiencia integral que incluye visitas a fincas cafeteras, recorridos por los paisajes cafeteros, degustaciones de café y gastronomía local, y actividades culturales como la danza, la música y la artesanía.¹³

En 2011, el Paisaje Cultural Cafetero fue declarado Patrimonio de la Humanidad por la Unesco. Esta distinción ha contribuido al desarrollo del turismo en la zona y a la conservación del patrimonio cafetero, y ha posicionado a Colombia como un destino turístico de clase mundial.¹⁴

En los últimos años, el turismo cafetero se ha diversificado y se ha ampliado la oferta de actividades para los turistas, incluyendo recorridos en bicicleta, senderismo, avistamiento de aves y actividades de agroturismo en fincas cafeteras. Además, se ha desarrollado una importante oferta de hospedaje, con hoteles boutique, casas rurales y alojamientos en fincas cafeteras.

Así, el turismo cafetero se ha convertido en una importante fuente de ingresos para las comunidades locales y ha contribuido al desarrollo económico, social y cultural de las zonas cafeteras de Colombia.

Proceso del Café¹⁵

Para empezar a explicar el proceso de elaboración del café, tenemos que saber que el café pertenece a la familia botánica Rubiaceae, que es una familia de plantas que cuenta con alrededor de 500 géneros y más de 6,000 especies.¹⁶ La mayoría de estas plantas son árboles y arbustos que se encuentran en climas tropicales y crecen en la capa más baja de

¹² Recuperado de: <https://www.forumdelcafe.com/noticias/turismo-cafetero-la-experiencia-cafe-llevada-origen>

¹³ Recuperado de: <https://www2.colombia.travel/es/encanto/sabores/ruta-del-cafe-colombiano>

¹⁴ Recuperado de: <https://whc.unesco.org/es/list/1121>

¹⁵ Recuperado de: <https://colfreshcoffee.com/proceso-del-cafe>
<https://biblioteca.cenicafe.org/bitstream/10778/388/1/avt0316.pdf>

¹⁶ Recuperado de: <https://cafesabora.com/es/caf%C3%A9-una-introducci%C3%B3n-los-diferentes-tipos-y-clasificaciones>

los bosques. Dentro de esta familia, también encontramos otras plantas conocidas, como las gardenias y las plantas que producen quinina y otras sustancias útiles. Sin embargo, el género *Coffea*, al cual pertenece el café, es el miembro más destacado y relevante desde el punto de vista económico. Dentro del género *Coffea*, el cual es relevante en relación con el café, existen alrededor de 50 especies que provienen principalmente del África tropical y Madagascar.



Figura 47: Proceso del café
Fuente: Elaboración propia

De estas especies, aproximadamente se cultivan 5. Las más conocidas y cultivadas a nivel comercial para la producción de café son el *Coffea arabica*, *Coffea liberica* y *Coffea canephora*, también conocido como robusta.

Sin embargo, cuando se trata del café que se consume en la mayor parte del mundo, solo dos especies son utilizadas: los cafés arábica y los cafés robusta. En el caso de Colombia, se cultiva exclusivamente café arábico debido a su suavidad, alta aceptación y su capacidad de ser comercializado a un mejor precio. Las variedades de café arábica presentan diferentes tamaños, desde plantas de porte alto hasta plantas de porte bajo, y sus frutos pueden tener colores tanto rojos como amarillos.

El café colombiano, reconocido mundialmente por su calidad, tiene un proceso meticuloso que garantiza su excelencia. Desde la selección de variedades y el cuidado cultivo hasta la cosecha y el procesamiento, cada etapa es crucial para obtener una taza

de café excepcional, a continuación, explicaremos el proceso que se lleva a cabo para obtenerlo.

En Colombia, se utilizan dos métodos para seleccionar las mejores semillas de café: uno implica elegir plantas de café de calidad superior y someterlas a un proceso tradicional de beneficio y secado a la sombra. El otro método consiste en adquirir semillas certificadas directamente de los comités departamentales de cafeteros. Estas semillas se siembran en germinadores de arena desinfectados, y después de aproximadamente 37 días, comienza el brote de las primeras hojas, conocidas como "chapola".

Después de aproximadamente 55 días de sembrar la semilla de café colombiano, se procede a realizar el trasplante al almacigo. En este proceso, las pequeñas hojas de café, conocidas como "chapolas", se trasladan a bolsas que contienen tierra abonada. Es importante tener cuidado al manipular las raíces, ya que, si se doblan durante la siembra, la planta no prosperará. Después de 6 a 8 meses de haber sembrado las chapolas en el almacigo, las plantas de café desarrollan dos pares de hojas cruzadas, lo cual indica que están listas para ser trasplantadas al lugar definitivo de crecimiento.

Una vez seleccionado el sitio de siembra para el café, es necesario preparar el terreno considerando la distancia entre cada planta. Factores como la variedad de café a sembrar y el tipo de árbol (alto o frondoso) son tenidos en cuenta, con una densidad de 3.300 a 4.500 plantas por hectárea. Después de la siembra, con un manejo adecuado de la nutrición, las plantas de café tardan aproximadamente 18 meses en producir sus primeros granos. Su máximo potencial de producción se alcanza alrededor de 3 años después de la siembra.

En la etapa de cosecha, se seleccionan manualmente únicamente los granos de café que han alcanzado su completa madurez, reconocidos por su color rojo y amarillo en el caso de la variedad Colombia. Es fundamental evitar la recolección de granos de café verdes o parcialmente maduros, ya que afectarían la calidad del café y darían lugar a un sabor astringente al momento de disfrutar una taza. En Colombia, la cosecha del café ocurre durante todo el año, aunque las épocas específicas varían según la región donde se encuentre el cultivo.

En Colombia, la mayoría de los caficultores aún utilizan el método tradicional de despulpado con una despulpadora de tambor. Para asegurar la mejor calidad del café, es fundamental que la despulpadora se mantenga adecuadamente mediante un mantenimiento regular. De lo contrario, se puede comprometer la calidad del grano de café, poniendo en riesgo todo el trabajo y cuidado invertido en el proceso.

La fermentación del café ocurre al sumergir los granos despulpados en tanques con agua limpia, lo que permite que el mucílago que recubre el pergamino se descomponga y se disuelva en el agua. Este proceso es de gran importancia, ya que influye directamente en la calidad del café que se obtendrá al final, y además brinda la oportunidad de resaltar sabores especiales en la taza.

Una vez que los frutos de café han alcanzado el nivel óptimo de fermentación, es necesario realizar el lavado inmediato. Este proceso se lleva a cabo en un canal de correteo

específico. Una forma común de verificar si los granos han sido lavados adecuadamente es tomar un puñado de ellos y frotarlos entre las manos. Si se siente una textura áspera al frotarlos, es indicativo de que el lavado ha sido efectivo y los granos están limpios.

El secado del café requiere un proceso uniforme, el cual se logra extendiendo los granos de café en capas delgadas de aproximadamente 3 cm de espesor sobre una superficie plana. Es importante recordar remover completamente los granos cuatro veces al día para garantizar un secado homogéneo. Una vez que el café ha sido secado al sol durante aproximadamente 30 horas, estará listo para pasar a la etapa de trillado.

Durante el proceso de trilla, se remueve el pergamino, que es una capa amarilla que recubre los granos de café seco. Esta eliminación se lleva a cabo mediante técnicas de fricción física, permitiendo obtener granos de café verde en su forma adecuada para la exportación y posterior tostado.

Durante el proceso de tostado del café, etapa final, es crucial mantener una velocidad lenta y asegurar una pérdida de peso máxima del 16.5%.¹⁷ Es en esta etapa donde se pueden apreciar en mayor medida las características sensoriales del café, incluyendo sus diversos sabores y aromas. El tostado resalta todos los atributos que hacen del café colombiano reconocido como el más suave del mundo.

3.2 Principales destinos



Figura 48: Mapa del eje cafetero

Fuente: <https://images.app.goo.gl/AiuwR3RySGdCJNEP9>

Como podemos observar en la imagen (Figura 48), el Eje Cafetero se encuentra en el centro del país y está compuesta por 3 departamentos: Caldas, Quindío, Risaralda. Esta región está ubicada en la zona andina de Colombia, entre las cordilleras Central y Occidental. El Eje Cafetero es una de las zonas más fértiles y productivas de Colombia, gracias a sus montañas, su clima cálido y húmedo.

¹⁷ Durante el proceso de tostado del café, se produce una pérdida de peso debido a la evaporación de la humedad presente en los granos. La pérdida de peso es un indicador importante para controlar el nivel de tostado y garantizar la calidad del café.

El Eje Cafetero es conocido por su rica tradición cafetera, que ha sido el motor de su economía durante muchos años. El clima cálido y húmedo de la región, junto con sus montañas y suelos fértiles, han creado condiciones ideales para el cultivo de café de alta calidad. La producción de café ha sido una actividad económica importante en la región desde finales del siglo XIX y ha desempeñado un papel fundamental en la identidad cultural de la región. Además de su importancia en la producción de café, también es una de las zonas turísticas más populares de Colombia. La región cuenta con hermosos paisajes naturales, parques temáticos, una rica historia y una cálida hospitalidad colombiana que atraen a visitantes de todo el mundo. Cada uno de los departamentos que componen el Eje Cafetero ofrece una experiencia única para los visitantes.

A continuación, vamos a elaborar una lista propia de algunos de los destinos más populares que nos podemos encontrar al recorrer el eje cafetero:

Salento

Es un pequeño pueblo ubicado en el departamento de Quindío, en el corazón del eje cafetero colombiano. Es conocido por su arquitectura colonial y sus casas multicolores, así como por su cercanía con el Valle de Cocora, uno de los atractivos turísticos más populares de la región.

En Salento, los visitantes pueden pasear por sus calles empedradas y disfrutar de la vista de las coloridas casas y edificios coloniales, muchos de los cuales se han convertido en restaurantes, cafeterías y tiendas de souvenirs. También pueden visitar la Plaza de Bolívar, donde se encuentra la iglesia de San Juan Bautista, construida en 1873



Figura 49: Salento

Fuente: <https://travelgrafia.co/wp-content/uploads/2019/04/salento-turismo.jpg>

Valle del Cocora

El Valle de Cocora es un hermoso y emblemático lugar ubicado en Colombia, más precisamente en el departamento de Quindío. Es conocido por su increíble belleza natural y sus paisajes pintorescos.

El Valle de Cocora se destaca por albergar las majestuosas palmas de cera, las cuales han sido declaradas el árbol nacional de Colombia desde 1985. Estas imponentes palmas son reconocidas como algunas de las más altas del mundo, con alturas que oscilan entre los 60 y 80 metros. Además de su impresionante estatura, poseen una notable longevidad, pudiendo sobrevivir hasta los 200 años.¹⁸

El valle también ofrece diversas rutas y senderos que permiten a los visitantes explorar sus bellezas naturales. Los excursionistas pueden disfrutar de caminatas a través de exuberantes bosques, cruzar puentes colgantes y contemplar las impresionantes vistas de las montañas.

Además de su impresionante flora, el valle es hogar de una gran variedad de fauna, incluyendo aves como el colibrí y el tucán. Los amantes de la naturaleza y la observación de aves encontrarán en este lugar un verdadero paraíso.



Figura 50: Valle del Cocora

Fuente: <https://travelgrafia.co/wp-content/uploads/2018/07/valle-del-cocora-salento-quindio.jpg>

¹⁸ Recuperado de: <https://oab.ambientebogota.gov.co/palma-de-cera-el-arbol-nacional-que-adorna-varios-sectores-de-bogota/#:~:text=Esta%20especie%20puede%20crecer%20hasta,a%20registrar%20este%20imponente%20ejemplar.>

Filandia

Es un pintoresco pueblo situado en el corazón del eje cafetero de Colombia, es un destino fascinante que combina historia, cultura y una belleza natural impresionante.

Al caminar por las calles empedradas de Filandia, uno se transporta a tiempos pasados, admirando las hermosas casas coloniales de colores vibrantes y balcones adornados con flores. Estas características arquitectónicas reflejan la herencia de la región y crean un ambiente encantador y acogedor.

El Mirador de Filandia es un lugar emblemático, desde este punto elevado, se puede contemplar una panorámica espectacular de los exuberantes cafetales, las montañas circundantes y los valles verdes.

La historia de Filandia está estrechamente ligada a la industria cafetera. Durante décadas, el café ha sido el motor económico del pueblo y ha desempeñado un papel crucial en su desarrollo. Los visitantes tienen la oportunidad de explorar las plantaciones de café, aprender sobre el proceso de cultivo y producción, y degustar el café fresco y aromático que se cultiva en la región.¹⁹



Figura 51: Filandia

Fuente: <https://images.app.goo.gl/EsXJatJpzREXymJFA>

Termales de Santa Rosa

Ubicados en el departamento de Risaralda, son un oasis de relajación y bienestar en medio de la naturaleza. Estas aguas termales naturales son reconocidas por sus propiedades curativas y beneficiosas para la salud.

Los Termales de Santa Rosa cuentan con una variedad de piscinas de aguas termales que se mantienen a diferentes temperaturas, lo que permite a los visitantes disfrutar de baños

¹⁹ Recuperado de: <https://colombia.travel/es/filandia>

terapéuticos y relajantes. Las aguas ricas en minerales, como azufre, magnesio y calcio, ofrecen propiedades terapéuticas para el alivio de dolores musculares, enfermedades de la piel y el estrés.²⁰

Además de las piscinas termales, los Termales de Santa Rosa ofrecen servicios adicionales como saunas, baños de barro y masajes terapéuticos, que complementan la experiencia de relajación y bienestar. También se puede disfrutar de caminatas por senderos naturales y admirar la belleza de los paisajes montañosos que rodean el lugar.



Figura 52: Termales de Santa Rosa

Fuente: <https://termalesensantarosadecabal.com/>

Santuario de Fauna y Flora Otún Quimbaya

Es una reserva natural ubicada en el departamento de Risaralda. Es reconocido como un importante refugio para la biodiversidad y un paraíso para los amantes de la naturaleza.

El santuario abarca una extensa área de bosques, montañas, ríos y cascadas, que albergan una amplia variedad de especies de fauna y flora. En cuanto a la fauna, se pueden encontrar aves, mamíferos, anfibios y reptiles, algunos de ellos endémicos de la región. Destacan especies como el cóndor de los Andes, el oso de anteojos, el mono aullador y el tigrillo.²¹

Para los observadores de aves, es un lugar privilegiado, ya que alberga una gran diversidad de especies. Se estima que más de 300 especies de aves habitan en la zona, lo que lo convierte en un destino popular para los aficionados a la ornitología.

Además de su rica fauna, el santuario cuenta con una vegetación exuberante. Bosques de niebla, bosques primarios y secundarios, así como una gran variedad de plantas y flores, hacen de este lugar un verdadero tesoro natural.

²⁰ Recuperado de: <https://termales.com.co/sobre-nosotros/>

²¹ Recuperado de: <http://www.colparques.net/OTUN>

Este santuario es un lugar de gran importancia para la conservación de la biodiversidad en Colombia. Su belleza natural, su riqueza en especies y su compromiso con la preservación del medio ambiente hacen que sea un destino imperdible para aquellos que desean conectarse con la naturaleza y contribuir a la conservación de nuestro entorno.




Figura 53: Santuario de Fauna y Flora Otún Quimbaya
Fuente: <https://images.app.goo.gl/BhJbYF4AJYz3NtpP7>

Parque del Café

El Parque del Café es uno de los parques temáticos más emblemáticos de Colombia, situado en el departamento de Quindío, en la región cafetera del país. Fundado en 1995 por la Federación Nacional de Cafeteros de Colombia en colaboración con el Comité Departamental de Cafeteros del Quindío, es propiedad de la Fundación Parque de la Cultura Cafetera. Esta institución sin ánimo de lucro se dedica a la salvaguarda del valioso patrimonio cultural e histórico del café en Colombia, al tiempo que fomenta la promoción de actividades culturales, recreativas y ecológicas, así como el impulso del ecoturismo en la región. La visión de la fundación es preservar y difundir la importancia del café como elemento central de la identidad y el desarrollo socioeconómico del país, brindando a los visitantes una experiencia enriquecedora y auténtica que destaque la relevancia de esta industria y honre el arduo trabajo de los caficultores colombianos.

El parque ofrece una amplia variedad de atracciones y actividades para todas las edades. Los visitantes pueden disfrutar de emocionantes montañas rusas, carruseles, ruedas de la fortuna y otras atracciones mecánicas. Además, hay espectáculos en vivo que representan la cultura y las tradiciones cafeteras, con música, bailes y representaciones artísticas.

Una de las principales atracciones del Parque del Café es la Ruta del Café, donde los visitantes pueden aprender sobre el proceso de cultivo, recolección y producción del café colombiano. Se realizan recorridos guiados por plantaciones de café, donde se explican las técnicas de cultivo y se muestra cómo se prepara una taza de café de alta calidad.

Además, el parque cuenta con jardines temáticos, exhibiciones de artesanía local, restaurantes con comida típica y tiendas donde se pueden adquirir productos relacionados con el café.

El Parque del Café también se preocupa por la conservación y preservación del medio ambiente. Cuenta con un zoológico donde se exhiben especies nativas y se promueve la educación ambiental. También se realizan programas de investigación y conservación de la flora y fauna local.²²



Figura 54: Cartel del Parque del Café

Fuente: <https://images.app.goo.gl/YaptwsV3cj3HXi1W7>

Hacienda Cafetera

También conocidas como fincas cafeteras, son propiedades rurales dedicadas al cultivo, procesamiento y producción del café. Cada hacienda cuenta con extensas áreas de terreno donde se cultivan los cafetos en medio de un entorno natural y montañoso.

Las haciendas cafeteras son reconocidas por su arquitectura colonial y tradicional, que se combina con la belleza de los paisajes circundantes. Muchas de ellas han sido preservadas y restauradas para mostrar a los visitantes el proceso histórico y artesanal de la producción de café.²³

Al visitar una hacienda cafetera en Colombia, los turistas pueden aprender sobre el ciclo completo del café, desde la siembra de las semillas hasta la cosecha, el procesamiento y

²² Recuperado de: <https://parquedelcafe.co/acerca-de-nosotros/>

²³ Recuperado de: <http://www.colparques.net/HACIENDA>

la preparación de la bebida final. Se ofrecen recorridos guiados donde se explican los diferentes métodos de cultivo, las variedades de café y los procesos de selección y tostado.

Además de aprender sobre el café, los visitantes pueden disfrutar de la belleza natural de las fincas, pasear por los cafetales, observar las vistas panorámicas y degustar tazas de café recién preparado. Algunas haciendas también ofrecen alojamiento y experiencias de hospedaje que permiten a los huéspedes sumergirse completamente en la vida de una finca cafetera.



Figura 55: Hacienda Cafetera

Fuente: <https://images.app.goo.gl/udG4Yb4owC6pLt2V6>

3.3 Infraestructuras del Eje cafetero y posibles propuestas de mejoras

3.3.1 Infraestructura de transporte

Esta infraestructura incluye diversas vías de transporte, tanto terrestres como aéreas, que facilitan el acceso y la movilidad de los turistas dentro y hacia el Eje Cafetero.

En cuanto al transporte terrestre, la región cuenta con una red de carreteras bien desarrollada que conecta las principales ciudades y atractivos turísticos de la zona. La Autopista del Café, por ejemplo, es una vía importante que atraviesa la región y permite un fácil desplazamiento entre las ciudades de Armenia, Pereira y Manizales. Además, se han realizado mejoras en la infraestructura vial, como la construcción y ampliación de carreteras, para agilizar los desplazamientos y mejorar la conectividad en la región. Cabe señalar que la autopista del café cuenta con su propia plataforma web para brindar a los viajeros información actualizada sobre el estado de las carreteras en el Eje Cafetero. Esta

herramienta digital permite a los turistas estar informados de manera oportuna y precisa sobre cualquier eventualidad que pueda afectar su ruta y planificación de viaje.²⁴

Se ha diseñado con el objetivo de proporcionar a los usuarios datos actualizados sobre el estado de las carreteras, incluyendo información sobre posibles congestiones, obras en curso, desvíos y condiciones climáticas adversas. Así, los viajeros pueden anticipar y tomar decisiones informadas para garantizar un desplazamiento seguro y eficiente.

En cuanto al transporte aéreo, el Eje Cafetero cuenta con aeropuertos internacionales y nacionales que facilitan la llegada de turistas desde diferentes partes del mundo y del país. El Aeropuerto Internacional El Edén en Armenia, el Aeropuerto Internacional Matecaña en Pereira y el Aeropuerto La Nubia en Manizales son ejemplos de importantes terminales aéreas que brindan opciones de vuelos comerciales y conexiones aéreas convenientes.

3.3.2 Infraestructura Hotelera

La infraestructura hotelera juega un papel fundamental en el desarrollo del turismo y en la satisfacción de los visitantes. La región cuenta con una amplia variedad de hoteles y alojamientos que ofrecen opciones para todo tipo de viajeros, desde hoteles boutique y de lujo hasta hospedajes económicos y albergues.

Se caracteriza por la diversidad de opciones de alojamiento, adaptándose a las necesidades y preferencias de los turistas. Encontramos hoteles de lujo, así como hoteles boutique y eco-lodges que resaltan la belleza natural y la cultura local. Estos alojamientos suelen ofrecer comodidades modernas, servicios de alta calidad y una atención personalizada para brindar una experiencia memorable a los visitantes.

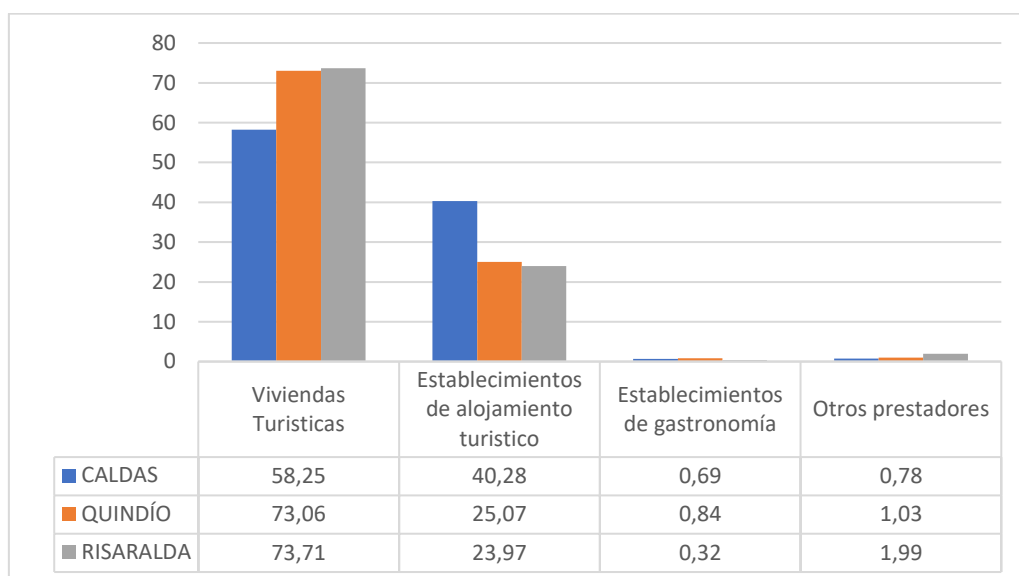
Además, la región cuenta con una creciente oferta de alojamientos rurales y fincas turísticas, donde los turistas pueden experimentar la vida en el campo y disfrutar de la naturaleza circundante. Estas opciones de alojamiento ofrecen una experiencia auténtica y enriquecedora, permitiendo a los visitantes conectarse con el entorno rural, la agricultura y las tradiciones locales.

La infraestructura hotelera del Eje Cafetero ha experimentado un crecimiento significativo en los últimos años, impulsado por la demanda turística en la región. Se han realizado inversiones en la construcción y remodelación de hoteles, así como en la mejora de las instalaciones y servicios ofrecidos. Esto ha contribuido a elevar los estándares de calidad y a brindar una mayor diversidad de opciones de alojamiento para los turistas.

A continuación, basándonos en los datos proporcionados por el Registro Nacional de Turismo, hemos elaborado un gráfico que representa el porcentaje de establecimientos turísticos presentes en los tres departamentos que conforman el eje cafetero. Observamos que los alojamientos turísticos, tales como fincas, hoteles, hostales y apartahoteles, son los más predominantes. Tanto el Quindío como Risaralda exhiben una mayor oferta en este tipo de establecimientos en comparación con el departamento de Caldas.

²⁴ Recuperado de: <https://autopistasdelcafe.com/>

En cuanto a los establecimientos gastronómicos, que engloban bares, restaurantes y cafés, se evidencia una equidad aproximada, siendo el departamento del Quindío ligeramente superior. En relación con otros servicios prestados, como parques temáticos y gastrobares, destaca el dominio del departamento de Risaralda.



Gráfica 1: Servicios turísticos en Caldas, Risaralda y Quindío
Fuente: Elaboración propia con datos del registro nacional de turismo

Aunque el Eje Cafetero cuenta con infraestructuras adecuadas, es importante destacar que existe margen de mejora en ciertos aspectos, como la ausencia de una conexión ferroviaria en la región. La implementación de un sistema ferroviario se ha convertido en un proyecto que se encuentra en discusión y análisis en la actualidad.²⁵

La implementación de una conexión ferroviaria en el Eje Cafetero podría brindar numerosos beneficios para el desarrollo del turismo y la movilidad en la región. Un sistema ferroviario moderno y eficiente ofrecería una alternativa de transporte adicional, permitiendo a los turistas desplazarse de manera cómoda y segura entre los diferentes destinos turísticos. Además, facilitaría la conexión con otras regiones del país, ampliando la accesibilidad y promoviendo un turismo más integrado.

También tendría un impacto positivo en términos de sostenibilidad y medio ambiente. Al proporcionar una opción de transporte masivo y más ecológica, se reduciría la dependencia de los vehículos particulares y se mitigaría el impacto ambiental asociado con el aumento del tráfico de automóviles.

Para garantizar que el turismo en el Eje Cafetero se mantenga y sea de manera sostenible, se pueden llevar a cabo diferentes acciones. Una de ellas es ofrecer una variedad de actividades turísticas, más allá de solo visitar fincas de café, para atraer a diferentes tipos

²⁵ Recuperado de: <https://www.semana.com/mejor-colombia/articulo/el-tren-de-cercanias-del-eje-cafetero-transformara-el-desarrollo-regional-conozca-los-detalles-del-proyecto/202200/>

de turistas y que disfruten de estancias más prolongadas. Además, es importante mantener altos estándares de calidad en los servicios turísticos, conservando la autenticidad de la región y brindando experiencias genuinas que reflejen su identidad local.

Es importante llevar a cabo campañas de promoción efectivas a nivel nacional e internacional. Estas campañas deben utilizar diferentes medios de comunicación, como internet, redes sociales, televisión y prensa, para alcanzar a un amplio público. Además, es fundamental establecer alianzas estratégicas con socios clave en la industria turística, como agencias de viajes, hoteles y operadores turísticos, para maximizar la difusión y el alcance de la promoción.

Asimismo, se debe brindar capacitación y formación continua a los profesionales locales del turismo, como guías turísticos, personal de hoteles y restaurantes. Esto garantiza que estén bien preparados para ofrecer un servicio de calidad a los visitantes y puedan transmitir información precisa y relevante sobre la región. La capacitación puede incluir aspectos como la historia y cultura local, los atractivos turísticos, la atención al cliente y la sostenibilidad turística.

Asimismo, es necesario priorizar la sostenibilidad en todas las actividades turísticas, adoptando prácticas responsables en términos de protección del medio ambiente, conservación de los recursos naturales, apoyo a la economía local y respeto por la cultura y las tradiciones de las comunidades.

Al implementar estas acciones de manera integral y continua, se puede asegurar que el turismo en el Eje Cafetero siga creciendo de forma sostenible, generando beneficios

3.4 Tipos de turismo desarrollados

El Eje Cafetero de Colombia es una región que ha florecido como un destino turístico diverso y cautivador. A lo largo de esta magnífica zona del país, se desarrollan varios tipos de turismo que atraen a miles de visitantes cada año. Entre los más destacados se encuentran el turismo cultural, el turismo de aventura, turismo rural, turismo de naturaleza.

3.4.1 Turismo Cultural

El turismo cultural en el Eje Cafetero ofrece a los visitantes la oportunidad de sumergirse en la rica historia y tradiciones de la región. Esta zona de Colombia está impregnada de una rica herencia cafetera y cuenta con encantadores pueblos coloniales, museos temáticos y monumentos históricos que narran la evolución de la industria cafetera y la vida de los habitantes locales. Además, los turistas pueden sumergirse en festivales y celebraciones tradicionales, donde podrán apreciar la música, la danza y la gastronomía típica de la región. Estas festividades brindan

una oportunidad única para experimentar de cerca la cultura y la alegría de los habitantes del Eje Cafetero.

3.4.2 Turismo de aventura

El turismo de aventura en el Eje Cafetero brinda a los viajeros la oportunidad de explorar la exuberante naturaleza y disfrutar de emocionantes actividades al aire libre en un entorno único. Esta región de Colombia está rodeada de paisajes impresionantes, montañas, ríos y una gran biodiversidad que la convierte en un destino ideal para los amantes de la adrenalina y las experiencias emocionantes. Recorridos en bicicleta de montaña, paseos a caballo o disfrutar de la emoción de las actividades de canopy y tirolesa en los parques temáticos de la región son algunos de los deportes que se pueden realizar. Además, los ríos del Eje Cafetero ofrecen la posibilidad de practicar deportes acuáticos como rafting y kayak, desafiando las corrientes y experimentando la emoción de navegar por aguas turbulentas. Los amantes de la adrenalina también pueden optar por el parapente y disfrutar de impresionantes vistas panorámicas mientras vuelan sobre los hermosos paisajes cafeteros.

3.4.3 Turismo Rural

El turismo rural en el Eje Cafetero de Colombia brinda una experiencia auténtica y enriquecedora para los viajeros que buscan sumergirse en la vida rural y conectar con la naturaleza. Esta forma de turismo permite explorar los paisajes exuberantes de las fincas cafeteras, conocer de cerca el proceso de cultivo y producción del café, participar en actividades agrícolas tradicionales y aprender sobre las prácticas sostenibles de la región.

Los visitantes tienen la oportunidad de interactuar con las comunidades locales, quienes abren las puertas de sus hogares y ofrecen hospitalidad genuina. Pueden disfrutar de la gastronomía típica, degustar el café recién preparado y compartir historias y tradiciones con los habitantes locales. Además de las plantaciones de café, el turismo rural en el Eje Cafetero ofrece la oportunidad de descubrir otras facetas de la vida rural. Los viajeros pueden visitar fincas ganaderas y aprender sobre la cría de animales, participar en la elaboración de productos artesanales como el queso o la panela, o disfrutar de paseos a caballo por los paisajes pintorescos de la región.

El turismo rural en el Eje Cafetero no solo ofrece una experiencia enriquecedora para los viajeros, sino que también contribuye al desarrollo económico y social de las comunidades locales, promoviendo la conservación del patrimonio cultural y natural de la región. Es una oportunidad única para sumergirse en la autenticidad

de la vida rural, desconectar del ritmo frenético de la ciudad y disfrutar de la tranquilidad y belleza que ofrece el entorno natural del Eje Cafetero.

3.4.4 Turismo de Naturaleza

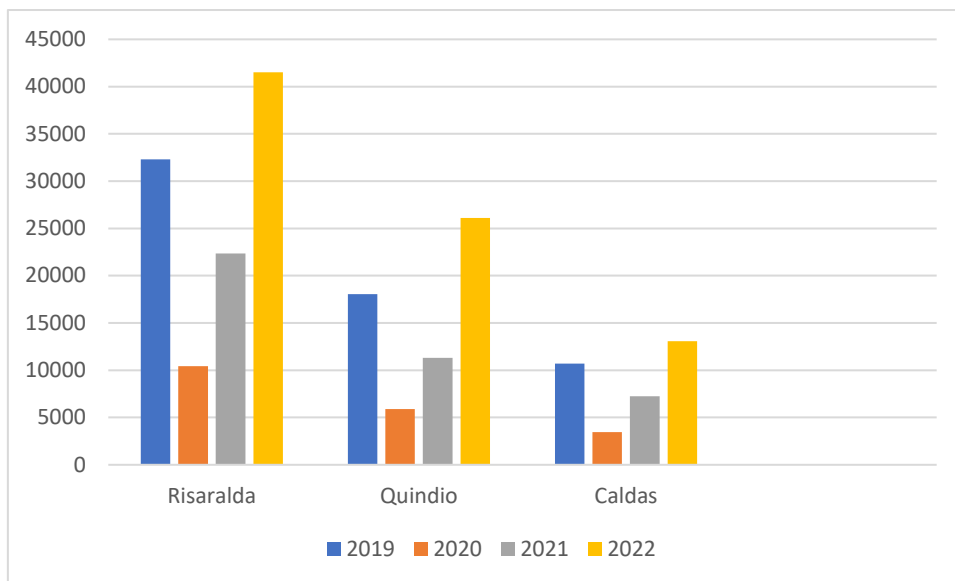
El Eje Cafetero es un destino privilegiado para el turismo de naturaleza, ofreciendo a los visitantes la oportunidad de explorar y disfrutar de sus increíbles entornos naturales. Rodeado de exuberantes paisajes, cuenta con una variedad de espacios naturales, como parques nacionales, reservas naturales y bosques vírgenes. Aquí, los viajeros pueden sumergirse en la diversidad de la flora y fauna, realizar emocionantes caminatas por senderos, contemplar cascadas y avistar aves de colores vibrantes. Además, el turismo de naturaleza en el Eje Cafetero brinda la oportunidad de conectar con la tranquilidad y serenidad de la naturaleza, permitiendo a los visitantes desconectar del bullicio de la vida cotidiana y disfrutar de momentos de paz y conexión con el entorno natural.

3.5 Turismo receptor y perfil del turista

El Eje Cafetero ofrece una amplia variedad de experiencias turísticas enmarcadas en la naturaleza, la aventura, el deporte, la cultura y los eventos. Los departamentos de Risaralda, Caldas y Quindío, que conforman el triángulo del café, han experimentado una positiva recuperación en el sector turístico, alcanzando en algunos casos indicadores similares a los registrados en 2019, antes de la pandemia. Durante el año pasado, se reportaron un total de 55,798 llegadas de turistas en el periodo comprendido entre enero y diciembre.²⁶

Basándonos en los datos presentados en la gráfica 1, se aprecia un incremento progresivo en el flujo de visitantes en los tres departamentos que conforman el eje cafetero a partir del año 2019. Cabe resaltar que el año 2019 experimentó una marcada reducción en la llegada de turistas debido a los impactos generados por la pandemia. No obstante, se constata una gradual recuperación en la industria turística, evidenciando un crecimiento sostenido en la recepción de visitantes en la región del eje cafetero. Asimismo, se puede destacar que el departamento de Risaralda es el más visitado en el eje cafetero, en términos de número de turistas.

²⁶ Recuperado de: <https://www.semana.com/mejor-colombia/articulo/el-eje-cafetero-es-el-tercer-destino-turistico-del-pais-esta-es-su-oferta-cultural/202200/#:~:text=Para%20agosto%20de%20este%20a%C3%B1o,no%20residentes%20al%20finalizar%202024.>

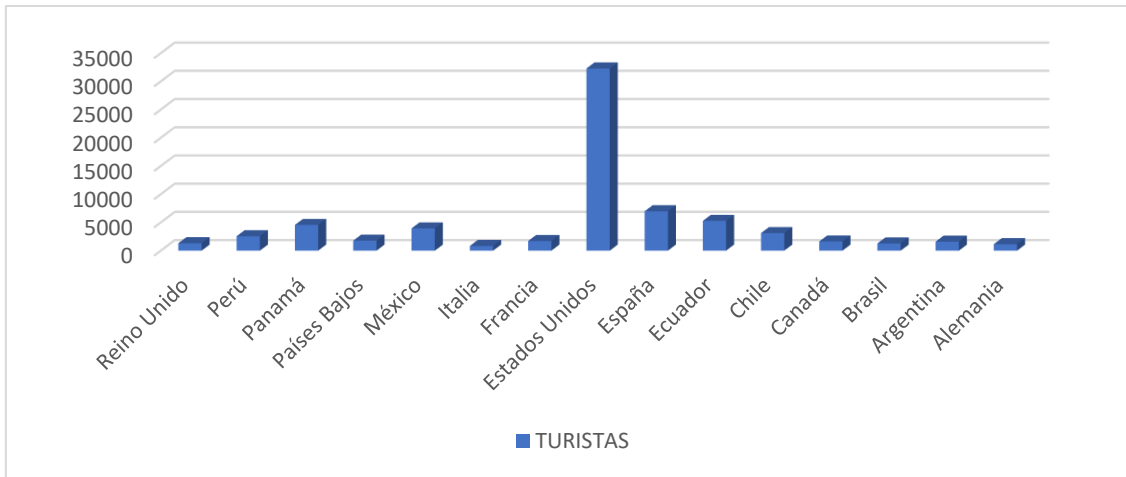


Gráfica 2: Llegada de extranjeros en 2020-2021-2022

Fuente: Elaboración propia con datos de ANATO

En el análisis de la gráfica presentada (Gráfica 3), se destaca claramente que en último año Estados Unidos es el principal país emisor de turistas hacia el eje cafetero, con una marcada diferencia respecto a los demás países. En segundo lugar, se encuentra España, seguido de cerca por Ecuador y México. La preferencia de Estados Unidos como principal país emisor de turistas hacia el eje cafetero puede deberse a varios factores. En primer lugar, Estados Unidos es un país con una gran población y una economía fuerte, lo que permite a sus ciudadanos tener la capacidad económica y el tiempo disponible para realizar viajes internacionales. Además, Colombia ha experimentado un aumento en su popularidad como destino turístico en los últimos años, gracias a su diversidad cultural, belleza natural y oferta turística variada.

Por otro lado, España también se destaca como un país emisor de turistas hacia el eje cafetero debido a los vínculos históricos y culturales entre España y Colombia. Existe una conexión cultural y lingüística que puede motivar a los españoles a visitar la región cafetera y explorar sus atractivos turísticos.



Gráfica 3: Nacionalidad de turistas extranjeros en 2022

Fuente: Elaboración propia con datos de ANATO

Con base en el informe realizado por la Cámara de Comercio de Armenia y del Quindío en el año 2021, se ha podido determinar que el rango de edad predominante entre los turistas que visitan el Eje Cafetero se sitúa entre los 27 y los 35 años. Podríamos decir que es debido a que las personas en sus finales de los 20 y mediados de los 30 suelen tener más flexibilidad en cuanto a tiempo libre y recursos financieros en comparación con otros grupos demográficos. Esto les permite planificar y disfrutar de viajes más fácilmente.

De acuerdo con los hallazgos del estudio, se revela que un 56% de los turistas correspondieron al género femenino, mientras que el 44% restante corresponde al género masculino. Además, el informe destaca que, dentro de la muestra estudiada, el 46% de los visitantes se identificaron como empleados, el 19% como trabajadores independientes y el 13% como estudiantes. Estos datos ofrecen una perspectiva relevante sobre la composición de los turistas en términos de género y ocupación, lo cual resulta de utilidad para comprender mejor las dinámicas y perfiles demográficos asociados a la actividad turística en la región

Conclusiones

A lo largo de este trabajo hemos aprendido sobre la vasta diversidad y singularidad que tiene Colombia. Hemos comprendido la importancia de su ubicación estratégica, su extensa geografía y la presencia de diversos sistemas montañosos, ríos y costas.

Además de adquirir conocimientos sobre la destacada biodiversidad, reconociendo su estatus como uno de los países más megadiversos del mundo, con una amplia variedad de especies endémicas y ecosistemas únicos.

Hemos podido explorar las diferentes regiones y descubierto la riqueza geográfica, cultural y natural que las distingue, convirtiéndolas en destinos de visita obligada para turistas de todo el mundo.

Durante nuestro estudio, hemos aprendido que la geografía de Colombia alberga una amplia gama de recursos que se han puesto en valor como opciones turísticas. Desde las playas paradisíacas del Caribe hasta las majestuosas montañas de la Sierra Nevada de Santa Marta, pasando por los mágicos paisajes del Amazonas, cada región ofrece experiencias únicas que van desde el ecoturismo y la aventura hasta la inmersión en la historia y la cultura local.

Es importante destacar que el turismo desempeña un papel fundamental en la economía regional, generando empleo y fomentando el desarrollo local. Asimismo, el turismo contribuye a la preservación del patrimonio cultural y natural de Colombia, promoviendo la valoración y conservación de nuestras tradiciones y recursos.

Podemos ver que el Eje Cafetero es una poderosa herramienta para el desarrollo económico, turístico y la promoción de la región. Sus paisajes naturales impresionantes, la riqueza cultural y la tradición del café son activos valiosos que atraen a visitantes de todo el mundo.

Es esencial seguir promoviendo y mejorando la infraestructura turística, incluyendo el transporte, la hotelería y otros servicios, para brindar una experiencia de calidad a los turistas. Personalmente creo que el turismo sostenible debe ser una prioridad, fomentando prácticas responsables que preserven el entorno natural y cultural de la región. Esto implica promover el respeto por las comunidades locales, su cultura y su modo de vida, así como la conservación de los recursos naturales.

La participación de las comunidades locales es esencial para el éxito del turismo en el Eje Cafetero. Se deben generar oportunidades para que los residentes se involucren en la industria turística, beneficiándose de manera justa y equitativa y conservando su identidad y patrimonio cultural.

Como colombiana, puedo afirmar con orgullo que el Eje Cafetero es un tesoro nacional que merece ser explorado y disfrutado. Sus paisajes, su cultura y su café son representativos de la riqueza de Colombia. Al fomentar un turismo responsable y sostenible, podemos contribuir a la preservación de esta maravillosa región.

Referencias Bibliográficas

- Bergquist, C. W. (1986). *Coffee and Conflict in Colombia, 1886-1910*. Duke University Press.
- Castro, M., Rodríguez, J., & Gómez, P. (2016). *Importancia de los manglares en Colombia*.
- Estrada, A., González, P., & Martínez, J. (2009). *Biodiversidad de la selva amazónica en Colombia*.
- Federación Nacional de Cafeteros. (1958). *Manual del Cafetero Colombiano*. Agra Ltda.
- Gómez, J., Pérez, M., & Rodríguez, J. (2013). *Importancia de los páramos para la biodiversidad en Colombia*.
- Guzmán, O. R. (2016). “El suelo y su importancia en la producción de café”. *Amautas de la Ciencia*, 7(1), 35–43.
- “Informe Nacional sobre la situación del agua en Colombia”. Instituto de Hidrología. (2017).
- Läderach, P., Haggar, J., Lau, C., Eitzinger, A., Ovalle, O., Bunn, C., & Jarvis, A. (2017). “Climate change adaptation of coffee production in space and time.” *Climatic Change*, 141(1), 47–62.
- Mendez, J. J., Zambrano, C. R., & Obando, G. L. (2018). “Fertilidad del suelo y calidad del café” (Coffea arabica L.) en Colombia. *Corpoica Ciencia y Tecnología Agropecuaria*, 19(1), 93–102.
- Mogollón, C. A., Arango, J. C., & Alvarado, A. (2017). “Efecto de la textura del suelo en la producción de café” (Coffea arabica L.) en Colombia. *Acta Agronómica*, 66 (2), 197–204.
- Palacios, M. (1983). *El café en Colombia, 1850-1970. Una historia económica, social y política*.
- Ramírez, J., García, A., & Pérez, M. (2018). *Deforestación en Colombia: causas y consecuencias*.
- Rodríguez, J., Castro, M., & Gómez, P. (2011). *Biodiversidad de los bosques secos en Colombia*.
- Alcaldía de Yopal. <https://www.yopal-casanare.gov.co/>
- Amazonía. (2021). Ministerio de Ambiente y Desarrollo Sostenible. <https://www.minambiente.gov.co/index.php/areas-tematicas/biodiversidad-y-areas-protegidas/biodiversidad-terrestre/amazonia>
- Archipiélago de San Andrés, Providencia y Santa Catalina. Gobernación de San Andrés, Providencia y Santa Catalina. <https://www.sanandres.gov.co/index.php/transparencia/gobernacion-para-ninos/mi-archipelago>

- “Así es la Geografía de Colombia”. Marca País Colombia.
<https://www.colombia.co/pais-colombia/geografia-y-medio-ambiente/asi-es-la-geografia-colombiana/>
- “Café: una introducción a los diferentes tipos y clasificaciones”. SABORA Cafés Tostados no día. (2022). Sabora. <https://cafesabora.com/es/caf%C3%A9-una-introducci%C3%B3n-los-diferentes-tipos-y-clasificaciones>
- Ciudad antigua de Cartagena. UNESCO World Heritage Centre.
<https://whc.unesco.org/es/list/285/>
- Colombia. (2021). Banco Mundial. <https://datos.bancomundial.org/pais/colombia>
- Colombia: dos mares, 300 playas y todo el encanto de 2900 kilómetros de costas. (2017, marzo 28). Procolombia.co. <https://procolombia.co/archivo/colombia-dos-mares-300-playas-y-todo-el-encanto-de-2900-kilometros-de-costas>
- ¿Cómo llegó a ser tan famoso el café de Colombia? (2021). Tierra Madre.
<https://www.tierramadre.org/tierra-madre-noticias-destacadas/como-llego-a-ser-tan-famosos-el-cafe-de-colombia/>
- Cultura. Procolombia. <https://www.colombia.travel/es/que-hacer/cultura>
- del Cauca, C. A. R. CRC – Corporación Autónoma Regional del Cauca. Gov.co.
<https://www.crc.gov.co/r%C3%ADo-cauca>
- División político-administrativa de Colombia. (2021). Departamento Administrativo Nacional de Estadística de Colombia (DANE).
<https://geoportal.dane.gov.co/geovisores/territorio/division-politico-administrativa/>
- “El turismo y la biodiversidad”. (2017). Organización Mundial del Turismo (UNWTO).
<https://www.unwto.org/es/el-turismo-y-la-biodiversidad>
- “Fiestas y eventos en Colombia.” (2022). Colombia Travel.
<https://colombia.travel/es/que-hacer/fiestas-y-eventos-en-colombia>
- Gastronomía colombiana. (2022). Colombia.co. <https://www.colombia.co/cultura-colombiana/gastronomia/>
- Gómez, J. (2019). “Colombia, destino turístico emergente en América Latina”. El Tiempo. <https://www.eltiempo.com/vida/viajar/colombia-un-destino-turistico-emergente-en-america-latina-409114>
- Historia del café en Colombia. (2022). <https://embajadadelcafe.co/historia-cafetera/historia-del-cafe-en-colombia/>
- Historia del Carnaval de Barranquilla. Carnaval de Barranquilla.
<https://carnavaldebarranquilla.org/carnaval-de-barranquilla-origen/>
- Informe estadístico del sector minero energético colombiano. (2021). Ministerio de Minas y Energía de Colombia.
<https://www.minenergia.gov.co/documents/10192/222086/Informe+Estad%C3%91>

- [ADstico+Sector+Minero+Ener%C3%A9tico+2020.pdf/edd4c4e9-bb2c-1f8d-7de6-08dcd1f4e4a](https://www.ideam.gov.co/edd4c4e9-bb2c-1f8d-7de6-08dcd1f4e4a)
- Instituto de Hidrología, Meteorología y Estudios Ambientales (IDEAM). Relieve de Colombia. <https://www.ideam.gov.co/>
- La cultura llanera en la región Orinoquia. Elespectador.com. <https://www.elespectador.com/entretenimiento/musica/la-cultura-llanera-sigue-siendo-viva-en-la-region-orinoquia-article-862427/>
- Lago de Tota. Ministerio de Ambiente y Desarrollo Sostenible: Gov.co. <https://www.minambiente.gov.co/index.php/nuestro-ministerio/informacion-general/lago-de-tota>
- Magdalena Colombia Guía Turística. Colombia.com. <https://www.colombia.com/turismo/images/magdalena.pdf>
- Ministerio de Ambiente y Desarrollo Sostenible. (2021). <https://www.minambiente.gov.co/>
- Observatorio de Turismo de mitad de año 2021. (2021). https://camaraarmenia.org.co/wp-content/uploads/2021/07/turismo_mitad_a%C3%B1o_2021.pdf
- Orinoquia. Visit Colombia. <https://colombia.travel/es/donde-ir/amazonia-orinoquia-colombiana>
- Organización Internacional del Café. (2021). “Coffee Market Report March 2021”. Recuperado de: <https://www.ico.org/documents/cy2020-21/cmr-0321-e.pdf>
- Parque Arqueológico de San Agustín. UNESCO. <https://whc.unesco.org/es/list/744>
- Parque Nacional Natural Amacayacu. Parques Nacionales Naturales de Colombia. <https://www.parquesnacionales.gov.co/porta/es/ecoturismo/parques/region-amazonia/parque-nacional-natural-amacayacu/>
- Parque Nacional Natural Cahuinarí. Parques Nacionales Naturales de Colombia. <https://www.parquesnacionales.gov.co/porta/es/parques-nacionales/parque-nacional-natural-cahunari/>
- Parque Nacional Natural El Tuparro. Parques Nacionales Naturales de Colombia. <https://www.parquesnacionales.gov.co/porta/es/ecoturismo/parques/region-amazonia-y-orinoquia/parque-nacional-natural-el-tuparro/>
- Parque Nacional Natural Los Nevados. (2021). Parques Nacionales Naturales de Colombia. <https://www.parquesnacionales.gov.co/porta/es/ecoturismo/parques/region-andina/parque-nacional-natural-los-nevados/>
- Parque Nacional Natural Tayrona. Colombia Travel. <https://colombia.travel/es/santa-marta/el-parque-tayrona>
- Parque Nacional Natural Utría. Parques Nacionales Naturales de Colombia. <https://www.parquesnacionales.gov.co/porta/es/ecoturismo/parques/region-pacifico/parque-nacional-natural-utria/>
- Patrimonio cultural. (2019). Ministerio de Comercio, Industria y Turismo de Colombia. <https://www.mincit.gov.co/minturismo/sector-turismo/patrimonio-cultural>

Patrimonio cultural inmaterial de Colombia. Recuperado. (2022). Ministerio de Cultura.
<https://www.mincultura.gov.co/areas/patrimonio-cultural-inmaterial/Paginas/Patrimonio-cultural-inmaterial-de-Colombia.aspx>

Población, total - América Latina y el Caribe. (2021). Banco Mundial.
<https://datos.bancomundial.org/indicador/SP.POP.TOTL?locations=ZJ-XL>

Proyecciones de población. (2021). Departamento Administrativo Nacional de Estadística (DANE). <https://www.dane.gov.co/index.php/estadisticas-por-tema/demografia-y-poblacion/proyecciones-de-poblacion>

Pueblos Indígenas de la Amazonía Colombiana. (2021). ONIC.
<https://www.onic.org.co/amazonia-colombiana>

Región Caribe. Colombia.co. <https://colombia.co/colombia/region-caribe/>

Región Caribe. Colombia Travel. <https://colombia.travel/es/caribe-colombiano>

Región Insular. Colombia.co. <https://www.colombia.co/en/colombia-country/environment/geography/regions/insular-region/>

Región Orinoquia. (2021). Ministerio de Ambiente y Desarrollo Sostenible de Colombia.
<https://www.minambiente.gov.co/index.php/component/content/article/307-regionales/region-orinoquia>

Reserva Natural Tanimboca. <https://www.tanimboca.com/>

Figura 47 proceso del café:

Imagen 1 <https://images.app.goo.gl/ayK3XmDNVbTfnsMk7>

Imagen 2 <https://images.app.goo.gl/XcahPgEJ3GVpRBNLA>

Imagen 3 <https://images.app.goo.gl/9cF9F3FKbhcVqaUS7>

Imagen 4 <https://images.app.goo.gl/VZVcDdDuA593D5kz8>

Imagen 5 <https://images.app.goo.gl/8MbabCS19LrAivNv6>

Imagen 6 <https://images.app.goo.gl/R37HpkmjNMkfM6VC9>

Imagen 7 <https://images.app.goo.gl/EU97BckD5TXjoDWu6>

Imagen 8 <https://images.app.goo.gl/CqnsxHRmFxcDiQaN6>

Imagen 9 <https://images.app.goo.gl/1ynYEtisZ5M3TT747>

Imagen 10 <https://images.app.goo.gl/fs1eXWKpAdxMHZiGA>