

2. DATOS CLIMÁTICOS.

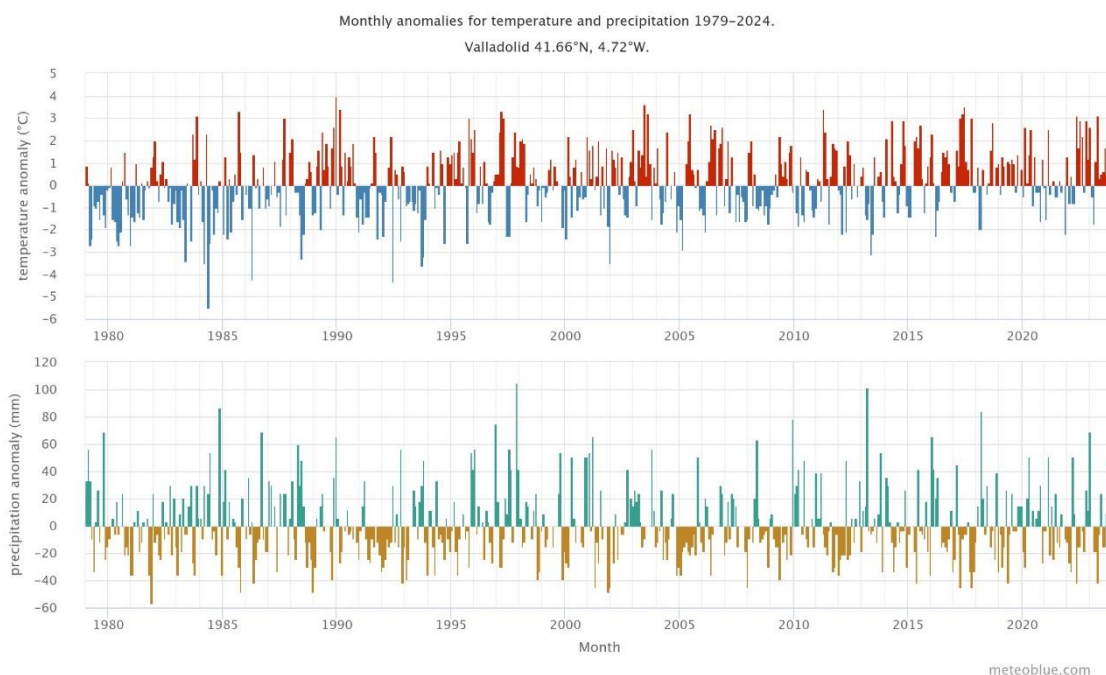


Ilustración 54. Gráfica anomalías mensuales de temperatura y precipitaciones. (Meteoblue, 2024)

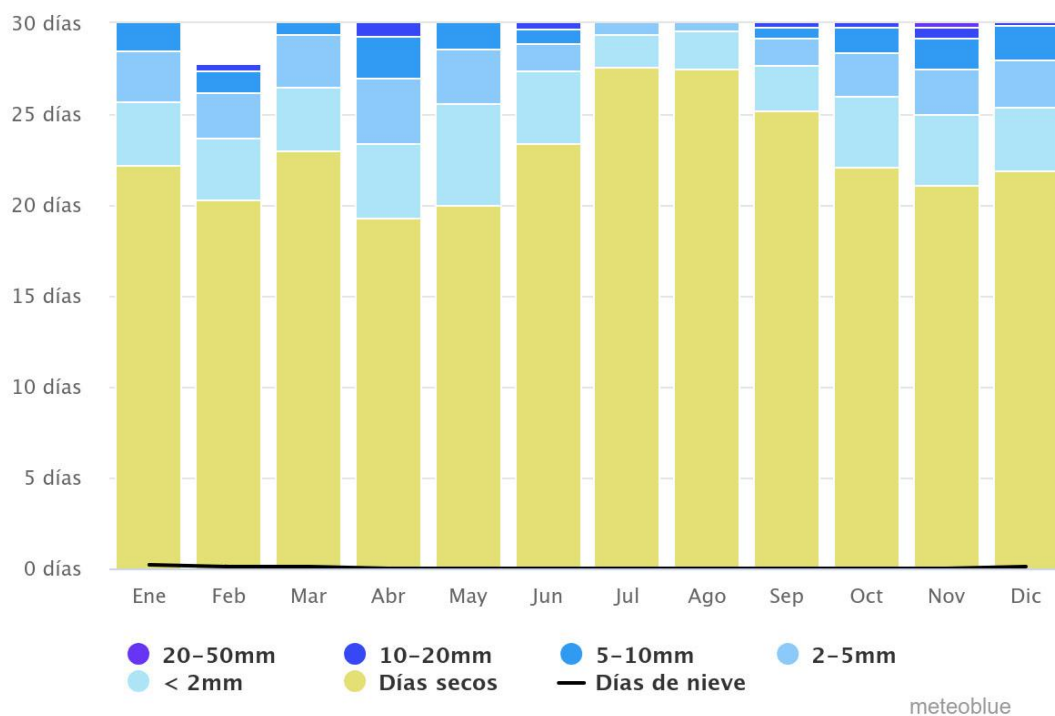


Ilustración 55. Precipitaciones 2023. (Meteoblue, 2024)

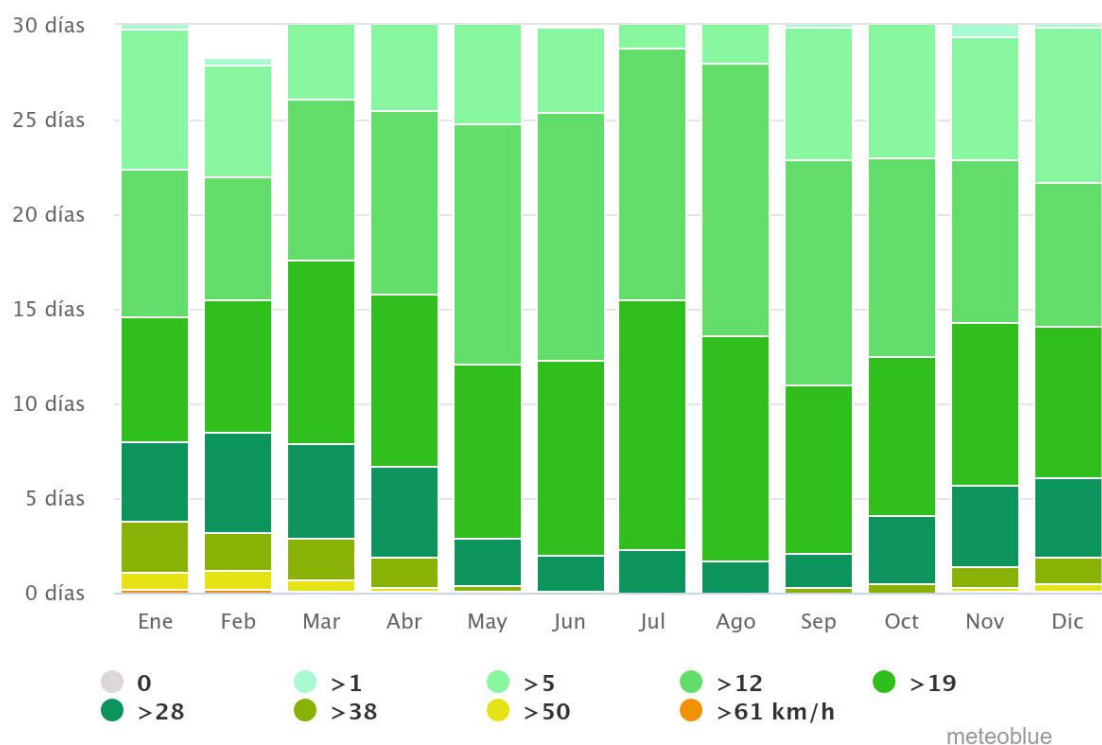


Ilustración 56. Gráfica viento 2023. (Meteoblue, 2024)

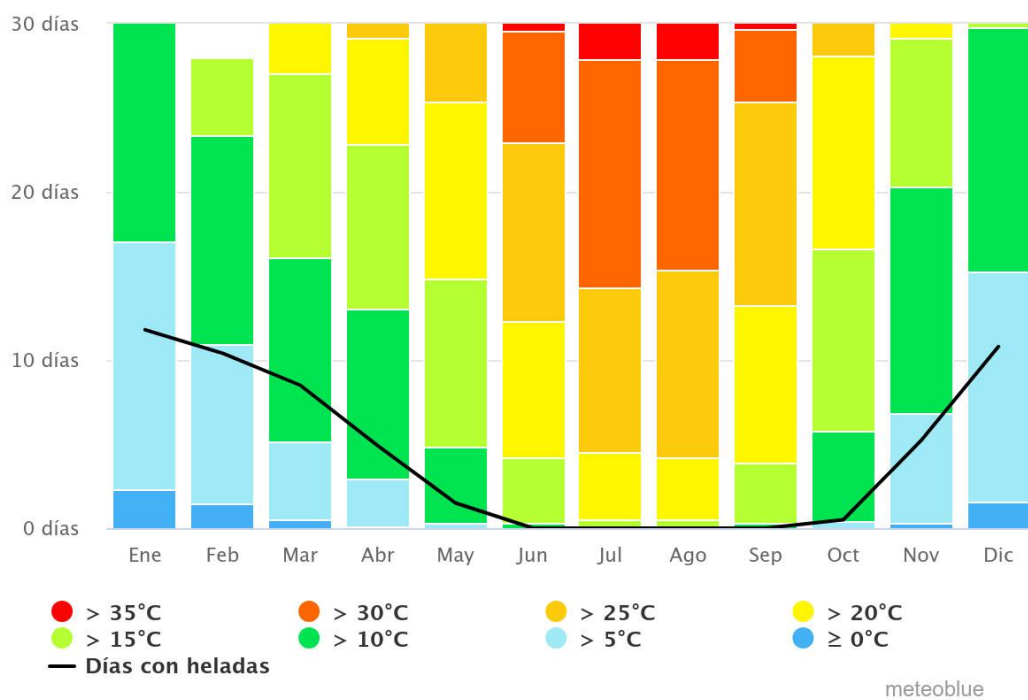


Ilustración 57. Gráfica temperatura 2023. (Meteoblue, 2024)