

VARDULOS¹

JOSÉ MARÍA SOLANA SÁINZ

RESUMEN: Recopilamos las fuentes escritas alusivas al étnico *Vardulos* y las hemos clasificado cronológicamente. Pretendemos estudiar su identidad, emplazamiento y evolución histórica. Por esta razón hemos analizado la distribución de sus *poleis* y *oppida*, su onomástica y algunos aspectos de su cultura y sociedad.

ABSTRACT: We have collected the wrotter sources where the ethnic *Vardulos* is transcribed and we have classified them by chronological order. We pretend to know about *Vardulos* identity, their emplacement and their historic evolution. For this reason we have analysed their town's distribution, the toponymic, their onomastic and some aspects about their culture and society.

Uno de los denominados Pueblos del Norte de España es el de los Vardulos de cuyo pasado prerromano tenemos escasas noticias.

¹ SANCHEZ ALBORNOZ, C., Divisiones tribales y administrativas del reino de Asturias en la época romana, *BRAH*, XCV, Madrid, 1929, p. 351. GARCIA Y BELLIDO, A., Los Vardulli en el ejército romano, *BRSVAP*, X, 1954, 131-139. MICHELENA, L., Guipúzcoa en la época romana, *BRSVAP*, XII, 1, 1956, 69-94. ROLDAN, J.M., *Hispania y el ejército romano. Contribución a la historia social de la España antigua*, Salamanca, 1974, 143-144 y 428-430. CARO BAROJA, J., Organización social de los pueblos de la Península Ibérica en la antigüedad, *Legio VII*, León, 1970, 13-62. CARO BAROJA, J., *Los pueblos de España*, Madrid, 1976, 209. SAGREDO SAN EUSTAQUIO, L., *Los várdulos en las fuentes escritas*, Memoria de Licenciatura, Universidad de Valladolid, 1976. SAGREDO SAN EUSTAQUIO, L., Los Várdulos y Vardulia: Su nombre y evolución. *Durius*, 5, 1977, 157-166. EMBOROUJO, A., *Caristios y Várdulos según las fuentes escritas (Época prerromana y altoimperial)*. Memoria de Licenciatura, Vitoria, 1985. EMBOROUJO, A., El límite entre Várdulos y Vascones: una cuestión abierta, *ICGHN*, 2, Pamplona, 1987, 379-393. TOVAR, A., *Iberische Landeskunde. III. Tarraconense*, Baden-Baden, 1989, 59-60.

FUENTES ESCRITAS

Los testimonios recogidos en las fuentes escritas apenas aportan luz sobre esta entidad indígena.

Siglo I d.C.:

Estrabon identifica la comunidad de los Βαρδυῆται con la de los Βαρδύλλοι, que ocupaban el territorio comprendido entre el valle del río Urola y el del Urumea. Βαρδυῆται tiene la misma sufixiación que Carietes.

ESTRABON, III, 3, 7²: ἔστι δὲ τῶν ὀρείων ὁ βίος οὗτος, ὡσπερ ἔφην, ἐγὼ τοὺς τὴν βόρειον πλευρὰν ἀφορίζοντας τῆς Ἰβηρίας, Καλλαϊκοὺς καὶ Ἰαστουρας καὶ Καντάβρους μέχρι Οὐασκῶνων καὶ τῆς Πυρρήνης ὁμοειδεῖς γὰρ ἀπάντων οἱ βίοι. ὁκνῶ δὲ τοῖς ὀνόμασι πλεονάζειν, φεύγων τὸ ἀηδὲς τῆς γραφῆς, εἰ μὴ τιμι πρὸς ἡδονῆς ἔστιν ἀκοῦειν Πλευταυρους καὶ βαρδυήτας καὶ Ἀλλόριγας καὶ ἄλλα χεῖρω καὶ ἀσημότερα τούτων ὀνόματα.

ESTRABON, III, 4, 12³: οἰκοῦσι δ' ἐκ μὲν τῶν πρὸς ἄρκτον μερῶν τοῖς Κελτίβηρεσι βήρονες, Καντάβροις ὄμοροι τοῖς Κονίσκοις, καὶ αὐτοῦ τοῦ Κελτικοῦ στόλου γεγονότες, ὧν ἔστι πόλις Οὐαρία κατὰ τὴν τοῦ Ἰβηρος διάβασιν κειμένη· σύεχεῖς δ' εἰσι καὶ Βαρδυταῖς, οὓς οἱ νῦν Βαρδύλλους καλοῦσιν·

Mela sitúa la *gens* de los *Varduli* después de los Cántabros y dice que ocupaban el espacio comprendido entre éstos y el Pirineo:

MELA, *Choro*, III, 1, 14-15⁴: *At ab eo flumine quod Saliam uocant incipiunt orae paulatim recedere et latae adhuc Hispaniae magis magisque*

² ESTRABON, III, 3, 7 : «*Tal es la vida de los habitantes de los montes, me refiero a los que bordean el lado septentrional de Iberia, los Galaicos, Astures y Cántabros hasta los Vascones y el Pirineo, pues el modo de vida de todos ellos es parecido. Renuncio a extenderme en enumeraciones para evitar la deformidad de los nombres, al menos que alguien se complazca en oír hablar de los Pleutauros, Bardyetas y Allotrigenes (Autrigones?) y otros nombres peores y más ininteligibles...*».

³ ESTRABON, III, 4, 12: «*Al norte de los Celtíberos, lindando con los Kantabroi Koniskoi, habitan los Berones, nacidos también de la emigración céltica, cuya principal ciudad es Ouaria, sobre un puente que cruza el Iber. Confinan también con los Barduitai a los cuales ahora se les llama Barduloi*».

⁴ MELA, *Choro*, III, 1, 14-15: «*A partir del río que llaman Salia las costas empiezan a retroceder poco a poco y las Hispanias, todavía anchas, comienzan a contraer cada vez más sus distancias, angostándose las tierras, hasta tal punto, que la distancia real*

*spatia contrahere usque adeo semet terris angustantibus, ut earum reapse spatium inter duo maria dimidio minus sit qua Galliam tangunt quam ubi ad Occidentem litus exporrigunt. Tractum Cantabri et **Vardulli** tenent: Cantabrorum aliquot populi amnesque sunt, sed quorum nomina nostro ore concipi nequeant. Per [Bl] endi [os] + et Salaenos Saunium, per Auariginos et Orgenomescos Namnasa descendit et + Deuales Tritino Bellunte cingit et Decium Aturia Sonans Sauso et Magrada + **Vardulli una gens** hinc ad Pyrenaei iugi promontorium pertinens cludit Hispanias.*

En esta onda sintoniza el pasaje de Plinio:

PLINIO, *NH*, IV, 110⁵: *A Pyrenaeo per Oceanum Vasconum saltus, Olarso, **Vardulorum oppida**, Morogi, Menosca, Vesperies, Amanum portus, ubi nunc Flaviobrica colonia; ciuitatum nouem regio Cantabrorum...*

De ser así habría que deducir que el *Portus [S]Amanum* también les pertenecía y, por consiguiente, su territorio se extendía hasta el Valle de Samano y Castro Urdiales. Pero no creo que esto fuera así, pues el Nervion es una frontera clara en cuanto a paisaje y tipo de habitat.

Plinio cita a los *Alabanenses* (*Alaba, Alba*), uno de los catorce *populi* que los **Vardulos** llevaban al *Conuentus Cluniense*.

PLINIO *NH*, III, 26⁶: *In Cluniensem Conuentum **Vardulli ducunt populos XIII, ex quibus Alabanenses tantum nominare libeat.***

*de ellas entre los dos mares es la mitad más corta por donde tocan con las Galias que donde ensanchan su litoral hacia Occidente. Allí están asentados los Cantabri y los **Vardulli**. De los Cantabri hay algunos populi y ríos cuyos nombres no pueden ser concebidos en nuestra lengua.. El Saunium fluye a través de los Blendios(?) y Salaenos, el Namnasa descende a través de los Auariginos y Orgenomescos y el Deuales ciñe a Tritinum Bellunte y el Aturia a Decium y el Sonans a Sauso y Magrada. Los **Vardulli** que forman una **gens** se extienden desde aquí hasta el promontorio de la cadena pirenaica y terminan las Hispanias».*

⁵ PLINIO, *NH*, IV, 110: «Desde el Pirenaeus a través del Oceanus hallamos el Saltus Vasconum, Olarso, los oppida de los **Varduli**, Morogi, Menosca, Vesperies y el Portus Amanum, donde actualmente está la colonia Flaviobriga; la región de los Cántabros con nueve ciuitates...».

⁶ PLINIO *NH*, III, 26 «Al Conuentus Cluniensis los **Varduli** llevan 14 **populi** de los cuales basta con citar a los **alabanenses...**».

Siglo II d.C.:

El dato más antiguo sobre esta entidad, aportado por Plutarco, podría ser del 114 a.C. Según este autor C. Mario tenía una escolta de Βαρδυαίοι. ¿Son los Βαρδυῆται?

PLUTARCO, *Mario*, 43, 4⁷. δορυφόρους ἔχων λογάδας ἐκ τῶν προσπεφοι τηκότων δούλων, οὓς Βαρδυαίους προσηγόρευσεν.

Algunos autores relacionan a los Βαρδυαίους con los Ἄρδιαίους, Οὐαρδαίους de Iliria mencionados por Estrabon -VII, 5, 6- y con los antropónimos ilirios *Bardius* y *Bardos*. Pero de los primeros no volvemos a saber nada desde su derrota por el consul Fulvius Flaccus en el 135 a.C., que los arrinconó en el interior. Si a ello añadimos que C.Mario no estuvo en Iliria y que por estas fechas estuvo en Hispania 134-133 a.C., resulta difícil creer que reclutara esta escolta. Por otra parte, años más tarde, en el 114 a.C., regresa a Hispania como pretor de la Ulterior. Podrían ser los *Turduli* cognominados *Bardili* mencionados por Plinio IV, 118. Por consiguiente, habría que descartar la hipótesis de los ilirios. Sabemos que algunos generales romanos se rodearon de guardias personales, entre ellos, Sertorio de una escolta de Celtíberos⁸, Cesar de hispanos⁹, Cassio Longino de Berones¹⁰ y Augusto de calagurritanos¹¹. A ellas hay que sumar las guardias de Petreyo¹² y Juba¹³. Podría admitirse su procedencia de Vardulia, pues cuerpos de individuos de la misma etnia se constatan como tropas auxiliares de los ejércitos romanos, la *Cohors I Fida Vardulorum C. R. Eq. (M)*, una de las que mayor número de testimonios epigráficos tenemos.

Los datos de Ptolomeo sólo sirven para ubicar geográficamente a los **Vardulos**, rodeados por los **Caristos** al W y **Vascones** al E. (Véase Lám. 1 y Lám. 2).

⁷ PLUTARCO, *Mario*, 43: «Llevando una guardia personal escogida de esclavos que a el habían acudido y que el llamaba Bardiaios».

⁸ APPIANO, b.c., I, 112.

⁹ APPIANO b.c. II, 109: *Iberos*. SÜETONIO, lul., 86: *Hispanos*.

¹⁰ DE BELLO ALEXANDRINO, 53, 1.

¹¹ SÜETONIO, *Div. Aug.*, 49.

¹² CESAR, BC, I, 75.

¹³ CESAR, B.C., 2, 40.

PTOLOMEO, II, 6, 66¹⁴: Τούτων δὲ ἀνατολικώτεροι Οὐαρδουλοι, καὶ πόλεις μεσόγειοι·

PTOLOMEO, II, 6, 67¹⁵: Μετὰ δὲ τούτους Οὐάσκονες, καὶ πόλεις μεσόγειοι·

PTOLOMEO, II, 6, 9¹⁶: Οὐαρδοῦλων

Μηνόσκα ἰδ' γ' με

[Μεηλάκου ποταμοῦ ἐκβολαὶ ἰε μδ]

Un documento de época de Hadriano-Antonino Pío¹⁷, que coincide con la obra de Ptolomeo, certifica que un tal *C.Mocconius Verus* realizó un censo en *XXIII[I] ciuitatium Vasconum et Vardul[l]orum*.

CIL, VI, 1643 (Roma): *C.Mocconio, C(aii) f(ilio), Fab(ia tribu), Ver[o], / praetori, legato pro [pr (aetore)] / prouincia Achaiae, t [r (ibuno) pl (ebe)], / q (uaestori) urbano, III vir(o) capit [ali], tribuno laticlavio l [eg (ionis)] VII gemin (ae) at census accipi [en] / dos ciuitatium XXIII[I] / Vasconum et Vardul[l]orum / uixit annis XXXVI / ex testamento.*

C. Mocconius Verus ni fue gobernador de la provincia ni un *legatus* designado para esta finalidad. Es un *tribunus laticlavius legionis VII Geminae* que, sin dejar el cargo de militar de la única legión instalada en Hispania, recibió el nombramiento *ad census accipiendos* de 23 ó 24 ciudades vasconas y várdulas. El censo precisaba las obligaciones militares y fiscales de la ciudadanía. *C.Mocconius* desempeñó el cargo de tribuno de la *Legio VII Gemina* después del año 68 o del 74, fecha en la que se instaló de manera definitiva en Hispania. Según E.Croag, el documento corresponde a la segunda mitad del s. I d.C. y según G.Alföldy y J.M.Roldan, a época Hadriano-Antonino Pío (117-161 d.C.). Para cuantificar el número de ciudades de los Vardulos y de los Vascones debemos tener presente la información de Plinio y Ptolomeo. Según Plinio, XIII *populi* de los Vardulos acudían al *Conuentus Cluniense*, pero sólo cita a los

¹⁴ PTOLOMEO, II, 6, 66: «Y al oriente de éstos (*Caristos*) los *Vardulos* y sus *poleis de interior*».

¹⁵ PTOLOMEO, II, 6, 67: «Y tras éstos (*Vardulos*) los *Vascones* y sus *poleis de interior...*».

¹⁶ PTOLOMEO, II, 6, 9 : «De los *Vardulos*, Menosca 14° 20' 45°. (La desembocadura del río Μεηλακος 15° 44°)». C.F.A. NOBBE, *Claudii Ptolemaei Geographia*, Hildesheim, 1966, 84.

¹⁷ G. ALFÖLDY, *Fasti Hispaniensis*, Wiesbaden, 1969, 128-129. J.M. ROLDAN, *Hispania y el ejército romano*, Salamanca, 1974, 332, 485 n° 796. SAYAS, J.J., *Ad census accipiendos de ciudades vasconas y várdulas, la legatio censualis de un pamplonés, Espacio, tiempo y forma*, serie II, 2, 1989.

Alabanenses (= *Alba*). Ptolomeo enumera siete y repite una, Ἰαλβᾶ. En total sólo conocemos seis de las catorce *ciuitates* de los Vardulos.

Siglo III d.C.:

En el *Itinerario Antonino*, en la vía 34 *Ab Asturica Burdigalam*, se recogen los nombres de algunas mansiones citadas por Plinio y Ptolomeo y la distancia entre ellas, lo que permite ubicarlas con precisión. Es el caso de *Alba* y *Tullonium*. *Tullonium* estaba XIII *mp.* de *Beleia* (Iruña, Trespuentes) y *Alba* XXVI.

ITINERARIO ANTONINO¹⁸:

34. *De Hispania in Aquitania. Ab Asturica Burdigaliam mp. CCCCXXI:*

454, 7 *Deobriga mp.* XIII

8 *Beleia mp.* XV

9 *Suessatio mp.* VII

455, 1 *Tullonio mp.* VII

2 *Alba mp.* XII

3 *Aracaeli mp.* XXI

Siglo V d.C.:

Hydacio, en un pasaje del año 456 d.C., dice que los Herulos, arrojados del litoral lucense, saquearon las costas de *Cantabria* y *Vardulia*. No alude a la de los Caristos.

HYDACIO, *Chron. Minor.*, 305, 2¹⁹: *De Erulorum gente septem nauibus in Lucensi litore aliquanti aduecti, uiri ferme CCCC expediti superuentu multitudinis congregatae duobus tantum ex suo numero effugantur*

¹⁸ J.M. ROLDAN, *Itineraria Hispana. Fuentes antiguas para el estudio de las vías romanas en la Península Ibérica*, Madrid, 1975, 99-100.

¹⁹ HYDACIO, *Chron. Minor.*, 305, 2: «Bastantes individuos de la nación de los Herulos, arrastrados en siete naves al litoral lucense, unos 400 hombres de armamento ligero, son puestos en fuga..., al volver a sus propias tierras devastaron con toda crueldad los parajes marítimos de la Cantabria y de la Vardulia...».

occisis; qui ad sedes proprias redeuntes Cantabriorum et Vardulliarum loca maritima crudelissima depraedati sunt.

Julio Honorio menciona a los Vardulos, *Vardaei*²⁰.

Siglo VII d.C.:

El *Anónimo de Ravena* recoge el nombre de una de las ciudades, *Alba*, citada por Plinio y Ptolomeo, en una vía que se corresponde con la 34 de Antonino, *Ab Asturica Burdigalam*. La ausencia de pasos no permite ubicarla con precisión, pero quedan subsanados por los citados por Antonino, XXI *mp.* desde *Aracaelium* (Huarte Aracil o Araciel) y XXVI *mp.* de *Belegia* = *Beleia* (Iruña, Trespuentes).

RAVENATE²¹: IV, 45, 318: *Item iuxta superius nominatam ciuitatem Ossaron, que ponitur non longe ab Oceano, est ciuitas quae dicitur.*

4 *Alantune*

5 *Alba*

6 *Seustatio*

7 *Belegia*

8 *Sobobrica*

²⁰ IULIO HONORIO, 32 B, 12 R, 32.

²¹ J.M. ROLDAN, *Itineraria Hispana. Fuentes antiguas para el estudio de las vías romanas en la Península Ibérica*, Madrid, 1975, 134.

Correspondencia de los Itinerarios Antonino y Ravenate y autores clásicos

ITINERARIO ANTONINO		ANONIMO DE RAVENA		PTOLOMEO	PTOLOMEO	PLINIO
34. <i>De Hispania in Aquitania. Ab Asturica Burdigaliam mp. CCCXXI</i>		IV, 45, 318: <i>Item iuxta superius nominatam ciuitatem Ossaron, que ponitur non longe ab Oceano, est ciuitas quae dicitur.</i>		II,6,65: Τούτων δὲ ἀνατολικώτεροι Ὀσσαρδουλοὶ, καὶ πόλεις μεσόγειοι	II, 6, 64 : Ἐν δὲ τῷ μετολίκῳ τοῦ Ἰβηρος καὶ τῆς Πυρρήνης τμήματι τοῖς μὲν Ἀδτρίγῳ σιν, οὓς μέ...	
454, 7	<i>Deobriga mp. XIII</i>	<i>Sobobrica</i>	318, 8			
454, 8	<i>Beleia mp. XV</i>	<i>Belegia</i>	318,7		Οὐέλεια ἢ Οὐέλεια ιγ L'γ'ιβ ⁺ μγ γ'	<i>NH, III, 26 Valienses</i>
454, 9	<i>Suessatio mp. VII</i>	<i>Seustatio</i>	318, 6		Σουεστάσιον ιγ γο' μδ'	
455, 1	<i>Tullonio mp. VII</i>			Τουλόνιον ιγ'γ' ιβ' μ γ L'		
455, 2	<i>Alba mp. XII</i>	Alba	318, 5	Ἄλβα ιδ L'ιβ' μγ ς'		<i>Alabanenses</i>
455, 3	<i>Aracaeli mp. XXI</i>					
455, 4	<i>Alantone mp. XVI</i>	<i>Alantone</i>	318, 4			
455, 5	<i>Pompelone mp. VIII</i>					
		<i>Ossaron</i>	318, 2			

El étnico Vardulos en las fuentes escritas

Autores	Citas	Cronología	Transcripción
Estrabon	III, 3, 7 III, 4, 12 III, 4, 12	Siglo I d.C.	Βαρδυήτας Βαρδυίταις Βαρδύλοις
P.Mela	<i>Choro</i> , III, 1, 14 – 15	Siglo I d.C.	<i>Vardulli</i>
C.Plinio	NH, III, 26 NH, IV, 110	Siglo I d.C.	<i>Vardulli</i> <i>Vardullorum</i>
Plutarco ?	<i>C. Mario</i> , 43, 4	Siglo II d.C.	Βαρδυαίους
Ptolomeo	II, 6, 9 II, 6, 66	Siglo II d.C.	Οὐαρδοῦλων Οὐαρδουλοι
CIL	VI, 1643	Siglo II d.C.	<i>Vardul[lorum]</i>
Hydacio	<i>Chron. Minor.</i> , 305, 2	Siglo V d.C.	<i>Vardulliarum</i>

Esta escasez de testimonios nos obliga a utilizar datos arqueológicos para intentar aproximarnos a su pasado histórico prerromano.

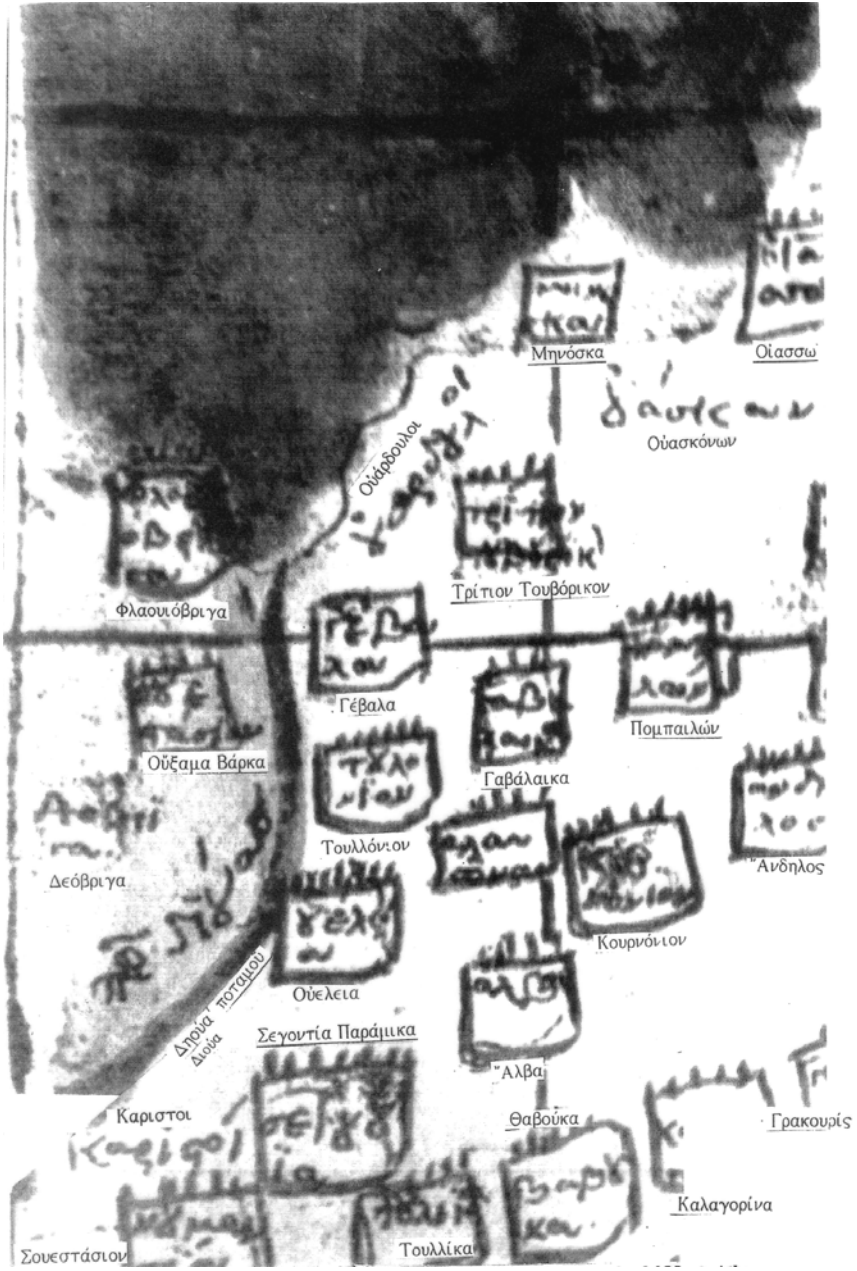


Lámina 1

Ubicación de las poleis de Autrigones, Caristos y Várdulos según el manuscrito del Monte Athos

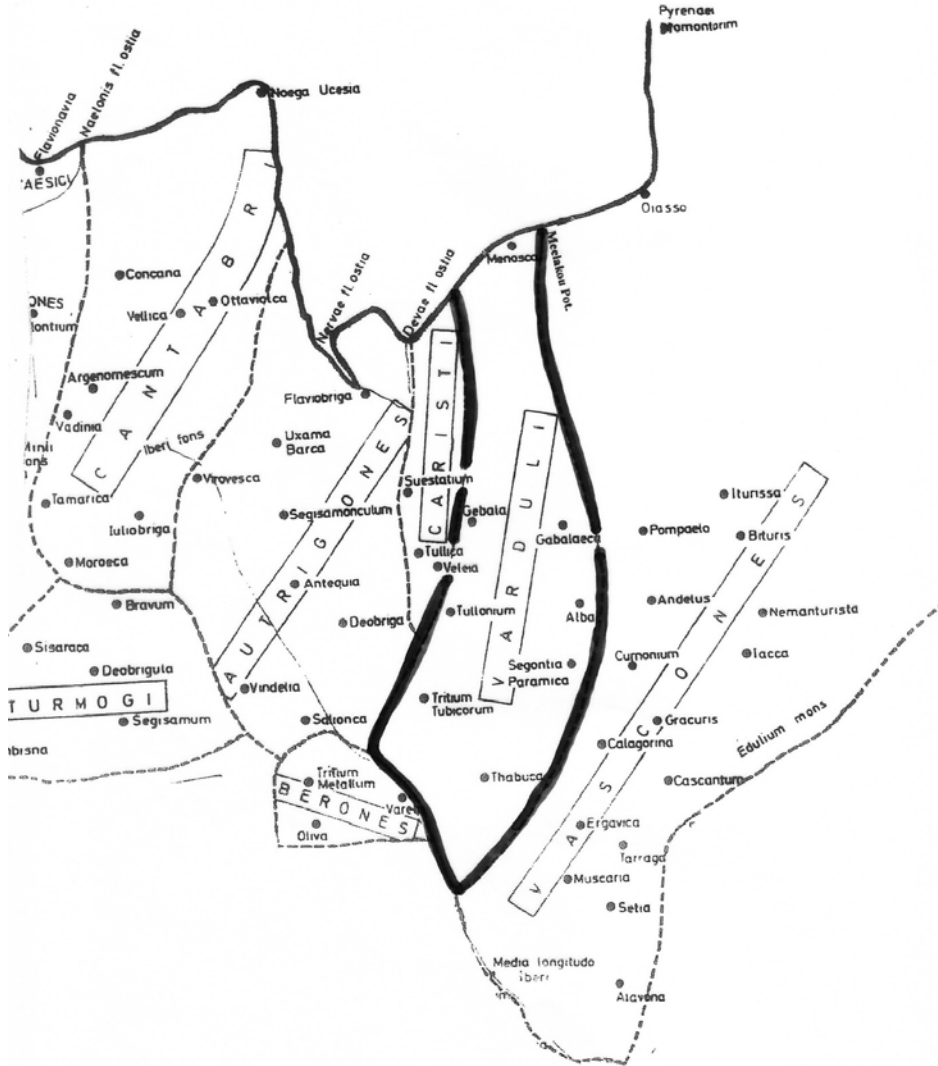


Lámina 2

Ubicación de las poleis de Autrigones, Caristos y Várdulos según A. Tovar

EL PROBLEMA DE LA IDENTIDAD DE LOS VARDVLOS

La investigación filológica, que toma como base la antroponimia y la toponimia ha constatado la presencia de elementos indoeuropeos en la parte oriental de la provincia de Alava. Puede comprobarse más adelante en estos apartados. El supuesto de la llegada de gentes célticas tiene visos de realidad al ser confirmado por las investigaciones arqueológicas. Algunos de los elementos de cultura material se vinculan a lo europeo, por ejemplo, determinados tipos de objetos cerámicos y metálicos.

LA ZONA DE ASENTAMIENTO Y LA EVOLUCIÓN HISTÓRICA (400 A.C.-FINALES DEL S. I A.C.)

Las nuevas gentes procedentes de la Galia céltica intentarían buscar un lugar de residencia en el oriente de Alava.

La presencia de **Vardulos** en el espacio geográfico mencionado debió tener lugar a partir del 250 a.C. La arqueología confirma la presencia de modas y costumbres de la I y II Edad del Hierro.

Evolución histórico arqueológica

I EH	II EH			
500 a.C.	400 a.C.	300 a.C.	250 -200 a.C.	100-50 a.C.
Hallstatt	Posthallstático / Preceltibérico	Posthallstático / Preceltibérico	Celtibérico Clásico	Celtibérico Tardío
- Castros de altura - Soto II (650-?)	- Cogotas IIa (Avila, Salamanca). Cerámica a peine.		Torno Alfarero	Torno Alfarero
		1 1/3 s. IV ----- - Miraveche / Mte. Bernorio - Arce Mirapérez - La Hoya	--1/2 s.III aC Miraveche / Mte.Bernorio - Arce Mirapérez - La Hoya 2ª 1/2 s.III----- Villanueva	--- 1/2 s. I a. C. de Teba

En Castillo de Henayo hay un yacimiento de la I EH relacionado con el círculo de el Soto de Medinilla II (600 a.C.-? a.C.). (Véase Láms. 7 y 8). Entre los yacimientos de la Edad del Hierro destacan los de Angostina-Cividad, San Roman de Campezo, Atauri y Usategui, este último en el curso alto del río Oria.

Fase celtibérica (250 a.C.- época augustea)

No tenemos constancia, por el momento, de la presencia de la etapa celtibérica en la parte oriental de la provincia de Alava.

Los primeros contactos de los **Vardulos** con los romanos, si aceptamos el pasaje de Plutarco alusivo a la guardia personal de Vardulos de C. Mario, hubieran sido entre los años 134-133 a.C., guerra numantina, y el 114 a.C. Más claros se constatan en el período de la guerra civil que enfrentó a cesarianos y pompeyanos. Tenemos un pasaje de Julio Cesar del año 49 a.C. en el que dice que L. Afranio, legado de Pompeyo, exigió tropas de caballería y *auxilia* a los Celtiberos, a los Cántabros y a los bárbaros del litoral oceánico.

CESAR, BC, I, 38, 3²²: *His rebus constitutis equites auxiliaque toti Lusitaniae a Petreio, Celtiberiae, Cantabris barbarisque omnibus, qui ad Oceanum pertinent, ab Afranio imperantur.*

CESAR, BC, I, 39, 1²³: *Erant, ut supra demonstratum est, legiones Afrani III, Petrei duae, praeterea scutatae citerioris prouinciae et caetratae ulterioris Hispaniae cohortes circiter LXXX equitumque utriusque prouinciae circiter V milia.*

Los pasajes son lo suficientemente claros para deducir que se refiere a los Cántabros, que denomino «orientales», que estaban próximos a los Celtiberos, y a las comunidades situadas al norte de ellos, es decir, **Caristos**, **Várdulos** y probablemente **Autrigones**. Los Cántabros orientales fueron los que ayudaron a sus vecinos Aquitanos contra Publio Craso, lugarteniente de Cesar en el año 56 a. C. Son los mismos a los que L.Afranio ordenó que le proporcionasen *equites* y tropas auxiliares de infantería. Cesar precisa 40 cohortes a la Citerior y en

²² CESAR, BC, I, 38, 3: «Tomados estos acuerdos, Petreyo exige tropas de caballería y auxilia a toda la Lusitania, y Afranio a la Celtiberia, a los Cántabros y a todos los bárbaros del litoral oceánico...».

²³ CESAR, BC, I, 39, 1: «Tres eran, según se ha indicado arriba, las legiones de Afranio; dos las de Petreyo; además, cerca de ochenta cohortes de la provincia Citerior con escudos, y de la Hispania Ulterior con rodelas, y alrededor de cinco mil de a caballo de una y otra provincia...».

torno a los 5000 jinetes a la Citerior y Ulterior. La importancia de la caballería de los Autrigones la denuncia Tito Livio en dos pasajes de los años 77 a.C. y 76 a.C. correspondientes a la toma de *Contrebia* por Q.Sertorio y al asedio de *Vareia*.

TITO LIVIO, XCI²⁴: *Ipse cum suo exercitu in Berones et Autrigones progredi statuit, a quibus saepe per hiemem, cum ab se oppugnarentur Celtiberiae urbes, imploratam esse opem Pompei compererat missosque qui itinera exercitui Romano monstrarent. Et ipsorum equitibus uexatos saepe milites suos quocumque a castris per oppugnationem Contrebiae pabulandi aut frumentandi causa progrederebantur...*

TITO LIVIO, XCI²⁵: *Postero die cum equitibus praegressus ad itinera exploranda iusso pedite quadrato agmine sequi ad Vareiam ualidissimam regionis eius urbem uenit, haud inopinantibus iis noctu aduenerat undique equitibus et suae gentis et Autriconum....*

La importancia de la caballería de los Vardulos la certifica la *Cohors I Fida Vardulorum C.R.Equitata Miliaria* reclutada en época flavia, de la que tenemos numerosos testimonios en la epigrafía y en los diplomata. Su presencia en el limes de Britania, sobre todo de Bremenium, Longovicium y el Muro de Hadriano, queda confirmada por la documentación siguiente: CIL, VII (= RIB) aporta doce inscripciones de miembros de la *Cohors*: RIB, 142. RIB, 144. RIB, 1076. RIB, 1083. RIB, 1262. RIB, 1263. RIB, 1272. RIB, 1279. RIB, 1280. RIB, 1281. RIB, 1285. RIB, 1288. RIB, 2149. Inscripciones procedentes de otros lugares: CIL, VIII, 5532, de Annuna (Numidia) y CIL, XI, 5038 de Italia.

A la *Cohors I Fida Vardulorum C. R. Eq. (M)*. hacen referencia siete diplomata militar: CIL, XVI, 43 (Lieja), del 98 d.C. CIL, XVI, 51, del 105 d.C. CIL, XVI, 69 (Brigetio, Pannonia), del 122 d.C. CIL, XVI, 70, del 124 d.C. CIL, XVI, 82, del 135 d.C. CIL, XVI, 93, del 146 d.C. CIL, XVI, 130 del 130-190 d.C.

²⁴ TITO LIVIO, XCI: «El mismo (Sertorio) determinó avanzar con su ejército contra los Berones y Autrigones, de los que había comprobado que, a menudo durante el invierno, mientras el sitiaba las urbes de la Celtiberia, habían implorado el auxilio de Pompeyo y que habían enseñado los caminos al ejército romano. Muchas veces habían hostilizado con sus jinetes a sus propios soldados, cuando en el asedio de Contrebia...».

²⁵ TITO LIVIO, XCI: «Al día siguiente adelantándose con la caballería a explorar el camino y ordenando a la infantería que le siguiera en formación de cuadro, llegó a Vareia, la urbs más fuerte de esta región. Aunque llegó de noche no sorprendió a éstos porque habían llamado en su socorro a toda la caballería del país y a la de los Autrigones».

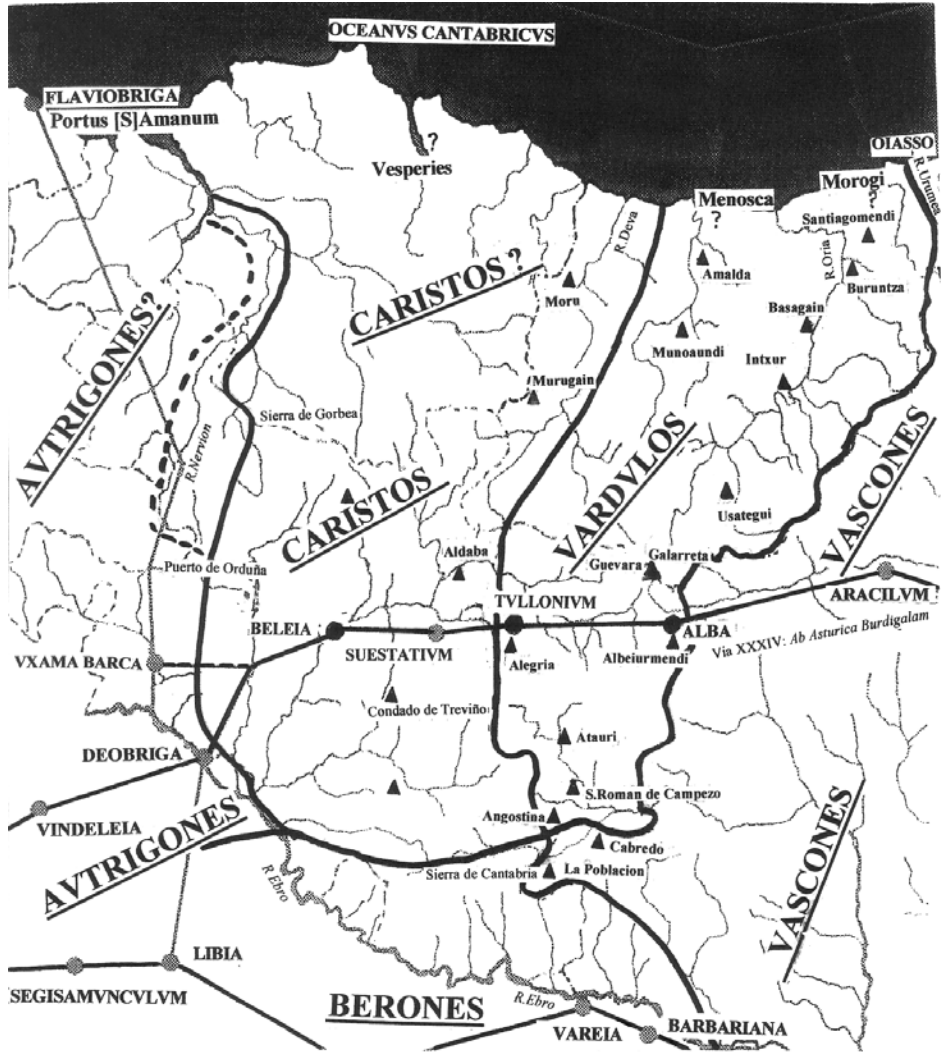


Lámina 3

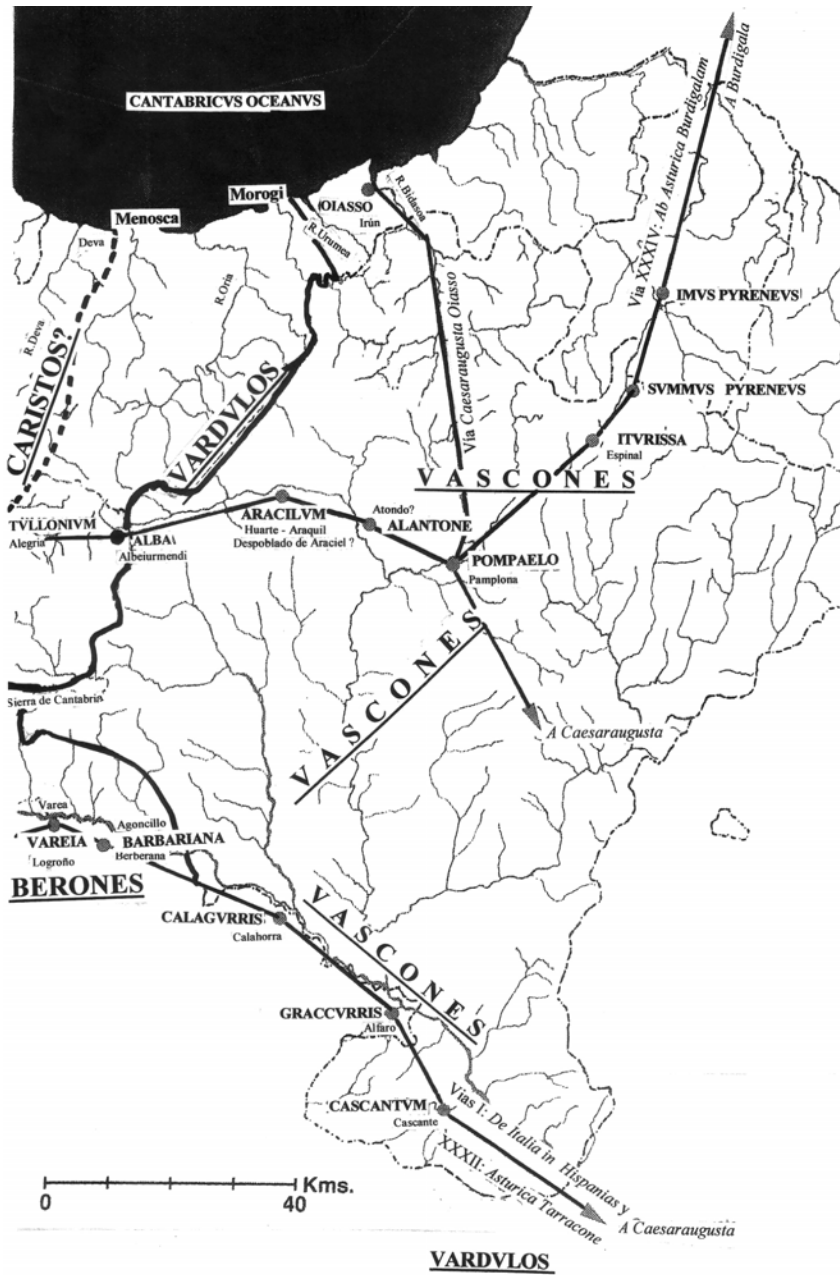


Lámina 4

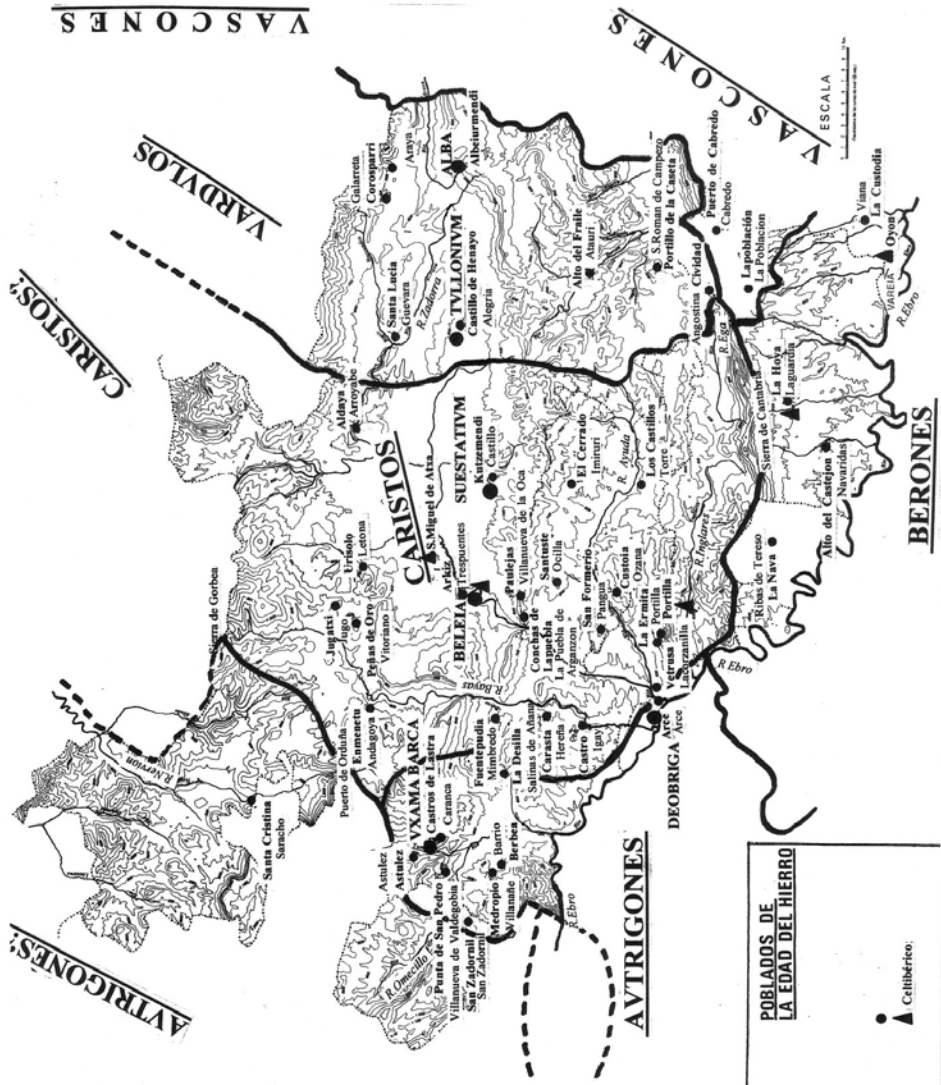


Lámina 5

EL POBLAMIENTO²⁶

La arqueología ha comprobado que los establecimientos de la Edad del Hierro pervivieron hasta época romana. En algunos se produjo un traslado de población a los nuevos establecimientos altoimperiales. En otros de la II EH continuó la población.

Núcleos de población citados en las fuentes escritas

El documento de *C.Mocconius Verus* certifica la confección de un censo en XXIII o XXIV *ciuitates Vardullorum et Vasconum*.

a. La parte oriental de la provincia de Alava:

Plinio cita entre los XIV *populi* de los Vardulos que acudían al *Conuentus Cluniensis* sólo a los *Alabanenses* (= *Alba*).

PLINIO NH, III, 26²⁷: *In Cluniensem Conuentum Vardulli ducunt populos XIII, ex quibus Alabanenses tantum nominare libeat.*

Ptolomeo menciona siete *poleis* y repite *Alba*. Por consiguiente, sólo conocemos el nombre de seis. Desconocemos el nombre de las ocho restantes.

PTOLOMEO, II, 6, 66²⁸:

Τούτων δὲ ἀνατολικώτεροι Οὐαρδουλοι, καὶ
πολεις μεσόγειοι·

Γέβαλα	ιδ	μγ L'γ'
Γαβάλαικα	ιδ L'	μγ L'δ'
Τουλόνιον	ιγ L'γ'ιβ'	μγ L'

²⁶ FILLOY NIEVA, I., GIL ZUBILLAGA, E., *La romanización en Alava. Catálogo de la exposición permanente sobre Alava en época romana del Museo Arqueológico de Alava*, Vitoria-Gasteiz, 2000, 19-30, 39-42, 115-142.

²⁷ PLINIO NH, III, 26: «Al *Conuentus Cluniensis* los *Varduli* llevan 14 *populi* de los cuales basta con citar a los *alabanenses*».

²⁸ PTOLOMEO, II, 6, 65: «Y al oriente de éstos (*Caristos*) los *Vardulos* y sus *poleis* de interior: *Gebala* 14° 43' 50', *Gebalaeca* 14° 30' 43' 45', *Tullonium* 13° 50' 43' 30', *Alba* 14° 35' 43' 30', *Segontia Paramica* 14° 30' 43' 15', *Tritium Tuboricum* 13° 40' 43' 10', *Thabuca* 14° 42' 50' ».

Ἄλβα	ιδ L'ιβ'	μγ ζ'
Σεγοντία Παράμικα	ιδ L'	μγ δ'
Τρίτιον Τουβόρικον	ιγ	μβ L'γ'
Θαβούκα	ιδ	μβ L'γ'

- ALBA²⁹: Plinio cita a los *Alabanenses*, naturales de *Alba*, entre los catorce *populi* de los *Várdulos* que acudían al *Conuentus Cluniense*. *Alba*, una de las mansiones de la vía 34 del It. Antonino, -*De Hispania in Aquitaniam. Ab Asturica Burdigalam*-, 455, 2, estaba situada entre *Tullonio* (Castillo de Henayo. Alegria) y *Aracaeli* (Huarte - Araquil o Araciel). Ravenate, 318, 5 18, 5, la ubica entre *Seustatio* (= *Suessatio*) y *Alantune* (Atondo, entre Erice y Sarasa, al oeste de Pamplona). La distancia conviene a San Roman de San Millan. En Albejurmendi (San Román de San Millán), hay un yacimiento de 10 Has., cuya cronología abarca desde el s. I al s. V d.C. Entre sus restos destacan los de un gran edificio termal. No se descarta la posibilidad de situar *Alba* en Albéniz (Aspárrena). Entre Albéniz a Ilarduya se ha recogido TS y otros materiales.

²⁹ COELLO, F., *Noticias sobre las vías, poblaciones y ruinas antiguas especialmente romanas en la provincia de Alava*, Vitoria, 1875, 94. PRESTAMERO, D.L., Estudios referentes a la vía romana de Briviesca a Pamplona. En J.M.González Echevarri, *Alaveses ilustres*, Vitoria, 1900, 309 - 310. BLÁZQUEZ, A., SÁNCHEZ ALBORNOZ, C., Vías romanas de Briviesca a Pamplona y de Briviesca a Zaragoza, *MJSEA*, 19, 1918, 8. CORTA, J.M., Vías romanas de Alava. Monumentos arqueológicos, *Euzkalerriaren Alde*, Bilbao, 1928, 351. MADINABEITA, J., La vía romana nº 34, *Estibaliz*, 1943, 89 y ss. ELORZA, J.C., Ensayo topográfico de epigrafía romana alavesa, *EAA*, 2, 1967, 168. ALBERTOS, M.L., Alava prerromana y romana. Estudio lingüístico, *EAA*, IV, 1970, 166 - 167. ROLDAN, J.M., *Itineraria Hispana. Fuentes antiguas para el estudio de las vías romanas en la Península Ibérica*, Madrid, 1975, 210. GARCIA MERINO, C., *Población y poblamiento en la Hispania romana. El Conventus Cluniensis*, Valladolid, 1976, 209-210. ALBERTOS, M.L., Lo que sabemos de las antiguas ciudades de Alava, *Veleia*, 1, 1984, 269. SAYAS, J.J., PEREX, M.J., La red viaria de época romana en Navarra, *AICGHN*, Anejo 7, *PV*, Pamplona, 1987, 581-608. TOVAR, A., *Iberische Landeskunde. III. Tarraconense*, Baden-Baden, 1989, 398. GIL ZUILLAGA, E., Memoria de la campaña de sondeos estratigráficos en el yacimiento de Albejurmendi (San Román de San Millán, Alava), 1989, *EAA*, 17, 1990, 37-70. SANTOS, J., Identificación de las ciudades antiguas de Alava, Guipúzcoa y Vizcaya. Estado de la cuestión, *Homenaje al Profesor Marcelo Vigil (II)*, *Studia Historica*, 6, 1988, 122. MIGUEL, A.R., Las comunicaciones en la época romana en Alava, Navarra y La Rioja, *TAN*, 10, 1991-1992, 347. GIL ZUBILLAGA, E., El poblamiento en el territorio alavés en época romana, *Isturitz*, 8, 1997, 33. FILLOY Y NIEVA, I., GIL ZUBILLAGA, E., *La romanización en Alava. Catálogo de la exposición permanente sobre Alava en época romana del Museo Arqueológico de Alava*, Vitoria-Gasteiz, 2000, 115-117.

A. Blázquez y C. Sánchez Albornoz la sitúan en Chinchetru, cerca de Salvatierra. En Albizu, próximo a Salvatierra, hay un poblado indígena romanizado.

- *TOVLLONIVM*³⁰: Se corresponde con la mansio *Tullonium* del It. Antonino de la vía 34 -*De Hispania in Aquitaniam. Ab Asturica Burdigalam*-, 455,1, situada entre *Suessatio* (Kutzemendi) y *Alba* (Albeurmendi). La distancia de XIV *mp.* de *Beleia* se adapta a la del Castillo de Henayo, asentamiento con restos de la I EH, círculo de El Soto de Medinilla II (600 a.C.-?). En Angostina (Alegría / Dulantzu) se han recogido materiales romanos. Conjunto termal (segunda mitad del s. I-s. II d.C.). Hallazgo de una dedicatoria al dios *Tullonius* relacionado con el orónimo Sierra de Toloño. Quizás también con *Tullica*.

- *GEBALA*³¹: Su ubicación presenta problemas, pues sólo se dispone de esta fuente. Se ha situado en Sta. Lucía de Guevara (Barrundia, Guevara) en fun-

³⁰ COELLO, F., *Noticias sobre las vías, poblaciones y ruinas antiguas especialmente romanas en la provincia de Alava*, Vitoria, 1875, 91. LLANOS, A., Avance al estudio de la Edad del Hierro en Alava, *CAN*, 10, 1969, 24. PRESTAMERO, D.L., Estudios referentes a la vía romana de Briviesca a Pamplona. En J.M. González Echevarri, *Alaveses ilustres*, Vitoria, 1900, 307. FERNANDEZ GUERRA, A., Geografía romana de la provincia de Alava, *BRAH*, 3, 1883, 24. CORTA, J.M., Vías romanas de Alava. Monumentos arqueológicos, *Euzkalerriaren Alde*, Bilbao, 1928, 351. ELORZA, J.C., Ensayo topográfico de epigrafía romana alavesa, *EAA*, 2, 1967, 168. FARIÑA, J., El Castro de Henayo (Alegria, Alava), *EAA*, 3, Vitoria, 1968, 91-98. LLANOS, A., FERNANDEZ DE MEDRANO, D., Necrópolis de hoyos de incineración en Alava, *EAA*, 3, 1969, 70. ALBERTOS, M.L., Alava prerromana y romana. Estudio lingüístico, *EAA*, IV, 1970, 166-167. ROLDAN, J.M., *Itineraria Hispana. Fuentes antiguas para el estudio de las vías romanas en la Península Ibérica*, Madrid, 1975, 273. LLANOS, A. et alii, *Carta Arqueológica de Alava*, Vitoria, 1987, 75-76. ALBERTOS, M.L., Lo que sabemos de las antiguas ciudades de Alava, *Veleia*, 1, 1984, 267-271. TOVAR, A., *Iberische Landeskunde. III. Tarraconense*, Baden-Baden, 1989, 391. SANTOS, J., Identificación de las ciudades antiguas de Alava, Guipúzcoa y Vizcaya. Estado de la cuestión, *Homenaje al Profesor Marcelo Vigil (II)*, *Studia Historica*, 6, 1988, 122-123. MIGUEL, A.R., Las comunicaciones en la época romana en Alava, Navarra y La Rioja, *TAN*, 10, 1991-1992, 346-347. GIL ZUBILLAGA, E., El poblamiento en el territorio alavés en época romana, *Isturitz*, 8, 1997, 29. FILLOY Y NIEVA, I., GIL ZUBILLAGA, E., *La romanización en Alava. Catálogo de la exposición permanente sobre Alava en época romana del Museo Arqueológico de Alava*, Vitoria-Gasteiz, 2000, 118-119.

³¹ COELLO, F., *Noticias sobre las vías, poblaciones y ruinas antiguas especialmente romanas en la provincia de Alava*, Vitoria, 1875, 112. FERNANDEZ GUERRA, A., Geografía romana de la provincia de Alava, *BRAH*, 3, 1883, 29. LLANOS, A., Avance al estudio de la Edad del Hierro en Alava, *CAN*, 10, Zaragoza, 1969, 259. ALBERTOS, M.L., Alava prerromana y romana. Estudio lingüístico, *EAA*, IV, 1970, 170. SAENZ DE URTURI, F., Problemas en torno a la II Edad del Hierro en Alava, *CAN*, 13, Zaragoza, 1975, 633-638. GARCIA MERINO, C., *Población y poblamiento en la Hispania romana. El Conventus Cluniensis*, Valladolid,

ción de su parecido toponímico. En este lugar existe un poblado de la II EH sobre un cerro fortificado, cuya población pervive en época imperial.

- *GABALAECA*³²: Radical parecido al étnico *Gabali* o *Gabales* (Cesar, BG, VII, 7. Plinio, II, 240) próximo a la Gallia Narbonense. Emparentado con *Gabelus* afluente del Po por su margen derecha. Sufijo *-aeca*. De difícil localización porque no se dispone de otros datos. Fernández Guerra la sitúa en Galarreta en función de su parecido toponímico. Según A.Llanos, en Corosparri (Galarreta) hay un poblado de la Edad del Hierro. K.Müller la ubica en Eguilaz (San Millán), en donde, según Coello, existen enterramientos de época romana e inscripciones funerarias. Otros la sitúan en Estella.

- *SEGONTIA PARAMICA*³³: Conviene subrayar la similitud del topónimo con el de Cingüenza del Páramo, en el río Nela, al oeste de Villarcayo (Burgos).

1976, 210. ALBERTOS, M.L., Lo que sabemos de las antiguas ciudades de Alava, *Veleia*, 1, 1984, 268. LLANOS, A. et alii, *Carta Arqueológica de Alava*, Vitoria, 1987, 243. SANTOS J., Identificación de las ciudades antiguas de Alava, Guipúzcoa y Vizcaya. Estado de la cuestión, *Homenaje al Profesor Marcelo Vigil (II)*, *Studia Historica*, 6, 1988, 123. TOVAR, A., *Iberische Landeskunde. III. Tarraconense*, Baden-Baden, 1989, 392.

³² COELLO, F., *Noticias sobre las vías, poblaciones y ruinas antiguas especialmente romanas en la provincia de Alava*, Vitoria, 1875, 112. MULLER, K., *Anmerkungen in der Ausgabe von Cl.Ptolomaeus: Geographike*, Paris, 1883-1900, I, 188 a. FERNANDEZ GUERRA, A., Geografía romana de la provincia de Alava, *BRAH*, 3, 1883, 29. PRESTAMERO, D.L., Estudios referentes a la vía romana de Briviesca a Pamplona. En J.M.González Echevarri, *Alaveses ilustres*, Vitoria, 1900, 271 y ss. CORTA, J.M., Vías romanas de Alava. Monumentos arqueológicos, *Euzkalerriaren Alde*, Bilbao, 1928, 355. ELORZA, J.C., Ensayo topográfico de epigrafía romana alaveses, *EAA*, 2, 1967, 141. LLANOS, A., Avance al estudio de la Edad del Hierro en Alava, *CAN*, 10, Zaragoza, 1969, 253 - 265. ALBERTOS, M.L., Alava prerromana y romana. Estudio lingüístico, *EAA*, IV, 1970, 169. ALBERTOS, M.L., Lo que sabemos de las antiguas ciudades de Alava, *Veleia*, 1, 1984, 268. LLANOS, A. et alii, *Carta Arqueológica de Alava*, Vitoria, 1987, 94. SANTOS J., Identificación de las ciudades antiguas de Alava, Guipúzcoa y Vizcaya. Estado de la cuestión, *Homenaje al Profesor Marcelo Vigil (II)*, *Studia Historica*, 6, 1988, 122. TOVAR, A., *Iberische Landeskunde. III. Tarraconense*, Baden-Baden, 1989, 392-393.

³³ LLORENTE, J.A., *Noticias de las tres provincias vascongadas en que se procura investigar el estado antiguo de Alava, Vizcaya y Guipúzcoa y el origen de sus fueros*, Madrid, 1806, 15. COELLO, F., *Noticias sobre las vías, poblaciones y ruinas antiguas especialmente romanas en la provincia de Alava*, Vitoria, 1875, 109, 113. FERNANDEZ GUERRA, A., Geografía romana de la provincia de Alava, *BRAH*, 3, 1883, 32. SANCHEZ ALBORNOZ, C., Divisiones tribales y administrativas del reino de Asturias en la época romana, *BRAH*, XCV, Madrid, 1929, p. 362. ALBERTOS, M.L., Alava prerromana y romana. Estudio lingüístico, *EAA*, IV, 1970, 175. SOLANA SÁINZ, J.M^a, *Los Autrigones a través de las fuentes literarias*, Vitoria, 1974, 98-99. GARCIA MERINO, C., *Población y poblamiento*

A mi entender, Ptolomeo comete un error al asignar esta *polis* a los *Várdulos*, pues el topónimo *Paramica* encaja mejor en territorio de los paramos de los *Vacceos*, en donde se constata otra *polis* con el mismo nombre -II, 6, 49-. F. Coello la sitúa en Páriz. J.A. Llorente y M.L. Albertos la identifican con Contrasta-Ocariz porque en este lugar aparecen numerosas inscripciones con el antropónimo *Segontius*, pero no es una zona de páramos.

- *TRITION TOVBORICVM*³⁴: Las coordenadas ptolomaicas de algunos códices la sitúan en el interior. De ser así, la diferenciaría de *Tritium Autrigonum* (Monasterio de Rodilla, Burgos) y de *Tritium Magallum* (Tricio, La Rioja). Los *Tuboricos* (?) podrían estar situados próximos a los *Berones*. Sería más coherente respecto a la hipótesis de J. Untermann, que asigna a esta *polis* la ceca *ti.ti.a.kos*. En Yecora, en el pago de Eskide, hay un castro fortificado de la II EH que pervive durante la época altoimperial, pero en territorio de los *Berones*. Aporta TSG, TSH, cerámica común, vidrios. Las coordenadas del código de Monte Athos la sitúan entre *Menosca* y *Gebala*. Michelena la identifica con Astigarribia. Según otros, pudo estar en Deva, Mendaro o Motrico. De estar próxima a la costa estaría en el curso del río Oria.

- *THABOVCA / 'ABOYKA*³⁵: Coello la sitúa con dudas en Avalos. También se ha ubicado en Tobera y Tolosa. De acuerdo con las coordenadas ptolo-


en la Hispania romana. *El Conventus Cluniensis*, Valladolid, 1976, 210-211. SOLANA SÁINZ, J.M.^a, *Autrigonia romana. Zona de contacto Castilla Vasconia*, Valladolid, 1978, 396. ALBERTOS, M.L., Lo que sabemos de las antiguas ciudades de Alava, *Veleia*, 1, 1984, 268. LLANOS, A. et alii, *Carta Arqueológica de Alava*, Vitoria, 1987, 72. TOVAR, A., *Iberische Landeskunde. III. Tarraconense*, Baden - Baden, 1989, 375.

³⁴ COELLO, F., *Noticias sobre las vías, poblaciones y ruinas antiguas especialmente romanas en la provincia de Alava*, Vitoria, 1875, 112. FERNANDEZ GUERRA, A., Geografía romana de la provincia de Alava, *BRAH*, 3, 1883, 31. VIVES Y ESCUDERO, J., *La moneda hispánica*, Madrid, 1926, 2, 139-141. MICHELENA, I., Guipúzcoa en época romana, *BRSVAP*, 12, 1956, 72. UNTERMANN, J., *Deutsches Archäologisches Institut. Abteilung Madrid, Mainz am Rhein, Madrider Mitteilungen* 5, 1964, 143. BARANDIARAN, I., *Guipúzcoa en la Edad Antigua*, San Sebastian, 1973, 33. UNTERMANN, J., *Monumenta Linguarum Hispanicarum*, Wiesbaden, 1975, A 58. GARCIA MERINO, C., *Población y poblamiento en la Hispania romana. El Conventus Cluniensis*, Valladolid, 1976, 246. LLANOS, A. et alii, *Carta Arqueológica de Alava*, Vitoria, 1987, 363. TOVAR, A., *Iberische Landeskunde. III. Tarraconense*, Baden-Baden, 1989, 397-398.

³⁵ LLORENTE, J.A., *Noticias de las tres provincias vascongadas en que se procura investigar el estado antiguo de Alava, Vizcaya y Guipúzcoa y el origen de sus fueros*, Madrid, 1806, 15. FERNANDEZ GUERRA, A., Geografía romana de la provincia de Alava, *BRAH*, 3, 1883, 31. COELLO, F., *Noticias sobre las vías, poblaciones y ruinas antiguas especialmente romanas en la provincia de Alava*, Vitoria, 1875, 113. CASTIELLA, A., *La*

maicas, debió estar situada próxima al límite con los *Vascones*. En estas latitudes se constatan asentamientos pertenecientes a la época del Hierro y romana: San Pabilés en el señorío de Learza, que aporta TSI, TSH de los siglos I al V d. C. Al norte tenemos el topónimo Oco. El Castillar y La Atalaya (Los Arcos), sobre el río Odrón, asentamiento del Hierro II con influencias celtibéricas y romano. Arrosia / Arróniz. En Viana, en La Custodia, yacimiento celtibérico.

edad del Hierro en Navarra y Rioja, Pamplona, 1977. SAYAS, J.J., El poblamiento romano en el área de los Vascones, *Veleia*, 1, 1984. TOVAR, A., *Iberische Landeskunde. III. Tarraconense*, Baden-Baden, 1989, 414.






Lámina 7

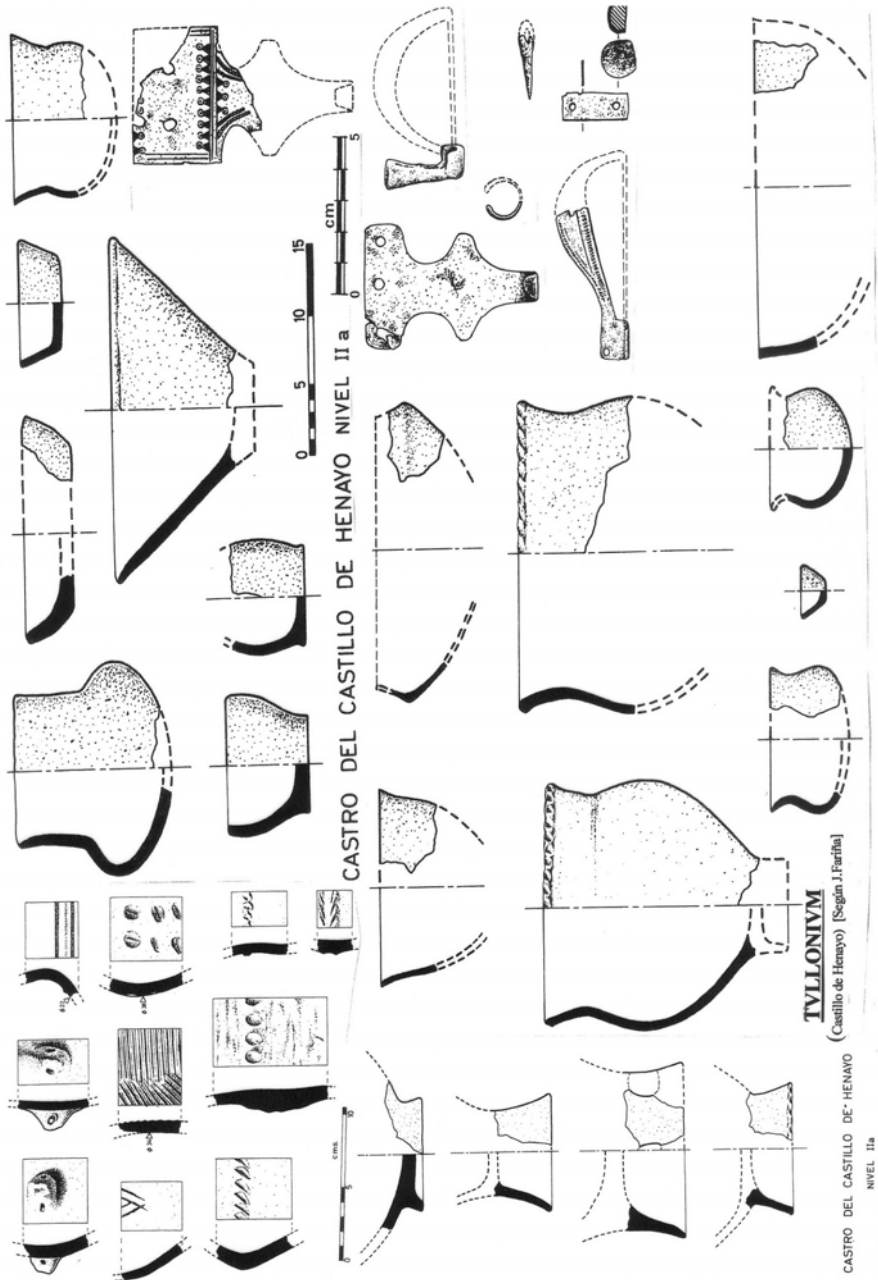


Lámina 8

Núcleos de población de la EH no citados en las fuentes escritas³⁹

En el curso del río Oria: Buruntza (Andoain), Basagain (Anoeta), Intxur (Tolosa/Albiztur), Murumendi (Beasain) y Usategui.

En el curso del río Urola: Amalda y Munoaundi (Azkoitia/Azpeitia).

En Basagain, Buruntza, Murumendi y Munoaundi se ha recogido cerámica torneada cocida a fuego oxidante cuyo paralelo cronológico más aproximado se encuentra en los poblados de la II EH de la vertiente meridional del País Vasco. Según X.Peñalver, las cerámicas torneadas aparecen asociadas estratigráficamente a las modeladas, típicas de los poblados guipuzcoanos. Cronología: Edad del Hierro avanzada.

³⁹ PEÑALVER IRIBARREN, X., El habitat en la vertiente atlántica de Euskal Herria. El Bronce final y la Edad del Hierro, *Kobie, Anejos* 3, Bilbao, 2001, 35-48: Basagain, 42-43. Buruntza, 43-44, Intxur, 44-45. Munoaundi, 46-47, Murugain, 47-48, Murumendi, 48.

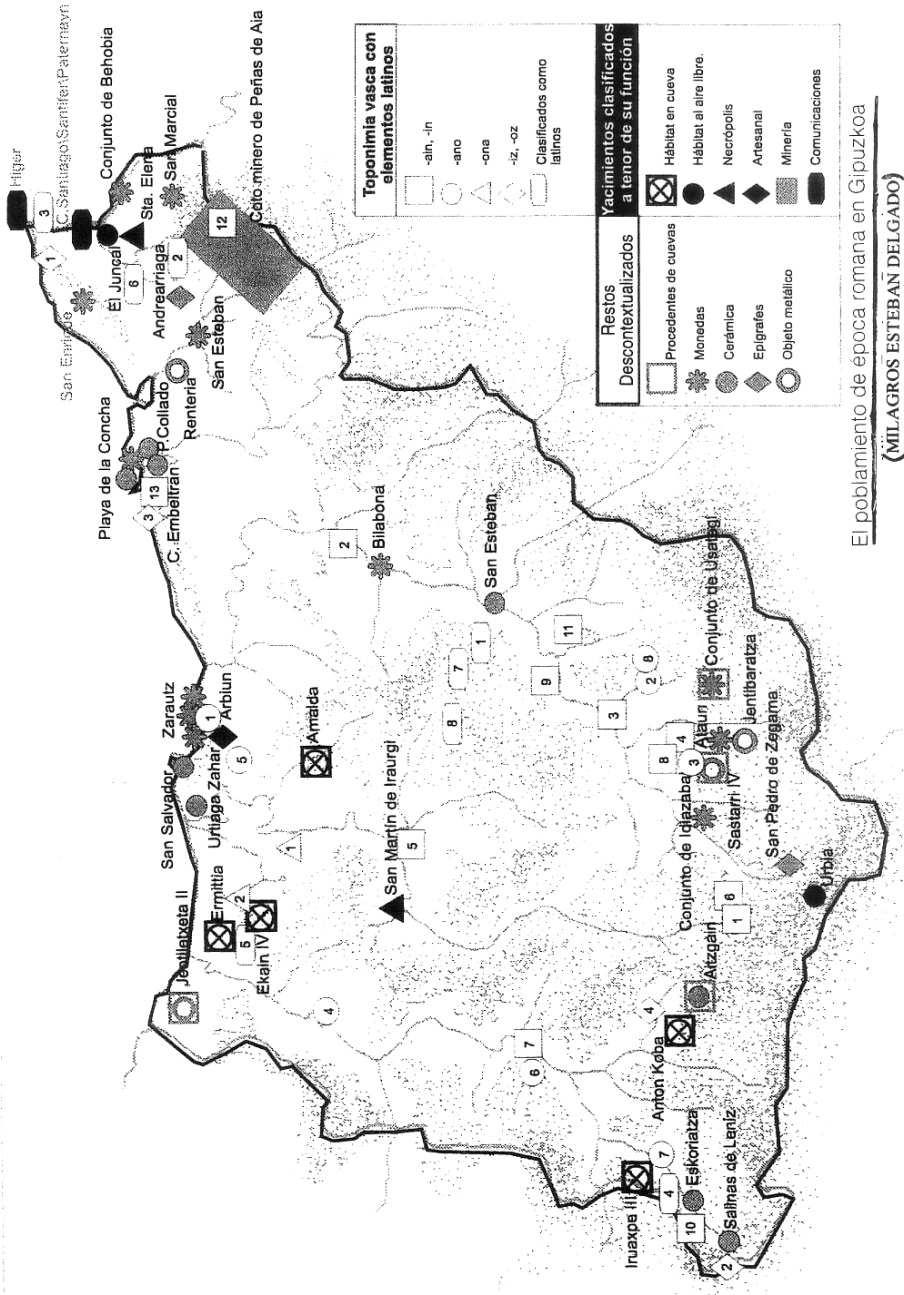
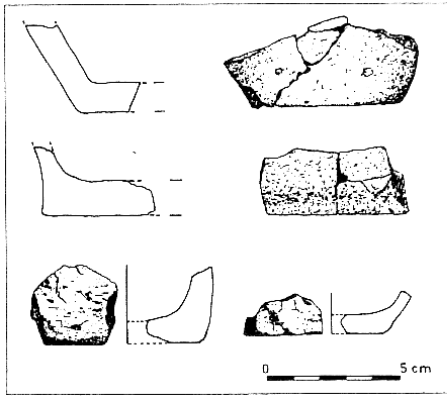
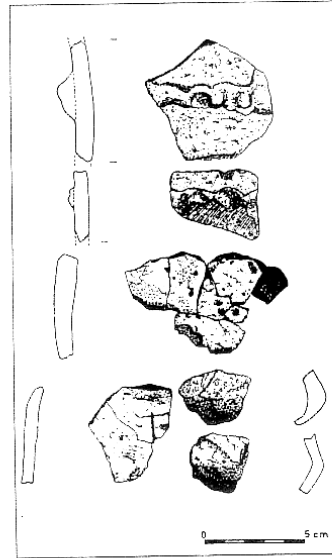


Lámina 10

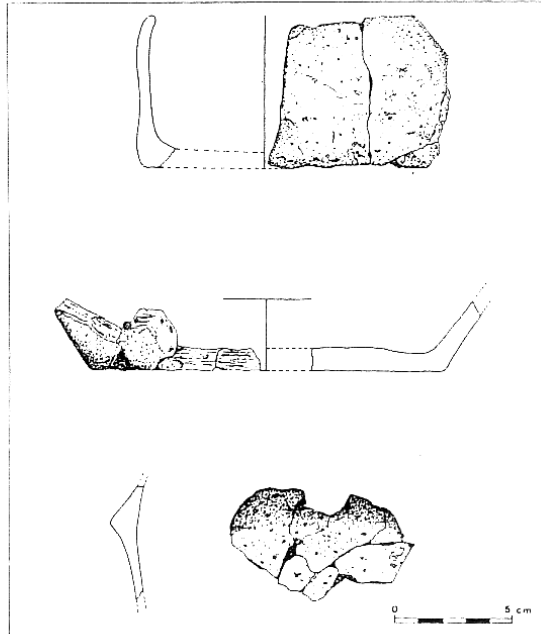


Fragmentos de fondo modelados del poblado de Basagain. (X. Peñalver).



Fragmentos de cerámica modelada del poblado de Basagain. (X. Peñalver).

Asentamiento de Basagain



Cerámica modelada del poblado de Basagain. (X. Peñalver).

ASPECTOS SOCIO-CULTURALES

Los hallazgos epigráficos de época imperial, que han aparecido en el espacio ocupado por los **Vardulos**, no recogen gentilicios.

La religiosidad

Escasos teónimos recogidos en las inscripciones de época romana:

AITVNEVS (Araya).

BAELISTVS (Angostina): Sufijo *-isto*, *Bargaristo* y *Caristos*, e ilirio *-sto*, *-sta*, *-ste*, como *Carasta*, *Contrasta*, *Arnasta*.

TVLLONIVS (Alegria): Relacionado con *Tullonium* topónimo centroeuropeo.

ONOMÁSTICA Y TOPONIMIA

a. Onomástica:

La mayoría de los nombres proceden de la zona oriental de la provincia de Alava, Angostina, Contrasta, Iburguren, Ilarduya, Urabain, Ocariz, S.Roman de San Millán, Eguilaz, Salvatierra, etc. La documentación epigráfica recoge una serie de antropónimos típicos célticos, que vienen a poner de manifiesto la celtización de la provincia de Alava. La onomástica hay que encajarla en el grupo de la denominada por M.L. Albertos zona «cantábrica» o «septentrional».

Los antropónimos recogidos son los siguientes: *Ablonius* (Ilarduya). *Ambaicus* (S.Roman de San Millán). *Ambaius* (Contrasta, San Roman de San Millán). *Ambatus* (Angostina, Contrasta, Eguilaz, Urabain). *Andion* (Angostina). *Aunicius* (Contrasta, Iburguren). *Anica* (Contrasta). *Appa* (Contrasta). *Araius* (Contrasta). *Araica* (Contrasta). *Attia* (Ollabarre). *Aunia* (Gastiain). *Buturra* (Gastiain). *Cantaber* (Contrasta, Gastiain). *Caricus* (Contrasta). *Elauus* (Ocariz, Urabain). *Licira* (Ilarduya). *Reburus* (Iburguren). *Reburinus* (Iburguren). *Plendia* (Eguilaz). *Segontius* (Contrasta, Eguilaz, Ocariz, Salvatierra). *Sentonus* (Luzcando). *Serenus* (Contrasta). *Tritaius* (Contrasta). *Turaesamus* (Contrasta). *Tammarus* (Salvatierra). *Viriatus* (Gastiain). *Vironus* (Gastiain).

Como conclusiones podemos enumerar las siguientes:

- Disponemos de ejemplos de nombres muy representativos entre los Cántabros, Astures y Vettones: *Ambatus*, *Araius* (Contrasta, Ilarduya), *Tritaius* (Contrasta).
- Afinidades con la región celtibérica: *Ambaius* (Contrasta, S.Roman de San Millan), *Ambaicus* (S.Roman de San Millan), *Ambatus* (Angostina, Contrasta, Eguilaz, Urabain), *Ambata* (Contrasta, Gastiain), *Segontius* (Contrasta, Eguilaz, Ocariz, Salvatierra, Gastiain).
- Sufijo *-aio*, *-aiko*, *-aino*: *Ambaius* (Contrasta, S.Roman de San Millan), *Ambaicus* (S.Roman de San Millan), *Araius* (Contrasta, Ilarduya), *Araica* (Contrasta), *Tritaius* (Contrasta).
- Sufijo *-st*: *Baelistus* (Angostina).
- Testimonio de numerales indoeuropeos: *Tritaius* (Contrasta).

b. Toponimia:

Existen topónimos típicos célticos que ponen de manifiesto la celtización de la provincia de Alava. Entre ellos están los nombres de las ciudades ya citadas, *Alba*, *Gebala*, *Gebalaeca*, *Segontia Paramica*, *Thabuca*, *Tritium Tuboricum*. También topónimos centroeuropeos, *Tullonium*.

Como conclusiones podemos enumerar las siguientes:

- Rasgos indoeuropeos muy arcaicos *-nt*: Arconteya (Contrasta), Armontu (Contrasta).
- Palabras de las llamadas «alpinas». *Barga*: Bargasuri (Contrasta). *Lanca*: Palancos (Sta. Cruz de Campezo).
- Hidrónimos y topónimos correspondientes a la estructura de la hidronimia europea primitiva: Abonza, Arnazca, Ciraonza, Salmabea (Apellaniz).
- Coincidencias con elementos lingüísticos no célticos. La conservación de la P original: Palancos (Sta. Cruz de Campezo).
- Sufijo *-st*: Bargaristo.
- Sufijo *-aio*, *-aino*: Araya, Araico, Araiz, Albaina.
- Testimonios de numerales indoeuropeos: *Tritium Tuboricum* «3».



Lámina 14

Localización de antropónimos indígenas en el espacio ocupado por los Várdulos



Lámina 15

Localización de Nomina y Cognomina en el espacio ocupado por los Várdulos