



Universidad de Valladolid
Campus de Palencia

**ESCUELA TÉCNICA SUPERIOR
DE INGENIERÍAS AGRARIAS**

Grado en Ingeniería Forestal y del Medio Natural

Plan silvopastoral y de prevención de incendios mediante pastoreo en Espinosa de Villagonzalo (Palencia)

Alumno/a: Álvaro Muñoz López

Tutor/a: José Arturo Reque Kilchenmann

ENERO 2021

INDICE:

DOCUMENTO I: MEMORIA Y ANEJOS	3
1. DATOS IDENTIFICATIVOS DEL TÉRMINO MUNICIPAL	4
2. JUSTIFICACIÓN DEL PROYECTO Y OBJETIVOS.....	4
2.1 MARCO NORMATIVO.....	5
3. ANTECEDENTES	6
4. ESTUDIO SOCIOECONÓMICO	7
4.1 POBLACIÓN.....	7
4.2 ACTIVIDADES ECONÓMICAS	8
4.3 SERVICIOS PÚBLICOS	8
5. INVENTARIO Y CARACTERIZACIÓN	9
5.1 CARACTERIZACIÓN DE LA EXPLOTACIÓN.....	9
5.2 CARACTERIZACIÓN DE LA BASE TERRITORIAL.....	12
6. ESTADO PASTORAL	18
6.1 ESTIMACIÓN DE CARGAS ADMISIBLES POR UNIDADES DE VEGETACIÓN ..	18
6.2 PRESIÓN GANADERA	19
6.3 ÁREAS CORTAFUEGOS MANTENIDAS CON GANADO	22
7. PLANIFICACIÓN	23
7.1 VALORACIÓN DE USOS: ACTUALES Y POTENCIALES.....	23
7.2 PLAN GENERAL	25
7.3 PLAN ESPECIAL.....	26
8. SEGUIMIENTO Y EVALUACIÓN	31
9. BALANCE ECONÓMICO.....	38
9.1 BALANCE DE INGRESOS Y GASTOS.....	38
ANEJO 1: RELACIÓN DE RECINTOS SIGPAC DE LA EXPLOTACIÓN	41
ANEJO 2: DOSSIER FOTOGRÁFICO.....	97
ANEJO 3: BIBLIOGRAFÍA	105
DOCUMENTO II: PLANOS	108

DOCUMENTO I: MEMORIA Y ANEJOS

1. DATOS IDENTIFICATIVOS DEL TÉRMINO MUNICIPAL

El proyecto se desarrolla en el término municipal de Espinosa de Villagonzalo (Palencia), situado en la comarca Boedo-Ojeda. Consta de 3800,27 ha totales de las cuales más de 3700 ha son terrenos pastables por el ganado.

El municipio dispone de tres montes de utilidad pública:

- Monte "Bayala" nº 251: con una superficie total de 983,8519 ha.
- Monte "El Ejido" nº 252: con una superficie total de 140 ha.
- Monte "Fuente María" nº 253: con una superficie total de 217,50 ha.

2. JUSTIFICACIÓN DEL PROYECTO Y OBJETIVOS

El término municipal de Espinosa de Villagonzalo en el pasado poseía multitud de rebaños de ganadería ovina que se distribuían a lo largo del territorio equitativamente y aprovechaban todos los recursos pascícolas de la localidad. En la actualidad, como consecuencia del despoblamiento rural y la transformación de la ganadería, esas prácticas utilizadas en el pasado están en decadencia cuando hablamos de actualidad. Así como multitud de razas de ganado autóctono que están desapareciendo en beneficio de razas exóticas mucho más productivas, pero de calidad inferior.

En cuanto a la prevención de incendios, la presencia de ganado en la localidad ayuda a disminuir la carga y acumulación de combustible, así como la aparición del matorral y el sotobosque creando modelos de combustible muy peligrosos en caso de incendio forestal.

Los objetivos principales para la creación de este plan silvopastoral en Espinosa de Villagonzalo son los siguientes:

- Análisis de las capacidades y limitaciones de la zona de estudio para albergar una cabaña ganadera de ovino extensivo.
- Sobrepastoreo de áreas cortafuegos con la ayuda del ganado como prevención de incendios forestales.
- Proyectar infraestructuras y mejoras necesarias para un correcto aprovechamiento pascícola en la localidad.
- Protección de la cabaña churra autóctona de la zona, la cual, está desapareciendo y es patrimonio cultural.
- Poner freno a la continua desaparición de pastizales y restablecer los paisajes y ecosistemas autóctonos.
- Aprovechamiento de los terrenos municipales actualmente en desuso.
- Explotación del valor pastoral del monte con su consecuente protección y mejora.

2.1 MARCO NORMATIVO

El proyecto se ajusta a las Instrucciones del Plan Silvopastoral incluidas en el Boletín Oficial de Castilla y León, miércoles 20 de mayo de 2015.

ORDEN FYM/406/2015, de 12 de mayo, por la que se establecen las bases reguladoras de las ayudas para labores de mejora y prevención de daños en terrenos forestales con vocación silvopastoral, cofinanciadas por el Fondo Europeo Agrícola de Desarrollo Rural (FEADER), en el marco del Programa de Desarrollo Rural de Castilla y León 2014-2020

EXTRACTO de la Orden de 8 de marzo de 2021, de la Consejería de Fomento y Medio Ambiente, por la que se convoca el pago de ayudas para labores de mejora y prevención de daños en terrenos forestales con vocación silvopastoral, cofinanciadas por el Fondo Europeo Agrícola de Desarrollo Rural (FEADER), en el marco del Programa de Desarrollo Rural de Castilla y León 2014-2020, (incorporación 2017).

3. ANTECEDENTES

La ganadería extensiva ha tenido gran importancia histórica en España. Durante mucho tiempo, el pastoreo, regulado por instituciones como el Honrado Concejo de la Mesta, ha determinado en gran parte el paisaje actual; así como la distribución y estructura de las masas forestales españolas (Ruiz Urrestarazu, E; Galdós Urrutia, R. 2013). Desde el siglo XIX, se viene produciendo en España un progresivo abandono de las actividades agrarias en general y de la ganadería extensiva en particular, siendo sustituidos los rebaños autóctonos trashumantes y de producción extensiva, por explotaciones intensivas donde el ganado permanece estabulado.

En la actualidad, es evidente el impacto y las consecuencias del abandono de estas actividades en nuestro paisaje y en nuestra sociedad. Lo que históricamente eran praderas y pastizales dan paso año tras año a los matorrales. Además, en los bosques y montes se establece un sotobosque que anteriormente no encontrábamos, limitando su disfrute y aumentando el riesgo de incendios.

Los beneficios que el pastoreo de nuestros montes genera son muchos y variados. En concreto hablamos de: disminución del riesgo de incendios, conservación de caminos y cunetas al disminuir la vegetación existente, fomentar la biodiversidad, incrementar la actividad económica en zonas rurales, etc.

La actividad pastoral tiene como características principales el utilizar extensos terrenos de vocación forestal, aprovechar recursos que de otra forma serían improductivos, aumentar la biodiversidad de los ecosistemas además de mantener y crear paisajes.

En este caso, en la localidad de Espinosa de Villagonzalo, hace años existían varios rebaños de ganadería ovina extensiva. En la actualidad, han desaparecido todos y comienzan a notarse los efectos en el paisaje, como por ejemplo antiguas zonas de pasto invadidas por el matorral, puntos de agua y arroyos abandonados y sin su correspondiente mantenimiento, corrales derrumbados, etc.

Respecto a la prevención de incendios, en los últimos años en la localidad se han producido varios conatos de incendio, alguno cercanos al núcleo urbano pero la gran mayoría se producen en tierras agrícolas por negligencias con la maquinaria. En el caso de dicha localidad, la escasa superficie arbolada y la gran cantidad de tierras agrícolas cercanas al monte obligan a otorgarle una mayor importancia a la prevención de incendios y a la protección de dicho monte.

4. ESTUDIO SOCIOECONÓMICO

4.1 POBLACIÓN

El término municipal de Espinosa de Villagonzalo tiene censadas actualmente 172 personas. Este número desciende año tras año debido al éxodo rural. En la siguiente tabla se puede observar esta evolución.

Tabla1: Censo de población de Espinosa de Villagonzalo desde el año 1877. Fuente INE. Elaboración propia.

AÑO	POBLACIÓN
1877	677
1887	704
1897	688
1900	676
1910	689
1920	713
1930	770
1940	799
1950	843
1960	784
1970	622
1981	425
1991	329
2001	247
2011	223
2019	172

La principal causa de la despoblación es la falta de trabajo en la localidad y los alrededores, que obliga a los jóvenes a emigrar a las ciudades. Esto agrava aún más la consecuente disminución de los servicios públicos, sobre todo en sanidad y educación.

Cabe que destacar el notable aumento de población en el municipio durante la época estival, motivado por el regreso vacacional de personas nacidas en el término municipal y posteriormente emigradas.

4.2 ACTIVIDADES ECONÓMICAS

Las principales actividades económicas existentes en la zona pertenecen al sector primario, principalmente la agricultura. En cuanto al sector secundario, encontramos un taller de maquinaria agrícola. Por último, en el sector terciario únicamente se dispone de un bar y una tienda de alimentación. La renta de la zona de estudio se puede considerar baja, puesto que la mayoría de los ingresos proviene de personas jubiladas.

La mayoría de las tierras se dedican a la labranza. Además, con la desaparición de la ganadería en la localidad ya no encontramos apenas pastos naturales. En su mayoría se lleva a cabo una agricultura intensiva donde predominan los cultivos de secano frente a los de regadío. Destacan el trigo, la cebada, la avena, los girasoles, las vezas, la remolacha y la alfalfa. También cabe destacar los huertos familiares de autoconsumo, no por su superficie, pero sí por la importancia en la economía de muchos hogares.

Dentro de este sector, se debe hacer referencia a la importancia de la pesca y sobre todo de la caza, practicada por gran número de personas, la cual que reporta numerosos ingresos para el término municipal.

Respecto a la pesca, se desarrolla en tramos del río adecuados durante el periodo hábil de pesca de cada especie. En concreto, destaca la trucha común.

En cuanto a la caza, la captura de las especies cinegéticas se realiza en el coto privado del municipio durante los periodos hábiles de caza de cada especie. Dentro de las especies cinegéticas, destacar la perdiz, la codorniz, la liebre, el conejo, el corzo, el jabalí y el zorro.

4.3 SERVICIOS PÚBLICOS

Todos los hogares de Espinosa de Villagonzalo disponen de abastecimiento de agua potable, evacuación de aguas residuales, suministro de energía eléctrica y telefonía.

El sistema de saneamiento se basa en fosas de decantación, no existiendo por lo tanto procesos de depuración propiamente dichos. Dada la escasa población y la ausencia de actividades industriales esta situación es aceptable. En el municipio cuentan con un Consultorio Médico, aunque cada vez con horarios más restringidos y con menor disponibilidad. En cuanto a los servicios educativos, el Centro de Enseñanza Primaria se encuentra en el municipio colindante de Osorno la Mayor y la Enseñanza Secundaria Obligatoria, así como la enseñanza especial y superior se encuentra alejada del término municipal.

5. INVENTARIO Y CARACTERIZACIÓN

5.1 CARACTERIZACIÓN DE LA EXPLOTACIÓN

5.1.1 MANEJO

Régimen de pastoreo					
x	Colectivo	x	Abierto	x	Parcelado
	Individual		Cerrado		Redondo
	Ambos		Ambos		

Tipo de explotación							
Tipo			Ganado			Saneamiento ganadero	
Sistema Exp.	Orientación	Rég. pastoreo	Tipo	Raza	Nº cabezas	Estado	Calificación
EXTENSIVO	CARNE	AMBOS	BOVINO	CHURRA	800	OI	
Total nº cabezas					800		

Descripción de la cabaña ganadera						
Tipo ganado	Raza	Orientación	Sexo	Edad	Nº cabezas	Total UGM
OVINO	CHURRA	CARNE	HEMBRAS	7m-12m	120	11
OVINO	CHURRA	CARNE	HEMBRAS	>12m	659	99
OVINO	CHURRA	CARNE	MACHO	>12m	21	2
Total nº cabezas					800	
Total U.G.M.					112	

5.1.2 INFRAESTRUCTURA GANADERA

Localización	Tipo de Infraestructura						
	Cerramiento			Paso de ganado	Abrevadero	Manga manejo	Otras
Recinto SIGPAC	Longitud cerrada (m)	Superficie cerrada (ha)	Tipo de cierre				
34071000000070004300001.	800	2	Postes metálicos y malla ganadera		1ud	1ud	
34071000000020004900001.					1ud	1ud	
Totales	800	2			2ud	2ud	

Observaciones

Se adjunta plano nº 2: Infraestructuras

5.2 CARACTERIZACIÓN DE LA BASE TERRITORIAL

5.2.1 SEGÚN TITULARIDAD DEL SUELO

TITULARIDAD DEL SUELO FORMA DE GESTIÓN	PÚBLICO		PARTICULAR		TOTAL	
	Superficie (ha.)	%	Superficie (ha.)	%	Superficie (ha.)	%
1.- FINCAS NO GESTIONADAS POR JCYL						
1.1.- Particulares			2479,37	65,24	2479,37	65,24%
1.2.- Públicas no catalogadas (LD, otras administraciones)	48	1,26			48	1,26%
TOTAL SUPERFICIE NO GESTIONADA						
2.- FINCAS GESTIONADAS POR JCYL						
2.1- Catálogo de UP	1272,9	33,495			1272,9	33,50%
2.2- Propias sin catalogar						
2.3.- Consorciadas o convenidas						
TOTAL SUPERFICIE GESTIONADA					3800,27	
TOTAL SUPERFICIE BASE TERRITORIAL					3800,27	

Observaciones

Se adjunta plano nº3 "Titularidad"

Se adjunta plano nº4 "Montes de Utilidad Pública"

5.2.2 SEGÚN UNIDADES DE VEGETACIÓN

CLASIFICACIÓN SEGÚN USOS	SUPERFICIE DE LA EXPLOTACIÓN	
	DENOMINACIÓN	Superficie (ha)
AGRÍCOLAS	3253,63	85,62%
Cultivos	0,00	0,00%
Barbechos	0,00	0,00%
IMPRODUCTIVOS	24,24	0,64
Superficies artificiales	24,24	0,64
Superficies de agua	0,00	0,00%
Otros	0,00	0,00%
FORESTAL	522,40	13,75%
Desiertos y semidesiertos	0,00	0,00%
Zonas húmedas	0,00	0,00%
Superficies agroforestales(dehesas)	0,00	0,00%
Arbolado; (Fcc<10%)	27,61	0,73%
Arbolado abierto (Fcc 10-40 %)	102,33	2,69%
Arbolado semicerrado (Fcc 40-70 %)	266,28	7,01%
Arbolado cerrado (Fcc 70 %)	4,10	0,10%
Desarbolado	0,00	0,00%
Matorrales y arbustedos	122,08	3,21%
Pastos	0,00	0,00%
SUPERFICIE TOTAL PRODUCTIVA	3776,03	99,36%
TOTAL SUPERFICIE	3800,27	100

(FCC-> Fracción de cabida cubierta)

Observaciones

Superficie productiva: superficie aprovechable a diente por la cabaña ganadera, superficie de pastoreo

Se adjunta plano 5 "Usos del suelo"

5.2.3 RELACIÓN DE RECINTOS SIGPAC DE LA EXPLOTACIÓN

Se muestra toda la información detallada acerca de cada parcela que conforma el término municipal. La información detalla la titularidad, uso SIGPAC, código del recinto SIGPAC y la superficie de explotación y total de cada recinto.

La gran mayoría de los recintos SIGPAC no llegan a 1 ha de superficie esto es debido principalmente a la orografía del terreno, el gran número de propietarios y a el escaso número de concentraciones agrarias.

Dado el gran número de parcelas y a la extensión de la tabla se adjunta al final del documento en el apartado nº 1 de anejos de la memoria.

5.2.4 RÉGIMEN DE PROTECCIÓN DEL TERRITORIO

Base territorial de la explotación	
Incluida en algún régimen de protección	X
No incluida en algún régimen de protección	

Red Natura 2000				
Situación		Régimen de protección		Normas de protección
Incluido	X	ZEPA	X	Los valores principales de este espacio fluvial residen en la representatividad de las comunidades de ciprínidos autóctonos asociadas a los tramos de corriente, entre los que destacan las poblaciones de boga del Duero (<i>Pseudochondrostoma duriense</i>), bermejuela (<i>Achondrostoma arcasii</i>) y lamprehuela (<i>Cobitis calderoni</i>). Igualmente representativas del espacio son las saucedas, choperas y alamedas autóctonas, incluidas en el hábitat 92A0 - Bosques galería de <i>Salix alba</i> y <i>Populus alba</i> . Los prados húmedos mediterráneos (6420) mantienen una representación significativa en este espacio, ocupando tanto las áreas circundantes de la red hidrográfica, como aquellas vaguadas en donde la humedad edáfica perdura mayor tiempo
No incluido		LIC		
		ZEC		

5.2.5 MODELOS DE COMBUSTIBLE

Según la clasificación que elaboró R. Rothermel en 1973, los combustibles se pueden agrupar en trece modelos estructurales distribuidos en cuatro grupos, de forma que podamos predecir el comportamiento del fuego.

La zona de estudio se ha dividido en polígonos clasificando los combustibles según su modelo. Se han encontrado 7 modelos de combustibles diferentes de los 13 existentes, estos pertenecen a los cuatro grupos existentes. Los modelos de combustibles se encuentran en la proporción que muestra la siguiente tabla.

Tabla 1: Superficie ocupada por cada modelo de combustible. Elaboración propia

MODELO	SUPERFICIE (ha)	PORCENTAJE
1	325,36	8,61%
2	84,266	2,23%
3	2928,26	77,55%
5	122,08	3,23%
8	178,063	4,72%
9	85,99	2,28%
11	52,011	1,38%
TOTAL	3776,03	100%

Los modelos de combustibles ocupan una superficie de 3776,03 ha, el resto de superficie del término municipal pertenece a infraestructuras urbanas y zonas incombustibles.

Como se observa en la Tabla 1, el modelo de combustible 3 ocupa la mayor superficie en torno a un 77,55% del total. Después, se encuentra el modelo 1 cercano al 9% de ocupación total. Finalmente, el resto de los modelos no llegan al 5% de ocupación cada uno.

Tabla 2: Superficie y porcentaje de los cuatro grupos donde se engloban los modelos de combustible. Elaboración propia

MODELOS DE ROTHERMEL	SUPERFICIE (ha)	PORCENTAJE (%)
Modelos de pasto	3253,63	86,20%
Modelos de matorral	122,08	3,20%
Modelos de hojarasca bajo arbolado	348,309	9,20%
Modelos de restos de corta y operaciones selvícolas	52,011	1,40%
	3776,03	

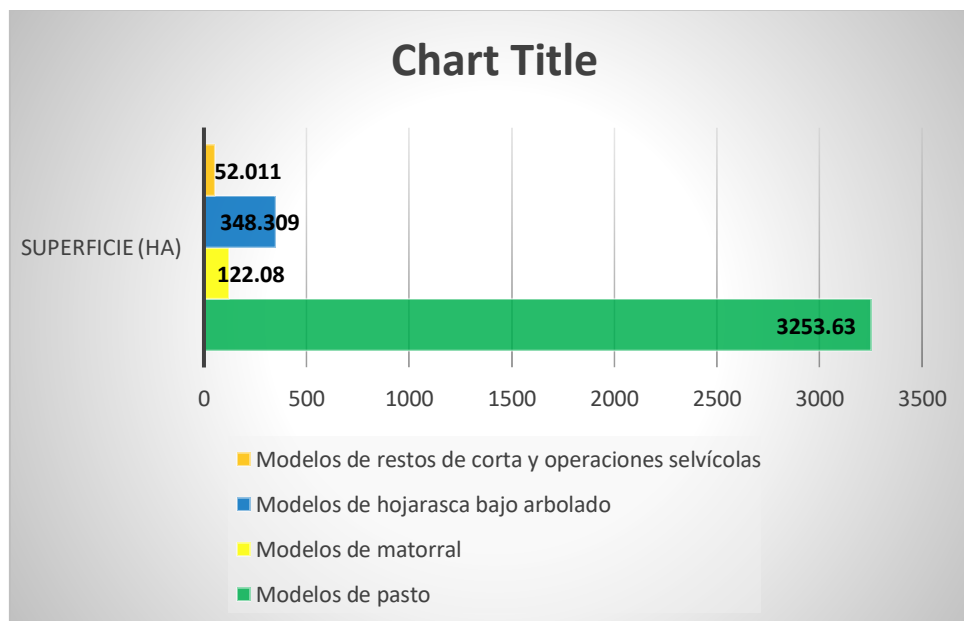


Gráfico 1: Representación de la superficie ocupada según los grupos de modelos de combustible. Elaboración propia

Como vemos en el Gráfico 1, la mayor parte de la superficie está ocupada por combustibles del grupo 1 (pasto), a continuación, encontramos una pequeña parte perteneciente al grupo 3 (hojarasca bajo arbolado) y finalmente encontramos al grupo 2 y 4 que no ocupan entre los dos ni el 5% de la superficie.

5.2.6 TIPIFICACIÓN DE ZONAS DE RIESGO DE INCENDIO FORESTAL

Para realizar la clasificación de zonas de riesgo de incendio forestal en Espinosa de Villagonzalo vamos a tener en cuenta dos variables: el peligro de incendio y la importancia de protección de los diferentes lugares dentro del término municipal.

Para analizar el peligro de incendio los parámetros que vamos a valorar son la cercanía a líneas ferroviarias, carreteras comarcales, autovías, la proximidad al núcleo urbano y a actividades agrícolas.

En cuanto a la importancia de protección, tendremos en cuenta cuatro factores de mayor a menor importancia:

- La población.
- Las infraestructuras.
- Las masas arboladas.
- Las zonas agrícolas.

Se adjunta plano nº 9. Zonificación de riesgo de incendio forestal.

6. ESTADO PASTORAL

6.1 ESTIMACIÓN DE CARGAS ADMISIBLES POR UNIDADES DE VEGETACIÓN

CODIFICACIÓN (Vi)	UNIDAD DE VEGETACIÓN	Supf. Vi(ha)	UGMi/ha
1.Improductivos	Improductivos	24,25	0,00
2. Agrícolas no aprovechables	Cultivos no aprovechables	325,36	0,00
3. Agrícolas aprovechables	Rastrojos de cereal	2928,26	0,05
4.Matorral (Cv)	Brezales, tojales y matorrales acidófilos similares de zonas húmedas	122,082	0,2
5.Qp 10-40	Arbolado abierto o monte hueco (FCC: 10-40%) Frondosas: Rebollares	84,266	0,3
6.Qp 40-70	Arbolado semicerrado (FCC: 40-70%) Frondosas: Rebollares	85,99	0,25
7.Pp 10-40	Arbolado abierto o monte hueco (FCC: 10-40%): Pinares de pino negral (Pinus pinaster)	8,211	0,1
8.Pp 40-70	Arbolado semicerrado (FCC: 40-70%): Pinares de pino negral (Pinus pinaster)	71,62	0,1
9.Pp>70	Arbolado cerrado (FCC>70%): Pinares de pino negral (Pinus pinaster)	0,894	0
10.Pn 40-70	Arbolado semicerrado (FCC: 40-70%): Pinares de pino pudio (Pinus nigra)	0,908	0,2
11.Pn>70	Arbolado cerrado (FCC>70%): Pinares de pino pudio (Pinus nigra)	3,207	0,1
12.Zf 10-40	Arbolado abierto o monte hueco (FCC: 10-40%) Frondosas: Mezcla de frondosas mediterráneas	37,467	0,15
13.Zc 40-70	Arbolado semicerrado (FCC: 40-70%): Mezcla de pinos autóctonos mediterráneos	53,244	0,1
14.Lx 40-70	Arbolado semicerrado (FCC: 40-70%) Frondosas: Choperas de producción	15,332	0,15
15. Zr 40-70	Arbolado semicerrado (FCC: 40-70%) Frondosas: Riberas naturales	39,177	0,35
TOTAL		3800,268	

PROMEDIO UGM/ha²	0,067
UGM TOTALES EXPLOTACIÓN (UGM/ha)	253,048

Observaciones

Datos obtenidos a partir de la tabla 6 del documento para la elaboración de Planes Silvopastorales, en el que vienen definidas las unidades de vegetación de Castilla y León. El documento fue elaborado a partir del Mapa Forestal de España MFE50, escala 1:50000 y con la ayuda del libro Pastos Naturales Españoles de Alfonso San Miguel Ayanz (Dr. Ingeniero de Montes y Catedrático de la Universidad Politécnica de Madrid)

²PROMEDIOUGM/ha: $UGM1 \cdot Sv1 + UGM2 \cdot Sv2 + \dots + UGMn \cdot Svn / Sv1 + Sv2 + \dots + Svn$

Svi: superficie de la unidad de vegetación

UGMi: carga ganadera orientativa/ha según unidad de vegetación (ver tabla)

6.2 PRESIÓN GANADERA

6.2.1 EVALUACIÓN DEL CONSUMO Y EXTRACCIÓN DE PASTO

UNIDADES DE VEGETACIÓN (Vi)	Supf. Vi(ha)	PRODUCCIÓN DE PASTO (kg MS/año) /ha	PRODUCCIÓN DE PASTO TOTAL (kg MS/año)
1.Improductivos	24,25	0	0
2. Agrícolas no aprovechables	325,36	0	0
3. Agrícolas aprovechables	2928,26	300	878478
4.Matorral (Cv)	122,082	850	103769,7
5.Qp 10-40	84,266	1500	126399
6.Qp 40-70	85,99	1000	85990
7.Pp 10-40	8,211	550	4516,05
8.Pp 40-70	71,62	300	21486
9.Pp>70	0,894	0	0
10.Pn 40-70	0,908	700	635,6
11.Pn>70	3,207	350	1122,45
12.Zf 10-40	37,467	1100	41213,7
13.Zc 40-70	53,244	300	15973,2
14.Lx 40-70	15,332	1000	15332
15. Zr 40-70	39,177	1250	48971,25
TOTAL PRODUCCION (kg MS/año)		1343886,95	
PROMEDIO (kg MS/año) /ha		353,63	

CONSUMO DE GANADO	Kg MS Suplementación anual/ha		ÉPOCA	TIPO SUPLEMENTACIÓN*	Extracción de pasto monte (kg MS/año) /ha
303,80	5,3	kg de cereal	En invierno, dependiendo de heladas	Alimentos concentrados	272,23
	26,3	kg de forraje	En invierno, dependiendo de heladas	Forrajes conservados	

Observaciones

Consumo de ganado: es aproximadamente un 2,5 % del peso vivo en Materia Seca cada día. Consumo de ganado: $UGM \text{ explotación/ha} * 500 * 0,025 * 365$ (kg MS/año)

Tipo de suplementación: alimentos concentrados, forrajes conservados o cultivos de apoyo: Paja, cebada, avena, vezas etc.

Extracción de pasto monte: Consumo de ganado-Suplementación (kg MS/año) /ha

Producción de pasto: Tablas

PROMEDIO (kg MS/año) /ha: $P1 * Sv1 + P2 * Sv2 + \dots + Pn * Svn / Sv1 + Sv2 + Svn$

Estudios para minimizar la suplementación: se basan en concentrar el momento de máximas necesidades en el periodo vegetativo.

6.2.2 PRESIÓN GANADERA

UNIDADES DE VEGETACIÓN (Vi)	UGM/ha ESTIMADAS	UGM/ha EXPLOTACIÓN	RELACIÓN	ANOTACIONES
1.Improductivos	0	0	0	Improductivos
2. Agrícolas no aprovechables	0	0	0	Improductivos
3. Agrícolas aprovechables	0,05	0,03	1,7	Infrapastoreo
4.Matorral (Cv)	0,2	0,03	6,7	Infrapastoreo
5.Qp 10-40	0,3	0,03	10,0	Infrapastoreo
6.Qp 40-70	0,25	0,03	8,3	Infrapastoreo
7.Pp 10-40	0,1	0,03	3,3	Infrapastoreo
8.Pp 40-70	0,1	0,03	3,3	Infrapastoreo
9.Pp>70	0	0,03	0,0	Infrapastoreo
10.Pn 40-70	0,2	0,03	6,7	Infrapastoreo
11.Pn>70	0,1	0,03	3,3	Infrapastoreo
12.Zf 10-40	0,15	0,03	5,0	Infrapastoreo
13.Zc 40-70	0,1	0,03	3,3	Infrapastoreo
14.Lx 40-70	0,15	0,03	5,0	Infrapastoreo
15. Zr 40-70	0,35	0,03	11,7	Infrapastoreo
UNIDADES DE VEGETACIÓN (Vi)	PRODUCCIÓN DE PASTO (kg MS/año) /ha	EXTRACCIÓN PASTO (kg MS / año) /ha	RELACIÓN	ANOTACIONES
1.Improductivos	0	0	0	Improductivos
2. Agrícolas no aprovechables	0	0	0	Improductivos
3. Agrícolas aprovechables	353,63	272,23	1,30	Infrapastoreo
4.Matorral (Cv)	353,63	272,23	1,30	Infrapastoreo
5.Qp 10-40	353,63	272,23	1,30	Infrapastoreo
6.Qp 40-70	353,63	272,23	1,30	Infrapastoreo
7.Pp 10-40	353,63	272,23	1,30	Infrapastoreo
8.Pp 40-70	353,63	272,23	1,30	Infrapastoreo
9.Pp>70	353,63	272,23	1,30	Infrapastoreo
10.Pn 40-70	353,63	272,23	1,30	Infrapastoreo
11.Pn>70	353,63	272,23	1,30	Infrapastoreo
12.Zf 10-40	353,63	272,23	1,30	Infrapastoreo
13.Zc 40-70	353,63	272,23	1,30	Infrapastoreo
14.Lx 40-70	353,63	272,23	1,30	Infrapastoreo
15. Zr 40-70	353,63	272,23	1,30	Infrapastoreo

TOTALES

UGM TOTALES EXPLOTACIÓN (UGM/ha)	UGM TOTALES ESTIMADAS (Promedio UGM/ha)	RELACIÓN	ANOTACIONES
0,03	0,067	2,23	INFRAPASTOREO
EXTRACCIÓN PASTO (kg MS/año) /ha	PRODUCCIÓN DE PASTO (Promedio kg MS/año) /ha	RELACIÓN	ANOTACIONES
272,23	353,63	1,30	INFRAPASTOREO

6.3 ÁREAS CORTAFUEGOS MANTENIDAS CON GANADO

Se trata de una iniciativa que lleva utilizando varios años la Comunidad Autónoma de Andalucía, mediante un programa llamado RAPCA, que consiste en el empleo de ganado en régimen de pastoreo controlado para eliminar el combustible vegetal de las zonas de cortafuegos y mantener las infraestructuras de cara a la prevención de incendio forestales. La acción del ganado controlada y ordenada por el pastor permite mantener las áreas cortafuegos, provocando así discontinuidades en las masas forestales que impiden la propagación del fuego.

Este pastoreo controlado se desarrolla en montes de titularidad pública que dispongan de infraestructuras de prevención contra incendios (áreas cortafuegos), las cuales se denominan áreas pastocortafuegos.

Este método, está especialmente enfocado en cortafuegos cuyo mantenimiento por métodos convencionales resulte costoso, ya sea por pedregosidad alta o por dificultad de acceso. Además, es recomendable que exista en la zona una alta tradición ganadera y, por tanto, la consiguiente experiencia e infraestructuras ganaderas que permitan hacer compatible la ganadería con la gestión integral del monte.

En concreto, se actuará sobre las áreas pastocortafuegos en la primavera e inicio del verano y con una intensidad de pastoreo muy alta, para que los resultados de la eliminación de combustible sean óptimos para la época de peligro alto de incendios forestales.

7. PLANIFICACIÓN

7.1 VALORACIÓN DE USOS: ACTUALES Y POTENCIALES

UNIDAD DE VEGETACIÓN (Vi)	Supf. Vi (ha)	LIMITACIONES				USO ACTUAL	USO POTENCIAL	TRATAMIENTOS A REALIZAR
		SUELO	ARBOLADO	MATORRAL	OTROS			
Improductivos	24,25					Improductivo	Improductivo	
Cultivos no aprovechables	325,36					Improductivo	Improductivo	
Rastrojos de cereal	2928,26					Agrícola	Agrícola	
Brezales, tojales y matorrales acidófilos similares de zonas húmedas	122,082			Medio		Pasto	Pasto	Desbroce perimetral
Arbolado abierto o monte hueco (FCC: 10-40%) Frondosas: Rebollares	84,266					Leñas/Pasto	Leñas/Pasto	
Arbolado semicerrado (FCC: 40-70%) Frondosas: Rebollares	85,99		Alta densidad			Leñas/Pasto	Leñas/Pasto	Resalveo
Arbolado abierto o monte hueco (FCC: 10-40%): Pinares de pino negral (Pinus pinaster)	8,211					Madera/Pasto	Madera/Pasto	Desbroce áreas cortafuegos
Arbolado semicerrado (FCC: 40-70%): Pinares de pino negral (Pinus pinaster)	71,62					Madera/Pasto	Madera/Pasto	Desbroce áreas cortafuegos
Arbolado cerrado (FCC>70%): Pinares de pino negral (Pinus pinaster)	0,894		Alta densidad			Madera/Pasto	Madera/Pasto	
Arbolado semicerrado (FCC: 40-70%): Pinares de pino pudio (Pinus nigra)	0,908					Madera/Pasto	Madera/Pasto	
Arbolado cerrado (FCC>70%): Pinares de pino pudio (Pinus nigra)	3,207		Alta densidad			Madera/Pasto	Madera/Pasto	
Arbolado abierto o monte hueco (FCC: 10-40%) Frondosas: Mezcla de frondosas mediterráneas	37,467					Madera/Pasto	Madera/Pasto	
Arbolado semicerrado (FCC: 40-70%): Mezcla de pinos autóctonos mediterráneos	53,244		Alta densidad			Madera/Pasto	Madera/Pasto	Desbroce áreas cortafuegos
Arbolado semicerrado (FCC: 40-70%) Frondosas: Choperas de producción	15,332					Madera/Pasto	Madera/Pasto	
Arbolado semicerrado (FCC: 40-70%) Frondosas: Riberas naturales	39,177					Madera/Pasto	Madera/Pasto	

TRATAMIENTOS A REALIZAR: Se describirán las características de las actuaciones, actuaciones posibles a partir de los usos potenciales definidos teniendo en cuenta usos actuales.

Observaciones

Svi: superficie de la unidad de vegetación

Sm^o: superficie del rodal

Suelo

Orografía y relieve del terreno

% sin cubierta vegetal

(sobrepastoreo)

% con herbáceas (infrapastoreo)

Efectos pisoteo: Leve (sin compactación) o Intenso (con compactación)

Matorral

Intensidad de ramoneo

Leve: sólo ramoneo de algunas

ramillas finas

Medio: ramoneadas casi todas las ramillas finas y algunas gruesas

Fuerte: Ramoneo intenso de todas las ramillas incluso las más gruesas

Arbolado

Intensidad de ramoneo:

Leve: ramillas finas

Medio: ramillas gruesas ramoneadas

Grave: con ramoneo apical que afecta al desarrollo del tallo principal

Tronchados: porcentaje de pies mayores de 4-5cm doblados y tumbados

Daños en arbolado adulto

Otros

Presencia de nitrófilas (veg.

Herbácea)

Enfermedades ganado

Figura de protección

Caza

Estos parámetros tienen especial importancia puesto que se utilizarán para realizar la evaluación de la intensidad del pastoreo en el término municipal.

7.2 PLAN GENERAL

7.2.1 ELECCIÓN ESPECIE GANADERA

El tipo de ganado elegido es el ovino de raza churra. Los animales de raza ovina churra se definen como de proporciones alargadas y tamaño medio, con una peculiar pigmentación centrífuga en negro. Además, se caracteriza por su rusticidad, capaz de caminar largas distancias en busca de alimento, soportar temperaturas extremas y estar perfectamente adaptada al medio en que se desenvuelve. Es una raza autóctona en Castilla y León, que tuvo una gran presencia en el pasado y que en la actualidad se encuentra cada vez con más dificultad.

Su aprovechamiento será el de carne, que se caracteriza por el bajo peso del cordero al sacrificio, y el elevado precio en el mercado de la carne de lechazo. El lechazo se alimenta exclusivamente de leche materna, y se sacrifica sobre los 30 días de vida con un PV de 9-12 kg. La cabaña ganadera constará de 800 cabezas de ganado ovino. Explicado anteriormente en el apartado 5.1 Caracterización de la explotación.

7.2.2 MODELO DE GESTIÓN SILVOPASTORAL Y SELVÍCOLA

Silvopastoral

Se utilizará el modelo de gestión silvopastoral al que tradicionalmente se ha sometido el monte. Las premisas generales que caracterizan este modelo son las siguientes:

- A.-** El sistema de pastoreo es en abierto, sin zonas físicamente acotadas, libremente por toda la superficie salvo en casos excepcionales.
- B.-** El periodo de pastoreo se realizará durante unos 10 meses al año aproximadamente, dependiendo de las heladas invernales y de las lluvias en primavera y otoño.
- C.-** Se establecerá una carga ganadera máxima definida en U.G.M.
- D.-** Las actuaciones a realizar en el monte se planificarán y se ejecutarán con la premisa del mínimo impacto posible. Salvo en las áreas cortafuegos que se las someterá a sobrepastoreo.
- E.-** No se plantearán mejoras que desvíen el **modelo silvopastoral establecido de carácter tradicional y extensivo** hacía otros modelos más intensivos.

Selvícola

Las masas de frondosas están formadas por encinares y sobre todo por rebollares en diferentes densidades y estados de desarrollo. No se tiene constancia ni de actuaciones, ni de mejora, ni de aprovechamiento de estas masas en las últimas décadas. Salvo el puntual aprovechamiento de leñas que realizan los vecinos del pueblo eventualmente que cada vez es menor.

En cuanto a las masas de coníferas, en el Monte "El Ejido" nº 252 a finales del 2020 se ha realizado una clara beneficiosa para la cantidad de pasto y para la prevención contra incendios.

7.3 PLAN ESPECIAL

7.3.1 POSIBILIDAD PASCÍCOLA

Con las características de la vegetación, la producción forrajera actual soportaría una carga ganadera de 253,04 U.G.M.

La cabaña ganadera proyectada, las 800 cabezas de ganado ovino supondrían unas 112 U.G.M aproximadamente. Lo que es seguro es que existe un infrapastoreo al tener más posibilidad de pasto que cabaña ganadera estipulada. Salvo en las áreas cortafuegos que se van a sobrepastorear por prevención de incendios.

La posibilidad potencial después de las 18 ha de resalveos y las 9 ha de desbroce de matorral es de unas 255,84 U.G.M, pero no resulta de importancia al poseer tanta oferta pascícola en dicho término municipal.

7.3.2 CARGA GANADERA MÁXIMA

Se establece como carga ganadera máxima para el término municipal de Espinosa de Villagonzalo unas 255,84 U.G.M/año, de acuerdo con el cálculo realizado de la posibilidad pascícola de la localidad.

7.3.3 PLAN DE APROVECHAMIENTO SILVOPASTORAL

Las pautas a seguir en los próximos años en el aprovechamiento de pastos son las siguientes:

- Calendario de pastoreo: El pastoreo se realizará en régimen abierto. El ganado aprovechará los rastrojos desde el mes de agosto hasta que se inicie el laboreo de las tierras nuevamente, sobre el mes de octubre. El resto del año el ganado

aprovechará el monte (pinares y rebollares), zonas de matorral y pasto, y parcelas agrícolas en barbecho.

- A lo largo de la primavera e inicios de verano el ganado va a sobrepastorear las áreas cortafuegos y zonas de monte con el propósito de prevención de incendios.
- Carga máxima: Se establece una carga máxima para este término municipal de 255,84 U.G.M/año.

7.3.4 CALENDARIO DE ACTUACIONES

1ª ANUALIDAD

ACTUACION			PRESUPUESTO				CALENDARIO
Ud. Actuación	Código Actuación	Características técnicas	Uds.	Medición	Coste unitario (€)	Importe (€)	Anualidad
PS	UNI-ESTPRO-148-5009	Elaboración del Plan Silvopastoral	ud	1,000	1996,96	1996,96	1
S1	AUX-DBR-10-4024	Desbroce mecanizado de intensidad entre 51-75 por ciento, con dificultad de desbroce alta y sin limitaciones a la ejecución	ha	16,000	497,04	7952,64	1
Total 1ª anualidad						9.949,60	

2ª ANUALIDAD

ACTUACION			PRESUPUESTO				CALENDARIO
Ud. Actuación	Código Actuación	Características técnicas	Uds.	Medición	Coste unitario (€)	Importe (€)	Anualidad
S2	AUX-DBR-10-4024	Desbroce mecanizado de intensidad entre 51-75 por ciento, con dificultad de desbroce alta y sin limitaciones a la ejecución	ha	7,000	508,82	3561,74	2
L1	UNI-IN GAN-88-5039	Cerramiento ganadero de malla de alambre de 120*9*15 y 2 hilos de alambre de espino con postes metálicos de 2 m de longitud y de 50*50*5 mm, colocados cada 3m, sin limitaciones a la ejecución	km	1,000	6.191,75	6191,75	2
Total 2ª anualidad						9.753,49	

3ª ANUALIDAD

ACTUACION			PRESUPUESTO				CALENDARIO
Ud. Actuación	Código Actuación	Características técnicas	Uds.	Medición	Coste unitario (€)	Importe (€)	Anualidad
L2	UNI-IN GAN-88-5039	Cerramiento ganadero de malla de alambre de 120°9*15 y 2 hilos de alambre de espino con postes metálicos de 2 m de longitud y de 50*50*5 mm, colocados cada 3m, sin limitaciones a la ejecución	km	1,000	6338,49	6338,49	3
S3	AUX-DBR-10-402	Desbroce mecanizado de intensidad entre 51-75 por ciento, con dificultad de desbroce media y limitaciones a la ejecución medias	ha	8,000	455,77	3646,16	3
Total 3ª anualidad						9.984,65	

4ª ANUALIDAD

ACTUACION			PRESUPUESTO				CALENDARIO
Ud. Actuación	Código Actuación	Características técnicas	Uds.	Medición	Coste unitario (€)	Importe (€)	Anualidad
A1	UNI-IN GAN-90-5000	Construcción de abrevadero terminado en hormigón de 10 m. de longitud por 1 de anchura, con toma de agua a una distancia media de 50 m	ud	2,000	2872,80	5745,60	4
P1	UNI-IN GAN-89-5045	Portilla metálica de dos hojas	ud	2,000	911,88	1823,76	4
S4	AUX-CL_CO-2-4029	Resalveo de frondosas en estado de desarrollo de latizal bajo, cortando entre 100-250 pies/ha, con limitaciones a la ejecución altas	ha	8,000	374,03	2992,24	4
Total 4ª anualidad						10.561,60	

5ª ANUALIDAD

ACTUACION			PRESUPUESTO				CALENDARIO
Ud. Actuación	Código Actuación	Características técnicas	Uds.	Medición	Coste unitario (€)	Importe (€)	Anualidad
S5	AUX-CL_CO-2-4029	Resalveo de frondosas en estado de desarrollo de latizal bajo, cortando entre 100-250 pies/ha, con limitaciones a la ejecución altas	ha	10,000	382,90	3829,00	5
M1	UNI-IN GAN-103-5001	Manga ganadera portátil	ud	2,000	2330,60	4661,20	5
S6	AUX-DBR-8-4028	Desbroce manual de intensidad superior al 75 por ciento, con dificultad de desbroce baja y limitaciones a la ejecución medias	ha	1,000	1.113,86	1113,86	5
Total 5ª anualidad						9.604,06	

TOTAL PRESUPUESTO**49.853,40**

Gracias a las ayudas para la conservación y mejora de los terrenos silvopastorales concedidas por la Junta de Castilla y León se realizará una inversión de hasta 50.000 euros distribuidos en 5 años financiando la planificación previa y la posterior ejecución de diversas actuaciones en la explotación ganadera.

Se adjunta plano nº8. Plan de mejoras.

CARACTERÍSTICAS TÉCNICAS:

El desbroce se realizará perimetralmente para favorecer la entrada del ganado y la prevención de incendios. A la hora de ejecutarlo se respetarán todos los pies (arbustivos o arbóreos) que presenten porte arbóreo o con talla superior a 2 m.

Tanto en las operaciones de desbroce como la instalación de cerramientos se deberá respetar el área de servidumbre de arroyos en la zona de actuación. Los trabajos se deben desarrollar fuera del periodo de cría (entre el 1 de Abril y el 31 de Julio)

El cerramiento deberá ejecutarse de forma que permita la permeabilidad de la fauna silvestre, con malla ganadera con separación entre alambres verticales de 30 cm y entre horizontales, de abajo a arriba progresivo con mínimo de 12 cm. Igualmente se deberá disponer de gateras de dimensiones mínimas de 20 cm x 20 cm cada 100 metros. No se utilizará alambre de espino en los hilos superiores e inferiores para evitar dañar a la fauna.

7.3.5 LOCALIZACIÓN DE ACTUACIONES

UNIDAD						
Ud. Actuación	Vi	Recinto SIGPAC	Uso SIGPAC	Código Actuación	Sup_recinto (ha)	Sup de actuación (ha)
PS		TODOS		UNI-ESTPRO-148-5009		
S1	Pp 40-70	34071000000011201500004.	PR	AUX-DBR-10-4024	66,624	14,676
		34071000000011201500003.	PS			
		34071000000011201500001.	FO			
		34071000000011301500001.	PR			
		34071000000012801500001.	PS			
		34071000000012701500003.	PR			
		34071000000012701500001.	FO			
		34071000000013001500004.	FO			
S2	Zc 40-70	34071000000051000100009	PS	AUX-DBR-10-4024	52,011	7,87
		34071000000051000100001	FO			
		34071000000051000100002	FO			
		34071000000051000100011	PS			
L1	-	34071000000070004300001	TA	UNI-IN GAN-88-5039	1,838	1
		L2	-	34071000000020004900001	TA	UNI-IN GAN-88-5039
S3	Brezales y aulagas	34071000000051002600001.	PR	AUX-DBR-10-402	4,946	1
		34071000000050001900001.			12,709	2
		34071000000070009800012.			6,570	1
		34071000000080000900001.			6,774	1
		34071000000070002900011.			7,380	1
		34071000000040000600001.			16,457	2
A1	-	34071000000070004300001.	TA	UNI-IN GAN-90-5000	1,838	1 ud
	-	34071000000020004900001.	TA		2,294	1 ud
P1	-	34071000000070004300001.	TA	UNI-IN GAN-89-5045	1,838	1ud
	-	34071000000020004900001.	TA		2,294	1ud
S4	Qp 40-70	34071000000024000900002.	FO	AUX-CL_CO-2-4029	1,451	3
		34071000000021000900005.	PA		4,227	
		34071000000034005400001.	PA		1,534	5
		34071000000033005400001.	PA		6,206	
S5	Qp 40-70	34071000000031005400002.	PA	AUX-CL_CO-2-4029	23,516	10
M1	-	34071000000070004300001.	TA	UNI-IN GAN-103-5001	1,838	1ud
	-	34071000000020004900001.	TA		2,294	1ud
S6	Brezales y aulagas	34071000000020002600002.	PR	AUX-DBR-8-4028	0,072	1
		34071000000060003000015.	PR		1,297	
		34071000000080003700003.	PR		0,041	
		34071000000080900500001.	AG		0,835	
					SUPERFICIE TOTAL	50,00
					SUPERFICIE DESBROCE	32,00
					SUPERFICIE RESALVEO	18,00

Se adjunta plano nº3. Infraestructuras

Se adjunta plano nº9. Plan de mejoras

7.3.6 RED DE ÁREAS CORTAFUEGOS MANTENIDAS CON GANADO

En el término municipal de Espinosa de Villagonzalo disponemos de dos áreas cortafuegos localizadas en Monte "Bayala" nº 251 y Monte "El Ejido" nº 252.

A estas áreas cortafuegos, mediante el pastoreo de ganado ovino, se les va a someter a sobrepastoreo con el objetivo de eliminar el combustible vegetal disponible en los cortafuegos y a la vez que se alimenta el ganado también se realiza una labor de prevención de incendios forestales.

En el Monte de Utilidad Pública nº 251 "Bayala" se dispone de una red de área cortafuegos de 14,68 ha que se les realizará un desbroce y posteriormente se pastorearán con ganado.

En el Monte de Utilidad Pública nº 252 "El Ejido" se dispone de una red de área cortafuegos de 7,87 ha que se desbrozarán y se mantendrán sobrepastoreadas con ganado.

Se actuará sobre las áreas pastocortafuegos en la primavera e inicio del verano y con una intensidad de pastoreo muy alta, para que los resultados de la eliminación de combustible sean óptimos para la época de peligro alto de incendios forestales.

8. SEGUIMIENTO Y EVALUACIÓN

En este apartado se refleja el seguimiento "insitu" de la ejecución, seguimiento e idoneidad de las actuaciones, para llevar a buen término este plan silvopastoral. Se analizará anualmente el resultado de las actuaciones propuestas y se comprobará si se cumplen los propósitos y objetivos del plan.

Serán objeto de análisis: el sobrepastoreo de las áreas cortafuegos y el control de la sobrepresión de las zonas arboladas.

-Sobrepastoreo de las áreas cortafuegos

El seguimiento se realizará a lo largo de los meses de verano después de que el ganado haya estado sobrepastoreando esas zonas durante la primavera. Se analizará la zona de actuación mediante varios puntos de estudio distribuidos a lo largo de su superficie.

Los parámetros que se van a analizar vienen desglosados en las instrucciones proporcionadas por la Junta de Castilla y León para desarrollar un plan silvopastoral y son las siguientes: grado de pastoreo en suelo, matorral y arbolado.

Los puntos de estudio se representarán en las imágenes añadidas posteriormente.



Imagen 1: Localización puntos de estudio en Monte "Bayala" n° 251. Elaboración propia.

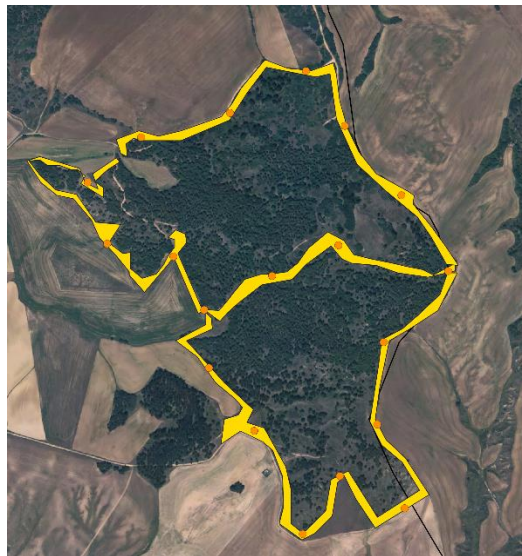


Imagen 2: Localización puntos de estudio en Monte "El Ejido" n° 252. Elaboración propia.

Los resultados obtenidos del seguimiento y evaluación de los puntos de control de las áreas cortafuegos son los siguientes:

Tabla 3: Seguimiento y evaluación de los puntos de estudio en Monte "Bayala" n° 251. Elaboración propia.

ANUALIDAD	GRADO DE PASTOREO		
	SUELO	MATORRAL	ARBOLADO
1 ^a	Infrapastoreo	Leve	Nulo
2 ^a	Sobrepastoreo	Leve	Nulo
3 ^a	Sobrepastoreo	Leve	Nulo
4 ^a	Sobrepastoreo	Leve	Leve
5 ^a	Sobrepastoreo	Medio	Leve

Se analizan los resultados en el Monte "Bayala" verificando que son satisfactorios, aunque el primer año no se consiguen los objetivos, los años posteriores se sobrepastorea las áreas cortafuegos eliminando cualquier combustible vegetal.

Tabla 4: Seguimiento y evaluación de los puntos de estudio en Monte "El Ejido" n° 252. Elaboración propia.

ANUALIDAD	GRADO DE PASTOREO		
	SUELO	MATORRAL	ARBOLADO
1 ^a	Sobrepastoreo	Leve	Nulo
2 ^a	Sobrepastoreo	Leve	Leve
3 ^a	Sobrepastoreo	Leve	Leve
4 ^a	Sobrepastoreo	Leve	Leve
5 ^a	Sobrepastoreo	Leve	Leve

En cuanto a los resultados en el Monte "El Ejido" se sigue consiguiendo sobrepastoreo de las áreas cortafuegos y sin apenas daños al arbolado fuera de esas zonas. Se cumplen los objetivos marcados en el plan.

-Control de la sobrepresión en las zonas arboladas

Al igual que en las áreas cortafuegos, el seguimiento de la presión en las zonas arboladas se va a realizar en los meses de verano, aunque en este caso el ganado pastará estas zonas sobre todo los meses más fríos cuando hay más carencia de pasto. Por lo que hay que tener especial precaución no dañen al arbolado ante la disminución del alimento.

Los puntos de estudio se muestran en las imágenes a continuación.

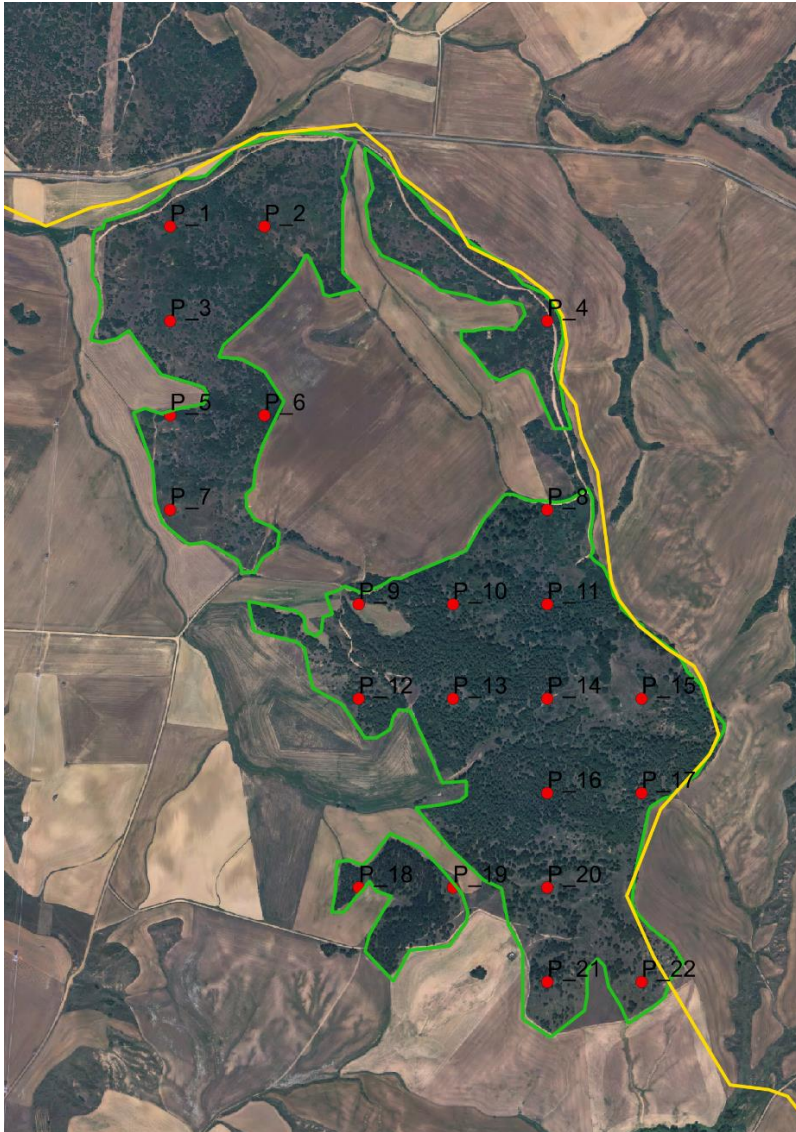


Imagen 3: Puntos de estudio Monte "El Ejido" n° 252

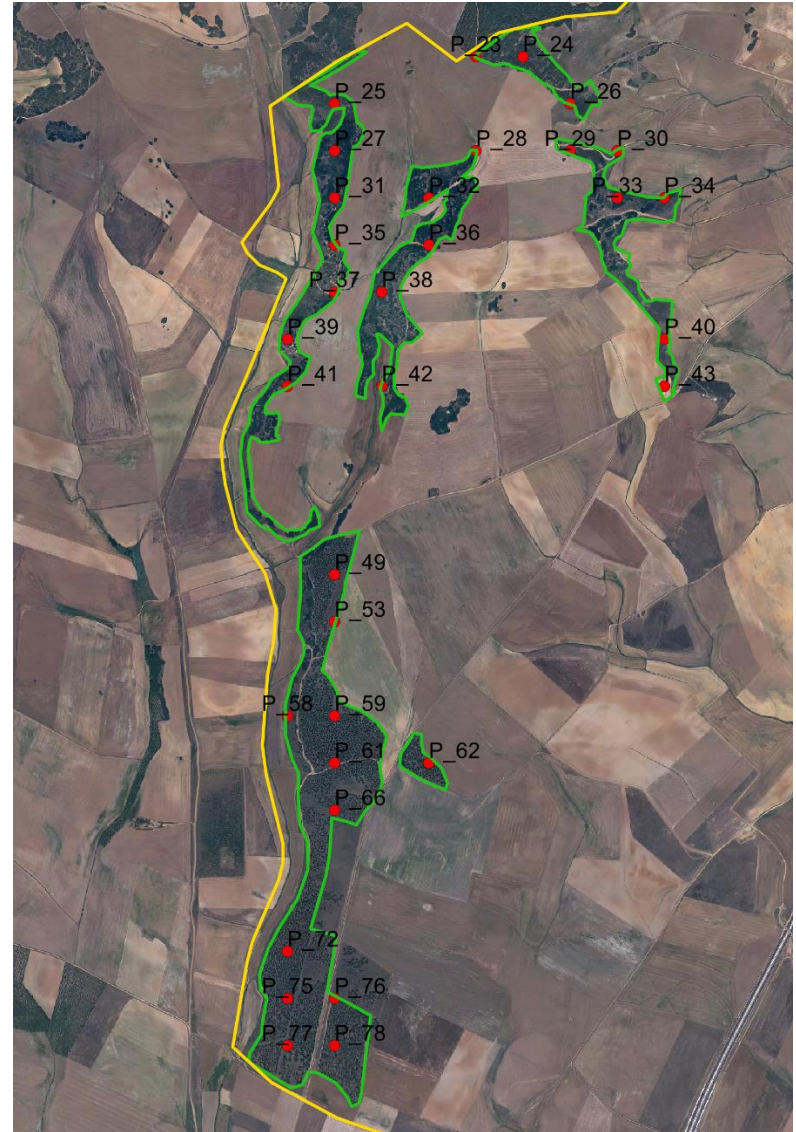


Imagen 4: Puntos de estudio Monte "Bayala" n° 251



Imagen 5: Puntos de estudio Monte "Fuente María" nº 253.

Se va a realizar un seguimiento anualmente de los 79 puntos de estudio distribuidos a lo largo de la masa arbolada de nuestro término municipal. Con el objetivo de que se realicen adecuadamente todas las actuaciones propuestas en el plan silvopastoral. Sobre todo, se prestará especial atención al posible daño que realice el ganado al arbolado.

Tabla 5: Seguimiento de control de daños en arbolado Espinosa de Villagonzalo. Elaboración propia

	GRADO DE PASTOREO EN ARBOLADO				
	1º AÑO	2º AÑO	3º AÑO	4º AÑO	5º AÑO
P_1	-	-	-	-	-
P_2	-	-	-	-	-
P_3	-	-	-	Leve	Leve
P_4	-	-	-	-	-
P_5	-	-	-	-	-
P_6	-	-	-	-	Leve
P_7	-	-	-	-	-
P_8	-	-	-	-	-
P_9	-	-	-	-	-
P_10	-	-	-	-	-
P_11	-	-	-	-	-
P_12	-	-	-	-	-
P_13	-	-	-	-	-
P_14	-	-	-	-	-
P_15	-	-	-	-	-
P_16	-	-	-	-	-
P_17	-	-	-	-	-
P_18	-	-	-	-	-
P_19	-	-	-	-	-
P_20	-	-	-	-	-
P_21	-	-	-	-	-
P_22	-	-	-	-	-
P_23	-	-	-	-	-
P_24	-	-	-	-	-
P_25	-	-	-	-	-
P_26	-	-	-	-	-
P_27	-	-	-	-	-
P_28	-	-	-	-	-
P_29	-	-	-	-	-
P_30	-	-	-	-	-
P_31	-	-	-	-	-
P_32	-	-	-	Leve	Leve
P_33	-	-	-	-	-
P_34	-	-	-	-	-
P_35	-	-	-	-	-
P_36	-	-	-	Leve	Leve
P_37	-	-	-	-	-
P_38	-	-	-	-	-
P_39	-	-	-	-	-

	GRADO DE PASTOREO EN ARBOLADO				
	1º AÑO	2º AÑO	3º AÑO	4º AÑO	5º AÑO
P_40	-	-	-	-	-
P_41	-	-	-	-	-
P_42	-	-	-	-	-
P_43	-	-	-	-	-
P_44	-	-	-	-	-
P_45	-	-	-	-	-
P_46	-	-	-	-	-
P_47	-	-	-	Leve	Leve
P_48	-	-	-	-	-
P_49	-	-	-	-	-
P_50	-	-	-	-	-
P_51	-	-	-	-	-
P_52	-	-	-	-	Leve
P_53	-	-	-	-	-
P_54	-	-	-	-	-
P_55	-	-	-	-	-
P_56	-	-	Leve	Leve	Leve
P_57	-	-	-	-	-
P_58	-	-	-	-	-
P_59	-	-	-	-	-
P_60	-	-	-	-	-
P_61	-	-	-	-	-
P_62	-	-	-	-	-
P_63	-	-	-	-	-
P_64	-	-	-	-	-
P_65	-	-	-	-	-
P_66	-	-	-	-	-
P_67	-	-	-	-	-
P_68	-	-	-	-	-
P_69	-	-	-	-	-
P_70	-	-	-	-	-
P_71	-	-	-	-	-
P_72	-	-	-	-	-
P_73	-	-	-	-	-
P_74	-	-	-	Leve	Leve
P_75	-	-	-	-	-
P_76	-	-	-	-	-
P_77	-	-	-	-	-
P_78	-	-	-	-	-
P_79	-	-	-	-	-

Analizando los resultados y el seguimiento vemos que en los puntos 3,6,32,36,47,52,56 y 74 se han encontrado daños al arbolado. Para solucionar esta situación y proteger el arbolado, no se pastorearán esas parcelas que hemos indicado anteriormente hasta que se recuperen. Además, se procurará que no se vuelvan a producir estas situaciones en años próximos controlando al ganado en las zonas arboladas

9. BALANCE ECONÓMICO

9.1 BALANCE DE INGRESOS Y GASTOS

9.1.1 VALORACIÓN Y ESTIMACIÓN DE INGRESOS

La fuente principal de ingresos de la explotación ganadera va a ser la venta de lechazo churro. Para poder realizar una estimación del precio de venta, se ha contrastado información con ganaderos y distribuidores de lechazo. El precio medio que se ha establecido para la venta de lechazo churro a lo largo del año es de 55 €.

Para calcular el número de lechazos se diferenciarán las hembras adultas que tienen una tasa reproductiva más alta que las hembras menores de 12 meses. Las 659 hembras adultas tienen una tasa reproductiva de 1,5 partos al año mientras que las 120 hembras de reposición tienen 0,5 partos al año. Estos datos propios de ganadería intensiva se consiguen gracias a la suplementación y al aprovechamiento exclusivo de carne. También estipulamos que $\frac{1}{4}$ parte de los partos son dobles. Eso junto la permanencia en la cabaña de otras 120 cabezas de ganado para reposición, nos resulta un total de 1193 lechazos/año para venta. Nos resulta un total de 65615 €/año de ingresos por venta de lechazos.

9.1.2 VALORACIÓN Y ESTIMACIÓN DE GASTOS

Gastos en mejoras pascícolas y prevención de incendios

La tabla 6 muestra a continuación, el gasto que suponen las actuaciones previstas de mejora pascícola y de prevención de incendios, desglosadas y explicadas más detalladamente en el 7.2.4 Calendario de actuaciones.

Tabla 6: Estimación de gastos en mejoras del plan silvopastoral.

Actuaciones	Gasto (€)
Elaboración del plan silvopastoral	1996,96
Desbroces matorral	16274,4
Resalveo de frondosas	6821,24
Total	25092,6

Gastos en infraestructuras

La tabla 7 muestra a continuación, el gasto que suponen las infraestructuras proyectadas en el plan.

Tabla 7: Desglose de gastos en infraestructuras

Actuaciones	Gasto (€)
Cerramientos ganaderos	12530,24
Abrevadero	5745,60
Portilla metálica	1823,76
Manga ganadera	4661,20
Total	24760,80

Gastos en suplementación

Tras consultar a varios agricultores precios de la avena, cebada, alfalfa, vezas y paja, se ha estipulado un precio medio para cada una de ellas. También se ha calculado un consumo medio de cada suplemento para los dos meses invernales y de lluvia y también para el periodo reproductivo.

Se ha realizado el cálculo anual del consumo de cada suplemento:

-Cebada y avena: Suplementación invernal -> 24000 kg anuales.

Suplementación en época reproductiva -> 21000 kg anuales.

A un precio medio de 170-180 €/t sale a 7875 €/año.

-Paja de cereal: Suplementación invernal -> 96000 kg a 30 €/t sale a 2880 €/año.

-Forrajes (alfalfa y veza): Suplementación en época reproductiva -> 42000 kg

A un precio medio de 150 €/ t sale a 6300 €/año. El precio de los forrajes dependerá mucho de su calidad.

El gasto total en suplementación al ganado es de 17055 €/año.

Gastos alquiler pastos

En cuanto al pago por pastar los rastrojos se establece en 1 €/ha que nos da un total de 2928,26 €

9.1.3 BALANCE ECONÓMICO

En la tabla 8 se muestra un balance de ingresos y gastos en cinco años donde se incluyen los ingresos y los gastos proyectados en el plan.

Tabla 8: Balance de ingresos y gastos del plan silvopastoral.

Actuaciones	Ingresos (€)	Gastos (€)	Balance (€)
Venta de lechazo	328075		328075
Mejoras pascícolas y prevención de incendios		25092,6	-25092,6
Infraestructuras ganaderas		24760,8	-24760,8
Suplementación		85275	-85275
Alquiler pastos		14641,3	-14641,3
		Total	178305,3

Sale un resultado del ejercicio a cinco años positivo.

ANEJOS A LA MEMORIA

ANEJO 1: RELACIÓN DE RECINTOS SIGPAC DE LA EXPLOTACIÓN

TITULARIDAD	MUNICIPIO	USO SIGPAC	CÓDIGO RECINTO SIGPAC	Supf. Expl(ha)	Supf.Total (ha)
PRIVADA	Espinosa de Villagonzalo	TA	34071000000010000100001	2,037	2,037
PRIVADA	Espinosa de Villagonzalo	TA	34071000000010000200001	1,719	1,719
PRIVADA	Espinosa de Villagonzalo	TA	34071000000010000400001	0,761	0,761
PRIVADA	Espinosa de Villagonzalo	TA	34071000000010000500001	3,503	3,503
PRIVADA	Espinosa de Villagonzalo	TA	34071000000010000700001	2,189	2,189
PRIVADA	Espinosa de Villagonzalo	TA	34071000000010000700002	0,071	0,071
PRIVADA	Espinosa de Villagonzalo	TA	34071000000010001000001	0,874	0,874
PRIVADA	Espinosa de Villagonzalo	TA	34071000000010001100001	0,677	0,677
PRIVADA	Espinosa de Villagonzalo	TA	34071000000010001200001	1,408	1,408
PRIVADA	Espinosa de Villagonzalo	TA	34071000000010001400001	2,205	2,205
PRIVADA	Espinosa de Villagonzalo	TA	34071000000010001600001	3,903	3,903
PRIVADA	Espinosa de Villagonzalo	TA	34071000000010001700001	3,803	3,803
PRIVADA	Espinosa de Villagonzalo	TA	34071000000010001800001	5,296	5,296
PRIVADA	Espinosa de Villagonzalo	TA	34071000000010001900001	3,137	3,137
PRIVADA	Espinosa de Villagonzalo	TA	34071000000010002000001	3,788	3,788
PRIVADA	Espinosa de Villagonzalo	TA	34071000000010002100001	6,879	6,879
PRIVADA	Espinosa de Villagonzalo	TA	34071000000010002200001	7,126	7,126
PRIVADA	Espinosa de Villagonzalo	TA	34071000000010002300001	1,055	1,055
PRIVADA	Espinosa de Villagonzalo	TA	34071000000010002400001	3,433	3,433
PRIVADA	Espinosa de Villagonzalo	TA	34071000000010002500001	22,456	22,456
PRIVADA	Espinosa de Villagonzalo	TA	34071000000010002600001	3,484	3,484
PRIVADA	Espinosa de Villagonzalo	TA	34071000000010002700001	2,854	2,854
PRIVADA	Espinosa de Villagonzalo	TA	34071000000010002800001	7,825	7,825
PRIVADA	Espinosa de Villagonzalo	TA	34071000000010003200001	3,058	3,058
PRIVADA	Espinosa de Villagonzalo	TA	34071000000010003400001	3,427	3,427
PÚBLICA	Espinosa de Villagonzalo	TA	34071000000011000300001	2,044	2,044
PÚBLICA	Espinosa de Villagonzalo	TA	34071000000011000600001	1,26	1,26
PÚBLICA	Espinosa de Villagonzalo	TA	34071000000011000800001	1,941	1,941
PÚBLICA	Espinosa de Villagonzalo	TA	34071000000011000900001	14,999	14,999
PÚBLICA	Espinosa de Villagonzalo	TA	34071000000011001300001	3,956	3,956
PÚBLICA	Espinosa de Villagonzalo	TA	34071000000011001500001	73,402	73,402
PÚBLICA	Espinosa de Villagonzalo	TA	34071000000011002900001	5,285	5,285
PÚBLICA	Espinosa de Villagonzalo	TA	34071000000011003000001	1,819	1,819
PÚBLICA	Espinosa de Villagonzalo	TA	34071000000011003100001	1,041	1,041
PÚBLICA	Espinosa de Villagonzalo	TA	34071000000011003300001	74,675	74,675
PÚBLICA	Espinosa de Villagonzalo	TA	34071000000011101500010	60,55	60,55
PÚBLICA	Espinosa de Villagonzalo	TA	34071000000011101500001	31,389	31,389
PÚBLICA	Espinosa de Villagonzalo	TA	34071000000011101500007	0,07	0,07
PÚBLICA	Espinosa de Villagonzalo	TA	34071000000011401500002	47,752	47,752
PÚBLICA	Espinosa de Villagonzalo	TA	34071000000011601500001	3,809	3,809

TITULARIDAD	MUNICIPIO	USO SIGPAC	CÓDIGO RECINTO SIGPAC	Supf. Expl(ha)	Supf.Total (ha)
PÚBLICA	Espinosa de Villagonzalo	TA	34071000000011701500001	10,354	10,354
PÚBLICA	Espinosa de Villagonzalo	TA	34071000000012000300001	5,797	5,797
PÚBLICA	Espinosa de Villagonzalo	TA	34071000000012000600001	2,169	2,169
PÚBLICA	Espinosa de Villagonzalo	TA	34071000000012000800001	4,516	4,516
PÚBLICA	Espinosa de Villagonzalo	TA	34071000000012000900001	14,587	14,587
PÚBLICA	Espinosa de Villagonzalo	TA	34071000000012001300001	1,66	1,66
PÚBLICA	Espinosa de Villagonzalo	TA	34071000000012001500001	12,723	12,723
PÚBLICA	Espinosa de Villagonzalo	TA	34071000000012002900001	7,341	7,341
PÚBLICA	Espinosa de Villagonzalo	TA	34071000000012003000001	0,607	0,607
PÚBLICA	Espinosa de Villagonzalo	TA	34071000000012003100001	0,363	0,363
PÚBLICA	Espinosa de Villagonzalo	TA	34071000000012003300001	21,01	21,01
PÚBLICA	Espinosa de Villagonzalo	TA	34071000000012101500002	0,136	0,136
PÚBLICA	Espinosa de Villagonzalo	TA	34071000000012101500001	37,274	37,274
PÚBLICA	Espinosa de Villagonzalo	TA	34071000000012301500001	15,729	15,729
PÚBLICA	Espinosa de Villagonzalo	TA	34071000000012401500001	15,001	15,001
PÚBLICA	Espinosa de Villagonzalo	TA	34071000000012601500001	11,221	11,221
PÚBLICA	Espinosa de Villagonzalo	TA	34071000000013000300001	4,257	4,257
PÚBLICA	Espinosa de Villagonzalo	TA	34071000000013000600001	1,681	1,681
PÚBLICA	Espinosa de Villagonzalo	TA	34071000000013001300001	3,346	3,346
PÚBLICA	Espinosa de Villagonzalo	TA	34071000000013001500001	62,185	62,185
PÚBLICA	Espinosa de Villagonzalo	TA	34071000000013003100001	0,734	0,734
PÚBLICA	Espinosa de Villagonzalo	TA	34071000000013003300001	5,383	5,383
PÚBLICA	Espinosa de Villagonzalo	TA	34071000000014001500001	6,268	6,268
PÚBLICA	Espinosa de Villagonzalo	TA	34071000000014003300001	45,412	45,412
PÚBLICA	Espinosa de Villagonzalo	TA	34071000000015001500001	1,189	1,189
PÚBLICA	Espinosa de Villagonzalo	TA	34071000000015003300001	8,765	8,765
PÚBLICA	Espinosa de Villagonzalo	TA	34071000000016001500001	28,373	28,373
PÚBLICA	Espinosa de Villagonzalo	TA	34071000000016003300001	18,028	18,028
PÚBLICA	Espinosa de Villagonzalo	TA	34071000000017001500001	22,754	22,754
PÚBLICA	Espinosa de Villagonzalo	TA	34071000000018001500001	1,489	1,489
PÚBLICA	Espinosa de Villagonzalo	TA	34071000000019001500001	42,826	42,826
PRIVADA	Espinosa de Villagonzalo	TA	34071000000020000100001	4,104	4,104
PRIVADA	Espinosa de Villagonzalo	TA	34071000000020000200001	3,774	3,774
PRIVADA	Espinosa de Villagonzalo	TA	34071000000020000500001	3,212	3,212
PRIVADA	Espinosa de Villagonzalo	TA	34071000000020000700001	0,65	0,65
PRIVADA	Espinosa de Villagonzalo	TA	34071000000020000800001	5,587	5,587
PRIVADA	Espinosa de Villagonzalo	TA	34071000000020001000001	4,12	4,12
PRIVADA	Espinosa de Villagonzalo	TA	34071000000020001300001	9,202	9,202
PRIVADA	Espinosa de Villagonzalo	TA	34071000000020001700001	0,385	0,385
PRIVADA	Espinosa de Villagonzalo	TA	34071000000020002000001	1,613	1,613
PRIVADA	Espinosa de Villagonzalo	TA	34071000000020002100001	3,349	3,349
PRIVADA	Espinosa de Villagonzalo	TA	34071000000020002200001	3,131	3,131
PRIVADA	Espinosa de Villagonzalo	TA	34071000000020002300001	1,325	1,325

TITULARIDAD	MUNICIPIO	USO SIGPAC	CÓDIGO RECINTO SIGPAC	Supf. Expl(ha)	Supf.Total (ha)
PRIVADA	Espinosa de Villagonzalo	TA	34071000000020002400001	1,274	1,274
PRIVADA	Espinosa de Villagonzalo	TA	34071000000020002500001	1,704	1,704
PRIVADA	Espinosa de Villagonzalo	TA	34071000000020002600001	3,026	3,026
PRIVADA	Espinosa de Villagonzalo	TA	34071000000020002700001	1,583	1,583
PRIVADA	Espinosa de Villagonzalo	TA	34071000000020002900001	1,304	1,304
PRIVADA	Espinosa de Villagonzalo	TA	34071000000020003000001	0,989	0,989
PRIVADA	Espinosa de Villagonzalo	TA	34071000000020003100001	1,054	1,054
PRIVADA	Espinosa de Villagonzalo	TA	34071000000020003200001	0,782	0,782
PRIVADA	Espinosa de Villagonzalo	TA	34071000000020003400001	0,474	0,474
PRIVADA	Espinosa de Villagonzalo	TA	34071000000020003500001	0,924	0,924
PRIVADA	Espinosa de Villagonzalo	TA	34071000000020003600001	2,428	2,428
PRIVADA	Espinosa de Villagonzalo	TA	34071000000020003700001	1,859	1,859
PRIVADA	Espinosa de Villagonzalo	TA	34071000000020003800001	1,052	1,052
PRIVADA	Espinosa de Villagonzalo	TA	34071000000020003900001	1,816	1,816
PRIVADA	Espinosa de Villagonzalo	TA	34071000000020004000001	2,442	2,442
PRIVADA	Espinosa de Villagonzalo	TA	34071000000020004200001	2,68	2,68
PRIVADA	Espinosa de Villagonzalo	TA	34071000000020004300001	2,585	2,585
PRIVADA	Espinosa de Villagonzalo	TA	34071000000020004500001	7,734	7,734
PRIVADA	Espinosa de Villagonzalo	TA	34071000000020004700001	5,398	5,398
PRIVADA	Espinosa de Villagonzalo	TA	34071000000020004800001	1,519	1,519
PRIVADA	Espinosa de Villagonzalo	TA	34071000000020004900001	2,294	2,294
PRIVADA	Espinosa de Villagonzalo	TA	34071000000020005000001	3,093	3,093
PRIVADA	Espinosa de Villagonzalo	TA	34071000000020005100001	5,118	5,118
PRIVADA	Espinosa de Villagonzalo	TA	34071000000020005200003	1,523	1,523
PRIVADA	Espinosa de Villagonzalo	TA	34071000000020005200001	6,246	6,246
PRIVADA	Espinosa de Villagonzalo	TA	34071000000020005300001	1,529	1,529
PRIVADA	Espinosa de Villagonzalo	TA	34071000000020005600001	1,543	1,543
PRIVADA	Espinosa de Villagonzalo	TA	34071000000020005700001	3,846	3,846
PRIVADA	Espinosa de Villagonzalo	TA	34071000000020005800001	1,014	1,014
PRIVADA	Espinosa de Villagonzalo	TA	34071000000020005900001	1,437	1,437
PRIVADA	Espinosa de Villagonzalo	TA	34071000000020006000001	2,053	2,053
PRIVADA	Espinosa de Villagonzalo	TA	34071000000020006100001	1,695	1,695
PRIVADA	Espinosa de Villagonzalo	TA	34071000000020006400001	1,603	1,603
PRIVADA	Espinosa de Villagonzalo	TA	34071000000020006500001	2,454	2,454
PRIVADA	Espinosa de Villagonzalo	TA	34071000000020006600001	4,464	4,464
PÚBLICA	Espinosa de Villagonzalo	TA	34071000000021000300001	4,044	4,044
PÚBLICA	Espinosa de Villagonzalo	TA	34071000000021000400001	0,535	0,535
PÚBLICA	Espinosa de Villagonzalo	TA	34071000000021000600001	1,903	1,903
PÚBLICA	Espinosa de Villagonzalo	TA	34071000000021000900001	21,714	21,714
PÚBLICA	Espinosa de Villagonzalo	TA	34071000000021001400001	6,819	6,819
PÚBLICA	Espinosa de Villagonzalo	TA	34071000000021001600001	0,71	0,71
PÚBLICA	Espinosa de Villagonzalo	TA	34071000000021002800001	0,088	0,088
PÚBLICA	Espinosa de Villagonzalo	TA	34071000000021003300001	0,683	0,683

TITULARIDAD	MUNICIPIO	USO SIGPAC	CÓDIGO RECINTO SIGPAC	Supf. Expl(ha)	Supf.Total (ha)
PÚBLICA	Espinosa de Villagonzalo	TA	34071000000021004100001	3,418	3,418
PÚBLICA	Espinosa de Villagonzalo	TA	34071000000021004400001	3,889	3,889
PÚBLICA	Espinosa de Villagonzalo	TA	34071000000021004600001	1,298	1,298
PÚBLICA	Espinosa de Villagonzalo	TA	34071000000021005400001	0,71	0,71
PÚBLICA	Espinosa de Villagonzalo	TA	34071000000021005500001	4,341	4,341
PÚBLICA	Espinosa de Villagonzalo	TA	34071000000021006200001	0,525	0,525
PÚBLICA	Espinosa de Villagonzalo	TA	34071000000021006300001	1,297	1,297
PÚBLICA	Espinosa de Villagonzalo	TA	34071000000021006700001	2,364	2,364
PÚBLICA	Espinosa de Villagonzalo	TA	34071000000022000300001	2,515	2,515
PÚBLICA	Espinosa de Villagonzalo	TA	34071000000022000400001	2,63	2,63
PÚBLICA	Espinosa de Villagonzalo	TA	34071000000022000600001	0,252	0,252
PÚBLICA	Espinosa de Villagonzalo	TA	34071000000022000900001	0,824	0,824
PÚBLICA	Espinosa de Villagonzalo	TA	34071000000022001400001	1,457	1,457
PÚBLICA	Espinosa de Villagonzalo	TA	34071000000022001600001	0,432	0,432
PÚBLICA	Espinosa de Villagonzalo	TA	34071000000022002800001	0,418	0,418
PÚBLICA	Espinosa de Villagonzalo	TA	34071000000022003300001	0,328	0,328
PÚBLICA	Espinosa de Villagonzalo	TA	34071000000022004100001	6,469	6,469
PÚBLICA	Espinosa de Villagonzalo	TA	34071000000022004400001	2,791	2,791
PÚBLICA	Espinosa de Villagonzalo	TA	34071000000022004600001	0,403	0,403
PÚBLICA	Espinosa de Villagonzalo	TA	34071000000022005400001	1,285	1,285
PÚBLICA	Espinosa de Villagonzalo	TA	34071000000022005500001	0,627	0,627
PÚBLICA	Espinosa de Villagonzalo	TA	34071000000022006300001	0,243	0,243
PÚBLICA	Espinosa de Villagonzalo	TA	34071000000022006700001	0,985	0,985
PÚBLICA	Espinosa de Villagonzalo	TA	34071000000023000300001	0,318	0,318
PÚBLICA	Espinosa de Villagonzalo	TA	34071000000023000600001	0,031	0,031
PÚBLICA	Espinosa de Villagonzalo	TA	34071000000023004400001	3,82	3,82
PÚBLICA	Espinosa de Villagonzalo	TA	34071000000024000300001	0,309	0,309
PÚBLICA	Espinosa de Villagonzalo	TA	34071000000025000300001	0,178	0,178
PÚBLICA	Espinosa de Villagonzalo	TA	34071000000026000300001	0,738	0,738
PÚBLICA	Espinosa de Villagonzalo	TA	34071000000027000300001	0,692	0,692
PRIVADA	Espinosa de Villagonzalo	TA	34071000000030000100001	1,645	1,645
PRIVADA	Espinosa de Villagonzalo	TA	34071000000030000200001	1,153	1,153
PRIVADA	Espinosa de Villagonzalo	TA	34071000000030000300001	5,953	5,953
PRIVADA	Espinosa de Villagonzalo	TA	34071000000030000500001	1,393	1,393
PRIVADA	Espinosa de Villagonzalo	TA	34071000000030000600001	0,806	0,806
PRIVADA	Espinosa de Villagonzalo	TA	34071000000030000700001	1,166	1,166
PRIVADA	Espinosa de Villagonzalo	TA	34071000000030000800001	1,716	1,716
PRIVADA	Espinosa de Villagonzalo	TA	34071000000030000900001	1,257	1,257
PRIVADA	Espinosa de Villagonzalo	TA	34071000000030001000001	1,425	1,425
PRIVADA	Espinosa de Villagonzalo	TA	34071000000030001100001	5,08	5,08
PRIVADA	Espinosa de Villagonzalo	TA	34071000000030001200001	0,317	0,317
PRIVADA	Espinosa de Villagonzalo	TA	34071000000030001300001	0,375	0,375
PRIVADA	Espinosa de Villagonzalo	TA	34071000000030001400001	1,337	1,337

TITULARIDAD	MUNICIPIO	USO SIGPAC	CÓDIGO RECINTO SIGPAC	Supf. Expl(ha)	Supf.Total (ha)
PRIVADA	Espinosa de Villagonzalo	TA	34071000000030001500001	2,504	2,504
PRIVADA	Espinosa de Villagonzalo	TA	34071000000030001600001	1,717	1,717
PRIVADA	Espinosa de Villagonzalo	TA	34071000000030001700001	2,337	2,337
PRIVADA	Espinosa de Villagonzalo	TA	34071000000030001800001	0,426	0,426
PRIVADA	Espinosa de Villagonzalo	TA	34071000000030001900001	0,947	0,947
PRIVADA	Espinosa de Villagonzalo	TA	34071000000030002000001	1,772	1,772
PRIVADA	Espinosa de Villagonzalo	TA	34071000000030002100001	2,604	2,604
PRIVADA	Espinosa de Villagonzalo	TA	34071000000030002200001	2,858	2,858
PRIVADA	Espinosa de Villagonzalo	TA	34071000000030002300001	5,607	5,607
PRIVADA	Espinosa de Villagonzalo	TA	34071000000030002400001	5,685	5,685
PRIVADA	Espinosa de Villagonzalo	TA	34071000000030002500001	1,169	1,169
PRIVADA	Espinosa de Villagonzalo	TA	34071000000030002600001	0,929	0,929
PRIVADA	Espinosa de Villagonzalo	TA	34071000000030002800001	2,945	2,945
PRIVADA	Espinosa de Villagonzalo	TA	34071000000030002900001	3,162	3,162
PRIVADA	Espinosa de Villagonzalo	TA	34071000000030003000001	1,526	1,526
PRIVADA	Espinosa de Villagonzalo	TA	34071000000030003100001	2,469	2,469
PRIVADA	Espinosa de Villagonzalo	TA	34071000000030003200001	1,789	1,789
PRIVADA	Espinosa de Villagonzalo	TA	34071000000030003300001	1,109	1,109
PRIVADA	Espinosa de Villagonzalo	TA	34071000000030003400001	1,429	1,429
PRIVADA	Espinosa de Villagonzalo	TA	34071000000030003500001	3,101	3,101
PRIVADA	Espinosa de Villagonzalo	TA	34071000000030003700001	0,584	0,584
PRIVADA	Espinosa de Villagonzalo	TA	34071000000030003900001	0,231	0,231
PRIVADA	Espinosa de Villagonzalo	TA	34071000000030004000001	0,503	0,503
PRIVADA	Espinosa de Villagonzalo	TA	34071000000030004100001	4,242	4,242
PRIVADA	Espinosa de Villagonzalo	TA	34071000000030004300001	4,24	4,24
PRIVADA	Espinosa de Villagonzalo	TA	34071000000030004400001	4,605	4,605
PRIVADA	Espinosa de Villagonzalo	TA	34071000000030004500001	2,993	2,993
PRIVADA	Espinosa de Villagonzalo	TA	34071000000030004600004	0,016	0,016
PRIVADA	Espinosa de Villagonzalo	TA	34071000000030004600001	12,118	12,118
PRIVADA	Espinosa de Villagonzalo	TA	34071000000030004700001	2,405	2,405
PRIVADA	Espinosa de Villagonzalo	TA	34071000000030004800001	1,51	1,51
PRIVADA	Espinosa de Villagonzalo	TA	34071000000030004900001	0,32	0,32
PRIVADA	Espinosa de Villagonzalo	TA	34071000000030005000001	4,303	4,303
PRIVADA	Espinosa de Villagonzalo	TA	34071000000030005300001	0,948	0,948
PRIVADA	Espinosa de Villagonzalo	TA	34071000000030005500001	5,412	5,412
PRIVADA	Espinosa de Villagonzalo	TA	34071000000030005600001	1,886	1,886
PRIVADA	Espinosa de Villagonzalo	TA	34071000000030005700001	2,4	2,4
PRIVADA	Espinosa de Villagonzalo	TA	34071000000030005800001	3,289	3,289
PRIVADA	Espinosa de Villagonzalo	TA	34071000000030005900001	5,725	5,725
PRIVADA	Espinosa de Villagonzalo	TA	34071000000030006000001	2,54	2,54
PRIVADA	Espinosa de Villagonzalo	TA	34071000000030006200001	1,494	1,494
PRIVADA	Espinosa de Villagonzalo	TA	34071000000030006300001	3,615	3,615
PRIVADA	Espinosa de Villagonzalo	TA	34071000000030006400001	1,585	1,585

TITULARIDAD	MUNICIPIO	USO SIGPAC	CÓDIGO RECINTO SIGPAC	Supf. Expl(ha)	Supf.Total (ha)
PRIVADA	Espinosa de Villagonzalo	TA	34071000000030006500001	4,136	4,136
PÚBLICA	Espinosa de Villagonzalo	TA	34071000000031000400001	0,264	0,264
PÚBLICA	Espinosa de Villagonzalo	TA	34071000000031002700001	2,398	2,398
PÚBLICA	Espinosa de Villagonzalo	TA	34071000000031004200001	2,608	2,608
PÚBLICA	Espinosa de Villagonzalo	TA	34071000000031005200001	1,883	1,883
PÚBLICA	Espinosa de Villagonzalo	TA	34071000000031005400015	0,095	0,095
PÚBLICA	Espinosa de Villagonzalo	TA	34071000000031005400016	0,073	0,073
PÚBLICA	Espinosa de Villagonzalo	TA	34071000000031005400004	0,231	0,231
PÚBLICA	Espinosa de Villagonzalo	TA	34071000000031005400001	22,794	22,794
PÚBLICA	Espinosa de Villagonzalo	TA	34071000000032000400001	1,009	1,009
PÚBLICA	Espinosa de Villagonzalo	TA	34071000000032002700001	0,372	0,372
PÚBLICA	Espinosa de Villagonzalo	TA	34071000000032004200001	0,698	0,698
PÚBLICA	Espinosa de Villagonzalo	TA	34071000000032005200001	1,069	1,069
PÚBLICA	Espinosa de Villagonzalo	TA	34071000000032005400001	0,129	0,129
PÚBLICA	Espinosa de Villagonzalo	TA	34071000000033005200001	5,151	5,151
PRIVADA	Espinosa de Villagonzalo	TA	34071000000040000100001	2,607	2,607
PRIVADA	Espinosa de Villagonzalo	TA	34071000000040000200001	0,84	0,84
PRIVADA	Espinosa de Villagonzalo	TA	34071000000040000300001	3,245	3,245
PRIVADA	Espinosa de Villagonzalo	TA	34071000000040000400002	0,019	0,019
PRIVADA	Espinosa de Villagonzalo	TA	34071000000040000400001	5,013	5,013
PRIVADA	Espinosa de Villagonzalo	TA	34071000000040000500001	3,896	3,896
PRIVADA	Espinosa de Villagonzalo	TA	34071000000040000600012	0,018	0,018
PRIVADA	Espinosa de Villagonzalo	TA	34071000000040000600009	0,057	0,057
PRIVADA	Espinosa de Villagonzalo	TA	34071000000040000600015	0,236	0,236
PRIVADA	Espinosa de Villagonzalo	TA	34071000000040000600014	0,408	0,408
PRIVADA	Espinosa de Villagonzalo	TA	34071000000040000600011	0,135	0,135
PRIVADA	Espinosa de Villagonzalo	TA	34071000000040000600006	3,348	3,348
PRIVADA	Espinosa de Villagonzalo	TA	34071000000040000600003	0,051	0,051
PRIVADA	Espinosa de Villagonzalo	TA	34071000000040000600010	0,088	0,088
PRIVADA	Espinosa de Villagonzalo	TA	34071000000040000600004	0,303	0,303
PRIVADA	Espinosa de Villagonzalo	TA	34071000000040000600013	0,024	0,024
PRIVADA	Espinosa de Villagonzalo	TA	34071000000040000600008	0,238	0,238
PRIVADA	Espinosa de Villagonzalo	TA	34071000000040000600005	0,412	0,412
PRIVADA	Espinosa de Villagonzalo	TA	34071000000040000600002	0,167	0,167
PRIVADA	Espinosa de Villagonzalo	TA	34071000000040000600007	0,531	0,531
PRIVADA	Espinosa de Villagonzalo	TA	34071000000040000700001	1,559	1,559
PRIVADA	Espinosa de Villagonzalo	TA	34071000000040000800001	3,686	3,686
PRIVADA	Espinosa de Villagonzalo	TA	34071000000040000900001	2,372	2,372
PRIVADA	Espinosa de Villagonzalo	TA	34071000000040001000001	0,907	0,907
PRIVADA	Espinosa de Villagonzalo	TA	34071000000040001100001	1,132	1,132
PRIVADA	Espinosa de Villagonzalo	TA	34071000000040001200001	2,172	2,172
PRIVADA	Espinosa de Villagonzalo	TA	34071000000040001300001	3,229	3,229
PRIVADA	Espinosa de Villagonzalo	TA	34071000000040001400001	3,313	3,313

TITULARIDAD	MUNICIPIO	USO SIGPAC	CÓDIGO RECINTO SIGPAC	Supf. Expl(ha)	Supf.Total (ha)
PRIVADA	Espinosa de Villagonzalo	TA	34071000000040001500001	1,17	1,17
PRIVADA	Espinosa de Villagonzalo	TA	34071000000040001600001	1,041	1,041
PRIVADA	Espinosa de Villagonzalo	TA	34071000000040001700002	0,58	0,58
PRIVADA	Espinosa de Villagonzalo	TA	34071000000040001800001	1,515	1,515
PRIVADA	Espinosa de Villagonzalo	TA	34071000000040001900003	0,725	0,725
PRIVADA	Espinosa de Villagonzalo	TA	34071000000040001900006	0,048	0,048
PRIVADA	Espinosa de Villagonzalo	TA	34071000000040001900005	0,031	0,031
PRIVADA	Espinosa de Villagonzalo	TA	34071000000040001900001	0,823	0,823
PRIVADA	Espinosa de Villagonzalo	TA	34071000000040002000003	0,24	0,24
PRIVADA	Espinosa de Villagonzalo	TA	34071000000040002000001	1,194	1,194
PRIVADA	Espinosa de Villagonzalo	TA	34071000000040002100001	2,067	2,067
PRIVADA	Espinosa de Villagonzalo	TA	34071000000040002200001	3,194	3,194
PRIVADA	Espinosa de Villagonzalo	TA	34071000000040002300001	3,859	3,859
PRIVADA	Espinosa de Villagonzalo	TA	34071000000040002500001	2,578	2,578
PRIVADA	Espinosa de Villagonzalo	TA	34071000000040002600001	1,989	1,989
PRIVADA	Espinosa de Villagonzalo	TA	34071000000040002800001	0,659	0,659
PRIVADA	Espinosa de Villagonzalo	TA	34071000000040003200001	0,859	0,859
PRIVADA	Espinosa de Villagonzalo	TA	34071000000040003600001	0,216	0,216
PRIVADA	Espinosa de Villagonzalo	TA	34071000000040004300001	0,457	0,457
PRIVADA	Espinosa de Villagonzalo	TA	34071000000040004400001	0,856	0,856
PRIVADA	Espinosa de Villagonzalo	TA	34071000000040004500001	1,869	1,869
PRIVADA	Espinosa de Villagonzalo	TA	34071000000040004600001	0,161	0,161
PRIVADA	Espinosa de Villagonzalo	TA	34071000000040004700001	2,945	2,945
PRIVADA	Espinosa de Villagonzalo	TA	34071000000040004800001	2,113	2,113
PRIVADA	Espinosa de Villagonzalo	TA	34071000000040004900001	0,629	0,629
PRIVADA	Espinosa de Villagonzalo	TA	34071000000040005000001	0,795	0,795
PRIVADA	Espinosa de Villagonzalo	TA	34071000000040005100001	0,39	0,39
PRIVADA	Espinosa de Villagonzalo	TA	34071000000040005200001	0,067	0,067
PRIVADA	Espinosa de Villagonzalo	TA	34071000000040005300001	0,144	0,144
PRIVADA	Espinosa de Villagonzalo	TA	34071000000040005600001	0,239	0,239
PRIVADA	Espinosa de Villagonzalo	TA	34071000000040005900001	0,416	0,416
PRIVADA	Espinosa de Villagonzalo	TA	34071000000040006000001	0,091	0,091
PRIVADA	Espinosa de Villagonzalo	TA	34071000000040006100001	0,219	0,219
PRIVADA	Espinosa de Villagonzalo	TA	34071000000040006200001	0,299	0,299
PRIVADA	Espinosa de Villagonzalo	TA	34071000000040006700001	0,443	0,443
PRIVADA	Espinosa de Villagonzalo	TA	34071000000040007000001	1,924	1,924
PRIVADA	Espinosa de Villagonzalo	TA	34071000000040007100001	1,536	1,536
PRIVADA	Espinosa de Villagonzalo	TA	34071000000040007400001	10,799	10,799
PRIVADA	Espinosa de Villagonzalo	TA	34071000000040007600001	1,469	1,469
PRIVADA	Espinosa de Villagonzalo	TA	34071000000040007700001	1,177	1,177
PRIVADA	Espinosa de Villagonzalo	TA	34071000000040007800001	1,275	1,275
PRIVADA	Espinosa de Villagonzalo	TA	34071000000040007900003	0,436	0,436
PRIVADA	Espinosa de Villagonzalo	TA	34071000000040007900002	2,034	2,034

TITULARIDAD	MUNICIPIO	USO SIGPAC	CÓDIGO RECINTO SIGPAC	Supf. Expl(ha)	Supf.Total (ha)
PRIVADA	Espinosa de Villagonzalo	TA	34071000000040008000001	1,329	1,329
PRIVADA	Espinosa de Villagonzalo	TA	34071000000040008100001	1,076	1,076
PRIVADA	Espinosa de Villagonzalo	TA	34071000000040008200001	0,221	0,221
PRIVADA	Espinosa de Villagonzalo	TA	34071000000040008300001	1,041	1,041
PRIVADA	Espinosa de Villagonzalo	TA	34071000000040008300004	0,015	0,015
PRIVADA	Espinosa de Villagonzalo	TA	34071000000040008700001	1,415	1,415
PRIVADA	Espinosa de Villagonzalo	TA	34071000000040008800001	0,484	0,484
PRIVADA	Espinosa de Villagonzalo	TA	34071000000040008900002	0,22	0,22
PRIVADA	Espinosa de Villagonzalo	TA	34071000000040008900003	0,022	0,022
PRIVADA	Espinosa de Villagonzalo	TA	34071000000040009000002	0,198	0,198
PRIVADA	Espinosa de Villagonzalo	TA	34071000000040009200002	0,53	0,53
PRIVADA	Espinosa de Villagonzalo	TA	34071000000040009300001	3,177	3,177
PRIVADA	Espinosa de Villagonzalo	TA	34071000000040009400001	1,69	1,69
PRIVADA	Espinosa de Villagonzalo	TA	34071000000040009500001	3,791	3,791
PRIVADA	Espinosa de Villagonzalo	TA	34071000000040009700001	2,562	2,562
PRIVADA	Espinosa de Villagonzalo	TA	34071000000040009800002	1,344	1,344
PRIVADA	Espinosa de Villagonzalo	TA	34071000000040009800001	2,166	2,166
PRIVADA	Espinosa de Villagonzalo	TA	34071000000040009900001	1,311	1,311
PRIVADA	Espinosa de Villagonzalo	TA	34071000000040010000001	3,044	3,044
PRIVADA	Espinosa de Villagonzalo	TA	34071000000040010200001	4,433	4,433
PRIVADA	Espinosa de Villagonzalo	TA	34071000000040010300001	3,582	3,582
PRIVADA	Espinosa de Villagonzalo	TA	34071000000040010300003	0,015	0,015
PRIVADA	Espinosa de Villagonzalo	TA	34071000000040010500001	4,979	4,979
PRIVADA	Espinosa de Villagonzalo	TA	34071000000040010600001	0,565	0,565
PRIVADA	Espinosa de Villagonzalo	TA	34071000000040010700001	0,536	0,536
PRIVADA	Espinosa de Villagonzalo	TA	34071000000040010700002	0,014	0,014
PRIVADA	Espinosa de Villagonzalo	TA	34071000000040010900001	1,688	1,688
PRIVADA	Espinosa de Villagonzalo	TA	34071000000040011200001	3,581	3,581
PRIVADA	Espinosa de Villagonzalo	TA	34071000000040011300001	6,469	6,469
PRIVADA	Espinosa de Villagonzalo	TA	34071000000040500300003	0,043	0,043
PÚBLICA	Espinosa de Villagonzalo	TA	34071000000041003100001	1,235	1,235
PÚBLICA	Espinosa de Villagonzalo	TA	34071000000041008400001	2,218	2,218
PÚBLICA	Espinosa de Villagonzalo	TA	34071000000041009600001	6,649	6,649
PÚBLICA	Espinosa de Villagonzalo	TA	34071000000041010400001	0,669	0,669
PÚBLICA	Espinosa de Villagonzalo	TA	34071000000042008400001	0,748	0,748
PÚBLICA	Espinosa de Villagonzalo	TA	34071000000042009600001	2,56	2,56
PÚBLICA	Espinosa de Villagonzalo	TA	34071000000042010400003	0,433	0,433
PÚBLICA	Espinosa de Villagonzalo	TA	34071000000042010400001	1,942	1,942
PÚBLICA	Espinosa de Villagonzalo	TA	34071000000043003100001	0,379	0,379
PÚBLICA	Espinosa de Villagonzalo	TA	34071000000044003100001	0,541	0,541
PRIVADA	Espinosa de Villagonzalo	TA	340710000000500000300001	9,605	9,605
PRIVADA	Espinosa de Villagonzalo	TA	340710000000500000400001	1,489	1,489
PRIVADA	Espinosa de Villagonzalo	TA	340710000000500000500001	2,78	2,78

TITULARIDAD	MUNICIPIO	USO SIGPAC	CÓDIGO RECINTO SIGPAC	Supf. Expl(ha)	Supf.Total (ha)
PRIVADA	Espinosa de Villagonzalo	TA	34071000000050000600001	2,448	2,448
PRIVADA	Espinosa de Villagonzalo	TA	34071000000050000700001	3,509	3,509
PRIVADA	Espinosa de Villagonzalo	TA	34071000000050000800001	1,836	1,836
PRIVADA	Espinosa de Villagonzalo	TA	34071000000050000900001	1,825	1,825
PRIVADA	Espinosa de Villagonzalo	TA	34071000000050001000001	4,091	4,091
PRIVADA	Espinosa de Villagonzalo	TA	34071000000050001100001	0,997	0,997
PRIVADA	Espinosa de Villagonzalo	TA	34071000000050001200001	6,921	6,921
PRIVADA	Espinosa de Villagonzalo	TA	34071000000050001300001	6,927	6,927
PRIVADA	Espinosa de Villagonzalo	TA	34071000000050001400001	7,132	7,132
PRIVADA	Espinosa de Villagonzalo	TA	34071000000050001500001	0,45	0,45
PRIVADA	Espinosa de Villagonzalo	TA	34071000000050001600001	1,137	1,137
PRIVADA	Espinosa de Villagonzalo	TA	34071000000050001700001	11,964	11,964
PRIVADA	Espinosa de Villagonzalo	TA	34071000000050001700002	0,515	0,515
PRIVADA	Espinosa de Villagonzalo	TA	34071000000050001800001	1,572	1,572
PRIVADA	Espinosa de Villagonzalo	TA	34071000000050001900002	0,068	0,068
PRIVADA	Espinosa de Villagonzalo	TA	34071000000050001900006	1,137	1,137
PRIVADA	Espinosa de Villagonzalo	TA	34071000000050001900012	10,173	10,173
PRIVADA	Espinosa de Villagonzalo	TA	34071000000050001900003	3,02	3,02
PRIVADA	Espinosa de Villagonzalo	TA	34071000000050001900004	2,123	2,123
PRIVADA	Espinosa de Villagonzalo	TA	34071000000050002000001	1,958	1,958
PRIVADA	Espinosa de Villagonzalo	TA	34071000000050002100002	0,6	0,6
PRIVADA	Espinosa de Villagonzalo	TA	34071000000050002100001	0,589	0,589
PRIVADA	Espinosa de Villagonzalo	TA	34071000000050002200001	1,478	1,478
PRIVADA	Espinosa de Villagonzalo	TA	34071000000050002700001	8,945	8,945
PRIVADA	Espinosa de Villagonzalo	TA	34071000000050002800001	0,768	0,768
PRIVADA	Espinosa de Villagonzalo	TA	34071000000050002900001	0,624	0,624
PRIVADA	Espinosa de Villagonzalo	TA	34071000000050003000001	0,924	0,924
PRIVADA	Espinosa de Villagonzalo	TA	34071000000050003100002	1,355	1,355
PRIVADA	Espinosa de Villagonzalo	TA	34071000000050003100005	1,684	1,684
PRIVADA	Espinosa de Villagonzalo	TA	34071000000050003200004	0,266	0,266
PRIVADA	Espinosa de Villagonzalo	TA	34071000000050003200005	2,803	2,803
PRIVADA	Espinosa de Villagonzalo	TA	34071000000050003200002	0,072	0,072
PRIVADA	Espinosa de Villagonzalo	TA	34071000000050003300001	3,295	3,295
PRIVADA	Espinosa de Villagonzalo	TA	34071000000050003500001	8,827	8,827
PRIVADA	Espinosa de Villagonzalo	TA	34071000000050003600001	8,183	8,183
PRIVADA	Espinosa de Villagonzalo	TA	34071000000050003600003	0,659	0,659
PRIVADA	Espinosa de Villagonzalo	TA	34071000000050003700001	1,147	1,147
PÚBLICA	Espinosa de Villagonzalo	TA	34071000000051000100017	0,021	0,021
PÚBLICA	Espinosa de Villagonzalo	TA	34071000000051000100020	0,118	0,118
PÚBLICA	Espinosa de Villagonzalo	TA	34071000000051000100018	0,019	0,019
PÚBLICA	Espinosa de Villagonzalo	TA	34071000000051000100022	0,254	0,254
PÚBLICA	Espinosa de Villagonzalo	TA	34071000000051000200001	1,102	1,102
PÚBLICA	Espinosa de Villagonzalo	TA	34071000000051002300001	1,832	1,832

TITULARIDAD	MUNICIPIO	USO SIGPAC	CÓDIGO RECINTO SIGPAC	Supf. Expl(ha)	Supf.Total (ha)
PÚBLICA	Espinosa de Villagonzalo	TA	34071000000051002400007	0,25	0,25
PÚBLICA	Espinosa de Villagonzalo	TA	34071000000051002400006	0,171	0,171
PÚBLICA	Espinosa de Villagonzalo	TA	34071000000051002400008	0,026	0,026
PÚBLICA	Espinosa de Villagonzalo	TA	34071000000051002400001	7,963	7,963
PÚBLICA	Espinosa de Villagonzalo	TA	34071000000051002500001	12,987	12,987
PÚBLICA	Espinosa de Villagonzalo	TA	34071000000051002600003	1,658	1,658
PÚBLICA	Espinosa de Villagonzalo	TA	34071000000051002600005	1,342	1,342
PÚBLICA	Espinosa de Villagonzalo	TA	34071000000051002600004	0,022	0,022
PÚBLICA	Espinosa de Villagonzalo	TA	34071000000051002600002	0,055	0,055
PÚBLICA	Espinosa de Villagonzalo	TA	34071000000052000200001	0,53	0,53
PÚBLICA	Espinosa de Villagonzalo	TA	34071000000052002300001	0,805	0,805
PÚBLICA	Espinosa de Villagonzalo	TA	34071000000052002400001	3,054	3,054
PÚBLICA	Espinosa de Villagonzalo	TA	34071000000052002500001	3,095	3,095
PÚBLICA	Espinosa de Villagonzalo	TA	34071000000052002600001	0,324	0,324
PÚBLICA	Espinosa de Villagonzalo	TA	34071000000053000200001	0,5	0,5
PÚBLICA	Espinosa de Villagonzalo	TA	34071000000053002400001	0,61	0,61
PÚBLICA	Espinosa de Villagonzalo	TA	34071000000053002500001	0,023	0,023
PRIVADA	Espinosa de Villagonzalo	TA	34071000000060000100001	3,214	3,214
PRIVADA	Espinosa de Villagonzalo	TA	34071000000060000200001	1,04	1,04
PRIVADA	Espinosa de Villagonzalo	TA	34071000000060000300001	2,39	2,39
PRIVADA	Espinosa de Villagonzalo	TA	34071000000060000400004	1,146	1,146
PRIVADA	Espinosa de Villagonzalo	TA	34071000000060000500001	1,026	1,026
PRIVADA	Espinosa de Villagonzalo	TA	34071000000060000700004	0,141	0,141
PRIVADA	Espinosa de Villagonzalo	TA	34071000000060000700001	1,916	1,916
PRIVADA	Espinosa de Villagonzalo	TA	34071000000060000800001	2,34	2,34
PRIVADA	Espinosa de Villagonzalo	TA	34071000000060000900001	1,197	1,197
PRIVADA	Espinosa de Villagonzalo	TA	34071000000060001000017	0,032	0,032
PRIVADA	Espinosa de Villagonzalo	TA	34071000000060001000003	1,475	1,475
PRIVADA	Espinosa de Villagonzalo	TA	34071000000060001000011	1,042	1,042
PRIVADA	Espinosa de Villagonzalo	TA	34071000000060001000014	7,884	7,884
PRIVADA	Espinosa de Villagonzalo	TA	34071000000060001000005	0,57	0,57
PRIVADA	Espinosa de Villagonzalo	TA	34071000000060001200001	7,462	7,462
PRIVADA	Espinosa de Villagonzalo	TA	34071000000060001300001	3,521	3,521
PRIVADA	Espinosa de Villagonzalo	TA	34071000000060001400001	10,357	10,357
PRIVADA	Espinosa de Villagonzalo	TA	34071000000060001500001	5,707	5,707
PRIVADA	Espinosa de Villagonzalo	TA	34071000000060001600012	0,019	0,019
PRIVADA	Espinosa de Villagonzalo	TA	34071000000060001600008	5,752	5,752
PRIVADA	Espinosa de Villagonzalo	TA	34071000000060001600010	3,165	3,165
PRIVADA	Espinosa de Villagonzalo	TA	34071000000060001600011	3,572	3,572
PRIVADA	Espinosa de Villagonzalo	TA	34071000000060001600005	0,352	0,352
PRIVADA	Espinosa de Villagonzalo	TA	34071000000060001700001	2,204	2,204
PRIVADA	Espinosa de Villagonzalo	TA	34071000000060001800001	0,542	0,542
PRIVADA	Espinosa de Villagonzalo	TA	34071000000060001900001	2,442	2,442

TITULARIDAD	MUNICIPIO	USO SIGPAC	CÓDIGO RECINTO SIGPAC	Supf. Expl(ha)	Supf.Total (ha)
PRIVADA	Espinosa de Villagonzalo	TA	34071000000060002000001	4,728	4,728
PRIVADA	Espinosa de Villagonzalo	TA	34071000000060002100001	2,192	2,192
PRIVADA	Espinosa de Villagonzalo	TA	34071000000060002200001	4,714	4,714
PRIVADA	Espinosa de Villagonzalo	TA	34071000000060002300001	4,813	4,813
PRIVADA	Espinosa de Villagonzalo	TA	34071000000060002400001	4,634	4,634
PRIVADA	Espinosa de Villagonzalo	TA	34071000000060002700001	2,821	2,821
PRIVADA	Espinosa de Villagonzalo	TA	34071000000060002800001	3,042	3,042
PRIVADA	Espinosa de Villagonzalo	TA	34071000000060003000021	0,042	0,042
PRIVADA	Espinosa de Villagonzalo	TA	34071000000060003000005	2,318	2,318
PRIVADA	Espinosa de Villagonzalo	TA	34071000000060003000003	0,295	0,295
PRIVADA	Espinosa de Villagonzalo	TA	34071000000060003000017	0,195	0,195
PRIVADA	Espinosa de Villagonzalo	TA	34071000000060003000008	2,806	2,806
PRIVADA	Espinosa de Villagonzalo	TA	34071000000060003000020	0,43	0,43
PRIVADA	Espinosa de Villagonzalo	TA	34071000000060003000007	0,286	0,286
PRIVADA	Espinosa de Villagonzalo	TA	34071000000060003000001	12,224	12,224
PRIVADA	Espinosa de Villagonzalo	TA	34071000000060003100001	3,193	3,193
PRIVADA	Espinosa de Villagonzalo	TA	34071000000060003200001	2,071	2,071
PRIVADA	Espinosa de Villagonzalo	TA	34071000000060003300005	0,049	0,049
PRIVADA	Espinosa de Villagonzalo	TA	34071000000060003300001	3,398	3,398
PRIVADA	Espinosa de Villagonzalo	TA	34071000000060003400002	1,205	1,205
PRIVADA	Espinosa de Villagonzalo	TA	34071000000060003400001	1,977	1,977
PRIVADA	Espinosa de Villagonzalo	TA	34071000000060003500001	4,699	4,699
PRIVADA	Espinosa de Villagonzalo	TA	34071000000060003600001	2,429	2,429
PRIVADA	Espinosa de Villagonzalo	TA	34071000000060003700001	1,167	1,167
PRIVADA	Espinosa de Villagonzalo	TA	34071000000060003800001	2,253	2,253
PRIVADA	Espinosa de Villagonzalo	TA	34071000000060003800002	0,521	0,521
PRIVADA	Espinosa de Villagonzalo	TA	34071000000060003900001	2,856	2,856
PRIVADA	Espinosa de Villagonzalo	TA	34071000000060004000001	6,062	6,062
PRIVADA	Espinosa de Villagonzalo	TA	34071000000060004100001	2,045	2,045
PRIVADA	Espinosa de Villagonzalo	TA	34071000000060004100004	0,025	0,025
PRIVADA	Espinosa de Villagonzalo	TA	34071000000060004200001	0,799	0,799
PRIVADA	Espinosa de Villagonzalo	TA	34071000000060004200002	0,91	0,91
PRIVADA	Espinosa de Villagonzalo	TA	34071000000060004200006	0,096	0,096
PÚBLICA	Espinosa de Villagonzalo	TA	34071000000061000600003	0,449	0,449
PÚBLICA	Espinosa de Villagonzalo	TA	34071000000061000600001	1,257	1,257
PÚBLICA	Espinosa de Villagonzalo	TA	34071000000061001100001	4,094	4,094
PÚBLICA	Espinosa de Villagonzalo	TA	34071000000061002500001	2,728	2,728
PÚBLICA	Espinosa de Villagonzalo	TA	34071000000061002600001	2,328	2,328
PÚBLICA	Espinosa de Villagonzalo	TA	34071000000061002900001	2,21	2,21
PÚBLICA	Espinosa de Villagonzalo	TA	34071000000062000600001	3,161	3,161
PÚBLICA	Espinosa de Villagonzalo	TA	34071000000062001100001	10,712	10,712
PÚBLICA	Espinosa de Villagonzalo	TA	34071000000062002500001	1,271	1,271
PÚBLICA	Espinosa de Villagonzalo	TA	34071000000062002600001	0,903	0,903

TITULARIDAD	MUNICIPIO	USO SIGPAC	CÓDIGO RECINTO SIGPAC	Supf. Expl(ha)	Supf.Total (ha)
PÚBLICA	Espinosa de Villagonzalo	TA	34071000000062002900001	3,73	3,73
PRIVADA	Espinosa de Villagonzalo	TA	34071000000070000400001	1,805	1,805
PRIVADA	Espinosa de Villagonzalo	TA	34071000000070000500001	1,149	1,149
PRIVADA	Espinosa de Villagonzalo	TA	34071000000070000600001	0,638	0,638
PRIVADA	Espinosa de Villagonzalo	TA	34071000000070000700001	0,477	0,477
PRIVADA	Espinosa de Villagonzalo	TA	34071000000070000800001	0,759	0,759
PRIVADA	Espinosa de Villagonzalo	TA	34071000000070000900001	0,83	0,83
PRIVADA	Espinosa de Villagonzalo	TA	34071000000070001000001	1,628	1,628
PRIVADA	Espinosa de Villagonzalo	TA	34071000000070001100001	6,135	6,135
PRIVADA	Espinosa de Villagonzalo	TA	34071000000070001200001	6,726	6,726
PRIVADA	Espinosa de Villagonzalo	TA	34071000000070001300001	1,29	1,29
PRIVADA	Espinosa de Villagonzalo	TA	34071000000070001400001	1,931	1,931
PRIVADA	Espinosa de Villagonzalo	TA	34071000000070001500001	1,324	1,324
PRIVADA	Espinosa de Villagonzalo	TA	34071000000070001600001	1,734	1,734
PRIVADA	Espinosa de Villagonzalo	TA	34071000000070001700001	0,309	0,309
PRIVADA	Espinosa de Villagonzalo	TA	34071000000070001800001	1,319	1,319
PRIVADA	Espinosa de Villagonzalo	TA	34071000000070002000001	3,97	3,97
PRIVADA	Espinosa de Villagonzalo	TA	34071000000070002300001	3,232	3,232
PRIVADA	Espinosa de Villagonzalo	TA	34071000000070002400001	4,322	4,322
PRIVADA	Espinosa de Villagonzalo	TA	34071000000070002500003	0,083	0,083
PRIVADA	Espinosa de Villagonzalo	TA	34071000000070002500001	1,89	1,89
PRIVADA	Espinosa de Villagonzalo	TA	34071000000070002600005	0,014	0,014
PRIVADA	Espinosa de Villagonzalo	TA	34071000000070002600001	2,336	2,336
PRIVADA	Espinosa de Villagonzalo	TA	34071000000070002600003	0,015	0,015
PRIVADA	Espinosa de Villagonzalo	TA	34071000000070002900014	0,073	0,073
PRIVADA	Espinosa de Villagonzalo	TA	34071000000070002900008	0,214	0,214
PRIVADA	Espinosa de Villagonzalo	TA	34071000000070002900001	9,98	9,98
PRIVADA	Espinosa de Villagonzalo	TA	34071000000070002900002	0,239	0,239
PRIVADA	Espinosa de Villagonzalo	TA	34071000000070003000001	1,199	1,199
PRIVADA	Espinosa de Villagonzalo	TA	34071000000070003200001	0,544	0,544
PRIVADA	Espinosa de Villagonzalo	TA	34071000000070003400001	1,328	1,328
PRIVADA	Espinosa de Villagonzalo	TA	34071000000070003500001	1,317	1,317
PRIVADA	Espinosa de Villagonzalo	TA	34071000000070003600001	1,466	1,466
PRIVADA	Espinosa de Villagonzalo	TA	34071000000070003700001	0,469	0,469
PRIVADA	Espinosa de Villagonzalo	TA	34071000000070003800001	2,798	2,798
PRIVADA	Espinosa de Villagonzalo	TA	34071000000070003900001	2,309	2,309
PRIVADA	Espinosa de Villagonzalo	TA	34071000000070004000001	1,421	1,421
PRIVADA	Espinosa de Villagonzalo	TA	34071000000070004100001	0,699	0,699
PRIVADA	Espinosa de Villagonzalo	TA	34071000000070004200001	6,107	6,107
PRIVADA	Espinosa de Villagonzalo	TA	34071000000070004300003	0,024	0,024
PRIVADA	Espinosa de Villagonzalo	TA	34071000000070004300001	1,838	1,838
PRIVADA	Espinosa de Villagonzalo	TA	34071000000070004400001	1,556	1,556
PRIVADA	Espinosa de Villagonzalo	TA	34071000000070004500001	3,447	3,447

TITULARIDAD	MUNICIPIO	USO SIGPAC	CÓDIGO RECINTO SIGPAC	Supf. Expl(ha)	Supf.Total (ha)
PRIVADA	Espinosa de Villagonzalo	TA	34071000000070004700001	3,449	3,449
PRIVADA	Espinosa de Villagonzalo	TA	34071000000070004800001	3,65	3,65
PRIVADA	Espinosa de Villagonzalo	TA	34071000000070009700001	8,009	8,009
PRIVADA	Espinosa de Villagonzalo	TA	34071000000070009800014	1,123	1,123
PRIVADA	Espinosa de Villagonzalo	TA	34071000000070009800002	25,463	25,463
PRIVADA	Espinosa de Villagonzalo	TA	34071000000070009800013	0,161	0,161
PRIVADA	Espinosa de Villagonzalo	TA	34071000000070009800011	0,036	0,036
PRIVADA	Espinosa de Villagonzalo	TA	34071000000070009800010	0,154	0,154
PRIVADA	Espinosa de Villagonzalo	TA	34071000000070009800009	0,316	0,316
PÚBLICA	Espinosa de Villagonzalo	TA	34071000000071001900001	1,774	1,774
PÚBLICA	Espinosa de Villagonzalo	TA	34071000000071003100001	9,296	9,296
PÚBLICA	Espinosa de Villagonzalo	TA	34071000000071003300001	1,524	1,524
PÚBLICA	Espinosa de Villagonzalo	TA	34071000000071004600001	2,349	2,349
PÚBLICA	Espinosa de Villagonzalo	TA	34071000000072001900001	1,861	1,861
PÚBLICA	Espinosa de Villagonzalo	TA	34071000000072003100001	1,807	1,807
PÚBLICA	Espinosa de Villagonzalo	TA	34071000000072003300001	3,883	3,883
PÚBLICA	Espinosa de Villagonzalo	TA	34071000000072004600001	1,183	1,183
PRIVADA	Espinosa de Villagonzalo	TA	34071000000080000100001	2,919	2,919
PRIVADA	Espinosa de Villagonzalo	TA	34071000000080000200001	0,768	0,768
PRIVADA	Espinosa de Villagonzalo	TA	34071000000080000300001	1,043	1,043
PRIVADA	Espinosa de Villagonzalo	TA	34071000000080000400001	2,163	2,163
PRIVADA	Espinosa de Villagonzalo	TA	34071000000080000500001	3,47	3,47
PRIVADA	Espinosa de Villagonzalo	TA	34071000000080000600001	2,502	2,502
PRIVADA	Espinosa de Villagonzalo	TA	34071000000080000700001	1,219	1,219
PRIVADA	Espinosa de Villagonzalo	TA	34071000000080000800001	0,89	0,89
PRIVADA	Espinosa de Villagonzalo	TA	34071000000080000900004	1,702	1,702
PRIVADA	Espinosa de Villagonzalo	TA	34071000000080000900003	3,141	3,141
PRIVADA	Espinosa de Villagonzalo	TA	34071000000080000900002	0,029	0,029
PRIVADA	Espinosa de Villagonzalo	TA	34071000000080001000001	3,064	3,064
PRIVADA	Espinosa de Villagonzalo	TA	34071000000080001100001	0,836	0,836
PRIVADA	Espinosa de Villagonzalo	TA	34071000000080001200001	4,674	4,674
PRIVADA	Espinosa de Villagonzalo	TA	34071000000080001300001	2,368	2,368
PRIVADA	Espinosa de Villagonzalo	TA	34071000000080001500001	2,04	2,04
PRIVADA	Espinosa de Villagonzalo	TA	34071000000080001600001	3,966	3,966
PRIVADA	Espinosa de Villagonzalo	TA	34071000000080001700001	1,686	1,686
PRIVADA	Espinosa de Villagonzalo	TA	34071000000080001800001	9,481	9,481
PRIVADA	Espinosa de Villagonzalo	TA	34071000000080002000001	3,107	3,107
PRIVADA	Espinosa de Villagonzalo	TA	34071000000080002100001	2,432	2,432
PRIVADA	Espinosa de Villagonzalo	TA	34071000000080002200007	0,057	0,057
PRIVADA	Espinosa de Villagonzalo	TA	34071000000080002200003	2,171	2,171
PRIVADA	Espinosa de Villagonzalo	TA	34071000000080002200001	2,047	2,047
PRIVADA	Espinosa de Villagonzalo	TA	34071000000080002200005	0,037	0,037
PRIVADA	Espinosa de Villagonzalo	TA	34071000000080002300001	2,301	2,301

TITULARIDAD	MUNICIPIO	USO SIGPAC	CÓDIGO RECINTO SIGPAC	Supf. Expl(ha)	Supf.Total (ha)
PRIVADA	Espinosa de Villagonzalo	TA	34071000000080002400001	3,316	3,316
PRIVADA	Espinosa de Villagonzalo	TA	34071000000080002500001	10,091	10,091
PRIVADA	Espinosa de Villagonzalo	TA	34071000000080002500005	0,025	0,025
PRIVADA	Espinosa de Villagonzalo	TA	34071000000080002600001	3,281	3,281
PRIVADA	Espinosa de Villagonzalo	TA	34071000000080002700001	3,617	3,617
PRIVADA	Espinosa de Villagonzalo	TA	34071000000080002800001	3,119	3,119
PRIVADA	Espinosa de Villagonzalo	TA	34071000000080002900001	6,439	6,439
PRIVADA	Espinosa de Villagonzalo	TA	34071000000080003000001	2,805	2,805
PRIVADA	Espinosa de Villagonzalo	TA	34071000000080003100005	0,056	0,056
PRIVADA	Espinosa de Villagonzalo	TA	34071000000080003100002	0,456	0,456
PRIVADA	Espinosa de Villagonzalo	TA	34071000000080003100001	4,685	4,685
PRIVADA	Espinosa de Villagonzalo	TA	34071000000080003100003	0,178	0,178
PRIVADA	Espinosa de Villagonzalo	TA	34071000000080003100008	0,567	0,567
PRIVADA	Espinosa de Villagonzalo	TA	34071000000080003100004	0,512	0,512
PRIVADA	Espinosa de Villagonzalo	TA	34071000000080003200001	1,473	1,473
PRIVADA	Espinosa de Villagonzalo	TA	34071000000080003300001	2,348	2,348
PRIVADA	Espinosa de Villagonzalo	TA	34071000000080003400001	9,599	9,599
PRIVADA	Espinosa de Villagonzalo	TA	34071000000080003500001	4,628	4,628
PRIVADA	Espinosa de Villagonzalo	TA	34071000000080003600001	2,719	2,719
PRIVADA	Espinosa de Villagonzalo	TA	34071000000080003700001	2,499	2,499
PRIVADA	Espinosa de Villagonzalo	TA	34071000000080003800001	3,024	3,024
PRIVADA	Espinosa de Villagonzalo	TA	34071000000080003900001	1,565	1,565
PRIVADA	Espinosa de Villagonzalo	TA	34071000000080004000001	2,699	2,699
PRIVADA	Espinosa de Villagonzalo	TA	34071000000080004100001	7,378	7,378
PRIVADA	Espinosa de Villagonzalo	TA	34071000000080004300002	14,255	14,255
PRIVADA	Espinosa de Villagonzalo	TA	34071000000080004400001	3,786	3,786
PRIVADA	Espinosa de Villagonzalo	TA	34071000000080004500001	5,259	5,259
PRIVADA	Espinosa de Villagonzalo	TA	34071000000080004900001	5,538	5,538
PRIVADA	Espinosa de Villagonzalo	TA	34071000000080005000001	2,862	2,862
PRIVADA	Espinosa de Villagonzalo	TA	34071000000080005100001	3,216	3,216
PRIVADA	Espinosa de Villagonzalo	TA	34071000000080005200001	2,794	2,794
PRIVADA	Espinosa de Villagonzalo	TA	34071000000080005500002	9,76	9,76
PRIVADA	Espinosa de Villagonzalo	TA	34071000000080006400001	1,792	1,792
PRIVADA	Espinosa de Villagonzalo	TA	34071000000080006400003	1,458	1,458
PRIVADA	Espinosa de Villagonzalo	TA	34071000000080500700003	0,025	0,025
PRIVADA	Espinosa de Villagonzalo	TA	34071000000080500700002	0,069	0,069
PÚBLICA	Espinosa de Villagonzalo	TA	34071000000081001400001	2,302	2,302
PÚBLICA	Espinosa de Villagonzalo	TA	34071000000081001900001	1,124	1,124
PÚBLICA	Espinosa de Villagonzalo	TA	34071000000081004200010	0,333	0,333
PÚBLICA	Espinosa de Villagonzalo	TA	34071000000081004200005	0,693	0,693
PÚBLICA	Espinosa de Villagonzalo	TA	34071000000081004200012	0,02	0,02
PÚBLICA	Espinosa de Villagonzalo	TA	34071000000081004200001	10,675	10,675
PÚBLICA	Espinosa de Villagonzalo	TA	34071000000081004200006	0,503	0,503

TITULARIDAD	MUNICIPIO	USO SIGPAC	CÓDIGO RECINTO SIGPAC	Supf. Expl(ha)	Supf.Total (ha)
PÚBLICA	Espinosa de Villagonzalo	TA	3407100000081004200007	0,081	0,081
PÚBLICA	Espinosa de Villagonzalo	TA	3407100000081004200003	2,601	2,601
PÚBLICA	Espinosa de Villagonzalo	TA	3407100000081004200008	2,082	2,082
PÚBLICA	Espinosa de Villagonzalo	TA	3407100000081004200011	0,035	0,035
PÚBLICA	Espinosa de Villagonzalo	TA	3407100000081004200015	0,024	0,024
PÚBLICA	Espinosa de Villagonzalo	TA	3407100000081004600001	1,882	1,882
PÚBLICA	Espinosa de Villagonzalo	TA	3407100000081004700001	1,617	1,617
PÚBLICA	Espinosa de Villagonzalo	TA	3407100000081005300001	4,71	4,71
PÚBLICA	Espinosa de Villagonzalo	TA	3407100000081005400001	1,681	1,681
PÚBLICA	Espinosa de Villagonzalo	TA	3407100000081005600001	21,279	21,279
PÚBLICA	Espinosa de Villagonzalo	TA	3407100000081105600002	5,766	5,766
PÚBLICA	Espinosa de Villagonzalo	TA	3407100000081205600017	0,061	0,061
PÚBLICA	Espinosa de Villagonzalo	TA	3407100000081205600010	5,604	5,604
PÚBLICA	Espinosa de Villagonzalo	TA	3407100000081205600001	7,769	7,769
PÚBLICA	Espinosa de Villagonzalo	TA	3407100000081305600010	5,766	5,766
PÚBLICA	Espinosa de Villagonzalo	TA	3407100000081305600002	0,921	0,921
PÚBLICA	Espinosa de Villagonzalo	TA	3407100000081305600001	6,593	6,593
PÚBLICA	Espinosa de Villagonzalo	TA	3407100000082001400001	0,996	0,996
PÚBLICA	Espinosa de Villagonzalo	TA	3407100000082001900001	0,655	0,655
PÚBLICA	Espinosa de Villagonzalo	TA	3407100000082004200001	5,072	5,072
PÚBLICA	Espinosa de Villagonzalo	TA	3407100000082004600001	0,583	0,583
PÚBLICA	Espinosa de Villagonzalo	TA	3407100000082004700001	1,4	1,4
PÚBLICA	Espinosa de Villagonzalo	TA	3407100000082005300001	2,21	2,21
PÚBLICA	Espinosa de Villagonzalo	TA	3407100000082005400001	4,273	4,273
PÚBLICA	Espinosa de Villagonzalo	TA	3407100000082005600003	0,83	0,83
PÚBLICA	Espinosa de Villagonzalo	TA	3407100000082005600002	4,048	4,048
PÚBLICA	Espinosa de Villagonzalo	TA	3407100000083001900001	2,366	2,366
PÚBLICA	Espinosa de Villagonzalo	TA	3407100000083004200001	2,543	2,543
PÚBLICA	Espinosa de Villagonzalo	TA	3407100000083004700001	3,114	3,114
PÚBLICA	Espinosa de Villagonzalo	TA	3407100000083005300001	2,377	2,377
PÚBLICA	Espinosa de Villagonzalo	TA	3407100000083005400001	3,189	3,189
PÚBLICA	Espinosa de Villagonzalo	TA	3407100000083005600005	0,045	0,045
PÚBLICA	Espinosa de Villagonzalo	TA	3407100000083005600002	0,856	0,856
PÚBLICA	Espinosa de Villagonzalo	TA	3407100000084004200001	6,589	6,589
PÚBLICA	Espinosa de Villagonzalo	TA	3407100000084004700001	3,055	3,055
PÚBLICA	Espinosa de Villagonzalo	TA	3407100000084005600002	3,874	3,874
PÚBLICA	Espinosa de Villagonzalo	TA	3407100000084005600004	2,432	2,432
PÚBLICA	Espinosa de Villagonzalo	TA	3407100000085004700001	0,457	0,457
PÚBLICA	Espinosa de Villagonzalo	TA	3407100000086004700001	1,086	1,086
PÚBLICA	Espinosa de Villagonzalo	TA	3407100000087004700001	20,163	20,163
PÚBLICA	Espinosa de Villagonzalo	TA	3407100000087005600003	3,973	3,973
PÚBLICA	Espinosa de Villagonzalo	TA	3407100000087005600001	9,459	9,459
PÚBLICA	Espinosa de Villagonzalo	TA	3407100000088005600004	6,671	6,671

TITULARIDAD	MUNICIPIO	USO SIGPAC	CÓDIGO RECINTO SIGPAC	Supf. Expl(ha)	Supf.Total (ha)
PÚBLICA	Espinosa de Villagonzalo	TA	34071000000088005600005	0,373	0,373
PRIVADA	Espinosa de Villagonzalo	TA	34071000000090000200001	1,014	1,014
PRIVADA	Espinosa de Villagonzalo	TA	34071000000090000300001	0,367	0,367
PRIVADA	Espinosa de Villagonzalo	TA	34071000000090000400001	0,351	0,351
PRIVADA	Espinosa de Villagonzalo	TA	34071000000090000500001	2,821	2,821
PRIVADA	Espinosa de Villagonzalo	TA	34071000000090000600001	1,273	1,273
PRIVADA	Espinosa de Villagonzalo	TA	34071000000090000700001	4,288	4,288
PRIVADA	Espinosa de Villagonzalo	TA	34071000000090001000001	1,71	1,71
PRIVADA	Espinosa de Villagonzalo	TA	34071000000090001100001	3,279	3,279
PRIVADA	Espinosa de Villagonzalo	TA	34071000000090001200001	1,743	1,743
PRIVADA	Espinosa de Villagonzalo	TA	34071000000090001300001	4,986	4,986
PRIVADA	Espinosa de Villagonzalo	TA	34071000000090001400001	2,046	2,046
PRIVADA	Espinosa de Villagonzalo	TA	34071000000090001600001	2,307	2,307
PRIVADA	Espinosa de Villagonzalo	TA	34071000000090001700001	1,153	1,153
PRIVADA	Espinosa de Villagonzalo	TA	34071000000090001800001	0,601	0,601
PRIVADA	Espinosa de Villagonzalo	TA	34071000000090001900001	1,247	1,247
PRIVADA	Espinosa de Villagonzalo	TA	34071000000090002000001	6,392	6,392
PRIVADA	Espinosa de Villagonzalo	TA	34071000000090002100001	2,574	2,574
PRIVADA	Espinosa de Villagonzalo	TA	34071000000090002200004	0,521	0,521
PRIVADA	Espinosa de Villagonzalo	TA	34071000000090002200006	0,036	0,036
PRIVADA	Espinosa de Villagonzalo	TA	34071000000090002200005	2,585	2,585
PRIVADA	Espinosa de Villagonzalo	TA	34071000000090002300005	5,616	5,616
PRIVADA	Espinosa de Villagonzalo	TA	34071000000090002300006	1,875	1,875
PRIVADA	Espinosa de Villagonzalo	TA	34071000000090002400003	0,461	0,461
PRIVADA	Espinosa de Villagonzalo	TA	34071000000090002400001	1,71	1,71
PRIVADA	Espinosa de Villagonzalo	TA	34071000000090002500001	1,699	1,699
PRIVADA	Espinosa de Villagonzalo	TA	34071000000090002600001	2,604	2,604
PRIVADA	Espinosa de Villagonzalo	TA	34071000000090002700001	5,225	5,225
PRIVADA	Espinosa de Villagonzalo	TA	34071000000090002800001	6,281	6,281
PRIVADA	Espinosa de Villagonzalo	TA	34071000000090002900002	0,015	0,015
PRIVADA	Espinosa de Villagonzalo	TA	34071000000090002900001	2,78	2,78
PRIVADA	Espinosa de Villagonzalo	TA	34071000000090003000001	2,248	2,248
PRIVADA	Espinosa de Villagonzalo	TA	34071000000090003100001	2,946	2,946
PRIVADA	Espinosa de Villagonzalo	TA	34071000000090003200001	1,844	1,844
PRIVADA	Espinosa de Villagonzalo	TA	34071000000090003300001	0,979	0,979
PRIVADA	Espinosa de Villagonzalo	TA	34071000000090003400002	0,074	0,074
PRIVADA	Espinosa de Villagonzalo	TA	34071000000090003400001	1,097	1,097
PRIVADA	Espinosa de Villagonzalo	TA	34071000000090003500001	3,885	3,885
PRIVADA	Espinosa de Villagonzalo	TA	34071000000090003600001	0,114	0,114
PRIVADA	Espinosa de Villagonzalo	TA	34071000000090003700001	0,967	0,967
PRIVADA	Espinosa de Villagonzalo	TA	34071000000090003800001	4,444	4,444
PRIVADA	Espinosa de Villagonzalo	TA	34071000000090004000001	4,415	4,415
PRIVADA	Espinosa de Villagonzalo	TA	34071000000090004100001	3,294	3,294

TITULARIDAD	MUNICIPIO	USO SIGPAC	CÓDIGO RECINTO SIGPAC	Supf. Expl(ha)	Supf.Total (ha)
PRIVADA	Espinosa de Villagonzalo	TA	34071000000090004300001	0,678	0,678
PRIVADA	Espinosa de Villagonzalo	TA	34071000000090004500001	0,5	0,5
PRIVADA	Espinosa de Villagonzalo	TA	34071000000090004600001	1,477	1,477
PRIVADA	Espinosa de Villagonzalo	TA	34071000000090004700001	2,808	2,808
PRIVADA	Espinosa de Villagonzalo	TA	34071000000090004800001	0,516	0,516
PRIVADA	Espinosa de Villagonzalo	TA	34071000000090004900001	0,545	0,545
PRIVADA	Espinosa de Villagonzalo	TA	34071000000090005000001	3,545	3,545
PRIVADA	Espinosa de Villagonzalo	TA	34071000000090005100001	3,459	3,459
PRIVADA	Espinosa de Villagonzalo	TA	34071000000090005200001	5,396	5,396
PRIVADA	Espinosa de Villagonzalo	TA	34071000000090005300001	1,556	1,556
PRIVADA	Espinosa de Villagonzalo	TA	34071000000090005400001	1,006	1,006
PRIVADA	Espinosa de Villagonzalo	TA	34071000000090005500001	1,614	1,614
PRIVADA	Espinosa de Villagonzalo	TA	34071000000090005700001	2,315	2,315
PRIVADA	Espinosa de Villagonzalo	TA	34071000000090005800001	2,622	2,622
PRIVADA	Espinosa de Villagonzalo	TA	34071000000090005900001	4,252	4,252
PRIVADA	Espinosa de Villagonzalo	TA	34071000000090006000001	2,037	2,037
PRIVADA	Espinosa de Villagonzalo	TA	34071000000090006100001	1,463	1,463
PRIVADA	Espinosa de Villagonzalo	TA	34071000000090006200001	2,026	2,026
PRIVADA	Espinosa de Villagonzalo	TA	34071000000090006600001	0,38	0,38
PRIVADA	Espinosa de Villagonzalo	TA	34071000000090006700001	0,509	0,509
PRIVADA	Espinosa de Villagonzalo	TA	34071000000090006800001	0,436	0,436
PRIVADA	Espinosa de Villagonzalo	TA	34071000000090006900001	0,401	0,401
PRIVADA	Espinosa de Villagonzalo	TA	34071000000090007100001	0,141	0,141
PRIVADA	Espinosa de Villagonzalo	TA	34071000000090007400001	0,105	0,105
PRIVADA	Espinosa de Villagonzalo	TA	34071000000090007600001	0,294	0,294
PRIVADA	Espinosa de Villagonzalo	TA	34071000000090007800001	0,595	0,595
PRIVADA	Espinosa de Villagonzalo	TA	34071000000090008000001	1,268	1,268
PRIVADA	Espinosa de Villagonzalo	TA	34071000000090008100001	1,705	1,705
PRIVADA	Espinosa de Villagonzalo	TA	34071000000090008300001	6,698	6,698
PRIVADA	Espinosa de Villagonzalo	TA	34071000000090008400001	0,18	0,18
PRIVADA	Espinosa de Villagonzalo	TA	34071000000090008500003	0,594	0,594
PRIVADA	Espinosa de Villagonzalo	TA	34071000000090008500005	1,142	1,142
PRIVADA	Espinosa de Villagonzalo	TA	34071000000090008600001	3,949	3,949
PRIVADA	Espinosa de Villagonzalo	TA	34071000000090008900001	2,426	2,426
PÚBLICA	Espinosa de Villagonzalo	TA	34071000000091000100001	0,684	0,684
PÚBLICA	Espinosa de Villagonzalo	TA	34071000000091000800002	0,964	0,964
PÚBLICA	Espinosa de Villagonzalo	TA	34071000000091000900002	0,637	0,637
PÚBLICA	Espinosa de Villagonzalo	TA	34071000000091001500001	2,444	2,444
PÚBLICA	Espinosa de Villagonzalo	TA	34071000000091003900001	2,369	2,369
PÚBLICA	Espinosa de Villagonzalo	TA	34071000000091004200001	1,085	1,085
PÚBLICA	Espinosa de Villagonzalo	TA	34071000000091004400001	0,341	0,341
PÚBLICA	Espinosa de Villagonzalo	TA	34071000000091008200001	6,487	6,487
PÚBLICA	Espinosa de Villagonzalo	TA	34071000000092000100001	0,048	0,048

TITULARIDAD	MUNICIPIO	USO SIGPAC	CÓDIGO RECINTO SIGPAC	Supf. Expl(ha)	Supf.Total (ha)
PÚBLICA	Espinosa de Villagonzalo	TA	34071000000092000800001	1,034	1,034
PÚBLICA	Espinosa de Villagonzalo	TA	34071000000092000900001	1,113	1,113
PÚBLICA	Espinosa de Villagonzalo	TA	34071000000092001500001	0,598	0,598
PÚBLICA	Espinosa de Villagonzalo	TA	34071000000092003900001	1,256	1,256
PÚBLICA	Espinosa de Villagonzalo	TA	34071000000092004200001	1,485	1,485
PÚBLICA	Espinosa de Villagonzalo	TA	34071000000092004400001	0,529	0,529
PÚBLICA	Espinosa de Villagonzalo	TA	34071000000092008200001	0,045	0,045
PRIVADA	Espinosa de Villagonzalo	TA	34071000000100000300001	0,673	0,673
PRIVADA	Espinosa de Villagonzalo	TA	34071000000100000300003	0,443	0,443
PRIVADA	Espinosa de Villagonzalo	TA	34071000000100000800001	3,558	3,558
PRIVADA	Espinosa de Villagonzalo	TA	34071000000100000900001	13,983	13,983
PRIVADA	Espinosa de Villagonzalo	TA	34071000000100001100004	1,28	1,28
PRIVADA	Espinosa de Villagonzalo	TA	34071000000100001100001	3,958	3,958
PRIVADA	Espinosa de Villagonzalo	TA	34071000000100001200001	3,907	3,907
PRIVADA	Espinosa de Villagonzalo	TA	34071000000100001200004	1,018	1,018
PRIVADA	Espinosa de Villagonzalo	TA	34071000000100001300001	6,901	6,901
PRIVADA	Espinosa de Villagonzalo	TA	34071000000100001700001	3,401	3,401
PRIVADA	Espinosa de Villagonzalo	TA	34071000000100001900001	2,516	2,516
PRIVADA	Espinosa de Villagonzalo	TA	34071000000100002200001	2,184	2,184
PRIVADA	Espinosa de Villagonzalo	TA	34071000000100002300001	0,92	0,92
PRIVADA	Espinosa de Villagonzalo	TA	34071000000100002500001	3,849	3,849
PRIVADA	Espinosa de Villagonzalo	TA	34071000000100002600001	0,647	0,647
PRIVADA	Espinosa de Villagonzalo	TA	34071000000100002700001	1,053	1,053
PRIVADA	Espinosa de Villagonzalo	TA	34071000000100002800001	1,477	1,477
PRIVADA	Espinosa de Villagonzalo	TA	34071000000100002900001	2,822	2,822
PRIVADA	Espinosa de Villagonzalo	TA	34071000000100002900004	0,373	0,373
PRIVADA	Espinosa de Villagonzalo	TA	34071000000100003100001	3,308	3,308
PRIVADA	Espinosa de Villagonzalo	TA	34071000000100003200001	1,132	1,132
PRIVADA	Espinosa de Villagonzalo	TA	34071000000100003300001	1,176	1,176
PRIVADA	Espinosa de Villagonzalo	TA	34071000000100003400001	0,913	0,913
PRIVADA	Espinosa de Villagonzalo	TA	34071000000100003500001	1,293	1,293
PRIVADA	Espinosa de Villagonzalo	TA	34071000000100003600001	2,267	2,267
PRIVADA	Espinosa de Villagonzalo	TA	34071000000100003600004	0,015	0,015
PRIVADA	Espinosa de Villagonzalo	TA	34071000000100003700001	1,068	1,068
PRIVADA	Espinosa de Villagonzalo	TA	34071000000100003800001	1,003	1,003
PRIVADA	Espinosa de Villagonzalo	TA	34071000000100004000001	4,761	4,761
PRIVADA	Espinosa de Villagonzalo	TA	34071000000100004100001	2,517	2,517
PRIVADA	Espinosa de Villagonzalo	TA	34071000000100004200001	0,975	0,975
PRIVADA	Espinosa de Villagonzalo	TA	34071000000100004300002	2,059	2,059
PRIVADA	Espinosa de Villagonzalo	TA	34071000000100004300001	2,993	2,993
PRIVADA	Espinosa de Villagonzalo	TA	34071000000100004400001	3,294	3,294
PRIVADA	Espinosa de Villagonzalo	TA	34071000000100004500001	3,125	3,125
PRIVADA	Espinosa de Villagonzalo	TA	34071000000100004600001	1,712	1,712

TITULARIDAD	MUNICIPIO	USO SIGPAC	CÓDIGO RECINTO SIGPAC	Supf. Expl(ha)	Supf.Total (ha)
PRIVADA	Espinosa de Villagonzalo	TA	34071000000100004700001	3,282	3,282
PRIVADA	Espinosa de Villagonzalo	TA	34071000000100004800001	1,827	1,827
PRIVADA	Espinosa de Villagonzalo	TA	34071000000100004900001	1,18	1,18
PRIVADA	Espinosa de Villagonzalo	TA	34071000000100005000001	2,27	2,27
PRIVADA	Espinosa de Villagonzalo	TA	34071000000100005100001	0,986	0,986
PRIVADA	Espinosa de Villagonzalo	TA	34071000000100005200001	0,892	0,892
PRIVADA	Espinosa de Villagonzalo	TA	34071000000100005300001	1,048	1,048
PRIVADA	Espinosa de Villagonzalo	TA	34071000000100005400001	0,498	0,498
PRIVADA	Espinosa de Villagonzalo	TA	34071000000100005500001	1,074	1,074
PRIVADA	Espinosa de Villagonzalo	TA	34071000000100005600001	1,368	1,368
PRIVADA	Espinosa de Villagonzalo	TA	34071000000100005700001	1,683	1,683
PRIVADA	Espinosa de Villagonzalo	TA	34071000000100005800001	1,72	1,72
PRIVADA	Espinosa de Villagonzalo	TA	34071000000100005900001	2,168	2,168
PRIVADA	Espinosa de Villagonzalo	TA	34071000000100006000001	1,162	1,162
PRIVADA	Espinosa de Villagonzalo	TA	34071000000100006100001	2,372	2,372
PRIVADA	Espinosa de Villagonzalo	TA	34071000000100006200001	2,112	2,112
PRIVADA	Espinosa de Villagonzalo	TA	34071000000100006300001	1,773	1,773
PRIVADA	Espinosa de Villagonzalo	TA	34071000000100006400001	1,085	1,085
PRIVADA	Espinosa de Villagonzalo	TA	34071000000100006500001	1,57	1,57
PRIVADA	Espinosa de Villagonzalo	TA	34071000000100006600001	1,66	1,66
PRIVADA	Espinosa de Villagonzalo	TA	34071000000100006700001	2,991	2,991
PRIVADA	Espinosa de Villagonzalo	TA	34071000000100006800001	2,985	2,985
PRIVADA	Espinosa de Villagonzalo	TA	34071000000100006800003	2,126	2,126
PRIVADA	Espinosa de Villagonzalo	TA	34071000000100006900002	3,59	3,59
PRIVADA	Espinosa de Villagonzalo	TA	34071000000100006900003	2,149	2,149
PÚBLICA	Espinosa de Villagonzalo	TA	34071000000101000100006	0,013	0,013
PÚBLICA	Espinosa de Villagonzalo	TA	34071000000101000100005	0,076	0,076
PÚBLICA	Espinosa de Villagonzalo	TA	34071000000101000100001	14,374	14,374
PÚBLICA	Espinosa de Villagonzalo	TA	34071000000101000100002	1,153	1,153
PÚBLICA	Espinosa de Villagonzalo	TA	34071000000101001000001	5,398	5,398
PÚBLICA	Espinosa de Villagonzalo	TA	34071000000101001000010	0,019	0,019
PÚBLICA	Espinosa de Villagonzalo	TA	34071000000101002400001	3,408	3,408
PÚBLICA	Espinosa de Villagonzalo	TA	34071000000102000100007	0,414	0,414
PÚBLICA	Espinosa de Villagonzalo	TA	34071000000102000100009	1,72	1,72
PÚBLICA	Espinosa de Villagonzalo	TA	34071000000102000100010	0,09	0,09
PÚBLICA	Espinosa de Villagonzalo	TA	34071000000102000100008	2,959	2,959
PÚBLICA	Espinosa de Villagonzalo	TA	34071000000102000100006	0,708	0,708
PÚBLICA	Espinosa de Villagonzalo	TA	34071000000102000100005	6,842	6,842
PÚBLICA	Espinosa de Villagonzalo	TA	34071000000102000100012	0,038	0,038
PÚBLICA	Espinosa de Villagonzalo	TA	34071000000102000100011	0,059	0,059
PÚBLICA	Espinosa de Villagonzalo	TA	34071000000102001000001	0,355	0,355
PÚBLICA	Espinosa de Villagonzalo	TA	34071000000102003900001	4,493	4,493
PRIVADA	Espinosa de Villagonzalo	TA	34071000000110000100002	0,095	0,095

TITULARIDAD	MUNICIPIO	USO SIGPAC	CÓDIGO RECINTO SIGPAC	Supf. Expl(ha)	Supf.Total (ha)
PRIVADA	Espinosa de Villagonzalo	TA	34071000000110000100001	0,776	0,776
PRIVADA	Espinosa de Villagonzalo	TA	34071000000110000200001	7,231	7,231
PRIVADA	Espinosa de Villagonzalo	TA	34071000000110000400001	1,091	1,091
PRIVADA	Espinosa de Villagonzalo	TA	34071000000110000500005	1,278	1,278
PRIVADA	Espinosa de Villagonzalo	TA	34071000000110000500001	1,187	1,187
PRIVADA	Espinosa de Villagonzalo	TA	34071000000110000500002	0,448	0,448
PRIVADA	Espinosa de Villagonzalo	TA	34071000000110000600001	1,718	1,718
PRIVADA	Espinosa de Villagonzalo	TA	34071000000110000700001	0,725	0,725
PRIVADA	Espinosa de Villagonzalo	TA	34071000000110000800001	2,488	2,488
PRIVADA	Espinosa de Villagonzalo	TA	34071000000110001000001	5,981	5,981
PRIVADA	Espinosa de Villagonzalo	TA	34071000000110001100001	2,26	2,26
PRIVADA	Espinosa de Villagonzalo	TA	34071000000110001200001	1,152	1,152
PRIVADA	Espinosa de Villagonzalo	TA	34071000000110001400001	3,039	3,039
PRIVADA	Espinosa de Villagonzalo	TA	34071000000110001500001	3,087	3,087
PRIVADA	Espinosa de Villagonzalo	TA	34071000000110002000001	1,488	1,488
PRIVADA	Espinosa de Villagonzalo	TA	34071000000110002100001	1,026	1,026
PRIVADA	Espinosa de Villagonzalo	TA	34071000000110002200001	2,607	2,607
PRIVADA	Espinosa de Villagonzalo	TA	34071000000110002300001	0,729	0,729
PRIVADA	Espinosa de Villagonzalo	TA	34071000000110002400001	0,461	0,461
PRIVADA	Espinosa de Villagonzalo	TA	34071000000110002500001	1,544	1,544
PRIVADA	Espinosa de Villagonzalo	TA	34071000000110002600001	1,187	1,187
PRIVADA	Espinosa de Villagonzalo	TA	34071000000110002700001	2,013	2,013
PRIVADA	Espinosa de Villagonzalo	TA	34071000000110002800001	2,347	2,347
PRIVADA	Espinosa de Villagonzalo	TA	34071000000110002900001	0,934	0,934
PRIVADA	Espinosa de Villagonzalo	TA	34071000000110003000001	0,505	0,505
PRIVADA	Espinosa de Villagonzalo	TA	34071000000110003100001	0,498	0,498
PRIVADA	Espinosa de Villagonzalo	TA	34071000000110003200001	0,559	0,559
PRIVADA	Espinosa de Villagonzalo	TA	34071000000110003300001	0,378	0,378
PRIVADA	Espinosa de Villagonzalo	TA	34071000000110003400001	0,488	0,488
PRIVADA	Espinosa de Villagonzalo	TA	34071000000110003500001	1,039	1,039
PRIVADA	Espinosa de Villagonzalo	TA	34071000000110003600001	3,012	3,012
PRIVADA	Espinosa de Villagonzalo	TA	34071000000110003700001	1,587	1,587
PRIVADA	Espinosa de Villagonzalo	TA	34071000000110003800001	0,301	0,301
PRIVADA	Espinosa de Villagonzalo	TA	34071000000110004200001	7,552	7,552
PRIVADA	Espinosa de Villagonzalo	TA	34071000000110004300001	3,02	3,02
PRIVADA	Espinosa de Villagonzalo	TA	34071000000110004400001	6,248	6,248
PRIVADA	Espinosa de Villagonzalo	TA	34071000000110004800001	6,541	6,541
PRIVADA	Espinosa de Villagonzalo	TA	34071000000110004900001	6,244	6,244
PRIVADA	Espinosa de Villagonzalo	TA	34071000000110005000001	8,059	8,059
PÚBLICA	Espinosa de Villagonzalo	TA	34071000000111000900001	2,147	2,147
PÚBLICA	Espinosa de Villagonzalo	TA	34071000000111001300001	22,723	22,723
PÚBLICA	Espinosa de Villagonzalo	TA	34071000000111001300003	3,372	3,372
PÚBLICA	Espinosa de Villagonzalo	TA	34071000000111001300005	1,931	1,931

TITULARIDAD	MUNICIPIO	USO SIGPAC	CÓDIGO RECINTO SIGPAC	Supf. Expl(ha)	Supf.Total (ha)
PÚBLICA	Espinosa de Villagonzalo	TA	34071000000111001700001	3,851	3,851
PÚBLICA	Espinosa de Villagonzalo	TA	34071000000111001800001	4,367	4,367
PÚBLICA	Espinosa de Villagonzalo	TA	34071000000111001900001	1,47	1,47
PÚBLICA	Espinosa de Villagonzalo	TA	34071000000111003900001	3,264	3,264
PÚBLICA	Espinosa de Villagonzalo	TA	34071000000111004000001	0,641	0,641
PÚBLICA	Espinosa de Villagonzalo	TA	34071000000111004100001	12,714	12,714
PÚBLICA	Espinosa de Villagonzalo	TA	34071000000112000900001	0,506	0,506
PÚBLICA	Espinosa de Villagonzalo	TA	34071000000112001300001	1,573	1,573
PÚBLICA	Espinosa de Villagonzalo	TA	34071000000112001300002	1,433	1,433
PÚBLICA	Espinosa de Villagonzalo	TA	34071000000112001700001	6,305	6,305
PÚBLICA	Espinosa de Villagonzalo	TA	34071000000112001800001	1,654	1,654
PÚBLICA	Espinosa de Villagonzalo	TA	34071000000112001900001	0,342	0,342
PÚBLICA	Espinosa de Villagonzalo	TA	34071000000112003900001	1,989	1,989
PÚBLICA	Espinosa de Villagonzalo	TA	34071000000112004000001	0,74	0,74
PÚBLICA	Espinosa de Villagonzalo	TA	34071000000112004100001	0,571	0,571
PRIVADA	Espinosa de Villagonzalo	TA	34071000000120000100001	5,094	5,094
PRIVADA	Espinosa de Villagonzalo	TA	34071000000120000200001	2,22	2,22
PRIVADA	Espinosa de Villagonzalo	TA	34071000000120000500001	1,53	1,53
PRIVADA	Espinosa de Villagonzalo	TA	34071000000120000600001	1,122	1,122
PRIVADA	Espinosa de Villagonzalo	TA	34071000000120000700001	1,627	1,627
PRIVADA	Espinosa de Villagonzalo	TA	34071000000120000800001	0,17	0,17
PRIVADA	Espinosa de Villagonzalo	TA	34071000000120000900001	1,792	1,792
PRIVADA	Espinosa de Villagonzalo	TA	34071000000120001000001	2,019	2,019
PRIVADA	Espinosa de Villagonzalo	TA	34071000000120001100001	0,813	0,813
PRIVADA	Espinosa de Villagonzalo	TA	34071000000120001200001	0,476	0,476
PRIVADA	Espinosa de Villagonzalo	TA	34071000000120001300001	1,65	1,65
PRIVADA	Espinosa de Villagonzalo	TA	34071000000120001400001	5,595	5,595
PRIVADA	Espinosa de Villagonzalo	TA	34071000000120001500001	1,273	1,273
PRIVADA	Espinosa de Villagonzalo	TA	34071000000120001600001	1,405	1,405
PRIVADA	Espinosa de Villagonzalo	TA	34071000000120001700001	2,517	2,517
PRIVADA	Espinosa de Villagonzalo	TA	34071000000120001800001	1,132	1,132
PRIVADA	Espinosa de Villagonzalo	TA	34071000000120001900001	1,883	1,883
PRIVADA	Espinosa de Villagonzalo	TA	34071000000120002000001	1,533	1,533
PRIVADA	Espinosa de Villagonzalo	TA	34071000000120002100001	1,297	1,297
PRIVADA	Espinosa de Villagonzalo	TA	34071000000120002200001	2,51	2,51
PRIVADA	Espinosa de Villagonzalo	TA	34071000000120002300001	2,1	2,1
PRIVADA	Espinosa de Villagonzalo	TA	34071000000120002400001	0,691	0,691
PRIVADA	Espinosa de Villagonzalo	TA	34071000000120002500001	0,207	0,207
PRIVADA	Espinosa de Villagonzalo	TA	34071000000120002600001	0,466	0,466
PRIVADA	Espinosa de Villagonzalo	TA	34071000000120002700001	0,349	0,349
PRIVADA	Espinosa de Villagonzalo	TA	34071000000120002800001	0,24	0,24
PRIVADA	Espinosa de Villagonzalo	TA	34071000000120002900001	0,217	0,217
PRIVADA	Espinosa de Villagonzalo	TA	34071000000120003000001	0,228	0,228

TITULARIDAD	MUNICIPIO	USO SIGPAC	CÓDIGO RECINTO SIGPAC	Supf. Expl(ha)	Supf.Total (ha)
PRIVADA	Espinosa de Villagonzalo	TA	34071000000120003100001	0,322	0,322
PRIVADA	Espinosa de Villagonzalo	TA	34071000000120003200001	0,658	0,658
PRIVADA	Espinosa de Villagonzalo	TA	34071000000120003300001	0,645	0,645
PRIVADA	Espinosa de Villagonzalo	TA	34071000000120003400001	0,512	0,512
PRIVADA	Espinosa de Villagonzalo	TA	34071000000120003500001	1,132	1,132
PRIVADA	Espinosa de Villagonzalo	TA	34071000000120003600001	0,774	0,774
PRIVADA	Espinosa de Villagonzalo	TA	34071000000120003700001	0,971	0,971
PRIVADA	Espinosa de Villagonzalo	TA	34071000000120003900001	0,26	0,26
PRIVADA	Espinosa de Villagonzalo	TA	34071000000120004200001	0,198	0,198
PRIVADA	Espinosa de Villagonzalo	TA	34071000000120004600002	0,165	0,165
PRIVADA	Espinosa de Villagonzalo	TA	34071000000120004800001	0,146	0,146
PRIVADA	Espinosa de Villagonzalo	TA	34071000000120004900001	0,185	0,185
PRIVADA	Espinosa de Villagonzalo	TA	34071000000120005000001	0,086	0,086
PRIVADA	Espinosa de Villagonzalo	TA	34071000000120005100001	0,191	0,191
PRIVADA	Espinosa de Villagonzalo	TA	34071000000120005300001	0,365	0,365
PRIVADA	Espinosa de Villagonzalo	TA	34071000000120005400001	0,131	0,131
PRIVADA	Espinosa de Villagonzalo	TA	34071000000120005500001	0,421	0,421
PRIVADA	Espinosa de Villagonzalo	TA	34071000000120005600001	0,219	0,219
PRIVADA	Espinosa de Villagonzalo	TA	34071000000120005700001	0,254	0,254
PRIVADA	Espinosa de Villagonzalo	TA	34071000000120005800003	0,013	0,013
PRIVADA	Espinosa de Villagonzalo	TA	34071000000120006000001	0,141	0,141
PRIVADA	Espinosa de Villagonzalo	TA	34071000000120006100002	1,253	1,253
PRIVADA	Espinosa de Villagonzalo	TA	34071000000120006200001	0,495	0,495
PRIVADA	Espinosa de Villagonzalo	TA	34071000000120006300001	0,819	0,819
PRIVADA	Espinosa de Villagonzalo	TA	34071000000120006400001	0,53	0,53
PRIVADA	Espinosa de Villagonzalo	TA	34071000000120006500001	1,933	1,933
PRIVADA	Espinosa de Villagonzalo	TA	34071000000120006600001	0,938	0,938
PRIVADA	Espinosa de Villagonzalo	TA	34071000000120006800001	1,506	1,506
PRIVADA	Espinosa de Villagonzalo	TA	34071000000120006900001	2,175	2,175
PRIVADA	Espinosa de Villagonzalo	TA	34071000000120007000001	0,792	0,792
PRIVADA	Espinosa de Villagonzalo	TA	34071000000120007100001	1,016	1,016
PRIVADA	Espinosa de Villagonzalo	TA	34071000000120007200001	0,774	0,774
PRIVADA	Espinosa de Villagonzalo	TA	34071000000120007300001	0,194	0,194
PRIVADA	Espinosa de Villagonzalo	TA	34071000000120007400001	0,651	0,651
PRIVADA	Espinosa de Villagonzalo	TA	34071000000120007500001	0,251	0,251
PRIVADA	Espinosa de Villagonzalo	TA	34071000000120007600001	1,214	1,214
PRIVADA	Espinosa de Villagonzalo	TA	34071000000120007700001	1,115	1,115
PRIVADA	Espinosa de Villagonzalo	TA	34071000000120007800001	2,572	2,572
PRIVADA	Espinosa de Villagonzalo	TA	34071000000120008000001	1,597	1,597
PRIVADA	Espinosa de Villagonzalo	TA	34071000000120008100001	0,32	0,32
PRIVADA	Espinosa de Villagonzalo	TA	34071000000120008300001	0,302	0,302
PRIVADA	Espinosa de Villagonzalo	TA	34071000000120008500001	0,163	0,163
PRIVADA	Espinosa de Villagonzalo	TA	34071000000120008600001	0,374	0,374

TITULARIDAD	MUNICIPIO	USO SIGPAC	CÓDIGO RECINTO SIGPAC	Supf. Expl(ha)	Supf.Total (ha)
PRIVADA	Espinosa de Villagonzalo	TA	34071000000120008700001	2,679	2,679
PRIVADA	Espinosa de Villagonzalo	TA	34071000000120008800001	2,484	2,484
PRIVADA	Espinosa de Villagonzalo	TA	34071000000120008900001	2,15	2,15
PRIVADA	Espinosa de Villagonzalo	TA	34071000000120009100001	5,063	5,063
PRIVADA	Espinosa de Villagonzalo	TA	34071000000120009200001	1,336	1,336
PRIVADA	Espinosa de Villagonzalo	TA	34071000000120009300001	0,177	0,177
PRIVADA	Espinosa de Villagonzalo	TA	34071000000120009500001	0,843	0,843
PRIVADA	Espinosa de Villagonzalo	TA	34071000000120009600001	0,81	0,81
PRIVADA	Espinosa de Villagonzalo	TA	34071000000120009700001	1,411	1,411
PRIVADA	Espinosa de Villagonzalo	TA	34071000000120009800001	1,173	1,173
PRIVADA	Espinosa de Villagonzalo	TA	34071000000120009900001	3,126	3,126
PRIVADA	Espinosa de Villagonzalo	TA	34071000000120010000001	1,331	1,331
PRIVADA	Espinosa de Villagonzalo	TA	34071000000120010100001	4,33	4,33
PRIVADA	Espinosa de Villagonzalo	TA	34071000000120010200001	0,212	0,212
PRIVADA	Espinosa de Villagonzalo	TA	34071000000120010400001	3,136	3,136
PRIVADA	Espinosa de Villagonzalo	TA	34071000000120010500001	1,542	1,542
PRIVADA	Espinosa de Villagonzalo	TA	34071000000120010600001	1,249	1,249
PRIVADA	Espinosa de Villagonzalo	TA	34071000000120010700001	1,857	1,857
PRIVADA	Espinosa de Villagonzalo	TA	34071000000120010900001	0,98	0,98
PRIVADA	Espinosa de Villagonzalo	TA	34071000000120011000001	0,707	0,707
PRIVADA	Espinosa de Villagonzalo	TA	34071000000120011100001	0,494	0,494
PRIVADA	Espinosa de Villagonzalo	TA	34071000000120011300003	2,077	2,077
PRIVADA	Espinosa de Villagonzalo	TA	34071000000120011400001	0,076	0,076
PRIVADA	Espinosa de Villagonzalo	TA	34071000000120011500001	0,142	0,142
PRIVADA	Espinosa de Villagonzalo	TA	34071000000120011600001	0,152	0,152
PRIVADA	Espinosa de Villagonzalo	TA	34071000000120011700001	1,298	1,298
PRIVADA	Espinosa de Villagonzalo	TA	34071000000120012100001	4,755	4,755
PRIVADA	Espinosa de Villagonzalo	TA	34071000000120012200001	9,864	9,864
PRIVADA	Espinosa de Villagonzalo	TA	34071000000120012500001	1,532	1,532
PRIVADA	Espinosa de Villagonzalo	TA	34071000000120012600001	1,368	1,368
PRIVADA	Espinosa de Villagonzalo	TA	34071000000120012700001	1,751	1,751
PRIVADA	Espinosa de Villagonzalo	TA	34071000000120012800001	1,789	1,789
PRIVADA	Espinosa de Villagonzalo	TA	34071000000120012900001	1,012	1,012
PRIVADA	Espinosa de Villagonzalo	TA	34071000000120013000001	0,895	0,895
PRIVADA	Espinosa de Villagonzalo	TA	34071000000120013100001	1,184	1,184
PRIVADA	Espinosa de Villagonzalo	TA	34071000000120013200001	0,332	0,332
PRIVADA	Espinosa de Villagonzalo	TA	34071000000120013300001	4,918	4,918
PRIVADA	Espinosa de Villagonzalo	TA	34071000000120013400001	4,638	4,638
PRIVADA	Espinosa de Villagonzalo	TA	34071000000120013600001	0,151	0,151
PRIVADA	Espinosa de Villagonzalo	TA	34071000000120013700001	6,838	6,838
PÚBLICA	Espinosa de Villagonzalo	TA	34071000000121000300001	4,065	4,065
PÚBLICA	Espinosa de Villagonzalo	TA	34071000000121000400001	1,578	1,578
PÚBLICA	Espinosa de Villagonzalo	TA	34071000000121009400001	3,013	3,013

TITULARIDAD	MUNICIPIO	USO SIGPAC	CÓDIGO RECINTO SIGPAC	Supf. Expl(ha)	Supf.Total (ha)
PÚBLICA	Espinosa de Villagonzalo	TA	34071000000121010300001	5,613	5,613
PÚBLICA	Espinosa de Villagonzalo	TA	34071000000121011200001	0,646	0,646
PÚBLICA	Espinosa de Villagonzalo	TA	34071000000121011800001	3,102	3,102
PÚBLICA	Espinosa de Villagonzalo	TA	34071000000121011900001	6,592	6,592
PÚBLICA	Espinosa de Villagonzalo	TA	34071000000121012000001	4,562	4,562
PÚBLICA	Espinosa de Villagonzalo	TA	34071000000121012300001	2,852	2,852
PÚBLICA	Espinosa de Villagonzalo	TA	34071000000121012400001	3,677	3,677
PÚBLICA	Espinosa de Villagonzalo	TA	34071000000121013500001	5,297	5,297
PÚBLICA	Espinosa de Villagonzalo	TA	34071000000122000300001	0,301	0,301
PÚBLICA	Espinosa de Villagonzalo	TA	34071000000122000400001	3,802	3,802
PÚBLICA	Espinosa de Villagonzalo	TA	34071000000122009400001	0,09	0,09
PÚBLICA	Espinosa de Villagonzalo	TA	34071000000122010300001	0,206	0,206
PÚBLICA	Espinosa de Villagonzalo	TA	34071000000122011800001	0,402	0,402
PÚBLICA	Espinosa de Villagonzalo	TA	34071000000122012000001	1,274	1,274
PÚBLICA	Espinosa de Villagonzalo	TA	34071000000122012300001	10,665	10,665
PÚBLICA	Espinosa de Villagonzalo	TA	34071000000122012400001	2,734	2,734
PÚBLICA	Espinosa de Villagonzalo	TA	34071000000122013500001	0,511	0,511
PÚBLICA	Espinosa de Villagonzalo	TA	34071000000123009400002	0,049	0,049
PÚBLICA	Espinosa de Villagonzalo	TA	34071000000123009400001	0,858	0,858
PÚBLICA	Espinosa de Villagonzalo	TA	34071000000123012000001	0,382	0,382
PÚBLICA	Espinosa de Villagonzalo	TA	34071000000124009400001	0,262	0,262
PRIVADA	Espinosa de Villagonzalo	AG	34071000000010900100001	0,557	0,557
PRIVADA	Espinosa de Villagonzalo	AG	34071000000010900200001	0,015	0,015
PRIVADA	Espinosa de Villagonzalo	AG	34071000000010900300001	0,266	0,266
PRIVADA	Espinosa de Villagonzalo	AG	34071000000010900400001	0,147	0,147
PRIVADA	Espinosa de Villagonzalo	AG	34071000000010900500001	0,021	0,021
PRIVADA	Espinosa de Villagonzalo	AG	34071000000010900600001	0,11	0,11
PRIVADA	Espinosa de Villagonzalo	AG	34071000000010900800001	0,025	0,025
PRIVADA	Espinosa de Villagonzalo	AG	34071000000010900900001	0,18	0,18
PRIVADA	Espinosa de Villagonzalo	AG	34071000000010901000001	0,39	0,39
PRIVADA	Espinosa de Villagonzalo	AG	34071000000010901200001	0,13	0,13
PRIVADA	Espinosa de Villagonzalo	AG	34071000000010901400001	0,349	0,349
PRIVADA	Espinosa de Villagonzalo	AG	34071000000010901500001	0,532	0,532
PRIVADA	Espinosa de Villagonzalo	AG	34071000000010903300001	0,152	0,152
PRIVADA	Espinosa de Villagonzalo	AG	34071000000010903400001	0,089	0,089
PRIVADA	Espinosa de Villagonzalo	AG	34071000000010903600001	0,128	0,128
PRIVADA	Espinosa de Villagonzalo	AG	34071000000010903900001	0,146	0,146
PRIVADA	Espinosa de Villagonzalo	AG	34071000000010904000001	0,172	0,172
PRIVADA	Espinosa de Villagonzalo	AG	34071000000010904100001	0,195	0,195
PRIVADA	Espinosa de Villagonzalo	AG	34071000000010904200001	1,656	1,656
PRIVADA	Espinosa de Villagonzalo	AG	34071000000020002600003	0,041	0,041
PRIVADA	Espinosa de Villagonzalo	AG	34071000000020900000001	0,009	0,009
PRIVADA	Espinosa de Villagonzalo	AG	34071000000020900100001	1,245	1,245

TITULARIDAD	MUNICIPIO	USO SIGPAC	CÓDIGO RECINTO SIGPAC	Supf. Expl(ha)	Supf.Total (ha)
PRIVADA	Espinosa de Villagonzalo	AG	34071000000020900300001	0,36	0,36
PRIVADA	Espinosa de Villagonzalo	AG	34071000000020900400001	0,579	0,579
PRIVADA	Espinosa de Villagonzalo	AG	34071000000020900500001	0,392	0,392
PRIVADA	Espinosa de Villagonzalo	AG	34071000000020900600001	0,457	0,457
PRIVADA	Espinosa de Villagonzalo	AG	34071000000020900800001	0,129	0,129
PRIVADA	Espinosa de Villagonzalo	AG	34071000000020900900001	0,142	0,142
PRIVADA	Espinosa de Villagonzalo	AG	34071000000020901000003	0,059	0,059
PRIVADA	Espinosa de Villagonzalo	AG	34071000000020901100004	0,188	0,188
PRIVADA	Espinosa de Villagonzalo	AG	34071000000020901200001	0,139	0,139
PRIVADA	Espinosa de Villagonzalo	AG	34071000000020901300001	0,12	0,12
PRIVADA	Espinosa de Villagonzalo	AG	34071000000020902200001	0,018	0,018
PRIVADA	Espinosa de Villagonzalo	AG	34071000000020902400001	0,013	0,013
PRIVADA	Espinosa de Villagonzalo	AG	34071000000020902700001	0,029	0,029
PRIVADA	Espinosa de Villagonzalo	AG	34071000000020902800001	0,092	0,092
PRIVADA	Espinosa de Villagonzalo	AG	34071000000020902900001	0,227	0,227
PRIVADA	Espinosa de Villagonzalo	AG	34071000000020903000001	0,06	0,06
PRIVADA	Espinosa de Villagonzalo	AG	34071000000020903100001	0,327	0,327
PRIVADA	Espinosa de Villagonzalo	AG	34071000000030900100001	0,178	0,178
PRIVADA	Espinosa de Villagonzalo	AG	34071000000030900200001	0,095	0,095
PRIVADA	Espinosa de Villagonzalo	AG	34071000000030900300001	0,186	0,186
PRIVADA	Espinosa de Villagonzalo	AG	34071000000030900400001	0,1	0,1
PRIVADA	Espinosa de Villagonzalo	AG	34071000000030900500001	0,095	0,095
PRIVADA	Espinosa de Villagonzalo	AG	34071000000030900600001	0,12	0,12
PRIVADA	Espinosa de Villagonzalo	AG	34071000000030900700001	0,018	0,018
PRIVADA	Espinosa de Villagonzalo	AG	34071000000030900800001	0,027	0,027
PRIVADA	Espinosa de Villagonzalo	AG	34071000000030900900001	0,015	0,015
PRIVADA	Espinosa de Villagonzalo	AG	34071000000030901000001	0,056	0,056
PRIVADA	Espinosa de Villagonzalo	AG	34071000000030901100002	0,358	0,358
PRIVADA	Espinosa de Villagonzalo	AG	34071000000030901100001	0,785	0,785
PRIVADA	Espinosa de Villagonzalo	AG	34071000000030901200001	8,569	8,569
PRIVADA	Espinosa de Villagonzalo	AG	34071000000030902300001	0,398	0,398
PRIVADA	Espinosa de Villagonzalo	AG	34071000000030902600001	0,413	0,413
PRIVADA	Espinosa de Villagonzalo	AG	34071000000040900100001	0,15	0,15
PRIVADA	Espinosa de Villagonzalo	AG	34071000000040900200001	0,027	0,027
PRIVADA	Espinosa de Villagonzalo	AG	34071000000040900300001	0,026	0,026
PRIVADA	Espinosa de Villagonzalo	AG	34071000000040900400001	0,097	0,097
PRIVADA	Espinosa de Villagonzalo	AG	34071000000040900500001	0,059	0,059
PRIVADA	Espinosa de Villagonzalo	AG	34071000000040900600001	0,021	0,021
PRIVADA	Espinosa de Villagonzalo	AG	34071000000040900700001	0,06	0,06
PRIVADA	Espinosa de Villagonzalo	AG	34071000000040900800001	0,43	0,43
PRIVADA	Espinosa de Villagonzalo	AG	34071000000040900900001	0,179	0,179
PRIVADA	Espinosa de Villagonzalo	AG	34071000000040901000001	0,487	0,487
PRIVADA	Espinosa de Villagonzalo	AG	34071000000040901100001	0,105	0,105

TITULARIDAD	MUNICIPIO	USO SIGPAC	CÓDIGO RECINTO SIGPAC	Supf. Expl(ha)	Supf.Total (ha)
PRIVADA	Espinosa de Villagonzalo	AG	34071000000040901200001	0,254	0,254
PRIVADA	Espinosa de Villagonzalo	AG	34071000000040901300001	0,251	0,251
PRIVADA	Espinosa de Villagonzalo	AG	34071000000040901400001	0,195	0,195
PRIVADA	Espinosa de Villagonzalo	AG	34071000000040901500001	0,277	0,277
PRIVADA	Espinosa de Villagonzalo	AG	34071000000040901600001	2,743	2,743
PRIVADA	Espinosa de Villagonzalo	AG	34071000000050900100001	0,749	0,749
PRIVADA	Espinosa de Villagonzalo	AG	34071000000050900200001	0,112	0,112
PRIVADA	Espinosa de Villagonzalo	AG	34071000000050900300001	2,1	2,1
PRIVADA	Espinosa de Villagonzalo	AG	34071000000050900700001	0,23	0,23
PRIVADA	Espinosa de Villagonzalo	AG	340710000000600003000025	0,073	0,073
PRIVADA	Espinosa de Villagonzalo	AG	34071000000060900100001	1,467	1,467
PRIVADA	Espinosa de Villagonzalo	AG	34071000000060900200001	0,171	0,171
PRIVADA	Espinosa de Villagonzalo	AG	34071000000060900300001	0,207	0,207
PRIVADA	Espinosa de Villagonzalo	AG	34071000000060900400001	0,169	0,169
PRIVADA	Espinosa de Villagonzalo	AG	34071000000060900500001	0,207	0,207
PRIVADA	Espinosa de Villagonzalo	AG	34071000000060900600001	0,014	0,014
PRIVADA	Espinosa de Villagonzalo	AG	34071000000060900700001	0,015	0,015
PRIVADA	Espinosa de Villagonzalo	AG	34071000000060900800001	0,211	0,211
PRIVADA	Espinosa de Villagonzalo	AG	34071000000060901300001	1,316	1,316
PRIVADA	Espinosa de Villagonzalo	AG	34071000000070900100001	0,034	0,034
PRIVADA	Espinosa de Villagonzalo	AG	34071000000070900200001	0,055	0,055
PRIVADA	Espinosa de Villagonzalo	AG	34071000000070900300001	0,028	0,028
PRIVADA	Espinosa de Villagonzalo	AG	34071000000070900400001	0,078	0,078
PRIVADA	Espinosa de Villagonzalo	AG	34071000000070900500001	0,759	0,759
PRIVADA	Espinosa de Villagonzalo	AG	34071000000070900600001	0,071	0,071
PRIVADA	Espinosa de Villagonzalo	AG	34071000000070901400001	0,401	0,401
PRIVADA	Espinosa de Villagonzalo	AG	34071000000080900100001	2,294	2,294
PRIVADA	Espinosa de Villagonzalo	AG	34071000000080900200001	0,247	0,247
PRIVADA	Espinosa de Villagonzalo	AG	34071000000080900300001	0,245	0,245
PRIVADA	Espinosa de Villagonzalo	AG	34071000000080900400001	0,762	0,762
PRIVADA	Espinosa de Villagonzalo	AG	34071000000080900500001	0,835	0,835
PRIVADA	Espinosa de Villagonzalo	AG	34071000000080900600001	0,965	0,965
PRIVADA	Espinosa de Villagonzalo	AG	34071000000080900700001	0,109	0,109
PRIVADA	Espinosa de Villagonzalo	AG	34071000000080901400001	0,754	0,754
PRIVADA	Espinosa de Villagonzalo	AG	34071000000080902100001	0,242	0,242
PRIVADA	Espinosa de Villagonzalo	AG	34071000000080902200001	0,171	0,171
PRIVADA	Espinosa de Villagonzalo	AG	34071000000090900100001	0,033	0,033
PRIVADA	Espinosa de Villagonzalo	AG	34071000000090900200001	0,116	0,116
PRIVADA	Espinosa de Villagonzalo	AG	34071000000090900300001	0,086	0,086
PRIVADA	Espinosa de Villagonzalo	AG	34071000000090900400001	0,041	0,041
PRIVADA	Espinosa de Villagonzalo	AG	34071000000090900500001	0,05	0,05
PRIVADA	Espinosa de Villagonzalo	AG	34071000000090900600001	0,032	0,032
PRIVADA	Espinosa de Villagonzalo	AG	34071000000090900700001	0,075	0,075

TITULARIDAD	MUNICIPIO	USO SIGPAC	CÓDIGO RECINTO SIGPAC	Supf. Expl(ha)	Supf.Total (ha)
PRIVADA	Espinosa de Villagonzalo	AG	34071000000090900800001	0,03	0,03
PRIVADA	Espinosa de Villagonzalo	AG	34071000000090900900001	0,268	0,268
PRIVADA	Espinosa de Villagonzalo	AG	34071000000090901000001	0,114	0,114
PRIVADA	Espinosa de Villagonzalo	AG	34071000000090901500001	0,668	0,668
PRIVADA	Espinosa de Villagonzalo	AG	34071000000100001100005	0,196	0,196
PRIVADA	Espinosa de Villagonzalo	AG	34071000000100001200005	0,11	0,11
PRIVADA	Espinosa de Villagonzalo	AG	34071000000100900100001	0,067	0,067
PRIVADA	Espinosa de Villagonzalo	AG	34071000000100900200001	0,023	0,023
PRIVADA	Espinosa de Villagonzalo	AG	34071000000100900300001	0,249	0,249
PRIVADA	Espinosa de Villagonzalo	AG	34071000000100900400001	0,338	0,338
PRIVADA	Espinosa de Villagonzalo	AG	34071000000100900500001	0,091	0,091
PRIVADA	Espinosa de Villagonzalo	AG	34071000000100900600001	0,087	0,087
PRIVADA	Espinosa de Villagonzalo	AG	34071000000100900700001	0,013	0,013
PRIVADA	Espinosa de Villagonzalo	AG	34071000000100900800001	7,903	7,903
PRIVADA	Espinosa de Villagonzalo	AG	34071000000100901400001	0,119	0,119
PRIVADA	Espinosa de Villagonzalo	AG	34071000000100901500001	0,204	0,204
PÚBLICA	Espinosa de Villagonzalo	AG	34071000000101001000005	0,885	0,885
PRIVADA	Espinosa de Villagonzalo	AG	34071000000110900300001	0,609	0,609
PRIVADA	Espinosa de Villagonzalo	AG	34071000000110900300002	0,001	0,001
PRIVADA	Espinosa de Villagonzalo	AG	34071000000110900400001	0,091	0,091
PRIVADA	Espinosa de Villagonzalo	AG	34071000000110900500001	0,075	0,075
PRIVADA	Espinosa de Villagonzalo	AG	34071000000110900600001	0,047	0,047
PRIVADA	Espinosa de Villagonzalo	AG	34071000000110900700001	0,055	0,055
PRIVADA	Espinosa de Villagonzalo	AG	34071000000110900800001	0,734	0,734
PRIVADA	Espinosa de Villagonzalo	AG	34071000000110901500001	0,244	0,244
PRIVADA	Espinosa de Villagonzalo	AG	34071000000110901700001	0,246	0,246
PRIVADA	Espinosa de Villagonzalo	AG	34071000000120900100001	0,459	0,459
PRIVADA	Espinosa de Villagonzalo	AG	34071000000120900200001	0,095	0,095
PRIVADA	Espinosa de Villagonzalo	AG	34071000000120900300001	0,202	0,202
PRIVADA	Espinosa de Villagonzalo	AG	34071000000120900400001	0,478	0,478
PRIVADA	Espinosa de Villagonzalo	AG	34071000000120900500001	1,267	1,267
PRIVADA	Espinosa de Villagonzalo	AG	34071000000120900600001	0,149	0,149
PRIVADA	Espinosa de Villagonzalo	AG	34071000000120900700001	0,371	0,371
PRIVADA	Espinosa de Villagonzalo	AG	34071000000120900800001	0,65	0,65
PRIVADA	Espinosa de Villagonzalo	AG	34071000000120900900001	0,225	0,225
PRIVADA	Espinosa de Villagonzalo	AG	34071000000120901000001	0,282	0,282
PRIVADA	Espinosa de Villagonzalo	AG	34071000000120901100001	0,119	0,119
PRIVADA	Espinosa de Villagonzalo	AG	34071000000120901200001	0,008	0,008
PRIVADA	Espinosa de Villagonzalo	AG	34071000000120901500001	0,077	0,077
PRIVADA	Espinosa de Villagonzalo	AG	34071000000120901600001	0,034	0,034
PRIVADA	Espinosa de Villagonzalo	AG	34071000000120901800001	0,141	0,141
PRIVADA	Espinosa de Villagonzalo	AG	34071000000120901900001	0,048	0,048
PRIVADA	Espinosa de Villagonzalo	AG	34071000000120902000001	0,032	0,032

TITULARIDAD	MUNICIPIO	USO SIGPAC	CÓDIGO RECINTO SIGPAC	Supf. Expl(ha)	Supf.Total (ha)
PRIVADA	Espinosa de Villagonzalo	AG	34071000000120902100001	0,031	0,031
PRIVADA	Espinosa de Villagonzalo	AG	34071000000120902200001	0,03	0,03
PRIVADA	Espinosa de Villagonzalo	AG	34071000000120902300001	6,538	6,538
PRIVADA	Espinosa de Villagonzalo	AG	34071000000120903500001	0,011	0,011
PRIVADA	Espinosa de Villagonzalo	AG	34071000000120903600001	0,018	0,018
PRIVADA	Espinosa de Villagonzalo	AG	34071000000120903800001	0,257	0,257
PRIVADA	Espinosa de Villagonzalo	CA	34071000000010901700001	0,684	0,684
PRIVADA	Espinosa de Villagonzalo	CA	34071000000010901800001	6,54	6,54
PRIVADA	Espinosa de Villagonzalo	CA	34071000000010901900001	1,084	1,084
PRIVADA	Espinosa de Villagonzalo	CA	34071000000010902100001	0,914	0,914
PRIVADA	Espinosa de Villagonzalo	CA	34071000000010902200001	1,069	1,069
PRIVADA	Espinosa de Villagonzalo	CA	34071000000010902500001	2,998	2,998
PRIVADA	Espinosa de Villagonzalo	CA	34071000000010902600001	0,424	0,424
PRIVADA	Espinosa de Villagonzalo	CA	34071000000010902700001	1,111	1,111
PRIVADA	Espinosa de Villagonzalo	CA	34071000000010902900001	0,273	0,273
PRIVADA	Espinosa de Villagonzalo	CA	34071000000010903000001	11,275	11,275
PRIVADA	Espinosa de Villagonzalo	CA	34071000000010903200001	2,194	2,194
PRIVADA	Espinosa de Villagonzalo	CA	34071000000010903700001	1,8	1,8
PRIVADA	Espinosa de Villagonzalo	CA	34071000000010903800001	0,066	0,066
PÚBLICA	Espinosa de Villagonzalo	CA	34071000000011001500011	0,335	0,335
PÚBLICA	Espinosa de Villagonzalo	CA	34071000000011001500009	0,191	0,191
PÚBLICA	Espinosa de Villagonzalo	CA	34071000000012101500003	0,106	0,106
PÚBLICA	Espinosa de Villagonzalo	CA	34071000000013001500006	1,269	1,269
PÚBLICA	Espinosa de Villagonzalo	CA	34071000000014003300002	0,575	0,575
PÚBLICA	Espinosa de Villagonzalo	CA	34071000000016001500002	0,274	0,274
PRIVADA	Espinosa de Villagonzalo	CA	34071000000020003100002	0,017	0,017
PRIVADA	Espinosa de Villagonzalo	CA	34071000000020003700003	0,015	0,015
PRIVADA	Espinosa de Villagonzalo	CA	34071000000020901400001	0,298	0,298
PRIVADA	Espinosa de Villagonzalo	CA	34071000000020901500001	0,722	0,722
PRIVADA	Espinosa de Villagonzalo	CA	34071000000020901600001	0,468	0,468
PRIVADA	Espinosa de Villagonzalo	CA	34071000000020901700001	1,191	1,191
PRIVADA	Espinosa de Villagonzalo	CA	34071000000020901800001	0,91	0,91
PRIVADA	Espinosa de Villagonzalo	CA	34071000000020901900001	16,469	16,469
PRIVADA	Espinosa de Villagonzalo	CA	34071000000020902000001	0,986	0,986
PRIVADA	Espinosa de Villagonzalo	CA	34071000000020902100001	0,025	0,025
PRIVADA	Espinosa de Villagonzalo	CA	34071000000020902300001	0,479	0,479
PRIVADA	Espinosa de Villagonzalo	CA	34071000000020902600001	0,543	0,543
PRIVADA	Espinosa de Villagonzalo	CA	34071000000030000700002	0,073	0,073
PRIVADA	Espinosa de Villagonzalo	CA	340710000000300005100002	0,054	0,054
PRIVADA	Espinosa de Villagonzalo	CA	34071000000030901300001	0,689	0,689
PRIVADA	Espinosa de Villagonzalo	CA	34071000000030901400001	0,078	0,078
PRIVADA	Espinosa de Villagonzalo	CA	34071000000030901500001	0,104	0,104
PRIVADA	Espinosa de Villagonzalo	CA	34071000000030901600001	0,033	0,033

TITULARIDAD	MUNICIPIO	USO SIGPAC	CÓDIGO RECINTO SIGPAC	Supf. Expl(ha)	Supf.Total (ha)
PRIVADA	Espinosa de Villagonzalo	CA	34071000000030901700001	1,69	1,69
PRIVADA	Espinosa de Villagonzalo	CA	34071000000030901800001	0,265	0,265
PRIVADA	Espinosa de Villagonzalo	CA	34071000000030901900001	0,675	0,675
PRIVADA	Espinosa de Villagonzalo	CA	34071000000030902000001	7,605	7,605
PRIVADA	Espinosa de Villagonzalo	CA	34071000000030902100001	1,317	1,317
PRIVADA	Espinosa de Villagonzalo	CA	34071000000030902200001	1,808	1,808
PRIVADA	Espinosa de Villagonzalo	CA	34071000000030902400001	0,315	0,315
PRIVADA	Espinosa de Villagonzalo	CA	34071000000030902500001	0,535	0,535
PÚBLICA	Espinosa de Villagonzalo	CA	34071000000031005400009	0,258	0,258
PÚBLICA	Espinosa de Villagonzalo	CA	34071000000031005400013	0,262	0,262
PRIVADA	Espinosa de Villagonzalo	CA	34071000000040007900009	0,045	0,045
PRIVADA	Espinosa de Villagonzalo	CA	34071000000040008000002	0,023	0,023
PRIVADA	Espinosa de Villagonzalo	CA	34071000000040500100002	0,03	0,03
PRIVADA	Espinosa de Villagonzalo	CA	34071000000040901700001	0,384	0,384
PRIVADA	Espinosa de Villagonzalo	CA	34071000000040901800001	0,032	0,032
PRIVADA	Espinosa de Villagonzalo	CA	34071000000040901900001	0,725	0,725
PRIVADA	Espinosa de Villagonzalo	CA	34071000000040902000001	0,216	0,216
PRIVADA	Espinosa de Villagonzalo	CA	34071000000040902100002	0,041	0,041
PRIVADA	Espinosa de Villagonzalo	CA	34071000000040902200001	0,273	0,273
PRIVADA	Espinosa de Villagonzalo	CA	34071000000040902300002	0,076	0,076
PRIVADA	Espinosa de Villagonzalo	CA	34071000000040902400001	0,483	0,483
PRIVADA	Espinosa de Villagonzalo	CA	34071000000040902500001	2,222	2,222
PRIVADA	Espinosa de Villagonzalo	CA	34071000000040902600001	0,761	0,761
PRIVADA	Espinosa de Villagonzalo	CA	34071000000040902600007	0,003	0,003
PRIVADA	Espinosa de Villagonzalo	CA	34071000000040902800001	0,849	0,849
PRIVADA	Espinosa de Villagonzalo	CA	34071000000050900400001	4,472	4,472
PRIVADA	Espinosa de Villagonzalo	CA	34071000000050900500001	0,048	0,048
PRIVADA	Espinosa de Villagonzalo	CA	34071000000050900600001	0,466	0,466
PRIVADA	Espinosa de Villagonzalo	CA	34071000000060001000018	0,105	0,105
PRIVADA	Espinosa de Villagonzalo	CA	34071000000060001300002	0,015	0,015
PRIVADA	Espinosa de Villagonzalo	CA	34071000000060900900001	0,033	0,033
PRIVADA	Espinosa de Villagonzalo	CA	34071000000060901000001	0,053	0,053
PRIVADA	Espinosa de Villagonzalo	CA	34071000000060901100001	0,078	0,078
PRIVADA	Espinosa de Villagonzalo	CA	34071000000060901200001	1,37	1,37
PRIVADA	Espinosa de Villagonzalo	CA	34071000000070002600004	0,028	0,028
PRIVADA	Espinosa de Villagonzalo	CA	34071000000070004300002	0,083	0,083
PRIVADA	Espinosa de Villagonzalo	CA	34071000000070004400002	0,016	0,016
PRIVADA	Espinosa de Villagonzalo	CA	34071000000070500300003	0,075	0,075
PRIVADA	Espinosa de Villagonzalo	CA	34071000000070900000039	0,027	0,027
PRIVADA	Espinosa de Villagonzalo	CA	34071000000070900000045	0,055	0,055
PRIVADA	Espinosa de Villagonzalo	CA	34071000000070900800002	0,02	0,02
PRIVADA	Espinosa de Villagonzalo	CA	34071000000070900900001	0,397	0,397
PRIVADA	Espinosa de Villagonzalo	CA	34071000000070901000001	1,232	1,232

TITULARIDAD	MUNICIPIO	USO SIGPAC	CÓDIGO RECINTO SIGPAC	Supf. Expl(ha)	Supf.Total (ha)
PRIVADA	Espinosa de Villagonzalo	CA	34071000000070901100001	0,073	0,073
PRIVADA	Espinosa de Villagonzalo	CA	34071000000070901200001	0,926	0,926
PRIVADA	Espinosa de Villagonzalo	CA	34071000000080001600004	0,09	0,09
PRIVADA	Espinosa de Villagonzalo	CA	34071000000080003500003	0,031	0,031
PRIVADA	Espinosa de Villagonzalo	CA	34071000000080900800001	0,34	0,34
PRIVADA	Espinosa de Villagonzalo	CA	34071000000080900900001	0,242	0,242
PRIVADA	Espinosa de Villagonzalo	CA	34071000000080901000001	0,112	0,112
PRIVADA	Espinosa de Villagonzalo	CA	34071000000080901100001	5,928	5,928
PRIVADA	Espinosa de Villagonzalo	CA	34071000000080901200001	0,115	0,115
PRIVADA	Espinosa de Villagonzalo	CA	34071000000080901300001	0,152	0,152
PRIVADA	Espinosa de Villagonzalo	CA	34071000000080901500001	1,809	1,809
PRIVADA	Espinosa de Villagonzalo	CA	34071000000080901700001	0,769	0,769
PRIVADA	Espinosa de Villagonzalo	CA	34071000000080901800001	0,212	0,212
PRIVADA	Espinosa de Villagonzalo	CA	34071000000080901900001	0,431	0,431
PÚBLICA	Espinosa de Villagonzalo	CA	34071000000081305600003	0,073	0,073
PÚBLICA	Espinosa de Villagonzalo	CA	34071000000081305600009	0,276	0,276
PÚBLICA	Espinosa de Villagonzalo	CA	34071000000082001900002	0,029	0,029
PRIVADA	Espinosa de Villagonzalo	CA	34071000000090900000012	0,06	0,06
PRIVADA	Espinosa de Villagonzalo	CA	34071000000090901100001	0,795	0,795
PRIVADA	Espinosa de Villagonzalo	CA	34071000000090901200001	1,175	1,175
PRIVADA	Espinosa de Villagonzalo	CA	34071000000090901300001	0,382	0,382
PRIVADA	Espinosa de Villagonzalo	CA	34071000000090901400001	4,249	4,249
PRIVADA	Espinosa de Villagonzalo	CA	34071000000100004300003	0,042	0,042
PRIVADA	Espinosa de Villagonzalo	CA	34071000000100006800002	0,051	0,051
PRIVADA	Espinosa de Villagonzalo	CA	34071000000100006900001	0,058	0,058
PRIVADA	Espinosa de Villagonzalo	CA	34071000000100900900001	0,311	0,311
PRIVADA	Espinosa de Villagonzalo	CA	34071000000100901000001	0,045	0,045
PRIVADA	Espinosa de Villagonzalo	CA	34071000000100901100001	0,519	0,519
PRIVADA	Espinosa de Villagonzalo	CA	34071000000100901200001	1,341	1,341
PRIVADA	Espinosa de Villagonzalo	CA	34071000000100901300001	7,671	7,671
PRIVADA	Espinosa de Villagonzalo	CA	34071000000110901000001	1,041	1,041
PRIVADA	Espinosa de Villagonzalo	CA	34071000000110901200001	0,256	0,256
PRIVADA	Espinosa de Villagonzalo	CA	34071000000110901300001	0,502	0,502
PRIVADA	Espinosa de Villagonzalo	CA	34071000000110901400001	16,639	16,639
PRIVADA	Espinosa de Villagonzalo	CA	34071000000110901600001	0,855	0,855
PRIVADA	Espinosa de Villagonzalo	CA	34071000000120005000003	0,015	0,015
PRIVADA	Espinosa de Villagonzalo	CA	34071000000120902400001	4,67	4,67
PRIVADA	Espinosa de Villagonzalo	CA	34071000000120902500001	0,034	0,034
PRIVADA	Espinosa de Villagonzalo	CA	34071000000120902600001	0,038	0,038
PRIVADA	Espinosa de Villagonzalo	CA	34071000000120902700001	0,052	0,052
PRIVADA	Espinosa de Villagonzalo	CA	34071000000120902800002	0,027	0,027
PRIVADA	Espinosa de Villagonzalo	CA	34071000000120902900001	4,757	4,757
PRIVADA	Espinosa de Villagonzalo	CA	34071000000120903000001	0,059	0,059

TITULARIDAD	MUNICIPIO	USO SIGPAC	CÓDIGO RECINTO SIGPAC	Supf. Expl(ha)	Supf.Total (ha)
PRIVADA	Espinosa de Villagonzalo	CA	34071000000120903100001	0,518	0,518
PRIVADA	Espinosa de Villagonzalo	CA	34071000000120903200001	0,355	0,355
PRIVADA	Espinosa de Villagonzalo	CA	34071000000120903400001	8,261	8,261
PRIVADA	Espinosa de Villagonzalo	ED	34071000000030500600009	0,006	0,006
PRIVADA	Espinosa de Villagonzalo	ED	34071000000030500600007	0,012	0,012
PRIVADA	Espinosa de Villagonzalo	ED	34071000000030500700003	0,036	0,036
PRIVADA	Espinosa de Villagonzalo	ED	34071000000030501000001	0,001	0,001
PRIVADA	Espinosa de Villagonzalo	ED	34071000000030501100001	0	0
PRIVADA	Espinosa de Villagonzalo	ED	34071000000040002400002	0,004	0,004
PRIVADA	Espinosa de Villagonzalo	ED	34071000000040004300003	0,006	0,006
PRIVADA	Espinosa de Villagonzalo	ED	34071000000040004400032	0,004	0,004
PRIVADA	Espinosa de Villagonzalo	ED	34071000000040005400039	0,009	0,009
PRIVADA	Espinosa de Villagonzalo	ED	34071000000040005500026	0,004	0,004
PRIVADA	Espinosa de Villagonzalo	ED	34071000000040006000003	0,006	0,006
PRIVADA	Espinosa de Villagonzalo	ED	34071000000040900000028	0,005	0,005
PRIVADA	Espinosa de Villagonzalo	ED	34071000000040900000030	0,003	0,003
PRIVADA	Espinosa de Villagonzalo	ED	34071000000070003800003	0,008	0,008
PRIVADA	Espinosa de Villagonzalo	ED	34071000000090007200019	0,008	0,008
PRIVADA	Espinosa de Villagonzalo	ED	34071000000090900000014	0,011	0,011
PRIVADA	Espinosa de Villagonzalo	ED	34071000000090900000006	0,002	0,002
PRIVADA	Espinosa de Villagonzalo	ED	34071000000090900000005	0,011	0,011
PRIVADA	Espinosa de Villagonzalo	ED	34071000000120006800005	0,004	0,004
PRIVADA	Espinosa de Villagonzalo	ED	34071000000120007800002	0,002	0,002
PRIVADA	Espinosa de Villagonzalo	ED	34071000000120008300003	0,006	0,006
PRIVADA	Espinosa de Villagonzalo	ED	34071000000120500700002	0,003	0,003
PRIVADA	Espinosa de Villagonzalo	ED	34071000000120900000007	0,007	0,007
PRIVADA	Espinosa de Villagonzalo	ED	34071000000120900000015	0,001	0,001
PRIVADA	Espinosa de Villagonzalo	ED	34071000000120900000010	0,01	0,01
PRIVADA	Espinosa de Villagonzalo	ED	34071000000120900000016	0,003	0,003
PÚBLICA	Espinosa de Villagonzalo	FO	34071000000011000300002	0,03	0,03
PÚBLICA	Espinosa de Villagonzalo	FO	34071000000011201500005	0,092	0,092
PÚBLICA	Espinosa de Villagonzalo	FO	34071000000011201500001	5,693	5,693
PÚBLICA	Espinosa de Villagonzalo	FO	34071000000011401500001	10,472	10,472
PÚBLICA	Espinosa de Villagonzalo	FO	34071000000012401500002	2,185	2,185
PÚBLICA	Espinosa de Villagonzalo	FO	34071000000012701500005	3,322	3,322
PÚBLICA	Espinosa de Villagonzalo	FO	34071000000012701500006	1,544	1,544
PÚBLICA	Espinosa de Villagonzalo	FO	34071000000012701500001	19,686	19,686
PÚBLICA	Espinosa de Villagonzalo	FO	34071000000012701500004	0,533	0,533
PÚBLICA	Espinosa de Villagonzalo	FO	34071000000013001500005	0,435	0,435
PÚBLICA	Espinosa de Villagonzalo	FO	34071000000013001500003	6,179	6,179
PÚBLICA	Espinosa de Villagonzalo	FO	34071000000013001500004	0,381	0,381
PÚBLICA	Espinosa de Villagonzalo	FO	34071000000013001500008	0,588	0,588
PÚBLICA	Espinosa de Villagonzalo	FO	34071000000021000900006	0,243	0,243

TITULARIDAD	MUNICIPIO	USO SIGPAC	CÓDIGO RECINTO SIGPAC	Supf. Expl(ha)	Supf.Total (ha)
PÚBLICA	Espinosa de Villagonzalo	FO	34071000000021000900008	0,054	0,054
PÚBLICA	Espinosa de Villagonzalo	FO	34071000000021000900011	0,571	0,571
PÚBLICA	Espinosa de Villagonzalo	FO	34071000000021002800002	0,117	0,117
PÚBLICA	Espinosa de Villagonzalo	FO	34071000000024000900002	1,451	1,451
PÚBLICA	Espinosa de Villagonzalo	FO	34071000000026000900001	0,834	0,834
PRIVADA	Espinosa de Villagonzalo	FO	34071000000030002100002	0,011	0,011
PRIVADA	Espinosa de Villagonzalo	FO	34071000000030002400005	0,071	0,071
PRIVADA	Espinosa de Villagonzalo	FO	34071000000030003100002	0,028	0,028
PÚBLICA	Espinosa de Villagonzalo	FO	34071000000051000100002	2,913	2,913
PÚBLICA	Espinosa de Villagonzalo	FO	34071000000051000100001	43,199	43,199
PÚBLICA	Espinosa de Villagonzalo	FO	34071000000051000100003	2,437	2,437
PÚBLICA	Espinosa de Villagonzalo	FO	34071000000051000100005	3,241	3,241
PÚBLICA	Espinosa de Villagonzalo	FO	34071000000051002400009	0,077	0,077
PÚBLICA	Espinosa de Villagonzalo	FO	34071000000052000100001	0,248	0,248
PÚBLICA	Espinosa de Villagonzalo	FO	34071000000053000100001	0,451	0,451
PRIVADA	Espinosa de Villagonzalo	FO	34071000000060000100004	0,778	0,778
PRIVADA	Espinosa de Villagonzalo	FO	340710000000600003000023	0,171	0,171
PRIVADA	Espinosa de Villagonzalo	FO	34071000000080001200004	0,437	0,437
PRIVADA	Espinosa de Villagonzalo	FO	34071000000080002200002	0,36	0,36
PRIVADA	Espinosa de Villagonzalo	FO	34071000000080002900002	0,039	0,039
PÚBLICA	Espinosa de Villagonzalo	FO	34071000000081004700002	0,067	0,067
PÚBLICA	Espinosa de Villagonzalo	FO	34071000000081305600018	3,758	3,758
PÚBLICA	Espinosa de Villagonzalo	FO	34071000000083005600007	0,607	0,607
PÚBLICA	Espinosa de Villagonzalo	FO	34071000000083005600008	0,258	0,258
PÚBLICA	Espinosa de Villagonzalo	FO	34071000000083005600009	0,156	0,156
PÚBLICA	Espinosa de Villagonzalo	FO	34071000000083005600006	0,584	0,584
PÚBLICA	Espinosa de Villagonzalo	FO	34071000000087004700002	0,402	0,402
PRIVADA	Espinosa de Villagonzalo	FO	34071000000090008900003	0,037	0,037
PÚBLICA	Espinosa de Villagonzalo	FO	34071000000092004200002	0,034	0,034
PRIVADA	Espinosa de Villagonzalo	FO	34071000000100001400001	0,03	0,03
PRIVADA	Espinosa de Villagonzalo	FO	34071000000100001500001	0,037	0,037
PRIVADA	Espinosa de Villagonzalo	FO	34071000000100001600001	0,043	0,043
PRIVADA	Espinosa de Villagonzalo	FO	34071000000100001800001	0,143	0,143
PRIVADA	Espinosa de Villagonzalo	FO	34071000000100002000001	0,542	0,542
PRIVADA	Espinosa de Villagonzalo	FO	34071000000100002800003	0,017	0,017
PRIVADA	Espinosa de Villagonzalo	FO	34071000000100002900005	0,196	0,196
PRIVADA	Espinosa de Villagonzalo	FO	34071000000100002900003	0,461	0,461
PRIVADA	Espinosa de Villagonzalo	FO	34071000000100003200002	0,247	0,247
PÚBLICA	Espinosa de Villagonzalo	FO	34071000000101001000007	0,107	0,107
PÚBLICA	Espinosa de Villagonzalo	FO	34071000000101001000008	0,047	0,047
PÚBLICA	Espinosa de Villagonzalo	FO	34071000000101001000006	0,161	0,161
PÚBLICA	Espinosa de Villagonzalo	FO	34071000000101002100001	0,574	0,574
PÚBLICA	Espinosa de Villagonzalo	FO	34071000000101003900001	1,181	1,181

TITULARIDAD	MUNICIPIO	USO SIGPAC	CÓDIGO RECINTO SIGPAC	Supf. Expl(ha)	Supf.Total (ha)
PÚBLICA	Espinosa de Villagonzalo	FO	34071000000102000100001	3,394	3,394
PÚBLICA	Espinosa de Villagonzalo	FO	34071000000102002100001	0,185	0,185
PÚBLICA	Espinosa de Villagonzalo	FO	34071000000103000100003	0,841	0,841
PÚBLICA	Espinosa de Villagonzalo	FO	34071000000103000100002	0,038	0,038
PRIVADA	Espinosa de Villagonzalo	FO	34071000000120006800006	0,247	0,247
PRIVADA	Espinosa de Villagonzalo	FY	34071000000040006600001	0,459	0,459
PRIVADA	Espinosa de Villagonzalo	FY	34071000000040007500002	0,197	0,197
PRIVADA	Espinosa de Villagonzalo	FY	34071000000120006700001	0,325	0,325
PRIVADA	Espinosa de Villagonzalo	FY	34071000000120007800005	0,02	0,02
PRIVADA	Espinosa de Villagonzalo	FY	34071000000120013100003	0,021	0,021
PÚBLICA	Espinosa de Villagonzalo	FY	34071000000123010300001	0,048	0,048
PRIVADA	Espinosa de Villagonzalo	IM	34071000000010002600002	0,047	0,047
PÚBLICA	Espinosa de Villagonzalo	IM	34071000000011101500005	0,151	0,151
PÚBLICA	Espinosa de Villagonzalo	IM	34071000000012001500002	0,035	0,035
PÚBLICA	Espinosa de Villagonzalo	IM	34071000000013000900001	0,159	0,159
PÚBLICA	Espinosa de Villagonzalo	IM	34071000000028000900004	0,434	0,434
PRIVADA	Espinosa de Villagonzalo	IM	34071000000030001100002	0,014	0,014
PRIVADA	Espinosa de Villagonzalo	IM	34071000000030001100003	0,026	0,026
PRIVADA	Espinosa de Villagonzalo	IM	34071000000030002400006	0,039	0,039
PRIVADA	Espinosa de Villagonzalo	IM	34071000000030002400004	0,011	0,011
PRIVADA	Espinosa de Villagonzalo	IM	34071000000030004600009	0,017	0,017
PRIVADA	Espinosa de Villagonzalo	IM	34071000000030006300002	0,035	0,035
PRIVADA	Espinosa de Villagonzalo	IM	34071000000030500100001	0,059	0,059
PRIVADA	Espinosa de Villagonzalo	IM	34071000000030500600008	0,006	0,006
PRIVADA	Espinosa de Villagonzalo	IM	34071000000030500700001	0,079	0,079
PRIVADA	Espinosa de Villagonzalo	IM	34071000000030900000001	0,08	0,08
PRIVADA	Espinosa de Villagonzalo	IM	34071000000040002700009	0,042	0,042
PRIVADA	Espinosa de Villagonzalo	IM	34071000000040002700003	0,086	0,086
PRIVADA	Espinosa de Villagonzalo	IM	34071000000040006700003	0,021	0,021
PRIVADA	Espinosa de Villagonzalo	IM	34071000000040007900006	0,106	0,106
PRIVADA	Espinosa de Villagonzalo	IM	34071000000040010100006	0,004	0,004
PRIVADA	Espinosa de Villagonzalo	IM	34071000000040010100001	0,01	0,01
PRIVADA	Espinosa de Villagonzalo	IM	34071000000040900000034	0,005	0,005
PRIVADA	Espinosa de Villagonzalo	IM	34071000000040900000095	0,005	0,005
PRIVADA	Espinosa de Villagonzalo	IM	34071000000040900000006	0,022	0,022
PRIVADA	Espinosa de Villagonzalo	IM	34071000000040900000083	0,017	0,017
PRIVADA	Espinosa de Villagonzalo	IM	34071000000040900000056	0,1	0,1
PRIVADA	Espinosa de Villagonzalo	IM	34071000000040900000041	0,002	0,002
PRIVADA	Espinosa de Villagonzalo	IM	34071000000050001200002	0,02	0,02
PRIVADA	Espinosa de Villagonzalo	IM	34071000000050003200006	0,167	0,167
PÚBLICA	Espinosa de Villagonzalo	IM	34071000000051002400010	0,039	0,039
PRIVADA	Espinosa de Villagonzalo	IM	34071000000070000300002	0,026	0,026
PRIVADA	Espinosa de Villagonzalo	IM	34071000000070000400004	0,249	0,249

TITULARIDAD	MUNICIPIO	USO SIGPAC	CÓDIGO RECINTO SIGPAC	Supf. Expl(ha)	Supf.Total (ha)
PRIVADA	Espinosa de Villagonzalo	IM	34071000000070000400003	0,059	0,059
PRIVADA	Espinosa de Villagonzalo	IM	34071000000070000500004	0,022	0,022
PRIVADA	Espinosa de Villagonzalo	IM	34071000000070500200001	0,012	0,012
PRIVADA	Espinosa de Villagonzalo	IM	34071000000070500600002	0,012	0,012
PRIVADA	Espinosa de Villagonzalo	IM	34071000000070501200002	0,027	0,027
PRIVADA	Espinosa de Villagonzalo	IM	34071000000070900000032	0,006	0,006
PRIVADA	Espinosa de Villagonzalo	IM	34071000000070900000051	0,067	0,067
PRIVADA	Espinosa de Villagonzalo	IM	34071000000070900000013	0,004	0,004
PRIVADA	Espinosa de Villagonzalo	IM	34071000000070900000029	0,004	0,004
PRIVADA	Espinosa de Villagonzalo	IM	34071000000070900000016	0,002	0,002
PRIVADA	Espinosa de Villagonzalo	IM	34071000000070900000010	0,008	0,008
PRIVADA	Espinosa de Villagonzalo	IM	34071000000070900000001	0,067	0,067
PRIVADA	Espinosa de Villagonzalo	IM	34071000000070900000023	0,006	0,006
PRIVADA	Espinosa de Villagonzalo	IM	34071000000070900000037	0,009	0,009
PRIVADA	Espinosa de Villagonzalo	IM	34071000000070900000018	0,005	0,005
PRIVADA	Espinosa de Villagonzalo	IM	34071000000070901300001	0,626	0,626
PRIVADA	Espinosa de Villagonzalo	IM	34071000000080500500003	0,05	0,05
PRIVADA	Espinosa de Villagonzalo	IM	34071000000080500500004	0,843	0,843
PRIVADA	Espinosa de Villagonzalo	IM	34071000000080902000001	0,048	0,048
PÚBLICA	Espinosa de Villagonzalo	IM	34071000000082005600012	0,01	0,01
PRIVADA	Espinosa de Villagonzalo	IM	34071000000090000700003	0,03	0,03
PRIVADA	Espinosa de Villagonzalo	IM	340710000000900004600003	0,017	0,017
PRIVADA	Espinosa de Villagonzalo	IM	340710000000900005500002	0,481	0,481
PRIVADA	Espinosa de Villagonzalo	IM	340710000000900006200002	0,365	0,365
PRIVADA	Espinosa de Villagonzalo	IM	340710000000900006600002	0,166	0,166
PRIVADA	Espinosa de Villagonzalo	IM	340710000000900006800006	0,003	0,003
PRIVADA	Espinosa de Villagonzalo	IM	340710000000900006800002	0,108	0,108
PRIVADA	Espinosa de Villagonzalo	IM	340710000000900007600003	0,024	0,024
PRIVADA	Espinosa de Villagonzalo	IM	340710000000900008700001	0,082	0,082
PRIVADA	Espinosa de Villagonzalo	IM	340710000000900008800002	0,129	0,129
PRIVADA	Espinosa de Villagonzalo	IM	34071000000090900000013	0,045	0,045
PRIVADA	Espinosa de Villagonzalo	IM	34071000000090900000004	0,029	0,029
PRIVADA	Espinosa de Villagonzalo	IM	34071000000090900000001	0,045	0,045
PRIVADA	Espinosa de Villagonzalo	IM	34071000000100002900002	0,005	0,005
PRIVADA	Espinosa de Villagonzalo	IM	34071000000100004000002	0,019	0,019
PRIVADA	Espinosa de Villagonzalo	IM	34071000000100004700002	0,007	0,007
PRIVADA	Espinosa de Villagonzalo	IM	34071000000100006700002	0,047	0,047
PÚBLICA	Espinosa de Villagonzalo	IM	34071000000101002400002	0,134	0,134
PRIVADA	Espinosa de Villagonzalo	IM	34071000000110000200002	0,03	0,03
PRIVADA	Espinosa de Villagonzalo	IM	34071000000120003800002	0,235	0,235
PRIVADA	Espinosa de Villagonzalo	IM	34071000000120003900002	0,017	0,017
PRIVADA	Espinosa de Villagonzalo	IM	34071000000120004400001	0,154	0,154
PRIVADA	Espinosa de Villagonzalo	IM	34071000000120004500002	0,068	0,068

TITULARIDAD	MUNICIPIO	USO SIGPAC	CÓDIGO RECINTO SIGPAC	Supf. Expl(ha)	Supf.Total (ha)
PRIVADA	Espinosa de Villagonzalo	IM	34071000000120004600003	0,154	0,154
PRIVADA	Espinosa de Villagonzalo	IM	34071000000120004800002	0,014	0,014
PRIVADA	Espinosa de Villagonzalo	IM	34071000000120004900003	0,005	0,005
PRIVADA	Espinosa de Villagonzalo	IM	34071000000120005500002	0,021	0,021
PRIVADA	Espinosa de Villagonzalo	IM	34071000000120005800001	0,1	0,1
PRIVADA	Espinosa de Villagonzalo	IM	34071000000120006100001	0,021	0,021
PRIVADA	Espinosa de Villagonzalo	IM	34071000000120007000002	0,485	0,485
PRIVADA	Espinosa de Villagonzalo	IM	34071000000120008200002	0,046	0,046
PRIVADA	Espinosa de Villagonzalo	IM	34071000000120008600004	0,015	0,015
PRIVADA	Espinosa de Villagonzalo	IM	34071000000120900000006	0,005	0,005
PRIVADA	Espinosa de Villagonzalo	IM	34071000000120900000002	0,09	0,09
PRIVADA	Espinosa de Villagonzalo	IM	34071000000120900000013	0,004	0,004
PÚBLICA	Espinosa de Villagonzalo	IM	34071000000121012300003	0,022	0,022
PÚBLICA	Espinosa de Villagonzalo	PA	34071000000011001500008	6,58	6,58
PÚBLICA	Espinosa de Villagonzalo	PA	34071000000011001500013	0,034	0,034
PÚBLICA	Espinosa de Villagonzalo	PA	34071000000011001500004	0,12	0,12
PÚBLICA	Espinosa de Villagonzalo	PA	34071000000011001500015	0,02	0,02
PÚBLICA	Espinosa de Villagonzalo	PA	34071000000011001500014	0,027	0,027
PÚBLICA	Espinosa de Villagonzalo	PA	34071000000011001500003	10,848	10,848
PÚBLICA	Espinosa de Villagonzalo	PA	34071000000011001500007	0,08	0,08
PÚBLICA	Espinosa de Villagonzalo	PA	34071000000011001500012	0,059	0,059
PÚBLICA	Espinosa de Villagonzalo	PA	34071000000011001500010	0,246	0,246
PÚBLICA	Espinosa de Villagonzalo	PA	34071000000011101500011	9,263	9,263
PÚBLICA	Espinosa de Villagonzalo	PA	34071000000011101500009	0,107	0,107
PÚBLICA	Espinosa de Villagonzalo	PA	34071000000011101500002	0,342	0,342
PÚBLICA	Espinosa de Villagonzalo	PA	34071000000011101500003	7,807	7,807
PÚBLICA	Espinosa de Villagonzalo	PA	34071000000011101500004	0,21	0,21
PÚBLICA	Espinosa de Villagonzalo	PA	34071000000011101500013	0,043	0,043
PÚBLICA	Espinosa de Villagonzalo	PA	34071000000011101500006	1,508	1,508
PÚBLICA	Espinosa de Villagonzalo	PA	34071000000012000800003	0,016	0,016
PÚBLICA	Espinosa de Villagonzalo	PA	34071000000012000800005	0,025	0,025
PÚBLICA	Espinosa de Villagonzalo	PA	34071000000021000900002	0,941	0,941
PÚBLICA	Espinosa de Villagonzalo	PA	34071000000021000900007	0,138	0,138
PÚBLICA	Espinosa de Villagonzalo	PA	34071000000021000900009	0,052	0,052
PÚBLICA	Espinosa de Villagonzalo	PA	34071000000021000900005	4,277	4,277
PÚBLICA	Espinosa de Villagonzalo	PA	34071000000022000900003	0,097	0,097
PÚBLICA	Espinosa de Villagonzalo	PA	34071000000022000900002	0,179	0,179
PÚBLICA	Espinosa de Villagonzalo	PA	34071000000023000900003	0,179	0,179
PÚBLICA	Espinosa de Villagonzalo	PA	34071000000028000900010	2,08	2,08
PRIVADA	Espinosa de Villagonzalo	PA	34071000000030002900002	0,022	0,022
PRIVADA	Espinosa de Villagonzalo	PA	34071000000030003200002	0,079	0,079
PRIVADA	Espinosa de Villagonzalo	PA	34071000000030003300002	0,029	0,029
PRIVADA	Espinosa de Villagonzalo	PA	34071000000030004600006	0,121	0,121

TITULARIDAD	MUNICIPIO	USO SIGPAC	CÓDIGO RECINTO SIGPAC	Supf. Expl(ha)	Supf.Total (ha)
PRIVADA	Espinosa de Villagonzalo	PA	34071000000030004600007	0,287	0,287
PRIVADA	Espinosa de Villagonzalo	PA	34071000000030004600003	0,163	0,163
PRIVADA	Espinosa de Villagonzalo	PA	340710000000300005500002	0,017	0,017
PRIVADA	Espinosa de Villagonzalo	PA	34071000000030500600006	0,079	0,079
PÚBLICA	Espinosa de Villagonzalo	PA	34071000000031005400002	23,516	23,516
PÚBLICA	Espinosa de Villagonzalo	PA	34071000000031005400003	1,873	1,873
PÚBLICA	Espinosa de Villagonzalo	PA	34071000000031005400010	0,108	0,108
PÚBLICA	Espinosa de Villagonzalo	PA	34071000000033005400001	6,206	6,206
PÚBLICA	Espinosa de Villagonzalo	PA	34071000000034005400001	1,534	1,534
PRIVADA	Espinosa de Villagonzalo	PA	34071000000040002700004	0,036	0,036
PRIVADA	Espinosa de Villagonzalo	PA	34071000000040002700002	0,143	0,143
PRIVADA	Espinosa de Villagonzalo	PA	34071000000040007900008	0,24	0,24
PRIVADA	Espinosa de Villagonzalo	PA	34071000000040500100004	0,012	0,012
PRIVADA	Espinosa de Villagonzalo	PA	34071000000040500100003	0,029	0,029
PRIVADA	Espinosa de Villagonzalo	PA	34071000000060003000018	0,195	0,195
PRIVADA	Espinosa de Villagonzalo	PA	34071000000060003000012	0,994	0,994
PRIVADA	Espinosa de Villagonzalo	PA	34071000000060003000019	0,462	0,462
PRIVADA	Espinosa de Villagonzalo	PA	34071000000060003000014	0,048	0,048
PRIVADA	Espinosa de Villagonzalo	PA	34071000000060003000013	0,014	0,014
PRIVADA	Espinosa de Villagonzalo	PA	34071000000080002200006	0,156	0,156
PRIVADA	Espinosa de Villagonzalo	PA	34071000000080003100007	0,315	0,315
PRIVADA	Espinosa de Villagonzalo	PA	34071000000080500700001	0,684	0,684
PÚBLICA	Espinosa de Villagonzalo	PA	34071000000081005600002	3,349	3,349
PÚBLICA	Espinosa de Villagonzalo	PA	34071000000081105600006	0,023	0,023
PÚBLICA	Espinosa de Villagonzalo	PA	34071000000081205600016	1,27	1,27
PÚBLICA	Espinosa de Villagonzalo	PA	34071000000081205600007	0,223	0,223
PÚBLICA	Espinosa de Villagonzalo	PA	34071000000081205600014	1,086	1,086
PÚBLICA	Espinosa de Villagonzalo	PA	34071000000081205600006	0,642	0,642
PÚBLICA	Espinosa de Villagonzalo	PA	34071000000082005600011	0,012	0,012
PÚBLICA	Espinosa de Villagonzalo	PA	34071000000082005600001	6,382	6,382
PÚBLICA	Espinosa de Villagonzalo	PA	34071000000083004200004	0,016	0,016
PÚBLICA	Espinosa de Villagonzalo	PA	34071000000084004200004	0,079	0,079
PÚBLICA	Espinosa de Villagonzalo	PA	34071000000084005600007	0,983	0,983
PÚBLICA	Espinosa de Villagonzalo	PA	34071000000084005600005	0,043	0,043
PÚBLICA	Espinosa de Villagonzalo	PA	34071000000086005600005	0,084	0,084
PÚBLICA	Espinosa de Villagonzalo	PA	34071000000086005600004	0,117	0,117
PÚBLICA	Espinosa de Villagonzalo	PA	34071000000086005600003	0,163	0,163
PÚBLICA	Espinosa de Villagonzalo	PA	34071000000086005600002	2,024	2,024
PÚBLICA	Espinosa de Villagonzalo	PA	34071000000087005600006	2,484	2,484
PÚBLICA	Espinosa de Villagonzalo	PA	34071000000087005600004	0,239	0,239
PÚBLICA	Espinosa de Villagonzalo	PA	34071000000088005600001	7,326	7,326
PRIVADA	Espinosa de Villagonzalo	PA	34071000000090001000002	0,324	0,324
PÚBLICA	Espinosa de Villagonzalo	PA	34071000000092003900002	0,035	0,035

TITULARIDAD	MUNICIPIO	USO SIGPAC	CÓDIGO RECINTO SIGPAC	Supf. Expl(ha)	Supf.Total (ha)
PRIVADA	Espinosa de Villagonzalo	PA	34071000000100000900003	0,043	0,043
PRIVADA	Espinosa de Villagonzalo	PA	34071000000100001100002	0,13	0,13
PRIVADA	Espinosa de Villagonzalo	PA	34071000000100003300002	0,012	0,012
PÚBLICA	Espinosa de Villagonzalo	PA	34071000000101001000004	0,047	0,047
PÚBLICA	Espinosa de Villagonzalo	PA	34071000000102000100003	4,721	4,721
PÚBLICA	Espinosa de Villagonzalo	PA	34071000000102002400001	0,071	0,071
PRIVADA	Espinosa de Villagonzalo	PA	34071000000110003600002	0,142	0,142
PRIVADA	Espinosa de Villagonzalo	PA	34071000000120001300002	0,041	0,041
PRIVADA	Espinosa de Villagonzalo	PA	34071000000120001400002	0,126	0,126
PRIVADA	Espinosa de Villagonzalo	PA	34071000000120002200002	0,068	0,068
PRIVADA	Espinosa de Villagonzalo	PR	34071000000010000200002	0,171	0,171
PRIVADA	Espinosa de Villagonzalo	PR	34071000000010000500005	0,015	0,015
PRIVADA	Espinosa de Villagonzalo	PR	34071000000010000500002	0,063	0,063
PRIVADA	Espinosa de Villagonzalo	PR	34071000000010000500003	0,343	0,343
PRIVADA	Espinosa de Villagonzalo	PR	34071000000010000700003	0,315	0,315
PRIVADA	Espinosa de Villagonzalo	PR	34071000000010002500002	0,044	0,044
PÚBLICA	Espinosa de Villagonzalo	PR	34071000000011000600002	0,027	0,027
PÚBLICA	Espinosa de Villagonzalo	PR	34071000000011003000002	0,013	0,013
PÚBLICA	Espinosa de Villagonzalo	PR	34071000000011201500004	1,293	1,293
PÚBLICA	Espinosa de Villagonzalo	PR	34071000000011301500001	2,594	2,594
PÚBLICA	Espinosa de Villagonzalo	PR	34071000000012000300002	0,086	0,086
PÚBLICA	Espinosa de Villagonzalo	PR	34071000000012000300003	0,012	0,012
PÚBLICA	Espinosa de Villagonzalo	PR	34071000000012000300004	0,048	0,048
PÚBLICA	Espinosa de Villagonzalo	PR	34071000000012000800004	0,053	0,053
PÚBLICA	Espinosa de Villagonzalo	PR	34071000000012001300002	0,016	0,016
PÚBLICA	Espinosa de Villagonzalo	PR	34071000000012003000002	0,01	0,01
PÚBLICA	Espinosa de Villagonzalo	PR	34071000000012201500001	0,296	0,296
PÚBLICA	Espinosa de Villagonzalo	PR	34071000000012401500003	0,082	0,082
PÚBLICA	Espinosa de Villagonzalo	PR	34071000000012701500002	0,821	0,821
PÚBLICA	Espinosa de Villagonzalo	PR	34071000000012701500003	6,754	6,754
PÚBLICA	Espinosa de Villagonzalo	PR	34071000000013001300003	0,037	0,037
PÚBLICA	Espinosa de Villagonzalo	PR	34071000000013001300002	0,104	0,104
PÚBLICA	Espinosa de Villagonzalo	PR	34071000000013001500002	3,841	3,841
PÚBLICA	Espinosa de Villagonzalo	PR	34071000000015003300002	0,036	0,036
PÚBLICA	Espinosa de Villagonzalo	PR	34071000000017001500002	0,401	0,401
PÚBLICA	Espinosa de Villagonzalo	PR	34071000000018001500002	5,079	5,079
PÚBLICA	Espinosa de Villagonzalo	PR	34071000000019001500002	5,554	5,554
PRIVADA	Espinosa de Villagonzalo	PR	34071000000020000500003	0,052	0,052
PRIVADA	Espinosa de Villagonzalo	PR	34071000000020000500002	0,317	0,317
PRIVADA	Espinosa de Villagonzalo	PR	34071000000020002100002	0,043	0,043
PRIVADA	Espinosa de Villagonzalo	PR	34071000000020002300003	0,019	0,019
PRIVADA	Espinosa de Villagonzalo	PR	34071000000020002300002	0,074	0,074
PRIVADA	Espinosa de Villagonzalo	PR	34071000000020002600002	0,072	0,072

TITULARIDAD	MUNICIPIO	USO SIGPAC	CÓDIGO RECINTO SIGPAC	Supf. Expl(ha)	Supf.Total (ha)
PRIVADA	Espinosa de Villagonzalo	PR	34071000000020003000002	0,116	0,116
PRIVADA	Espinosa de Villagonzalo	PR	34071000000020003700002	0,016	0,016
PRIVADA	Espinosa de Villagonzalo	PR	34071000000020003900002	0,047	0,047
PRIVADA	Espinosa de Villagonzalo	PR	34071000000020004300002	0,043	0,043
PRIVADA	Espinosa de Villagonzalo	PR	34071000000020004500003	0,015	0,015
PRIVADA	Espinosa de Villagonzalo	PR	34071000000020004500002	0,089	0,089
PRIVADA	Espinosa de Villagonzalo	PR	34071000000020005000003	0,071	0,071
PRIVADA	Espinosa de Villagonzalo	PR	34071000000020005100002	0,01	0,01
PRIVADA	Espinosa de Villagonzalo	PR	34071000000020005200002	0,11	0,11
PÚBLICA	Espinosa de Villagonzalo	PR	34071000000021000400002	0,025	0,025
PÚBLICA	Espinosa de Villagonzalo	PR	34071000000021000900003	0,442	0,442
PÚBLICA	Espinosa de Villagonzalo	PR	34071000000021000900017	0,075	0,075
PÚBLICA	Espinosa de Villagonzalo	PR	34071000000021000900010	0,17	0,17
PÚBLICA	Espinosa de Villagonzalo	PR	34071000000021001400002	0,457	0,457
PÚBLICA	Espinosa de Villagonzalo	PR	34071000000021004100002	0,012	0,012
PÚBLICA	Espinosa de Villagonzalo	PR	34071000000022000600002	0,017	0,017
PÚBLICA	Espinosa de Villagonzalo	PR	34071000000022002800002	0,013	0,013
PÚBLICA	Espinosa de Villagonzalo	PR	34071000000022004400002	0,01	0,01
PÚBLICA	Espinosa de Villagonzalo	PR	34071000000023000900002	1,628	1,628
PÚBLICA	Espinosa de Villagonzalo	PR	34071000000023004400003	0,015	0,015
PÚBLICA	Espinosa de Villagonzalo	PR	34071000000025000300002	0,053	0,053
PÚBLICA	Espinosa de Villagonzalo	PR	34071000000025000900001	0,231	0,231
PÚBLICA	Espinosa de Villagonzalo	PR	34071000000027000900001	4,107	4,107
PÚBLICA	Espinosa de Villagonzalo	PR	34071000000028000900009	0,165	0,165
PÚBLICA	Espinosa de Villagonzalo	PR	34071000000028000900001	3,315	3,315
PÚBLICA	Espinosa de Villagonzalo	PR	34071000000028000900011	0,334	0,334
PRIVADA	Espinosa de Villagonzalo	PR	34071000000030001200002	0,068	0,068
PRIVADA	Espinosa de Villagonzalo	PR	34071000000030001200003	0,05	0,05
PRIVADA	Espinosa de Villagonzalo	PR	34071000000030002400007	0,125	0,125
PRIVADA	Espinosa de Villagonzalo	PR	34071000000030002400002	0,136	0,136
PRIVADA	Espinosa de Villagonzalo	PR	34071000000030003100003	0,114	0,114
PRIVADA	Espinosa de Villagonzalo	PR	34071000000030003600001	0,714	0,714
PRIVADA	Espinosa de Villagonzalo	PR	34071000000030004600002	0,566	0,566
PRIVADA	Espinosa de Villagonzalo	PR	34071000000030004700002	0,014	0,014
PRIVADA	Espinosa de Villagonzalo	PR	34071000000030005000002	0,018	0,018
PRIVADA	Espinosa de Villagonzalo	PR	34071000000030006100001	0,115	0,115
PRIVADA	Espinosa de Villagonzalo	PR	34071000000030006200002	0,063	0,063
PRIVADA	Espinosa de Villagonzalo	PR	34071000000030006500002	0,098	0,098
PRIVADA	Espinosa de Villagonzalo	PR	34071000000030500100002	0,064	0,064
PRIVADA	Espinosa de Villagonzalo	PR	34071000000030500600001	0,154	0,154
PRIVADA	Espinosa de Villagonzalo	PR	34071000000030500700002	0,017	0,017
PRIVADA	Espinosa de Villagonzalo	PR	34071000000030900000002	0,038	0,038
PÚBLICA	Espinosa de Villagonzalo	PR	34071000000031004200002	0,111	0,111

TITULARIDAD	MUNICIPIO	USO SIGPAC	CÓDIGO RECINTO SIGPAC	Supf. Expl(ha)	Supf.Total (ha)
PÚBLICA	Espinosa de Villagonzalo	PR	34071000000031005400007	0,021	0,021
PÚBLICA	Espinosa de Villagonzalo	PR	34071000000031005400014	0,029	0,029
PÚBLICA	Espinosa de Villagonzalo	PR	34071000000031005400011	0,036	0,036
PÚBLICA	Espinosa de Villagonzalo	PR	34071000000031005400006	0,042	0,042
PÚBLICA	Espinosa de Villagonzalo	PR	34071000000031005400012	0,023	0,023
PÚBLICA	Espinosa de Villagonzalo	PR	34071000000032005400002	0,02	0,02
PÚBLICA	Espinosa de Villagonzalo	PR	34071000000033005400002	0,083	0,083
PRIVADA	Espinosa de Villagonzalo	PR	34071000000040000400003	0,085	0,085
PRIVADA	Espinosa de Villagonzalo	PR	34071000000040000500002	0,152	0,152
PRIVADA	Espinosa de Villagonzalo	PR	34071000000040000500005	0,021	0,021
PRIVADA	Espinosa de Villagonzalo	PR	34071000000040000600001	16,457	16,457
PRIVADA	Espinosa de Villagonzalo	PR	34071000000040000700003	0,186	0,186
PRIVADA	Espinosa de Villagonzalo	PR	34071000000040000700002	0,012	0,012
PRIVADA	Espinosa de Villagonzalo	PR	34071000000040000800003	0,013	0,013
PRIVADA	Espinosa de Villagonzalo	PR	34071000000040000800002	0,388	0,388
PRIVADA	Espinosa de Villagonzalo	PR	34071000000040000900002	0,26	0,26
PRIVADA	Espinosa de Villagonzalo	PR	34071000000040000900005	0,359	0,359
PRIVADA	Espinosa de Villagonzalo	PR	34071000000040000900004	0,053	0,053
PRIVADA	Espinosa de Villagonzalo	PR	34071000000040001000002	0,031	0,031
PRIVADA	Espinosa de Villagonzalo	PR	34071000000040001100002	0,208	0,208
PRIVADA	Espinosa de Villagonzalo	PR	34071000000040001400002	0,247	0,247
PRIVADA	Espinosa de Villagonzalo	PR	34071000000040001400004	0,013	0,013
PRIVADA	Espinosa de Villagonzalo	PR	34071000000040001400003	0,235	0,235
PRIVADA	Espinosa de Villagonzalo	PR	34071000000040001500002	0,112	0,112
PRIVADA	Espinosa de Villagonzalo	PR	34071000000040001600002	0,031	0,031
PRIVADA	Espinosa de Villagonzalo	PR	34071000000040001600003	0,026	0,026
PRIVADA	Espinosa de Villagonzalo	PR	34071000000040001700003	0,029	0,029
PRIVADA	Espinosa de Villagonzalo	PR	34071000000040001700004	0,016	0,016
PRIVADA	Espinosa de Villagonzalo	PR	34071000000040001700001	0,168	0,168
PRIVADA	Espinosa de Villagonzalo	PR	34071000000040001800002	0,128	0,128
PRIVADA	Espinosa de Villagonzalo	PR	34071000000040001800003	0,017	0,017
PRIVADA	Espinosa de Villagonzalo	PR	34071000000040001900002	1,204	1,204
PRIVADA	Espinosa de Villagonzalo	PR	34071000000040001900004	0,292	0,292
PRIVADA	Espinosa de Villagonzalo	PR	34071000000040002000002	0,293	0,293
PRIVADA	Espinosa de Villagonzalo	PR	34071000000040002100003	0,298	0,298
PRIVADA	Espinosa de Villagonzalo	PR	34071000000040002100002	0,191	0,191
PRIVADA	Espinosa de Villagonzalo	PR	34071000000040002200002	0,013	0,013
PRIVADA	Espinosa de Villagonzalo	PR	34071000000040002200003	0,016	0,016
PRIVADA	Espinosa de Villagonzalo	PR	34071000000040002300002	0,039	0,039
PRIVADA	Espinosa de Villagonzalo	PR	34071000000040002400001	0,114	0,114
PRIVADA	Espinosa de Villagonzalo	PR	34071000000040002500002	0,321	0,321
PRIVADA	Espinosa de Villagonzalo	PR	34071000000040002600002	0,104	0,104
PRIVADA	Espinosa de Villagonzalo	PR	34071000000040002900002	0,019	0,019

TITULARIDAD	MUNICIPIO	USO SIGPAC	CÓDIGO RECINTO SIGPAC	Supf. Expl(ha)	Supf.Total (ha)
PRIVADA	Espinosa de Villagonzalo	PR	34071000000040002900001	0,57	0,57
PRIVADA	Espinosa de Villagonzalo	PR	34071000000040003200002	0,012	0,012
PRIVADA	Espinosa de Villagonzalo	PR	34071000000040003600003	0,044	0,044
PRIVADA	Espinosa de Villagonzalo	PR	34071000000040003800001	0,033	0,033
PRIVADA	Espinosa de Villagonzalo	PR	34071000000040003900001	0,034	0,034
PRIVADA	Espinosa de Villagonzalo	PR	34071000000040004000001	0,032	0,032
PRIVADA	Espinosa de Villagonzalo	PR	34071000000040004100001	0,114	0,114
PRIVADA	Espinosa de Villagonzalo	PR	34071000000040004200001	0,028	0,028
PRIVADA	Espinosa de Villagonzalo	PR	34071000000040004300002	0,259	0,259
PRIVADA	Espinosa de Villagonzalo	PR	34071000000040004400003	0,114	0,114
PRIVADA	Espinosa de Villagonzalo	PR	34071000000040005400003	0,017	0,017
PRIVADA	Espinosa de Villagonzalo	PR	34071000000040006000002	0,016	0,016
PRIVADA	Espinosa de Villagonzalo	PR	34071000000040006300001	0,07	0,07
PRIVADA	Espinosa de Villagonzalo	PR	34071000000040006400001	0,169	0,169
PRIVADA	Espinosa de Villagonzalo	PR	34071000000040007100002	0,106	0,106
PRIVADA	Espinosa de Villagonzalo	PR	34071000000040007400002	0,158	0,158
PRIVADA	Espinosa de Villagonzalo	PR	34071000000040007800002	0,336	0,336
PRIVADA	Espinosa de Villagonzalo	PR	34071000000040007900001	0,132	0,132
PRIVADA	Espinosa de Villagonzalo	PR	34071000000040007900010	0,029	0,029
PRIVADA	Espinosa de Villagonzalo	PR	34071000000040007900007	0,144	0,144
PRIVADA	Espinosa de Villagonzalo	PR	34071000000040008200002	0,056	0,056
PRIVADA	Espinosa de Villagonzalo	PR	34071000000040008300002	0,323	0,323
PRIVADA	Espinosa de Villagonzalo	PR	34071000000040008300003	0,029	0,029
PRIVADA	Espinosa de Villagonzalo	PR	34071000000040008500002	0,166	0,166
PRIVADA	Espinosa de Villagonzalo	PR	34071000000040008600001	0,269	0,269
PRIVADA	Espinosa de Villagonzalo	PR	34071000000040008700002	0,023	0,023
PRIVADA	Espinosa de Villagonzalo	PR	34071000000040008700003	0,06	0,06
PRIVADA	Espinosa de Villagonzalo	PR	34071000000040009000003	0,047	0,047
PRIVADA	Espinosa de Villagonzalo	PR	34071000000040009100001	1,979	1,979
PRIVADA	Espinosa de Villagonzalo	PR	34071000000040009200003	0,046	0,046
PRIVADA	Espinosa de Villagonzalo	PR	34071000000040009200001	1,086	1,086
PRIVADA	Espinosa de Villagonzalo	PR	34071000000040009400003	0,054	0,054
PRIVADA	Espinosa de Villagonzalo	PR	34071000000040009500003	0,023	0,023
PRIVADA	Espinosa de Villagonzalo	PR	34071000000040009500004	0,191	0,191
PRIVADA	Espinosa de Villagonzalo	PR	34071000000040009500002	0,151	0,151
PRIVADA	Espinosa de Villagonzalo	PR	34071000000040009700003	0,025	0,025
PRIVADA	Espinosa de Villagonzalo	PR	34071000000040009700004	0,022	0,022
PRIVADA	Espinosa de Villagonzalo	PR	34071000000040009800003	0,03	0,03
PRIVADA	Espinosa de Villagonzalo	PR	34071000000040009800004	0,02	0,02
PRIVADA	Espinosa de Villagonzalo	PR	34071000000040009900002	0,04	0,04
PRIVADA	Espinosa de Villagonzalo	PR	34071000000040010000003	0,034	0,034
PRIVADA	Espinosa de Villagonzalo	PR	34071000000040010000002	0,024	0,024
PRIVADA	Espinosa de Villagonzalo	PR	34071000000040010000004	0,014	0,014

TITULARIDAD	MUNICIPIO	USO SIGPAC	CÓDIGO RECINTO SIGPAC	Supf. Expl(ha)	Supf.Total (ha)
PRIVADA	Espinosa de Villagonzalo	PR	34071000000040010100002	0,09	0,09
PRIVADA	Espinosa de Villagonzalo	PR	34071000000040010200004	0,489	0,489
PRIVADA	Espinosa de Villagonzalo	PR	34071000000040010200003	0,214	0,214
PRIVADA	Espinosa de Villagonzalo	PR	34071000000040010300002	0,328	0,328
PRIVADA	Espinosa de Villagonzalo	PR	34071000000040010500002	0,144	0,144
PRIVADA	Espinosa de Villagonzalo	PR	34071000000040010500004	0,032	0,032
PRIVADA	Espinosa de Villagonzalo	PR	34071000000040010600002	0,033	0,033
PRIVADA	Espinosa de Villagonzalo	PR	34071000000040010600003	0,042	0,042
PRIVADA	Espinosa de Villagonzalo	PR	34071000000040011200002	0,04	0,04
PRIVADA	Espinosa de Villagonzalo	PR	34071000000040011300002	0,062	0,062
PRIVADA	Espinosa de Villagonzalo	PR	34071000000040011300006	0,025	0,025
PRIVADA	Espinosa de Villagonzalo	PR	34071000000040500100001	0,141	0,141
PRIVADA	Espinosa de Villagonzalo	PR	34071000000040500300001	0,16	0,16
PRIVADA	Espinosa de Villagonzalo	PR	34071000000040500400001	0,111	0,111
PRIVADA	Espinosa de Villagonzalo	PR	34071000000040900000007	0,014	0,014
PÚBLICA	Espinosa de Villagonzalo	PR	34071000000041003100002	0,051	0,051
PÚBLICA	Espinosa de Villagonzalo	PR	34071000000041008400002	0,289	0,289
PÚBLICA	Espinosa de Villagonzalo	PR	34071000000041008400003	0,017	0,017
PÚBLICA	Espinosa de Villagonzalo	PR	34071000000041009600003	0,112	0,112
PÚBLICA	Espinosa de Villagonzalo	PR	34071000000041009600002	0,026	0,026
PÚBLICA	Espinosa de Villagonzalo	PR	34071000000042003100001	0,308	0,308
PÚBLICA	Espinosa de Villagonzalo	PR	34071000000042010400002	0,125	0,125
PÚBLICA	Espinosa de Villagonzalo	PR	34071000000044003100002	0,025	0,025
PRIVADA	Espinosa de Villagonzalo	PR	34071000000050001400002	0,113	0,113
PRIVADA	Espinosa de Villagonzalo	PR	34071000000050001500002	0,039	0,039
PRIVADA	Espinosa de Villagonzalo	PR	34071000000050001600002	0,236	0,236
PRIVADA	Espinosa de Villagonzalo	PR	34071000000050001700005	0,26	0,26
PRIVADA	Espinosa de Villagonzalo	PR	34071000000050001700006	0,057	0,057
PRIVADA	Espinosa de Villagonzalo	PR	34071000000050001700007	0,022	0,022
PRIVADA	Espinosa de Villagonzalo	PR	34071000000050001700004	0,212	0,212
PRIVADA	Espinosa de Villagonzalo	PR	34071000000050001800002	0,064	0,064
PRIVADA	Espinosa de Villagonzalo	PR	34071000000050001900001	12,709	12,709
PRIVADA	Espinosa de Villagonzalo	PR	34071000000050001900007	0,342	0,342
PRIVADA	Espinosa de Villagonzalo	PR	34071000000050001900010	0,99	0,99
PRIVADA	Espinosa de Villagonzalo	PR	34071000000050001900011	0,858	0,858
PRIVADA	Espinosa de Villagonzalo	PR	34071000000050001900008	0,235	0,235
PRIVADA	Espinosa de Villagonzalo	PR	34071000000050002100004	0,222	0,222
PRIVADA	Espinosa de Villagonzalo	PR	34071000000050002100003	0,019	0,019
PRIVADA	Espinosa de Villagonzalo	PR	34071000000050002700002	0,162	0,162
PRIVADA	Espinosa de Villagonzalo	PR	34071000000050003000002	0,026	0,026
PRIVADA	Espinosa de Villagonzalo	PR	34071000000050003100004	0,049	0,049
PRIVADA	Espinosa de Villagonzalo	PR	34071000000050003100003	0,037	0,037
PRIVADA	Espinosa de Villagonzalo	PR	34071000000050003100001	1,29	1,29

TITULARIDAD	MUNICIPIO	USO SIGPAC	CÓDIGO RECINTO SIGPAC	Supf. Expl(ha)	Supf.Total (ha)
PRIVADA	Espinosa de Villagonzalo	PR	34071000000050003200003	3,421	3,421
PRIVADA	Espinosa de Villagonzalo	PR	34071000000050003200001	1,204	1,204
PRIVADA	Espinosa de Villagonzalo	PR	34071000000050003300002	0,05	0,05
PRIVADA	Espinosa de Villagonzalo	PR	34071000000050003300004	0,01	0,01
PRIVADA	Espinosa de Villagonzalo	PR	34071000000050003300003	0,104	0,104
PRIVADA	Espinosa de Villagonzalo	PR	34071000000050003400001	0,093	0,093
PRIVADA	Espinosa de Villagonzalo	PR	34071000000050003500003	0,114	0,114
PRIVADA	Espinosa de Villagonzalo	PR	34071000000050003600005	0,014	0,014
PRIVADA	Espinosa de Villagonzalo	PR	34071000000050003600004	0,321	0,321
PRIVADA	Espinosa de Villagonzalo	PR	34071000000050003600002	0,591	0,591
PRIVADA	Espinosa de Villagonzalo	PR	34071000000050003700002	0,177	0,177
PÚBLICA	Espinosa de Villagonzalo	PR	34071000000051000100010	0,119	0,119
PÚBLICA	Espinosa de Villagonzalo	PR	34071000000051000100007	0,415	0,415
PÚBLICA	Espinosa de Villagonzalo	PR	34071000000051000100006	1,362	1,362
PÚBLICA	Espinosa de Villagonzalo	PR	34071000000051000100019	0,127	0,127
PÚBLICA	Espinosa de Villagonzalo	PR	34071000000051002400002	1,022	1,022
PÚBLICA	Espinosa de Villagonzalo	PR	34071000000051002400005	0,485	0,485
PÚBLICA	Espinosa de Villagonzalo	PR	34071000000051002400004	0,012	0,012
PÚBLICA	Espinosa de Villagonzalo	PR	34071000000051002400003	0,077	0,077
PÚBLICA	Espinosa de Villagonzalo	PR	34071000000051002500002	0,09	0,09
PÚBLICA	Espinosa de Villagonzalo	PR	34071000000051002600001	4,946	4,946
PÚBLICA	Espinosa de Villagonzalo	PR	34071000000051002600006	0,333	0,333
PÚBLICA	Espinosa de Villagonzalo	PR	34071000000052000200002	0,015	0,015
PÚBLICA	Espinosa de Villagonzalo	PR	34071000000052002300002	0,067	0,067
PÚBLICA	Espinosa de Villagonzalo	PR	34071000000052002400003	0,015	0,015
PÚBLICA	Espinosa de Villagonzalo	PR	34071000000052002500002	0,221	0,221
PRIVADA	Espinosa de Villagonzalo	PR	34071000000060000100003	0,222	0,222
PRIVADA	Espinosa de Villagonzalo	PR	34071000000060000400001	0,336	0,336
PRIVADA	Espinosa de Villagonzalo	PR	34071000000060000500002	0,042	0,042
PRIVADA	Espinosa de Villagonzalo	PR	34071000000060000500003	0,028	0,028
PRIVADA	Espinosa de Villagonzalo	PR	34071000000060000700002	0,245	0,245
PRIVADA	Espinosa de Villagonzalo	PR	34071000000060001000009	0,323	0,323
PRIVADA	Espinosa de Villagonzalo	PR	34071000000060001000007	0,959	0,959
PRIVADA	Espinosa de Villagonzalo	PR	34071000000060001000013	1,276	1,276
PRIVADA	Espinosa de Villagonzalo	PR	34071000000060001000001	3,662	3,662
PRIVADA	Espinosa de Villagonzalo	PR	34071000000060001000015	0,362	0,362
PRIVADA	Espinosa de Villagonzalo	PR	34071000000060001000002	0,423	0,423
PRIVADA	Espinosa de Villagonzalo	PR	34071000000060001000012	0,021	0,021
PRIVADA	Espinosa de Villagonzalo	PR	34071000000060001000004	0,085	0,085
PRIVADA	Espinosa de Villagonzalo	PR	34071000000060001200002	0,254	0,254
PRIVADA	Espinosa de Villagonzalo	PR	34071000000060001200003	0,15	0,15
PRIVADA	Espinosa de Villagonzalo	PR	34071000000060001400002	0,635	0,635
PRIVADA	Espinosa de Villagonzalo	PR	34071000000060001600002	0,305	0,305

TITULARIDAD	MUNICIPIO	USO SIGPAC	CÓDIGO RECINTO SIGPAC	Supf. Expl(ha)	Supf.Total (ha)
PRIVADA	Espinosa de Villagonzalo	PR	34071000000060001600001	9,244	9,244
PRIVADA	Espinosa de Villagonzalo	PR	34071000000060001600003	0,349	0,349
PRIVADA	Espinosa de Villagonzalo	PR	34071000000060001600004	0,113	0,113
PRIVADA	Espinosa de Villagonzalo	PR	34071000000060001600007	1,191	1,191
PRIVADA	Espinosa de Villagonzalo	PR	34071000000060001600009	1,489	1,489
PRIVADA	Espinosa de Villagonzalo	PR	34071000000060001900002	0,029	0,029
PRIVADA	Espinosa de Villagonzalo	PR	34071000000060001900003	0,013	0,013
PRIVADA	Espinosa de Villagonzalo	PR	34071000000060002000002	0,368	0,368
PRIVADA	Espinosa de Villagonzalo	PR	34071000000060002100002	0,117	0,117
PRIVADA	Espinosa de Villagonzalo	PR	34071000000060002100003	0,151	0,151
PRIVADA	Espinosa de Villagonzalo	PR	34071000000060002200002	0,058	0,058
PRIVADA	Espinosa de Villagonzalo	PR	34071000000060002300002	0,024	0,024
PRIVADA	Espinosa de Villagonzalo	PR	34071000000060002400002	0,164	0,164
PRIVADA	Espinosa de Villagonzalo	PR	34071000000060002400003	0,26	0,26
PRIVADA	Espinosa de Villagonzalo	PR	34071000000060002700002	0,088	0,088
PRIVADA	Espinosa de Villagonzalo	PR	34071000000060002800002	0,077	0,077
PRIVADA	Espinosa de Villagonzalo	PR	34071000000060003000010	0,024	0,024
PRIVADA	Espinosa de Villagonzalo	PR	34071000000060003000004	0,516	0,516
PRIVADA	Espinosa de Villagonzalo	PR	34071000000060003000006	4,449	4,449
PRIVADA	Espinosa de Villagonzalo	PR	34071000000060003000011	0,846	0,846
PRIVADA	Espinosa de Villagonzalo	PR	34071000000060003000002	0,379	0,379
PRIVADA	Espinosa de Villagonzalo	PR	34071000000060003000009	0,155	0,155
PRIVADA	Espinosa de Villagonzalo	PR	34071000000060003000015	1,297	1,297
PRIVADA	Espinosa de Villagonzalo	PR	34071000000060003000016	1,757	1,757
PRIVADA	Espinosa de Villagonzalo	PR	34071000000060003100002	0,022	0,022
PRIVADA	Espinosa de Villagonzalo	PR	34071000000060003300002	0,184	0,184
PRIVADA	Espinosa de Villagonzalo	PR	34071000000060003300004	0,021	0,021
PRIVADA	Espinosa de Villagonzalo	PR	34071000000060003400003	0,26	0,26
PRIVADA	Espinosa de Villagonzalo	PR	34071000000060003500002	0,047	0,047
PRIVADA	Espinosa de Villagonzalo	PR	34071000000060003600002	0,048	0,048
PRIVADA	Espinosa de Villagonzalo	PR	34071000000060003800003	0,233	0,233
PRIVADA	Espinosa de Villagonzalo	PR	34071000000060003900002	0,198	0,198
PRIVADA	Espinosa de Villagonzalo	PR	34071000000060004000004	0,201	0,201
PRIVADA	Espinosa de Villagonzalo	PR	34071000000060004000003	0,021	0,021
PRIVADA	Espinosa de Villagonzalo	PR	34071000000060004000002	0,039	0,039
PRIVADA	Espinosa de Villagonzalo	PR	34071000000060004100003	0,072	0,072
PRIVADA	Espinosa de Villagonzalo	PR	34071000000060004100002	0,011	0,011
PRIVADA	Espinosa de Villagonzalo	PR	34071000000060004200003	0,435	0,435
PRIVADA	Espinosa de Villagonzalo	PR	34071000000060004200005	0,06	0,06
PÚBLICA	Espinosa de Villagonzalo	PR	34071000000061000600004	0,584	0,584
PÚBLICA	Espinosa de Villagonzalo	PR	34071000000061000600002	0,017	0,017
PÚBLICA	Espinosa de Villagonzalo	PR	34071000000061001100002	0,142	0,142
PÚBLICA	Espinosa de Villagonzalo	PR	34071000000061002500002	0,049	0,049

TITULARIDAD	MUNICIPIO	USO SIGPAC	CÓDIGO RECINTO SIGPAC	Supf. Expl(ha)	Supf.Total (ha)
PÚBLICA	Espinosa de Villagonzalo	PR	34071000000061002600002	0,069	0,069
PÚBLICA	Espinosa de Villagonzalo	PR	34071000000062000600002	0,089	0,089
PÚBLICA	Espinosa de Villagonzalo	PR	34071000000062002500002	0,135	0,135
PÚBLICA	Espinosa de Villagonzalo	PR	34071000000062002600003	0,121	0,121
PÚBLICA	Espinosa de Villagonzalo	PR	34071000000062002600002	0,038	0,038
PRIVADA	Espinosa de Villagonzalo	PR	34071000000070000100002	0,043	0,043
PRIVADA	Espinosa de Villagonzalo	PR	34071000000070000400005	0,052	0,052
PRIVADA	Espinosa de Villagonzalo	PR	34071000000070000500005	0,027	0,027
PRIVADA	Espinosa de Villagonzalo	PR	34071000000070000500002	0,05	0,05
PRIVADA	Espinosa de Villagonzalo	PR	34071000000070000500003	0,039	0,039
PRIVADA	Espinosa de Villagonzalo	PR	34071000000070000800002	0,05	0,05
PRIVADA	Espinosa de Villagonzalo	PR	34071000000070001000002	0,044	0,044
PRIVADA	Espinosa de Villagonzalo	PR	34071000000070001000003	0,049	0,049
PRIVADA	Espinosa de Villagonzalo	PR	34071000000070001100002	0,144	0,144
PRIVADA	Espinosa de Villagonzalo	PR	34071000000070001200002	0,048	0,048
PRIVADA	Espinosa de Villagonzalo	PR	34071000000070001200003	0,094	0,094
PRIVADA	Espinosa de Villagonzalo	PR	34071000000070001300002	0,028	0,028
PRIVADA	Espinosa de Villagonzalo	PR	34071000000070001400002	0,043	0,043
PRIVADA	Espinosa de Villagonzalo	PR	34071000000070001600002	0,033	0,033
PRIVADA	Espinosa de Villagonzalo	PR	34071000000070002300004	0,03	0,03
PRIVADA	Espinosa de Villagonzalo	PR	34071000000070002300003	0,019	0,019
PRIVADA	Espinosa de Villagonzalo	PR	34071000000070002400002	0,03	0,03
PRIVADA	Espinosa de Villagonzalo	PR	34071000000070002500002	0,039	0,039
PRIVADA	Espinosa de Villagonzalo	PR	34071000000070002600002	0,597	0,597
PRIVADA	Espinosa de Villagonzalo	PR	34071000000070002600007	0,071	0,071
PRIVADA	Espinosa de Villagonzalo	PR	34071000000070002600006	0,052	0,052
PRIVADA	Espinosa de Villagonzalo	PR	34071000000070002700001	0,256	0,256
PRIVADA	Espinosa de Villagonzalo	PR	34071000000070002900011	7,38	7,38
PRIVADA	Espinosa de Villagonzalo	PR	34071000000070002900009	1,109	1,109
PRIVADA	Espinosa de Villagonzalo	PR	34071000000070002900007	0,1	0,1
PRIVADA	Espinosa de Villagonzalo	PR	34071000000070002900013	0,016	0,016
PRIVADA	Espinosa de Villagonzalo	PR	34071000000070002900005	1,372	1,372
PRIVADA	Espinosa de Villagonzalo	PR	34071000000070002900010	0,882	0,882
PRIVADA	Espinosa de Villagonzalo	PR	34071000000070003000002	0,52	0,52
PRIVADA	Espinosa de Villagonzalo	PR	34071000000070003700002	0,011	0,011
PRIVADA	Espinosa de Villagonzalo	PR	34071000000070003800002	0,177	0,177
PRIVADA	Espinosa de Villagonzalo	PR	34071000000070004200002	0,158	0,158
PRIVADA	Espinosa de Villagonzalo	PR	34071000000070004500002	0,047	0,047
PRIVADA	Espinosa de Villagonzalo	PR	34071000000070004700002	0,029	0,029
PRIVADA	Espinosa de Villagonzalo	PR	34071000000070004900001	0,01	0,01
PRIVADA	Espinosa de Villagonzalo	PR	34071000000070009700003	0,61	0,61
PRIVADA	Espinosa de Villagonzalo	PR	34071000000070009700002	0,079	0,079
PRIVADA	Espinosa de Villagonzalo	PR	34071000000070009700013	0,084	0,084

TITULARIDAD	MUNICIPIO	USO SIGPAC	CÓDIGO RECINTO SIGPAC	Supf. Expl(ha)	Supf.Total (ha)
PRIVADA	Espinosa de Villagonzalo	PR	34071000000070009700004	0,017	0,017
PRIVADA	Espinosa de Villagonzalo	PR	34071000000070009800006	0,096	0,096
PRIVADA	Espinosa de Villagonzalo	PR	34071000000070009800007	0,318	0,318
PRIVADA	Espinosa de Villagonzalo	PR	34071000000070009800004	1,316	1,316
PRIVADA	Espinosa de Villagonzalo	PR	34071000000070009800012	6,57	6,57
PRIVADA	Espinosa de Villagonzalo	PR	34071000000070009800008	0,714	0,714
PRIVADA	Espinosa de Villagonzalo	PR	34071000000070009800005	0,486	0,486
PRIVADA	Espinosa de Villagonzalo	PR	34071000000070009800015	0,023	0,023
PRIVADA	Espinosa de Villagonzalo	PR	34071000000070009800003	0,207	0,207
PRIVADA	Espinosa de Villagonzalo	PR	34071000000070500100002	0,023	0,023
PRIVADA	Espinosa de Villagonzalo	PR	34071000000070500300004	0,053	0,053
PRIVADA	Espinosa de Villagonzalo	PR	34071000000070500700001	0,045	0,045
PRIVADA	Espinosa de Villagonzalo	PR	34071000000070501000001	0,026	0,026
PRIVADA	Espinosa de Villagonzalo	PR	34071000000070501100001	0,01	0,01
PRIVADA	Espinosa de Villagonzalo	PR	34071000000070900000005	0,003	0,003
PRIVADA	Espinosa de Villagonzalo	PR	34071000000070900000055	0,005	0,005
PÚBLICA	Espinosa de Villagonzalo	PR	34071000000071003100002	0,22	0,22
PÚBLICA	Espinosa de Villagonzalo	PR	34071000000071003100003	0,131	0,131
PÚBLICA	Espinosa de Villagonzalo	PR	34071000000071003300002	0,056	0,056
PÚBLICA	Espinosa de Villagonzalo	PR	34071000000072003100002	0,077	0,077
PRIVADA	Espinosa de Villagonzalo	PR	34071000000080000100002	0,018	0,018
PRIVADA	Espinosa de Villagonzalo	PR	34071000000080000200002	0,055	0,055
PRIVADA	Espinosa de Villagonzalo	PR	34071000000080000300002	0,041	0,041
PRIVADA	Espinosa de Villagonzalo	PR	34071000000080000600002	0,042	0,042
PRIVADA	Espinosa de Villagonzalo	PR	34071000000080000700002	0,042	0,042
PRIVADA	Espinosa de Villagonzalo	PR	34071000000080000800002	0,026	0,026
PRIVADA	Espinosa de Villagonzalo	PR	34071000000080000900001	6,774	6,774
PRIVADA	Espinosa de Villagonzalo	PR	34071000000080000900005	0,016	0,016
PRIVADA	Espinosa de Villagonzalo	PR	34071000000080001000004	0,071	0,071
PRIVADA	Espinosa de Villagonzalo	PR	34071000000080001100002	0,038	0,038
PRIVADA	Espinosa de Villagonzalo	PR	34071000000080001200002	0,024	0,024
PRIVADA	Espinosa de Villagonzalo	PR	34071000000080001200003	0,034	0,034
PRIVADA	Espinosa de Villagonzalo	PR	34071000000080001200005	0,04	0,04
PRIVADA	Espinosa de Villagonzalo	PR	34071000000080001500002	0,04	0,04
PRIVADA	Espinosa de Villagonzalo	PR	34071000000080001600003	0,179	0,179
PRIVADA	Espinosa de Villagonzalo	PR	34071000000080001600002	0,071	0,071
PRIVADA	Espinosa de Villagonzalo	PR	34071000000080001800002	0,022	0,022
PRIVADA	Espinosa de Villagonzalo	PR	34071000000080001800003	0,019	0,019
PRIVADA	Espinosa de Villagonzalo	PR	34071000000080002200009	0,805	0,805
PRIVADA	Espinosa de Villagonzalo	PR	34071000000080002200004	0,094	0,094
PRIVADA	Espinosa de Villagonzalo	PR	34071000000080002200008	2,837	2,837
PRIVADA	Espinosa de Villagonzalo	PR	34071000000080002500004	0,027	0,027
PRIVADA	Espinosa de Villagonzalo	PR	34071000000080002500002	0,061	0,061

TITULARIDAD	MUNICIPIO	USO SIGPAC	CÓDIGO RECINTO SIGPAC	Supf. Expl(ha)	Supf.Total (ha)
PRIVADA	Espinosa de Villagonzalo	PR	34071000000080002500003	0,018	0,018
PRIVADA	Espinosa de Villagonzalo	PR	34071000000080002700002	0,114	0,114
PRIVADA	Espinosa de Villagonzalo	PR	34071000000080003100009	0,044	0,044
PRIVADA	Espinosa de Villagonzalo	PR	34071000000080003100010	0,044	0,044
PRIVADA	Espinosa de Villagonzalo	PR	34071000000080003100006	3,018	3,018
PRIVADA	Espinosa de Villagonzalo	PR	34071000000080003400002	0,028	0,028
PRIVADA	Espinosa de Villagonzalo	PR	34071000000080003400003	0,144	0,144
PRIVADA	Espinosa de Villagonzalo	PR	34071000000080003400004	0,01	0,01
PRIVADA	Espinosa de Villagonzalo	PR	34071000000080003700002	0,044	0,044
PRIVADA	Espinosa de Villagonzalo	PR	34071000000080003700003	0,041	0,041
PRIVADA	Espinosa de Villagonzalo	PR	34071000000080003800004	0,023	0,023
PRIVADA	Espinosa de Villagonzalo	PR	34071000000080004000002	0,03	0,03
PRIVADA	Espinosa de Villagonzalo	PR	34071000000080004100004	0,041	0,041
PRIVADA	Espinosa de Villagonzalo	PR	34071000000080004100002	0,048	0,048
PRIVADA	Espinosa de Villagonzalo	PR	34071000000080004100003	0,058	0,058
PRIVADA	Espinosa de Villagonzalo	PR	34071000000080004300001	0,33	0,33
PRIVADA	Espinosa de Villagonzalo	PR	34071000000080004400002	0,064	0,064
PRIVADA	Espinosa de Villagonzalo	PR	34071000000080004400003	0,054	0,054
PRIVADA	Espinosa de Villagonzalo	PR	34071000000080004500002	0,032	0,032
PRIVADA	Espinosa de Villagonzalo	PR	34071000000080004500003	0,019	0,019
PRIVADA	Espinosa de Villagonzalo	PR	34071000000080004500004	0,033	0,033
PRIVADA	Espinosa de Villagonzalo	PR	34071000000080004900002	0,019	0,019
PRIVADA	Espinosa de Villagonzalo	PR	34071000000080005000002	0,568	0,568
PRIVADA	Espinosa de Villagonzalo	PR	34071000000080005200003	0,026	0,026
PRIVADA	Espinosa de Villagonzalo	PR	34071000000080005200002	0,213	0,213
PRIVADA	Espinosa de Villagonzalo	PR	34071000000080005500004	0,045	0,045
PRIVADA	Espinosa de Villagonzalo	PR	34071000000080005500003	0,138	0,138
PRIVADA	Espinosa de Villagonzalo	PR	34071000000080006400002	0,073	0,073
PRIVADA	Espinosa de Villagonzalo	PR	34071000000080500500002	1,553	1,553
PRIVADA	Espinosa de Villagonzalo	PR	34071000000080500500005	1,515	1,515
PRIVADA	Espinosa de Villagonzalo	PR	34071000000080500500001	0,317	0,317
PRIVADA	Espinosa de Villagonzalo	PR	34071000000080900000001	0,087	0,087
PÚBLICA	Espinosa de Villagonzalo	PR	34071000000081001400002	0,085	0,085
PÚBLICA	Espinosa de Villagonzalo	PR	34071000000081004200013	1,738	1,738
PÚBLICA	Espinosa de Villagonzalo	PR	34071000000081004200009	11,176	11,176
PÚBLICA	Espinosa de Villagonzalo	PR	34071000000081004200002	0,738	0,738
PÚBLICA	Espinosa de Villagonzalo	PR	34071000000081105600007	2,77	2,77
PÚBLICA	Espinosa de Villagonzalo	PR	34071000000081105600001	1,373	1,373
PÚBLICA	Espinosa de Villagonzalo	PR	34071000000081105600003	5,569	5,569
PÚBLICA	Espinosa de Villagonzalo	PR	34071000000081105600005	0,405	0,405
PÚBLICA	Espinosa de Villagonzalo	PR	34071000000081205600009	0,157	0,157
PÚBLICA	Espinosa de Villagonzalo	PR	34071000000081205600015	0,501	0,501
PÚBLICA	Espinosa de Villagonzalo	PR	34071000000081205600004	25,793	25,793

TITULARIDAD	MUNICIPIO	USO SIGPAC	CÓDIGO RECINTO SIGPAC	Supf. Expl(ha)	Supf.Total (ha)
PÚBLICA	Espinosa de Villagonzalo	PR	34071000000081205600003	0,403	0,403
PÚBLICA	Espinosa de Villagonzalo	PR	34071000000081305600020	0,182	0,182
PÚBLICA	Espinosa de Villagonzalo	PR	34071000000081305600008	0,12	0,12
PÚBLICA	Espinosa de Villagonzalo	PR	34071000000081305600004	3,276	3,276
PÚBLICA	Espinosa de Villagonzalo	PR	34071000000081305600016	0,032	0,032
PÚBLICA	Espinosa de Villagonzalo	PR	34071000000081305600005	2,312	2,312
PÚBLICA	Espinosa de Villagonzalo	PR	34071000000081305600012	4,065	4,065
PÚBLICA	Espinosa de Villagonzalo	PR	34071000000081305600019	0,941	0,941
PÚBLICA	Espinosa de Villagonzalo	PR	34071000000082004200002	1,223	1,223
PÚBLICA	Espinosa de Villagonzalo	PR	34071000000082004700003	0,021	0,021
PÚBLICA	Espinosa de Villagonzalo	PR	34071000000082004700002	0,06	0,06
PÚBLICA	Espinosa de Villagonzalo	PR	34071000000082005600007	1,928	1,928
PÚBLICA	Espinosa de Villagonzalo	PR	34071000000082005600009	0,25	0,25
PÚBLICA	Espinosa de Villagonzalo	PR	34071000000082005600010	0,242	0,242
PÚBLICA	Espinosa de Villagonzalo	PR	34071000000082005600004	0,027	0,027
PÚBLICA	Espinosa de Villagonzalo	PR	34071000000083004200003	0,071	0,071
PÚBLICA	Espinosa de Villagonzalo	PR	34071000000083004200002	0,126	0,126
PÚBLICA	Espinosa de Villagonzalo	PR	34071000000083004700003	0,076	0,076
PÚBLICA	Espinosa de Villagonzalo	PR	34071000000083005300003	0,015	0,015
PÚBLICA	Espinosa de Villagonzalo	PR	34071000000083005300002	0,013	0,013
PÚBLICA	Espinosa de Villagonzalo	PR	34071000000083005600001	2,252	2,252
PÚBLICA	Espinosa de Villagonzalo	PR	34071000000084004200002	0,604	0,604
PÚBLICA	Espinosa de Villagonzalo	PR	34071000000084004200003	0,145	0,145
PÚBLICA	Espinosa de Villagonzalo	PR	34071000000084004700002	0,08	0,08
PÚBLICA	Espinosa de Villagonzalo	PR	34071000000084005600001	7,309	7,309
PÚBLICA	Espinosa de Villagonzalo	PR	34071000000084005600003	0,148	0,148
PÚBLICA	Espinosa de Villagonzalo	PR	34071000000085005600001	0,367	0,367
PÚBLICA	Espinosa de Villagonzalo	PR	34071000000085005600002	0,429	0,429
PÚBLICA	Espinosa de Villagonzalo	PR	34071000000085005600003	0,249	0,249
PÚBLICA	Espinosa de Villagonzalo	PR	34071000000087004700003	0,018	0,018
PÚBLICA	Espinosa de Villagonzalo	PR	34071000000087004700004	0,065	0,065
PÚBLICA	Espinosa de Villagonzalo	PR	34071000000087005600008	0,349	0,349
PÚBLICA	Espinosa de Villagonzalo	PR	34071000000087005600007	1,933	1,933
PÚBLICA	Espinosa de Villagonzalo	PR	34071000000087005600002	11,102	11,102
PÚBLICA	Espinosa de Villagonzalo	PR	34071000000089005600001	0,174	0,174
PRIVADA	Espinosa de Villagonzalo	PR	34071000000090000300002	0,013	0,013
PRIVADA	Espinosa de Villagonzalo	PR	34071000000090000500004	0,013	0,013
PRIVADA	Espinosa de Villagonzalo	PR	34071000000090000500003	0,023	0,023
PRIVADA	Espinosa de Villagonzalo	PR	34071000000090000500002	0,189	0,189
PRIVADA	Espinosa de Villagonzalo	PR	34071000000090000600003	0,023	0,023
PRIVADA	Espinosa de Villagonzalo	PR	34071000000090000600002	0,089	0,089
PRIVADA	Espinosa de Villagonzalo	PR	34071000000090000700004	0,042	0,042
PRIVADA	Espinosa de Villagonzalo	PR	34071000000090000700002	0,357	0,357

TITULARIDAD	MUNICIPIO	USO SIGPAC	CÓDIGO RECINTO SIGPAC	Supf. Expl(ha)	Supf.Total (ha)
PRIVADA	Espinosa de Villagonzalo	PR	34071000000090000700005	0,056	0,056
PRIVADA	Espinosa de Villagonzalo	PR	34071000000090001100003	0,142	0,142
PRIVADA	Espinosa de Villagonzalo	PR	34071000000090001200003	0,012	0,012
PRIVADA	Espinosa de Villagonzalo	PR	34071000000090001200002	0,252	0,252
PRIVADA	Espinosa de Villagonzalo	PR	34071000000090002200001	1,004	1,004
PRIVADA	Espinosa de Villagonzalo	PR	34071000000090002200002	0,049	0,049
PRIVADA	Espinosa de Villagonzalo	PR	34071000000090002200003	0,923	0,923
PRIVADA	Espinosa de Villagonzalo	PR	34071000000090002300002	0,039	0,039
PRIVADA	Espinosa de Villagonzalo	PR	34071000000090002300007	0,072	0,072
PRIVADA	Espinosa de Villagonzalo	PR	34071000000090002300003	0,361	0,361
PRIVADA	Espinosa de Villagonzalo	PR	34071000000090002300001	0,059	0,059
PRIVADA	Espinosa de Villagonzalo	PR	34071000000090002400002	0,2	0,2
PRIVADA	Espinosa de Villagonzalo	PR	34071000000090002700005	0,055	0,055
PRIVADA	Espinosa de Villagonzalo	PR	34071000000090002700004	0,124	0,124
PRIVADA	Espinosa de Villagonzalo	PR	34071000000090002700002	0,145	0,145
PRIVADA	Espinosa de Villagonzalo	PR	34071000000090002700003	0,818	0,818
PRIVADA	Espinosa de Villagonzalo	PR	34071000000090002800004	0,611	0,611
PRIVADA	Espinosa de Villagonzalo	PR	34071000000090002900003	1,285	1,285
PRIVADA	Espinosa de Villagonzalo	PR	34071000000090003100002	0,117	0,117
PRIVADA	Espinosa de Villagonzalo	PR	34071000000090003200002	0,022	0,022
PRIVADA	Espinosa de Villagonzalo	PR	34071000000090003400003	0,017	0,017
PRIVADA	Espinosa de Villagonzalo	PR	34071000000090003500002	0,056	0,056
PRIVADA	Espinosa de Villagonzalo	PR	34071000000090004000004	1,665	1,665
PRIVADA	Espinosa de Villagonzalo	PR	34071000000090004000006	0,077	0,077
PRIVADA	Espinosa de Villagonzalo	PR	34071000000090004100003	0,032	0,032
PRIVADA	Espinosa de Villagonzalo	PR	34071000000090004600005	0,015	0,015
PRIVADA	Espinosa de Villagonzalo	PR	34071000000090004600004	0,028	0,028
PRIVADA	Espinosa de Villagonzalo	PR	34071000000090004700002	0,078	0,078
PRIVADA	Espinosa de Villagonzalo	PR	34071000000090004700003	0,097	0,097
PRIVADA	Espinosa de Villagonzalo	PR	34071000000090005100002	0,544	0,544
PRIVADA	Espinosa de Villagonzalo	PR	34071000000090005200002	0,036	0,036
PRIVADA	Espinosa de Villagonzalo	PR	34071000000090006000002	0,313	0,313
PRIVADA	Espinosa de Villagonzalo	PR	34071000000090006700003	0,046	0,046
PRIVADA	Espinosa de Villagonzalo	PR	34071000000090006900002	0,16	0,16
PRIVADA	Espinosa de Villagonzalo	PR	34071000000090007000003	0,062	0,062
PRIVADA	Espinosa de Villagonzalo	PR	34071000000090007000002	0,015	0,015
PRIVADA	Espinosa de Villagonzalo	PR	34071000000090007200002	0,012	0,012
PRIVADA	Espinosa de Villagonzalo	PR	34071000000090007300003	0,017	0,017
PRIVADA	Espinosa de Villagonzalo	PR	34071000000090007300002	0,015	0,015
PRIVADA	Espinosa de Villagonzalo	PR	34071000000090007400002	0,03	0,03
PRIVADA	Espinosa de Villagonzalo	PR	34071000000090007600002	0,015	0,015
PRIVADA	Espinosa de Villagonzalo	PR	34071000000090007700003	0,117	0,117
PRIVADA	Espinosa de Villagonzalo	PR	34071000000090008500002	0,033	0,033

TITULARIDAD	MUNICIPIO	USO SIGPAC	CÓDIGO RECINTO SIGPAC	Supf. Expl(ha)	Supf.Total (ha)
PRIVADA	Espinosa de Villagonzalo	PR	34071000000090008500004	0,796	0,796
PRIVADA	Espinosa de Villagonzalo	PR	34071000000090008600003	0,016	0,016
PRIVADA	Espinosa de Villagonzalo	PR	34071000000090008600002	0,118	0,118
PÚBLICA	Espinosa de Villagonzalo	PR	34071000000091000100002	0,07	0,07
PÚBLICA	Espinosa de Villagonzalo	PR	34071000000091000800001	1,174	1,174
PÚBLICA	Espinosa de Villagonzalo	PR	34071000000091000900001	1,26	1,26
PÚBLICA	Espinosa de Villagonzalo	PR	34071000000091003900002	0,035	0,035
PÚBLICA	Espinosa de Villagonzalo	PR	34071000000091004400002	0,044	0,044
PÚBLICA	Espinosa de Villagonzalo	PR	34071000000092000800002	0,119	0,119
PÚBLICA	Espinosa de Villagonzalo	PR	34071000000092000900002	0,069	0,069
PRIVADA	Espinosa de Villagonzalo	PR	34071000000100000300002	0,087	0,087
PRIVADA	Espinosa de Villagonzalo	PR	34071000000100000300004	0,036	0,036
PRIVADA	Espinosa de Villagonzalo	PR	34071000000100000800003	0,18	0,18
PRIVADA	Espinosa de Villagonzalo	PR	34071000000100000900002	0,036	0,036
PRIVADA	Espinosa de Villagonzalo	PR	34071000000100001100006	0,091	0,091
PRIVADA	Espinosa de Villagonzalo	PR	34071000000100001200003	0,03	0,03
PRIVADA	Espinosa de Villagonzalo	PR	34071000000100001300003	0,017	0,017
PRIVADA	Espinosa de Villagonzalo	PR	34071000000100001300004	0,031	0,031
PRIVADA	Espinosa de Villagonzalo	PR	34071000000100001300005	0,064	0,064
PRIVADA	Espinosa de Villagonzalo	PR	34071000000100002200002	0,048	0,048
PRIVADA	Espinosa de Villagonzalo	PR	34071000000100002300002	0,038	0,038
PRIVADA	Espinosa de Villagonzalo	PR	34071000000100002600002	0,02	0,02
PRIVADA	Espinosa de Villagonzalo	PR	34071000000100002800002	0,026	0,026
PRIVADA	Espinosa de Villagonzalo	PR	34071000000100003400002	0,018	0,018
PRIVADA	Espinosa de Villagonzalo	PR	34071000000100003500003	0,025	0,025
PRIVADA	Espinosa de Villagonzalo	PR	34071000000100003500002	0,221	0,221
PRIVADA	Espinosa de Villagonzalo	PR	34071000000100003600003	0,082	0,082
PRIVADA	Espinosa de Villagonzalo	PR	34071000000100003600002	0,044	0,044
PRIVADA	Espinosa de Villagonzalo	PR	34071000000100004000003	0,015	0,015
PRIVADA	Espinosa de Villagonzalo	PR	34071000000100006100002	0,059	0,059
PRIVADA	Espinosa de Villagonzalo	PR	34071000000100006200002	0,037	0,037
PRIVADA	Espinosa de Villagonzalo	PR	34071000000100006400002	0,03	0,03
PRIVADA	Espinosa de Villagonzalo	PR	34071000000100006600002	0,073	0,073
PRIVADA	Espinosa de Villagonzalo	PR	34071000000100006800004	0,045	0,045
PÚBLICA	Espinosa de Villagonzalo	PR	34071000000101000100004	3,411	3,411
PÚBLICA	Espinosa de Villagonzalo	PR	34071000000101000100003	0,746	0,746
PÚBLICA	Espinosa de Villagonzalo	PR	34071000000101001000009	1,705	1,705
PÚBLICA	Espinosa de Villagonzalo	PR	34071000000101001000002	0,686	0,686
PÚBLICA	Espinosa de Villagonzalo	PR	34071000000102000100004	1,46	1,46
PÚBLICA	Espinosa de Villagonzalo	PR	34071000000103000100001	0,261	0,261
PRIVADA	Espinosa de Villagonzalo	PR	34071000000110000100003	0,666	0,666
PRIVADA	Espinosa de Villagonzalo	PR	34071000000110000200003	0,038	0,038
PRIVADA	Espinosa de Villagonzalo	PR	34071000000110000500003	0,12	0,12

TITULARIDAD	MUNICIPIO	USO SIGPAC	CÓDIGO RECINTO SIGPAC	Supf. Expl(ha)	Supf.Total (ha)
PRIVADA	Espinosa de Villagonzalo	PR	34071000000110000600002	0,023	0,023
PRIVADA	Espinosa de Villagonzalo	PR	34071000000110000700002	0,017	0,017
PRIVADA	Espinosa de Villagonzalo	PR	34071000000110000800002	0,014	0,014
PRIVADA	Espinosa de Villagonzalo	PR	34071000000110001200002	0,221	0,221
PRIVADA	Espinosa de Villagonzalo	PR	34071000000110002000002	0,021	0,021
PRIVADA	Espinosa de Villagonzalo	PR	34071000000110002200002	0,133	0,133
PRIVADA	Espinosa de Villagonzalo	PR	34071000000110002400002	0,052	0,052
PRIVADA	Espinosa de Villagonzalo	PR	34071000000110002700002	0,017	0,017
PRIVADA	Espinosa de Villagonzalo	PR	34071000000110004200002	0,118	0,118
PÚBLICA	Espinosa de Villagonzalo	PR	34071000000111001300006	0,388	0,388
PÚBLICA	Espinosa de Villagonzalo	PR	34071000000111001300004	0,634	0,634
PÚBLICA	Espinosa de Villagonzalo	PR	34071000000111001300002	0,041	0,041
PÚBLICA	Espinosa de Villagonzalo	PR	34071000000111001800002	0,016	0,016
PÚBLICA	Espinosa de Villagonzalo	PR	34071000000111003900002	0,078	0,078
PÚBLICA	Espinosa de Villagonzalo	PR	34071000000111004000002	0,037	0,037
PÚBLICA	Espinosa de Villagonzalo	PR	34071000000111004100002	0,015	0,015
PÚBLICA	Espinosa de Villagonzalo	PR	34071000000112000900002	0,091	0,091
PÚBLICA	Espinosa de Villagonzalo	PR	34071000000112001300003	0,1	0,1
PÚBLICA	Espinosa de Villagonzalo	PR	34071000000112001700002	0,016	0,016
PRIVADA	Espinosa de Villagonzalo	PR	34071000000120000200002	0,016	0,016
PRIVADA	Espinosa de Villagonzalo	PR	34071000000120000500002	0,066	0,066
PRIVADA	Espinosa de Villagonzalo	PR	34071000000120001000002	0,016	0,016
PRIVADA	Espinosa de Villagonzalo	PR	34071000000120001800002	0,03	0,03
PRIVADA	Espinosa de Villagonzalo	PR	34071000000120001900002	0,099	0,099
PRIVADA	Espinosa de Villagonzalo	PR	34071000000120002100002	0,012	0,012
PRIVADA	Espinosa de Villagonzalo	PR	34071000000120002100003	0,024	0,024
PRIVADA	Espinosa de Villagonzalo	PR	34071000000120002600002	0,02	0,02
PRIVADA	Espinosa de Villagonzalo	PR	34071000000120002700002	0,075	0,075
PRIVADA	Espinosa de Villagonzalo	PR	34071000000120003000002	0,026	0,026
PRIVADA	Espinosa de Villagonzalo	PR	34071000000120003200002	0,036	0,036
PRIVADA	Espinosa de Villagonzalo	PR	34071000000120004100002	0,019	0,019
PRIVADA	Espinosa de Villagonzalo	PR	34071000000120004900002	0,054	0,054
PRIVADA	Espinosa de Villagonzalo	PR	34071000000120005000004	0,012	0,012
PRIVADA	Espinosa de Villagonzalo	PR	34071000000120005000002	0,012	0,012
PRIVADA	Espinosa de Villagonzalo	PR	34071000000120005100002	0,061	0,061
PRIVADA	Espinosa de Villagonzalo	PR	34071000000120005900002	0,03	0,03
PRIVADA	Espinosa de Villagonzalo	PR	34071000000120006800003	0,063	0,063
PRIVADA	Espinosa de Villagonzalo	PR	34071000000120006800002	0,015	0,015
PRIVADA	Espinosa de Villagonzalo	PR	34071000000120006900003	0,084	0,084
PRIVADA	Espinosa de Villagonzalo	PR	34071000000120007200002	0,011	0,011
PRIVADA	Espinosa de Villagonzalo	PR	34071000000120007600002	0,08	0,08
PRIVADA	Espinosa de Villagonzalo	PR	34071000000120007700002	0,029	0,029
PRIVADA	Espinosa de Villagonzalo	PR	34071000000120007800004	0,028	0,028

TITULARIDAD	MUNICIPIO	USO SIGPAC	CÓDIGO RECINTO SIGPAC	Supf. Expl(ha)	Supf.Total (ha)
PRIVADA	Espinosa de Villagonzalo	PR	34071000000120008200003	0,045	0,045
PRIVADA	Espinosa de Villagonzalo	PR	34071000000120008900002	0,053	0,053
PRIVADA	Espinosa de Villagonzalo	PR	34071000000120010100002	0,048	0,048
PRIVADA	Espinosa de Villagonzalo	PR	34071000000120010200002	0,012	0,012
PRIVADA	Espinosa de Villagonzalo	PR	34071000000120010700002	0,036	0,036
PRIVADA	Espinosa de Villagonzalo	PR	34071000000120010900002	0,045	0,045
PRIVADA	Espinosa de Villagonzalo	PR	34071000000120012700002	0,038	0,038
PRIVADA	Espinosa de Villagonzalo	PR	34071000000120012800002	0,029	0,029
PRIVADA	Espinosa de Villagonzalo	PR	34071000000120012800003	0,035	0,035
PRIVADA	Espinosa de Villagonzalo	PR	34071000000120013000003	0,02	0,02
PRIVADA	Espinosa de Villagonzalo	PR	34071000000120013000002	0,027	0,027
PRIVADA	Espinosa de Villagonzalo	PR	34071000000120013100002	0,055	0,055
PRIVADA	Espinosa de Villagonzalo	PR	34071000000120500900001	0,049	0,049
PÚBLICA	Espinosa de Villagonzalo	PR	34071000000121000300002	0,022	0,022
PÚBLICA	Espinosa de Villagonzalo	PR	34071000000121000300003	0,037	0,037
PÚBLICA	Espinosa de Villagonzalo	PR	34071000000121010300002	0,074	0,074
PÚBLICA	Espinosa de Villagonzalo	PR	34071000000121012300002	1,827	1,827
PÚBLICA	Espinosa de Villagonzalo	PR	34071000000122000400002	0,518	0,518
PÚBLICA	Espinosa de Villagonzalo	PR	34071000000122012000002	0,035	0,035
PÚBLICA	Espinosa de Villagonzalo	PR	34071000000122012300002	0,423	0,423
PÚBLICA	Espinosa de Villagonzalo	PR	34071000000122012300003	0,089	0,089
PÚBLICA	Espinosa de Villagonzalo	PR	34071000000122013500002	0,014	0,014
PÚBLICA	Espinosa de Villagonzalo	PR	34071000000123000400001	0,014	0,014
PÚBLICA	Espinosa de Villagonzalo	PR	34071000000123009400003	0,022	0,022
PÚBLICA	Espinosa de Villagonzalo	PR	34071000000123009400005	0,043	0,043
PÚBLICA	Espinosa de Villagonzalo	PR	34071000000123010300002	0,026	0,026
PÚBLICA	Espinosa de Villagonzalo	PS	34071000000011001500006	0,049	0,049
PÚBLICA	Espinosa de Villagonzalo	PS	34071000000011001500002	0,661	0,661
PÚBLICA	Espinosa de Villagonzalo	PS	34071000000011001500005	0,304	0,304
PÚBLICA	Espinosa de Villagonzalo	PS	34071000000011101500012	0,012	0,012
PÚBLICA	Espinosa de Villagonzalo	PS	34071000000011101500008	0,038	0,038
PÚBLICA	Espinosa de Villagonzalo	PS	34071000000011201500003	0,839	0,839
PÚBLICA	Espinosa de Villagonzalo	PS	34071000000011201500007	0,248	0,248
PÚBLICA	Espinosa de Villagonzalo	PS	34071000000011201500006	0,107	0,107
PÚBLICA	Espinosa de Villagonzalo	PS	34071000000011801500001	2,629	2,629
PÚBLICA	Espinosa de Villagonzalo	PS	34071000000011901500001	2,562	2,562
PÚBLICA	Espinosa de Villagonzalo	PS	34071000000012801500001	1,937	1,937
PÚBLICA	Espinosa de Villagonzalo	PS	34071000000012901500001	0,815	0,815
PÚBLICA	Espinosa de Villagonzalo	PS	34071000000013001500007	0,484	0,484
PÚBLICA	Espinosa de Villagonzalo	PS	34071000000023000900001	0,056	0,056
PÚBLICA	Espinosa de Villagonzalo	PS	34071000000024000900001	0,823	0,823
PÚBLICA	Espinosa de Villagonzalo	PS	34071000000024000900003	0,143	0,143
PÚBLICA	Espinosa de Villagonzalo	PS	34071000000027000900003	0,266	0,266

TITULARIDAD	MUNICIPIO	USO SIGPAC	CÓDIGO RECINTO SIGPAC	Supf. Expl(ha)	Supf.Total (ha)
PÚBLICA	Espinosa de Villagonzalo	PS	34071000000028000900012	0,046	0,046
PÚBLICA	Espinosa de Villagonzalo	PS	34071000000028000900002	0,097	0,097
PÚBLICA	Espinosa de Villagonzalo	PS	34071000000028000900008	0,039	0,039
PÚBLICA	Espinosa de Villagonzalo	PS	34071000000028000900005	0,289	0,289
PÚBLICA	Espinosa de Villagonzalo	PS	34071000000028000900006	0,128	0,128
PRIVADA	Espinosa de Villagonzalo	PS	34071000000030003800001	0,429	0,429
PRIVADA	Espinosa de Villagonzalo	PS	34071000000030005100001	0,233	0,233
PÚBLICA	Espinosa de Villagonzalo	PS	34071000000031005400008	0,334	0,334
PÚBLICA	Espinosa de Villagonzalo	PS	34071000000033005400005	0,089	0,089
PÚBLICA	Espinosa de Villagonzalo	PS	34071000000033005400008	0,059	0,059
PÚBLICA	Espinosa de Villagonzalo	PS	34071000000033005400006	0,083	0,083
PÚBLICA	Espinosa de Villagonzalo	PS	34071000000033005400009	0,012	0,012
PÚBLICA	Espinosa de Villagonzalo	PS	34071000000033005400003	0,151	0,151
PÚBLICA	Espinosa de Villagonzalo	PS	34071000000033005400007	0,081	0,081
PÚBLICA	Espinosa de Villagonzalo	PS	34071000000033005400004	0,73	0,73
PRIVADA	Espinosa de Villagonzalo	PS	34071000000040000600016	0,044	0,044
PRIVADA	Espinosa de Villagonzalo	PS	34071000000040000900003	0,022	0,022
PRIVADA	Espinosa de Villagonzalo	PS	34071000000040002700001	1,273	1,273
PRIVADA	Espinosa de Villagonzalo	PS	34071000000040005400001	0,191	0,191
PRIVADA	Espinosa de Villagonzalo	PS	34071000000040005500001	0,28	0,28
PRIVADA	Espinosa de Villagonzalo	PS	34071000000040005700001	0,191	0,191
PRIVADA	Espinosa de Villagonzalo	PS	34071000000040005800001	0,183	0,183
PRIVADA	Espinosa de Villagonzalo	PS	34071000000040006700002	0,054	0,054
PRIVADA	Espinosa de Villagonzalo	PS	34071000000040007500001	0,423	0,423
PRIVADA	Espinosa de Villagonzalo	PS	34071000000040008500001	0,426	0,426
PRIVADA	Espinosa de Villagonzalo	PS	34071000000040009100004	0,02	0,02
PRIVADA	Espinosa de Villagonzalo	PS	34071000000040009100003	0,05	0,05
PRIVADA	Espinosa de Villagonzalo	PS	34071000000040009100002	0,014	0,014
PRIVADA	Espinosa de Villagonzalo	PS	34071000000040009700002	0,025	0,025
PRIVADA	Espinosa de Villagonzalo	PS	34071000000040010100003	0,057	0,057
PRIVADA	Espinosa de Villagonzalo	PS	34071000000040500300002	0,016	0,016
PRIVADA	Espinosa de Villagonzalo	PS	34071000000040900000100	0,074	0,074
PÚBLICA	Espinosa de Villagonzalo	PS	34071000000051000100015	0,041	0,041
PÚBLICA	Espinosa de Villagonzalo	PS	34071000000051000100009	0,584	0,584
PÚBLICA	Espinosa de Villagonzalo	PS	34071000000051000100013	0,053	0,053
PÚBLICA	Espinosa de Villagonzalo	PS	34071000000051000100021	0,013	0,013
PÚBLICA	Espinosa de Villagonzalo	PS	34071000000051000100012	0,162	0,162
PÚBLICA	Espinosa de Villagonzalo	PS	34071000000051000100008	1,114	1,114
PÚBLICA	Espinosa de Villagonzalo	PS	34071000000051000100014	0,025	0,025
PÚBLICA	Espinosa de Villagonzalo	PS	34071000000051000100011	0,478	0,478
PÚBLICA	Espinosa de Villagonzalo	PS	34071000000051000100016	0,043	0,043
PÚBLICA	Espinosa de Villagonzalo	PS	34071000000051000100004	0,093	0,093
PRIVADA	Espinosa de Villagonzalo	PS	34071000000060000700003	0,032	0,032

TITULARIDAD	MUNICIPIO	USO SIGPAC	CÓDIGO RECINTO SIGPAC	Supf. Expl(ha)	Supf.Total (ha)
PRIVADA	Espinosa de Villagonzalo	PS	34071000000060001000019	0,016	0,016
PRIVADA	Espinosa de Villagonzalo	PS	34071000000060001000020	0,014	0,014
PRIVADA	Espinosa de Villagonzalo	PS	34071000000060003600003	0,024	0,024
PRIVADA	Espinosa de Villagonzalo	PS	34071000000070000200001	0,136	0,136
PRIVADA	Espinosa de Villagonzalo	PS	34071000000070002900012	0,416	0,416
PRIVADA	Espinosa de Villagonzalo	PS	34071000000070500200002	0,147	0,147
PRIVADA	Espinosa de Villagonzalo	PS	34071000000080002200010	0,024	0,024
PRIVADA	Espinosa de Villagonzalo	PS	34071000000080002200011	0,013	0,013
PÚBLICA	Espinosa de Villagonzalo	PS	34071000000081105600004	0,114	0,114
PÚBLICA	Espinosa de Villagonzalo	PS	34071000000081205600002	0,087	0,087
PÚBLICA	Espinosa de Villagonzalo	PS	34071000000081205600013	0,029	0,029
PÚBLICA	Espinosa de Villagonzalo	PS	34071000000081205600008	0,129	0,129
PÚBLICA	Espinosa de Villagonzalo	PS	34071000000081305600007	0,045	0,045
PÚBLICA	Espinosa de Villagonzalo	PS	34071000000081305600013	1,579	1,579
PÚBLICA	Espinosa de Villagonzalo	PS	34071000000081305600017	0,668	0,668
PÚBLICA	Espinosa de Villagonzalo	PS	34071000000081305600014	0,012	0,012
PÚBLICA	Espinosa de Villagonzalo	PS	34071000000081305600011	2,15	2,15
PÚBLICA	Espinosa de Villagonzalo	PS	34071000000081305600006	0,171	0,171
PÚBLICA	Espinosa de Villagonzalo	PS	34071000000081305600015	0,023	0,023
PÚBLICA	Espinosa de Villagonzalo	PS	34071000000082005600013	0,016	0,016
PÚBLICA	Espinosa de Villagonzalo	PS	34071000000082005600006	0,019	0,019
PÚBLICA	Espinosa de Villagonzalo	PS	34071000000082005600005	0,024	0,024
PÚBLICA	Espinosa de Villagonzalo	PS	34071000000083005600003	0,351	0,351
PÚBLICA	Espinosa de Villagonzalo	PS	34071000000083005600004	0,033	0,033
PÚBLICA	Espinosa de Villagonzalo	PS	34071000000084005600006	0,052	0,052
PÚBLICA	Espinosa de Villagonzalo	PS	34071000000086005600001	1,809	1,809
PÚBLICA	Espinosa de Villagonzalo	PS	34071000000087005600009	0,041	0,041
PÚBLICA	Espinosa de Villagonzalo	PS	34071000000088005600006	0,025	0,025
PÚBLICA	Espinosa de Villagonzalo	PS	34071000000088005600002	0,928	0,928
PÚBLICA	Espinosa de Villagonzalo	PS	34071000000088005600003	0,147	0,147
PRIVADA	Espinosa de Villagonzalo	PS	34071000000090006700002	0,114	0,114
PRIVADA	Espinosa de Villagonzalo	PS	34071000000090007000001	0,146	0,146
PRIVADA	Espinosa de Villagonzalo	PS	34071000000090007200001	0,079	0,079
PRIVADA	Espinosa de Villagonzalo	PS	34071000000090007300001	0,167	0,167
PRIVADA	Espinosa de Villagonzalo	PS	34071000000090007500001	0,114	0,114
PRIVADA	Espinosa de Villagonzalo	PS	34071000000090007700001	0,16	0,16
PÚBLICA	Espinosa de Villagonzalo	PS	34071000000102000100002	4,566	4,566
PRIVADA	Espinosa de Villagonzalo	PS	34071000000120003800001	0,542	0,542
PRIVADA	Espinosa de Villagonzalo	PS	34071000000120004000001	0,239	0,239
PRIVADA	Espinosa de Villagonzalo	PS	34071000000120004100001	0,231	0,231
PRIVADA	Espinosa de Villagonzalo	PS	34071000000120004300001	0,174	0,174
PRIVADA	Espinosa de Villagonzalo	PS	34071000000120004500001	0,068	0,068
PRIVADA	Espinosa de Villagonzalo	PS	34071000000120004700001	0,157	0,157

TITULARIDAD	MUNICIPIO	USO SIGPAC	CÓDIGO RECINTO SIGPAC	Supf. Expl(ha)	Supf.Total (ha)
PRIVADA	Espinosa de Villagonzalo	PS	34071000000120005200001	0,236	0,236
PRIVADA	Espinosa de Villagonzalo	PS	34071000000120005800002	0,062	0,062
PRIVADA	Espinosa de Villagonzalo	PS	34071000000120005900004	0,019	0,019
PRIVADA	Espinosa de Villagonzalo	PS	34071000000120005900001	0,045	0,045
PRIVADA	Espinosa de Villagonzalo	PS	34071000000120006700002	0,069	0,069
PRIVADA	Espinosa de Villagonzalo	PS	34071000000120007900001	0,342	0,342
PRIVADA	Espinosa de Villagonzalo	PS	34071000000120008400001	0,251	0,251
PRIVADA	Espinosa de Villagonzalo	PS	34071000000120500700001	0,025	0,025
PRIVADA	Espinosa de Villagonzalo	PS	34071000000120501000001	0,128	0,128
PRIVADA	Espinosa de Villagonzalo	PS	34071000000120501100001	0,131	0,131
PRIVADA	Espinosa de Villagonzalo	TH	34071000000040003600002	0,037	0,037
PRIVADA	Espinosa de Villagonzalo	TH	34071000000040003700001	0,043	0,043
PRIVADA	Espinosa de Villagonzalo	TH	34071000000070000100001	0,087	0,087
PRIVADA	Espinosa de Villagonzalo	TH	34071000000070500500001	0,046	0,046
PRIVADA	Espinosa de Villagonzalo	TH	34071000000070500600001	0,043	0,043
PRIVADA	Espinosa de Villagonzalo	TH	34071000000070500900001	0,01	0,01
PRIVADA	Espinosa de Villagonzalo	TH	34071000000070900000056	0,01	0,01
PRIVADA	Espinosa de Villagonzalo	TH	34071000000070900000028	0,012	0,012
PRIVADA	Espinosa de Villagonzalo	TH	34071000000090004600002	0,028	0,028
PRIVADA	Espinosa de Villagonzalo	TH	34071000000120003800003	0,136	0,136
PRIVADA	Espinosa de Villagonzalo	TH	34071000000120005900003	0,014	0,014
PRIVADA	Espinosa de Villagonzalo	TH	34071000000120006200002	0,035	0,035
PRIVADA	Espinosa de Villagonzalo	TH	34071000000120006800004	0,043	0,043
PRIVADA	Espinosa de Villagonzalo	TH	34071000000120007200003	0,021	0,021
PRIVADA	Espinosa de Villagonzalo	TH	34071000000120008200001	0,371	0,371
PRIVADA	Espinosa de Villagonzalo	TH	34071000000120500800001	0,023	0,023
PRIVADA	Espinosa de Villagonzalo	VI	34071000000040000800004	0,458	0,458
PRIVADA	Espinosa de Villagonzalo	VI	34071000000040008800002	0,024	0,024
PRIVADA	Espinosa de Villagonzalo	VI	34071000000040008900001	0,068	0,068
PRIVADA	Espinosa de Villagonzalo	VI	34071000000040009000001	0,043	0,043
PRIVADA	Espinosa de Villagonzalo	VI	34071000000060004200004	0,302	0,302
PRIVADA	Espinosa de Villagonzalo	VI	34071000000080001000002	0,583	0,583
PRIVADA	Espinosa de Villagonzalo	VI	34071000000080001100003	0,46	0,46
PRIVADA	Espinosa de Villagonzalo	VI	34071000000090008500001	1,527	1,527
PRIVADA	Espinosa de Villagonzalo	ZU	34071000000040002700008	0,011	0,011
PRIVADA	Espinosa de Villagonzalo	ZU	34071000000040900000074	0,006	0,006
PRIVADA	Espinosa de Villagonzalo	ZU	34071000000040900000090	0,017	0,017
PRIVADA	Espinosa de Villagonzalo	ZU	34071000000040900000070	0,004	0,004
PRIVADA	Espinosa de Villagonzalo	ZU	34071000000040900000072	0,009	0,009
PRIVADA	Espinosa de Villagonzalo	ZU	34071000000040900000094	0,005	0,005
PRIVADA	Espinosa de Villagonzalo	ZU	34071000000040900000088	0,034	0,034
PRIVADA	Espinosa de Villagonzalo	ZU	34071000000040900000067	0,004	0,004
PRIVADA	Espinosa de Villagonzalo	ZU	34071000000040900000044	0,013	0,013

TITULARIDAD	MUNICIPIO	USO SIGPAC	CÓDIGO RECINTO SIGPAC	Supf. Expl(ha)	Supf.Total (ha)
PRIVADA	Espinosa de Villagonzalo	ZU	34071000000040900000078	0,007	0,007
PRIVADA	Espinosa de Villagonzalo	ZU	34071000000040900000071	0,012	0,012
PRIVADA	Espinosa de Villagonzalo	ZU	34071000000040900000066	0,002	0,002
PRIVADA	Espinosa de Villagonzalo	ZU	34071000000040900000069	0,005	0,005
PRIVADA	Espinosa de Villagonzalo	ZU	34071000000040900000087	0,037	0,037
PRIVADA	Espinosa de Villagonzalo	ZU	34071000000040900000001	11,694	11,694
PRIVADA	Espinosa de Villagonzalo	ZU	34071000000040900000054	0,017	0,017
PRIVADA	Espinosa de Villagonzalo	ZU	34071000000040900000075	0,117	0,117
PRIVADA	Espinosa de Villagonzalo	ZU	34071000000040900000055	0,035	0,035
PRIVADA	Espinosa de Villagonzalo	ZU	34071000000040900000092	0,009	0,009
PRIVADA	Espinosa de Villagonzalo	ZU	34071000000040900000091	0,011	0,011
PRIVADA	Espinosa de Villagonzalo	ZU	34071000000040900000084	0,172	0,172
PRIVADA	Espinosa de Villagonzalo	ZU	34071000000040900000045	0,005	0,005
PRIVADA	Espinosa de Villagonzalo	ZU	34071000000040900000086	0,044	0,044
PRIVADA	Espinosa de Villagonzalo	ZU	34071000000040900000099	0,084	0,084
PRIVADA	Espinosa de Villagonzalo	ZU	34071000000040900000076	0,079	0,079
PRIVADA	Espinosa de Villagonzalo	ZU	34071000000040900000063	0,007	0,007
PRIVADA	Espinosa de Villagonzalo	ZU	34071000000040900000062	0,018	0,018
PRIVADA	Espinosa de Villagonzalo	ZU	34071000000040900000096	0,004	0,004
PRIVADA	Espinosa de Villagonzalo	ZU	34071000000040900000068	0,004	0,004
PRIVADA	Espinosa de Villagonzalo	ZU	34071000000040900000073	0,003	0,003
PRIVADA	Espinosa de Villagonzalo	ZU	34071000000040900000077	0,005	0,005
PRIVADA	Espinosa de Villagonzalo	ZU	34071000000040900000089	0,018	0,018
PRIVADA	Espinosa de Villagonzalo	ZU	34071000000040900000093	0,009	0,009
PRIVADA	Espinosa de Villagonzalo	ZU	34071000000040900000097	0,003	0,003
PRIVADA	Espinosa de Villagonzalo	ZU	34071000000040900000079	0,023	0,023
PÚBLICA	Espinosa de Villagonzalo	ZU	34071000000041003100007	0,071	0,071
PRIVADA	Espinosa de Villagonzalo	ZU	34071000000070000400007	0,017	0,017

ANEJO 2: DOSSIER FOTOGRÁFICO



Imagen 6: Área cortafuegos sin mantenimiento y con regeneración natural



Imagen 7: Áreas cortafuegos con actuaciones más recientes



Imagen 8: Área cortafuegos antes de las actuaciones



Imagen 9: Río que atraviesa de norte a sur todo el término municipal.



Imagen 10: Multitud de arroyos en el término municipal debido a la orografía.



Imagen 11: Fuentes y encañados útiles como abrevaderos para el ganado.



Imagen 12: Pozo artesiano con fuente cercana al cerramiento proyectado



Imagen 13: Balsa de agua formada en cárcavos que se seca en época estival.



Imagen 14: Antiguo corral ganadero



Imagen 15: Corral ganadero derrumbado



Imagen 16: Antigua zona de pasto invadida por brezos y aulagas.



Imagen 17: Parcela de desbroce de matorral.



Imagen 18: Paisaje con encinas habitual en el término municipal.

ANEJO 3: BIBLIOGRAFÍA

SAN MIGUEL, A. (2002). *Pastos naturales españoles*. Coedición Fundación Conde del valle de Salazar. Mundi-Prensa. Madrid.

SAN MIGUEL, A. (2009). *Los pastos de la Comunidad de Madrid. Tipología, Cartografía y Evaluación*. Serie Técnica de Medio Ambiente nº 4. Comunidad de Madrid. Madrid.

CONFEDERACIÓN HIDROGRÁFICA DEL DUERO, (1996): *Red hidrológica de la cuenca del Duero*. Ministerio de Medio Ambiente, España.

FERNÁNDEZ DE CORDOBA SANZ, F, MONTOYA OLIVER, J.M. (2007). *Criterios y directrices de ordenación silvopastoral en diferentes escenarios forestales de Castilla y León (Dehesas, pastos y ganado y matas leñeras)*. Consejería de Medio Ambiente ed.). Castilla y León (España).

BENITO, B.; ROIG, S.; SAN MIGUEL, A. (2000). *Especies de gramíneas y leguminosas de interés pastoral. Morfología y características ecológicas y pascícolas*. Fundación Conde del Valle de Salazar. Madrid.

BUXADÉ C. (1996). *Producción ovina*. Mundi-Prensa. Madrid

DAZA A. (1997). *Reproducción y sistemas de explotación del ganado ovino*. Mundi-Prensa. Madrid.

ESTEBAN MUÑOZ C. (2003). *Razas ganaderas españolas ovinas*. FEAGAS-MAPA. Madrid

MUSLERA E Y RATERA C. (1991). *Praderas y forrajes*. Ed. Mundi-Prensa.

Páginas web consultadas

Instituto Nacional de Estadística. Población del Padrón Continuo.

Disponible en:

<https://www.ine.es/nomen2/index.do?accion=busquedaDesdeHome&nombrePoblacionEspinosa>

León, C. D. J. Y. (s. f.). Ayudas para labores de mejora y prevención de daños en terrenos forestales con vocación silvopastoral (2017) y sus pagos. Sede Electrónica.

Disponible en:

<https://www.tramitacastillayleon.jcyl.es/web/jcyl/AdministracionElectronica/es/Plantilla100Detalle/1251181050732/Ayuda012/1284940426195/Propuesta>

Instituto Geográfico Nacional (IGN)

Disponible en: www.ign.es/

Consejería de Medio Ambiente. Junta de Castilla y León.

Disponible en: <http://www.medioambiente.jcyl.es>

Sistema Nacional de Información de Razas. (s. f.-b). Ministerio de Agricultura, Pesca y Alimentación.

Disponible en: <https://www.mapa.gob.es/es/ganaderia/temas/zootecnia/razas-ganaderas/>

ACERO ADÁMEZ, P. (2012). *Planificación y manejo de la explotación de ovino de carne*. Junta de Castilla y León. Valladolid.

Disponible en: <http://www.jcyl.es/web/jcyl/binarios/321/447/ovino%20de%20carne%20web.pdf>

FEAGAS (Federación Española de Asociaciones de Ganado Selecto. 2012. Razas ovino.

Disponible en: <http://www.feagas.com/index.php/es/razas/especie-ovina>

DELGADO LC, GUTIÉRREZ P. (2012). *Manual práctico de manejo de una explotación de ovino de carne*. Junta de Castilla y León. Valladolid.

Disponible en: <http://www.jcyl.es/web/jcyl/binarios/331/665/manual%20explotacion%20ovino%20carneop.pdf>

Ministerio de Agricultura, Alimentación y Medio Ambiente. 2012. Ganado ovino.

Disponible en: <http://www.magrama.gob.es/es/ministerio/servicios/informacion/plataforma-deconocimiento-para-el-medio-rural-y-pesquero/observatorio-de-tecnologiasprobadas/sistemas-prodnut-animal/ganado-ovino.aspx#para1>

Proyecto RAPCA (Red de Áreas Pasto-Cortafuegos de Andalucía). Consejería de Medio Ambiente y Ordenación del Territorio. Junta de Andalucía. (s. f.). Prevención y participación social.

Disponible en:

<http://www.juntadeandalucia.es/medioambiente/site/portalweb/menuitem.7e1cf46ddf59bb227a9ebe205510e1ca/?vgnextoid=25a9424569d51510VgnVCM2000000624e50aRCRD&vgnnextchannel=2cb6a5f862fa5310VgnVCM1000001325e50aRCRD>

DOCUMENTO II: PLANOS

ÍNDICE PLANOS:

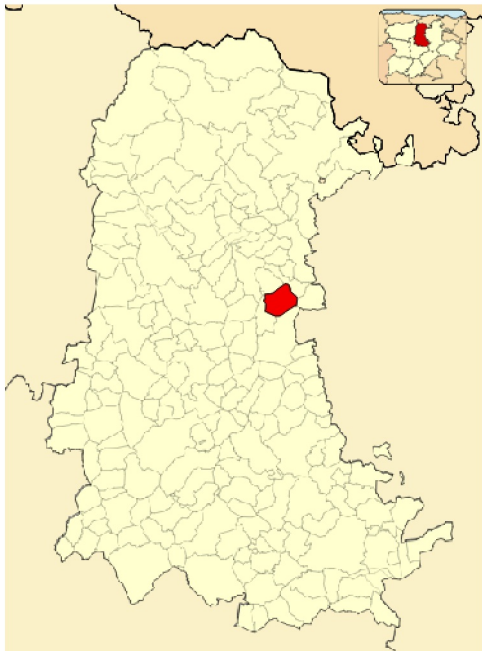
- 1. Localización**
- 2. Infraestructuras**
- 3. Titularidad**
- 4. Montes de Utilidad Pública**
- 5. Usos del suelo**
- 6. Vegetación**
- 7. Modelos de combustible**
- 8. Plan de mejoras**
- 9. Zonificación de riesgo de incendio forestal**

Localización Estatal y Autonómica

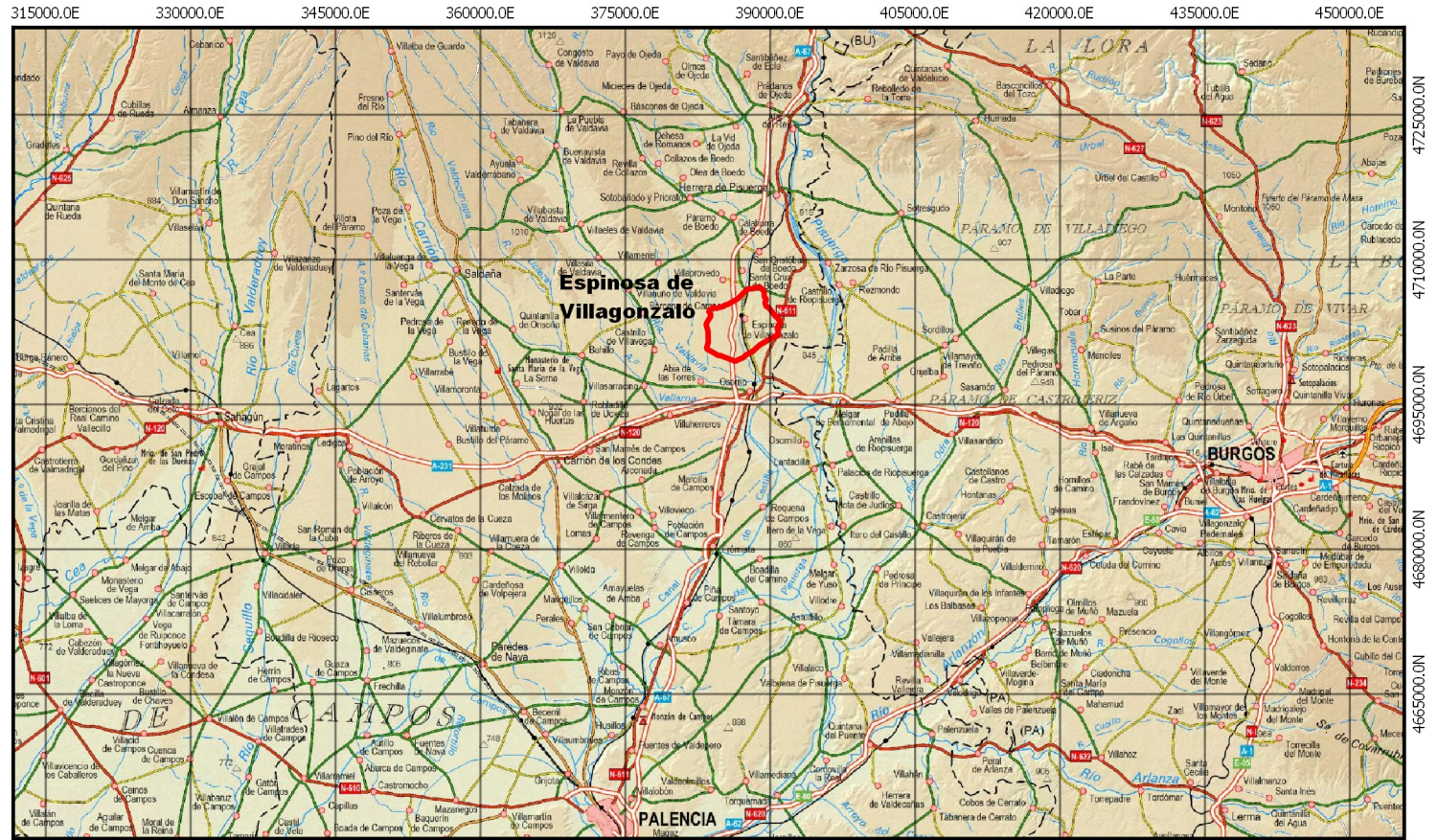


1:25.000.000

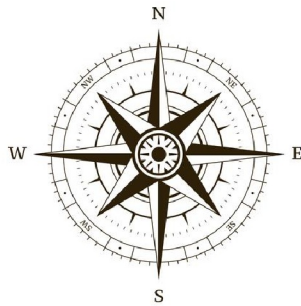
Localización Provincial y Municipal





1:2.500.000



1:750.000



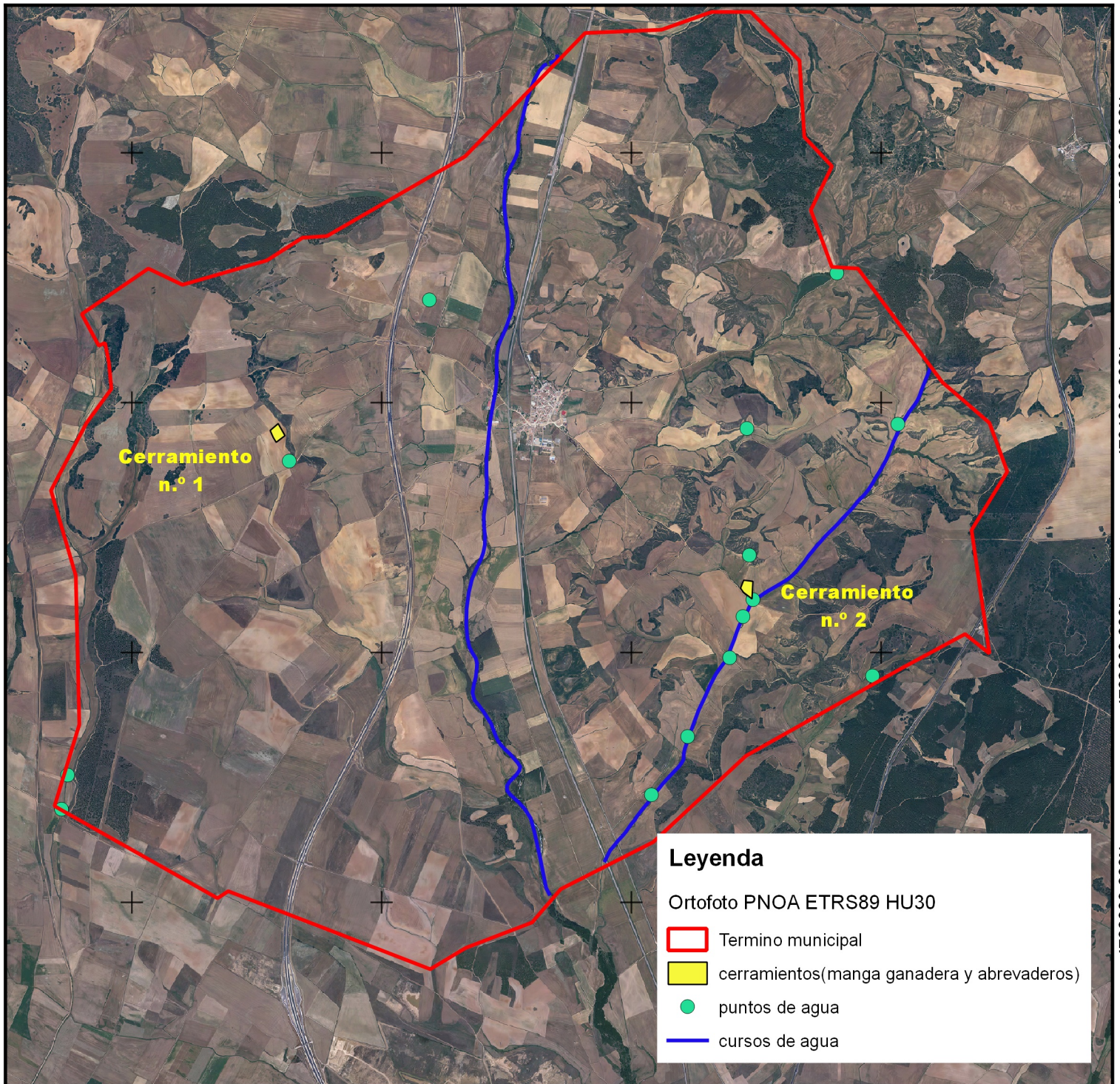
 ESCUELA TÉCNICA SUPERIOR DE INGENIERÍAS AGRARIAS (PALENCIA) UNIVERSIDAD DE VALLADOLID		
TÍTULO PROYECTO PLAN SILVOPASTORAL Y DE PREVENCIÓN DE INCENDIOS MEDIANTE PASTOREO EN ESPINOSA DE VILLAGONZALO (PALENCIA)		
PLANO	LOCALIZACIÓN	Nº PLANO
		1
INFORMACIÓN CARTOGRÁFICA Sistema de referencia: ETRS89. Proyección cartográfica: UTM huso 30 N Unidades: metros		ESCALA Diferentes escalas
		FECHA Marzo 2021
EMPLAZAMIENTO Espinosa de Villagonzalo (Palencia)		AUTOR:  Álvaro Muñoz López Grado en Ingeniería Forestal y del Medio Natural

384000.000E

386000.000E

388000.000E

390000.000E



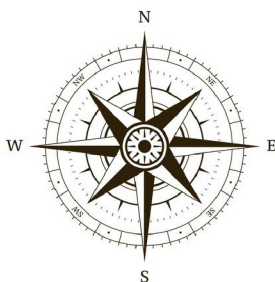
4706000.000N



4704000.000N

4702000.000N

4700000.000N

1:45.000



 ESCUELA TÉCNICA SUPERIOR DE INGENIERÍAS AGRARIAS (PALENCIA) UNIVERSIDAD DE VALLADOLID		
TÍTULO PROYECTO PLAN SILVOPASTORAL Y DE PREVENCIÓN DE INCENDIOS MEDIANTE PASTOREO EN ESPINOSA DE VILLAGONZALO (PALENCIA)		
PLANO INFRAESTRUCTURAS	Nº PLANO 2	
INFORMACIÓN CARTOGRÁFICA Sistema de referencia: ETRS89. Proyección cartográfica: UTM huso 30 N Unidades: metros	ESCALA 1:45000	FECHA Marzo 2021
EMPLAZAMIENTO Espinosa de Villagonzalo (Palencia)	AUTOR:  Ávaro Muñoz López Grado en Ingeniería Forestal y del Medio Natural	

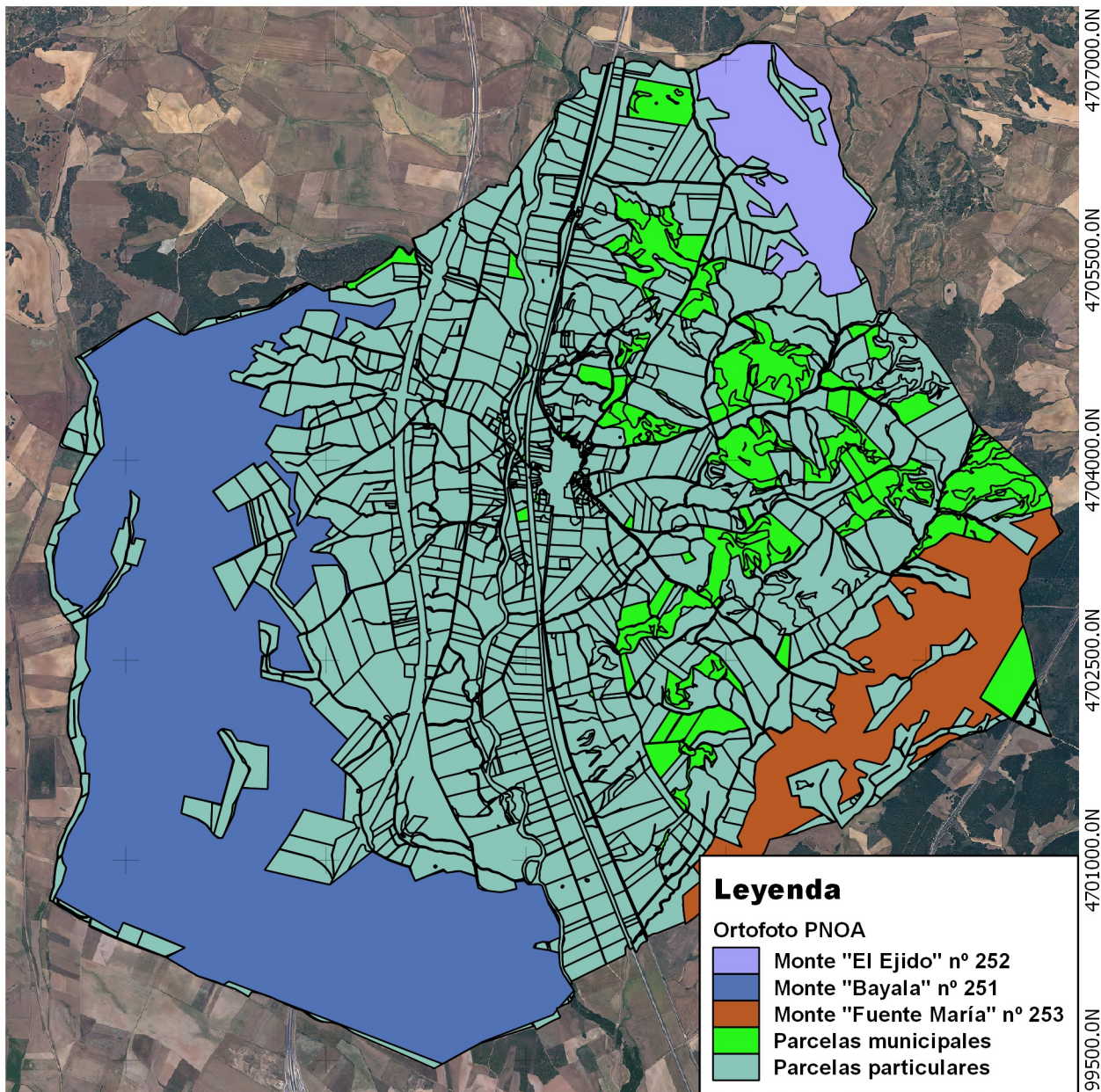
384000.0E

385500.0E

387000.0E

388500.0E

390000.0E

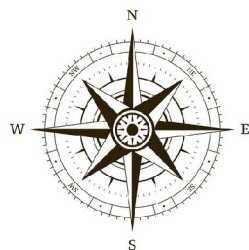


Leyenda

Ortofoto PNOA

- Monte "El Ejido" n° 252
- Monte "Bayala" n° 251
- Monte "Fuente María" n° 253
- Parcelas municipales
- Parcelas particulares

1:50.000



ESCUELA TÉCNICA SUPERIOR DE INGENIERÍAS AGRARIAS (PALENCIA) UNIVERSIDAD DE VALLADOLID		
TÍTULO PROYECTO PLAN SILVOPASTORAL Y DE PREVENCIÓN DE INCENDIOS MEDIANTE PASTOREO EN ESPINOSA DE VILLAGONZALO (PALENCIA)		
PLANO	TITULARIDAD	Nº PLANO 3
INFORMACIÓN CARTOGRÁFICA Sistema de referencia: ETRS89. Proyección cartográfica: UTM huso 30 N Unidades: metros		ESCALA 1:50000
		FECHA Marzo 2021
EMPLAZAMIENTO Espinosa de Villagonzalo (Palencia)		AUTOR: Álvaro Muñoz López Grado en Ingeniería Forestal y del Medio Natural

384000.0E

385000.0E

386000.0E

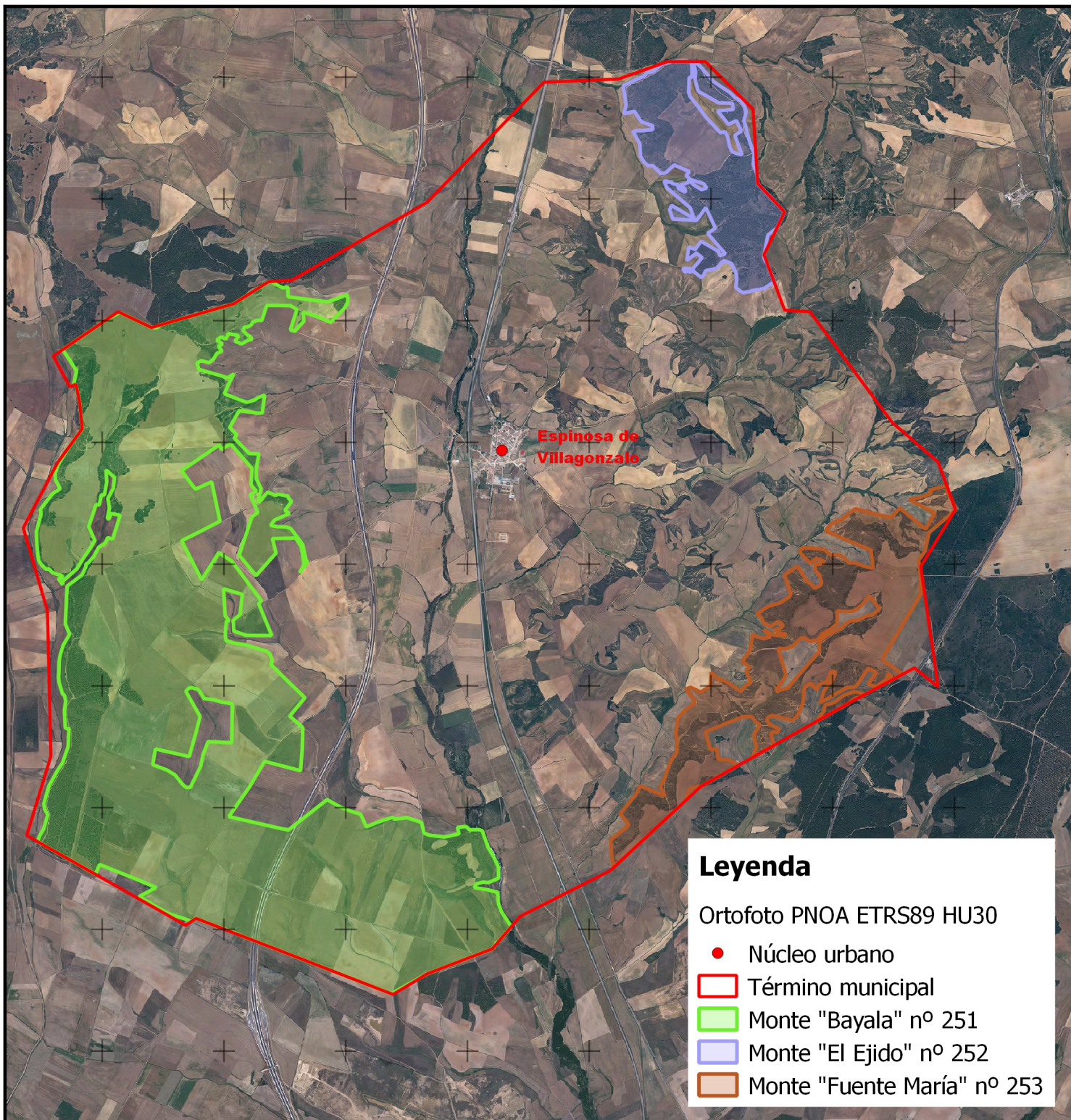
387000.0E

388000.0E

389000.0E

390000.0E

391000.0E



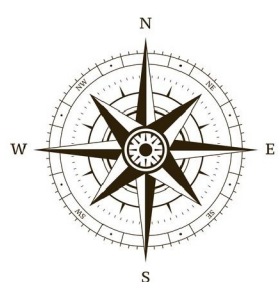
4707000.0N
4706000.0N
4705000.0N
4704000.0N
4703000.0N
4702000.0N
4701000.0N
4700000.0N
4699000.0N



Leyenda

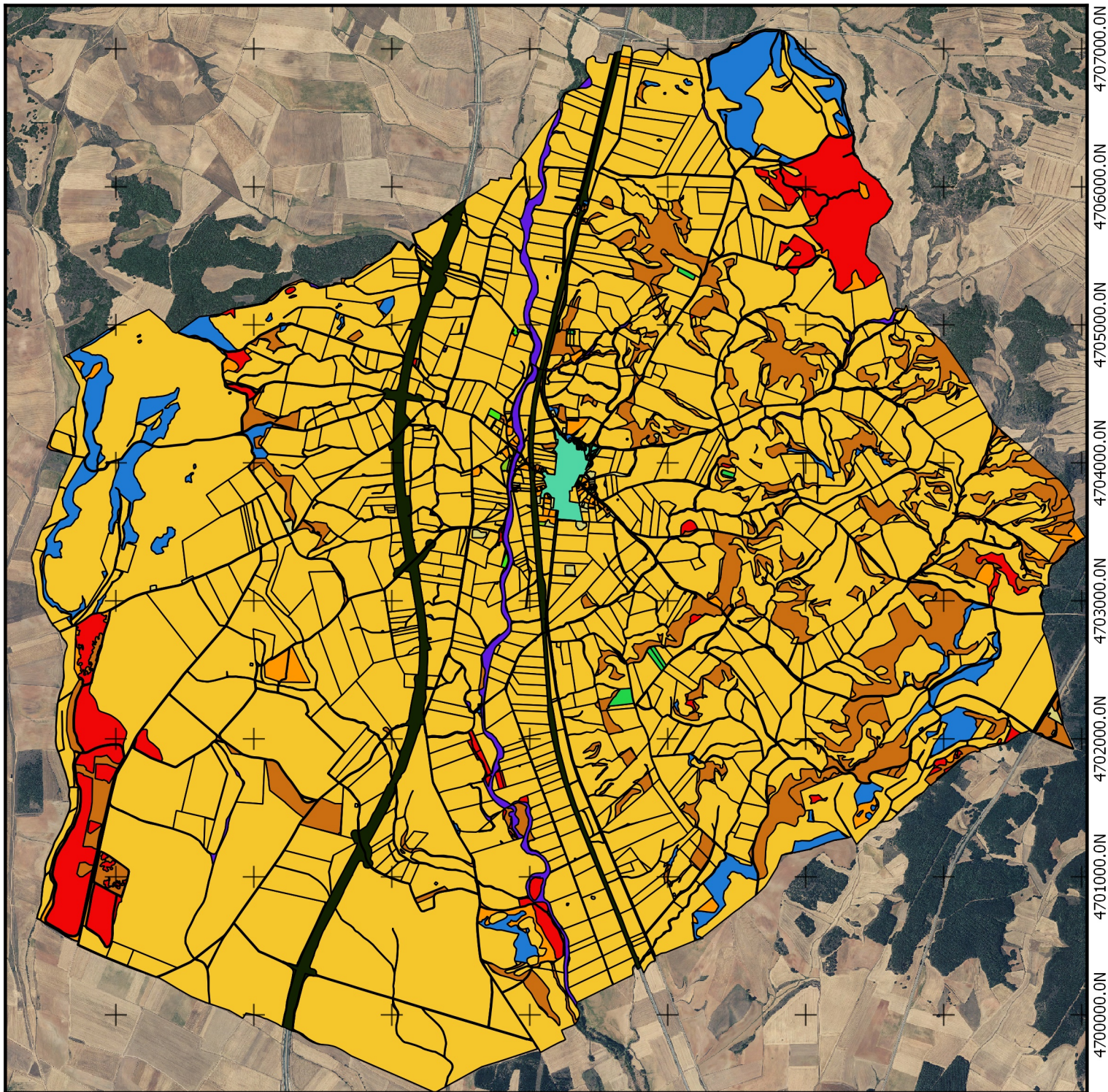
Ortofoto PNOA ETRS89 HU30

- Núcleo urbano
- ▭ Término municipal
- ▭ Monte "Bayala" nº 251
- ▭ Monte "El Ejido" nº 252
- ▭ Monte "Fuente María" nº 253

1:45.000



 ESCUELA TÉCNICA SUPERIOR DE INGENIERÍAS AGRARIAS (PALENCIA) UNIVERSIDAD DE VALLADOLID			
TÍTULO PROYECTO PLAN SILVOPASTORAL Y DE PREVENCIÓN DE INCENDIOS MEDIANTE PASTOREO EN ESPINOSA DE VILLAGONZALO (PALENCIA)			
PLANO MONTES DE UTILIDAD PÚBLICA		Nº PLANO 4	
INFORMACIÓN CARTOGRÁFICA Sistema de referencia: ETRS89. Proyección cartográfica: UTM huso 30 N Unidades: metros		ESCALA 1:45000	FECHA Marzo 2021
EMPLAZAMIENTO Espinosa de Villagonzalo (Palencia)		AUTOR:  Álvaro Muñoz López Grado en Ingeniería Forestal y del Medio Natural	

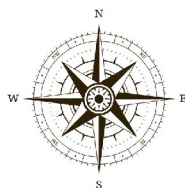


1:40.000

Legenda

Recintos y usos SIGPAC

- Corrientes y Superficies de Agua (AG)
- Viales (CA)
- Edificaciones (ED)
- Forestal (FO)
- Frutales (FY)
- Improductivos (IM)
- Pasto con arbolado (PA)
- Pasto arbustivo (PR)
- Pastizal (PS)
- Tierras arables (TA)
- Huerta (TH)
- Viñedo (VI)
- Zona urbana (ZU)



ESCUELA TÉCNICA SUPERIOR DE INGENIERÍAS AGRARIAS (PALENCIA) UNIVERSIDAD DE VALLADOLID			
TÍTULO PROYECTO PLAN SILVOPASTORAL Y DE PREVENCIÓN DE INCENDIOS MEDIANTE PASTOREO EN ESPINOSA DE VILLAGONZALO (PALENCIA)			
PLANO	USOS DEL SUELO	Nº PLANO	5
INFORMACIÓN CARTOGRÁFICA Sistema de referencia: ETRS89. Proyección cartográfica: UTM huso 30 N Unidades: metros		ESCALA 1:40000	FECHA Marzo 2021
EMPLAZAMIENTO Espinosa de Villagonzalo (Palencia)		AUTOR: Álvaro Muñoz López Grado en Ingeniería Forestal y del Medio Natural	

384000.0E

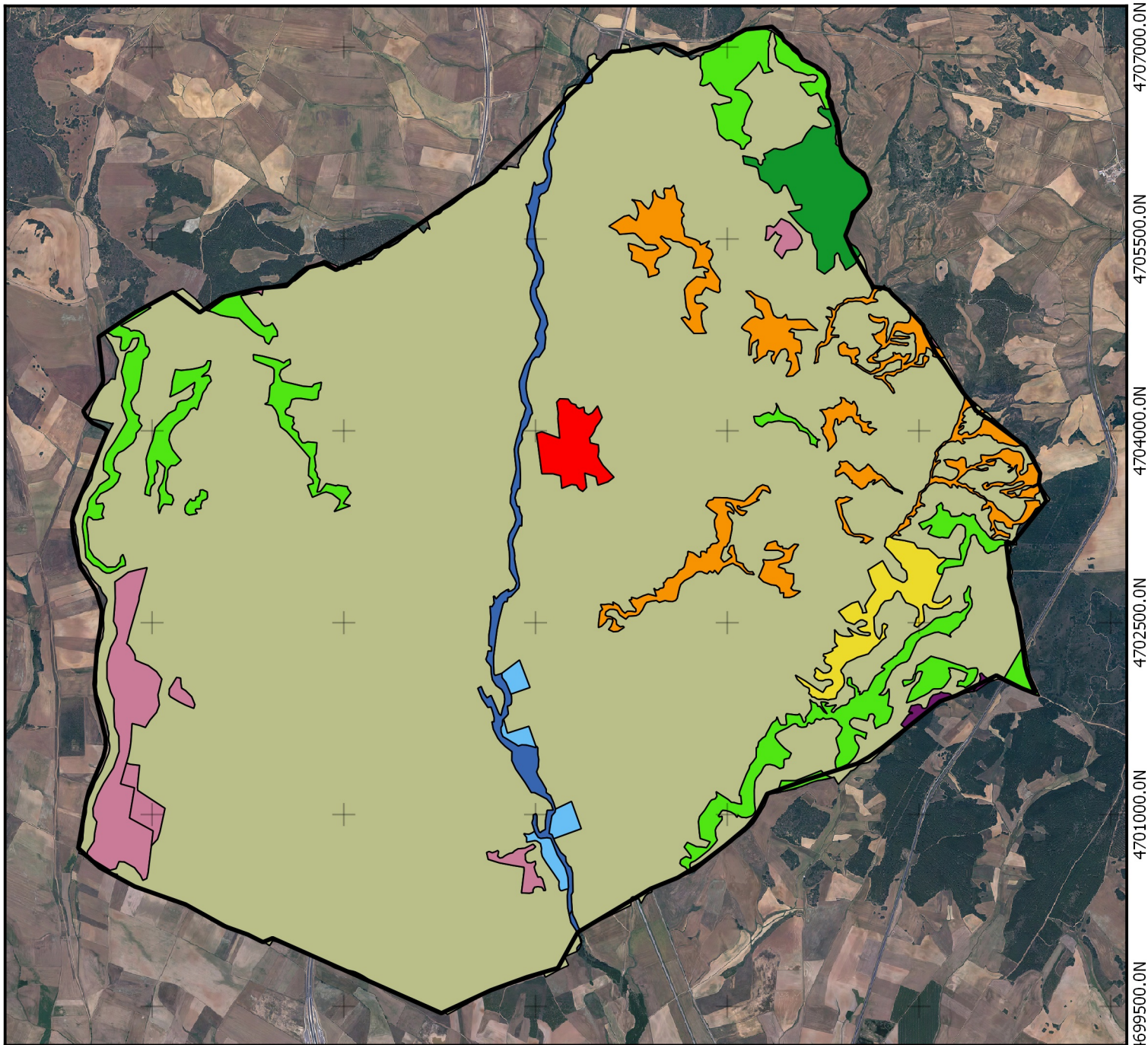
385500.0E

387000.0E

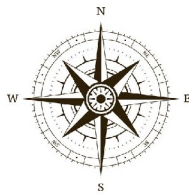
388500.0E

390000.0E

391500.0E



1:45.000













LEYENDA

ORTOFOTO: PNOA ETRS89 HU30

 Límite término municipal

MAPA DE VEGETACIÓN :

-  Zona urbana
-  Choperas y plataneras de producción
-  Bosques ribereños
-  Melojares
-  Matorral
-  Bosques mixtos de frondosas
-  Mezclas de coníferas autóctonas
-  Pinares de pino pinaster
-  Pinares de pino salgareño
-  Tierras agrícolas



ESCUELA TÉCNICA SUPERIOR DE INGENIERÍAS AGRARIAS (PALENCIA)
UNIVERSIDAD DE VALLADOLID

TÍTULO PROYECTO

PLAN SILVOPASTORAL Y DE PREVENCIÓN DE INCENDIOS MEDIANTE
PASTOREO EN ESPINOSA DE VILLAGONZALO (PALENCIA)

PLANO

MAPA DE VEGETACIÓN

Nº PLANO

6

INFORMACIÓN CARTOGRÁFICA

Sistema de referencia: ETRS89.
Proyección cartográfica: UTM huso 30 N
Unidades: metros

ESCALA

1:45000

FECHA

Marzo 2021

AUTOR:



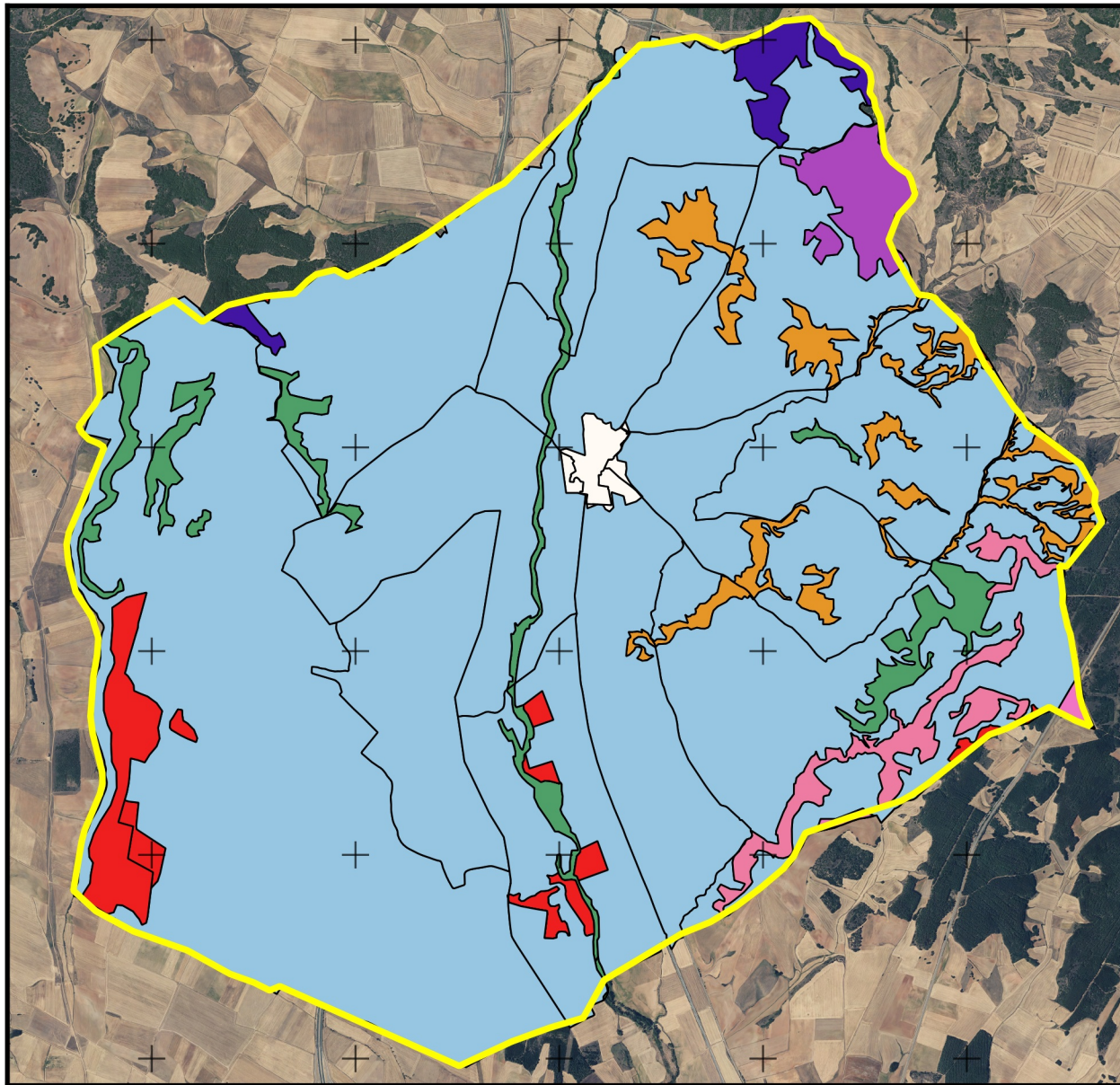
Álvaro Muñoz López

Grado en Ingeniería Forestal y del Medio Natural

EMPLAZAMIENTO

Espinosa de Villagonzalo (Palencia)

384000.0E 385500.0E 387000.0E 388500.0E 390000.0E



4707000.0N
4705500.0N
4704000.0N
4702500.0N
4701000.0N
4699500.0N

1:50.000

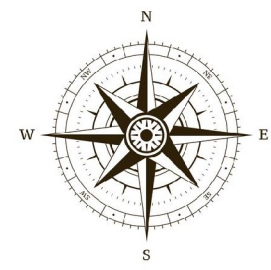
Leyenda

MODELOS DE COMBUSTIBLE

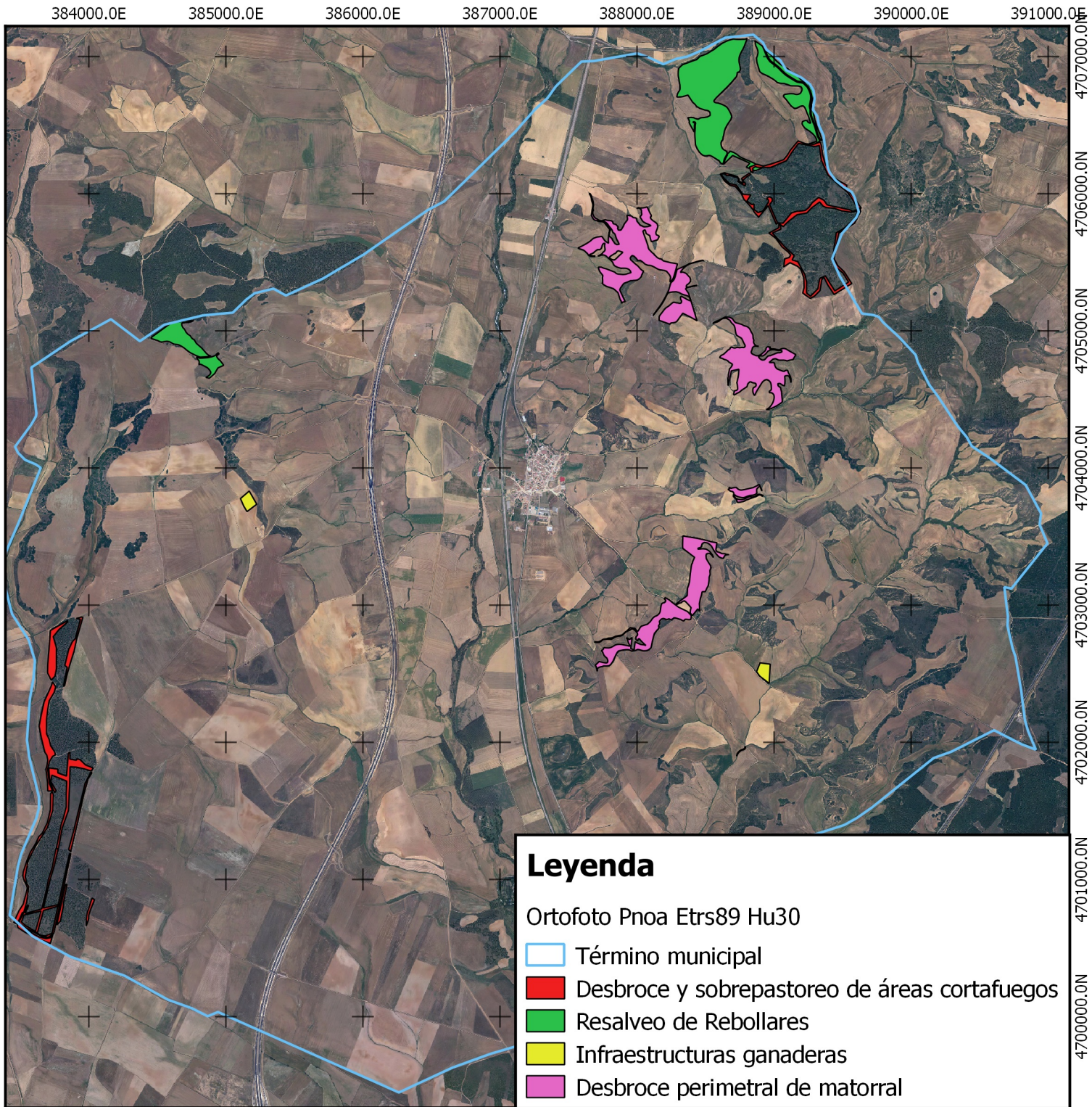
- Núcleo urbano
- Modelo 1
- Modelo 2
- Modelo 3
- Modelo 5
- Modelo 8
- Modelo 9
- Modelo 11

Ortofoto PNOA ETRS89 HU30

- Término municipal



ESCUELA TÉCNICA SUPERIOR DE INGENIERÍAS AGRARIAS (PALENCIA) UNIVERSIDAD DE VALLADOLID		
TITULO PROYECTO PLAN SILVOPASTORAL Y DE PREVENCIÓN DE INCENDIOS MEDIANTE PASTOREO EN ESPINOSA DE VILLAGONZALO (PALENCIA)		
PLANO	Nº PLANO	
MODELOS DE COMBUSTIBLE	7	
INFORMACIÓN CARTOGRÁFICA Sistema de referencia: ETRS89. Proyección cartográfica: UTM huso 30 N Unidades: metros	ESCALA 1:50000	FECHA Marzo 2021
	AUTOR: <div style="text-align: center;"> Álvaro Muñoz López Grado en Ingeniería Forestal y del Medio Natural </div>	
EMPLAZAMIENTO Espinosa de Villagonzalo (Palencia)		

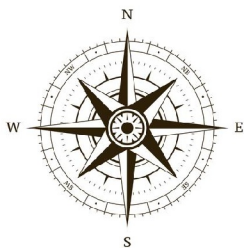


Leyenda

Ortofoto Pnoa Etrs89 Hu30

- Término municipal
- Desbroce y sobrepastoreo de áreas cortafuegos
- Resalveo de Rebollares
- Infraestructuras ganaderas
- Desbroce perimetral de matorral

1:40.000



ESCUELA TÉCNICA SUPERIOR DE INGENIERÍAS AGRARIAS (PALENCIA) UNIVERSIDAD DE VALLADOLID		
TÍTULO PROYECTO PLAN SILVOPASTORAL Y DE PREVENCIÓN DE INCENDIOS MEDIANTE PASTOREO EN ESPINOSA DE VILLAGONZALO (PALENCIA)		
PLANO PLAN DE MEJORAS	Nº PLANO 8	
INFORMACIÓN CARTOGRÁFICA Sistema de referencia: ETRS89. Proyección cartográfica: UTM huso 30 N Unidades: metros	ESCALA 1:40000	FECHA Marzo 2021
	AUTOR: <div style="text-align: center;"> Álvaro Muñoz López Grado en Ingeniería Forestal y del Medio Natural </div>	
EMPLAZAMIENTO Espinosa de Villagonzalo (Palencia)		

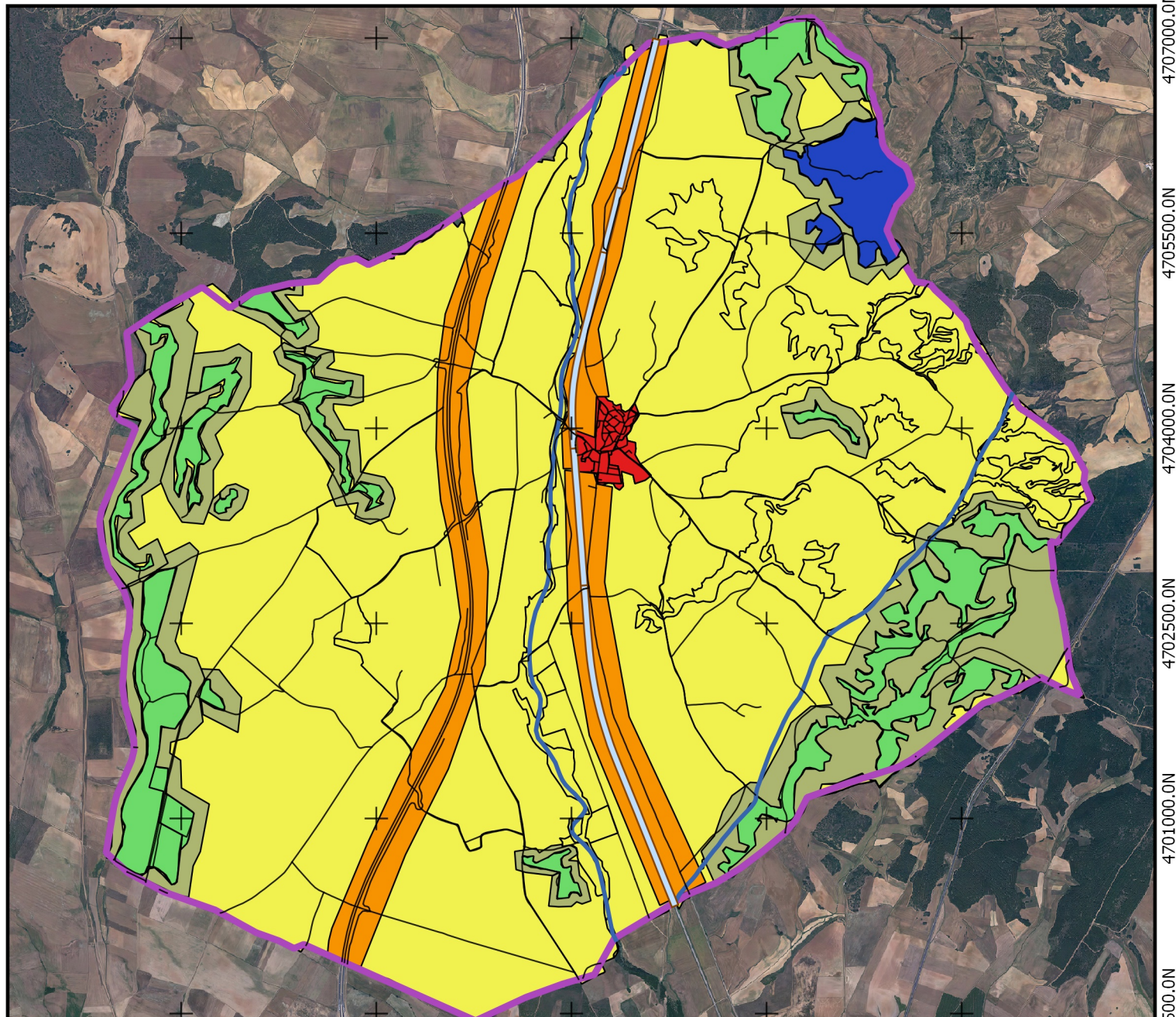
384000.0E

385500.0E

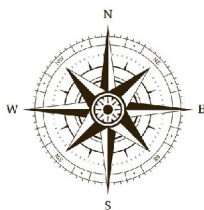
387000.0E

388500.0E

390000.0E





4707000.0N
4705500.0N
4704000.0N
4702500.0N
4701000.0N
4699500.0N

1:45.000










Leyenda

Ortofoto PNOA ETRS89 HU30

-  Término municipal
-  Red de carreteras
-  Red ferroviaria
-  Cursos de agua

Tipificación zonas de riesgo de incendio:

-  Peligro alto e importancia de protección alta
-  Peligro alto e importancia de protección media
-  Peligro alto e importancia de protección baja
-  Peligro medio e importancia de protección alta
-  Peligro medio e importancia de protección media
-  Peligro medio e importancia de protección baja

 ESCUELA TÉCNICA SUPERIOR DE INGENIERÍAS AGRARIAS (PALENCIA) UNIVERSIDAD DE VALLADOLID		
TÍTULO PROYECTO PLAN SILVOPASTORAL Y DE PREVENCIÓN DE INCENDIOS MEDIANTE PASTOREO EN ESPINOSA DE VILLAGONZALO (PALENCIA)		
PLANO ZONIFICACIÓN DE RIESGO DE INCENDIO FORESTAL	Nº PLANO 9	
INFORMACIÓN CARTOGRÁFICA Sistema de referencia: ETRS89. Proyección cartográfica: UTM huso 30 N Unidades: metros	ESCALA 1:45000	FECHA Marzo 2021
EMPLAZAMIENTO Espinosa de Villagonzalo (Palencia)	AUTOR:  Álvaro Muñoz López Grado en Ingeniería Forestal y del Medio Natural	