



GRADO EN COMERCIO

TRABAJO FIN DE GRADO

“ÁFRICA, POTENCIALIDADES ECONÓMICAS. CASO PARTICULAR DE ETIOPÍA”

Robel Sánchez Samaniego

FACULTAD DE COMERCIO

VALLADOLID, enero 2022

UNIVERSIDAD DE VALLADOLID
GRADO EN COMERCIO

CURSO ACADÉMICO 2021/2022

TRABAJO FIN DE GRADO

**“ÁFRICA, POTENCIALIDADES ECONÓMICAS.
CASO PARTICULAR DE ETIOPÍA”**

Trabajo presentado por: Robel Sánchez Samaniego

Tutor: José Ignacio Pérez Garzón

FACULTAD DE COMERCIO

Valladolid, enero 2022

Índice

1.	Introducción.....	7
2.	Situación geográfica.....	8
3.	Antecedentes históricos	8
3.1.	Historia de África.....	8
3.2.	Colonización.....	9
4.	Regiones de África	11
5.	Población africana.....	12
6.	Sectores económicos	13
6.1.	Sector primario.....	13
6.2.	Sector secundario	15
6.3.	Sector terciario	15
6.3.1.	El turismo en África	16
7.	Economía: variables macroeconómicas	22
7.1.	Producto Interior Bruto	22
7.2.	Producto Interior Bruto per Cápita.....	22
7.3.	Índice de desarrollo humano	23
7.4.	Deuda pública	25
7.5.	Déficit público.....	25
8.	Relaciones internacionales y comercio exterior	25
8.1.	Exportaciones de África al resto del mundo	26
8.2.	Importaciones de África al resto del mundo.....	31
8.3.	Relaciones de África con China.....	35
8.3.1.	África y China durante la pandemia COVID-19.	36

9.	ETIOPÍA Cuna de la humanidad.....	38
10.	Situación Geográfica	39
11.	Datos básicos.....	39
12.	Gobierno y Administración.....	40
13.	Peculiaridades.....	40
14.	Guerra entre Etiopía y Eritrea.....	41
15.	Población	42
16.	Sectores económicos	44
16.1.	Sector primario.....	44
16.2.	Sector secundario	45
16.3.	Sector terciario	46
16.3.1.	Turismo	46
17.	Economía: variables macroeconómicas	50
17.1.	Producto Interior Bruto	50
17.2.	Producto Interior Bruto per Cápita	51
17.3.	Índice de Desarrollo Humano	52
18.	Relaciones internacionales y comercio exterior	53
18.1.	Exportaciones de Etiopía al resto del mundo.....	54
18.2.	Importaciones de Etiopía al resto del mundo.....	55
18.3.	Balanza Comercial y Tasa de Cobertura	56
19.	Relaciones entre Etiopía y España.....	57
20.	Relaciones China-Etiopía	59
21.	Conclusiones.....	61
	Bibliografía.....	62

Índice de tablas

Tabla 1. Evolución del turismo africano del 2017 al 2020.....	19
Tabla 2. PIB anual y PIB per cápita de los países con menor PIB per cápita del continente.	22
Tabla 3. PIB anual y PIB per cápita de los países con mayor PIB per cápita del continente.....	23
Tabla 4. IDH del continente africano en 2019.....	24
Tabla 5. Préstamo de China a Gobiernos africanos (2000-2017)	37
Tabla 6. Rasgos de la población etíope.	43
Tabla 7. Número de turistas e ingresos.....	49
Tabla 8. Evolución del PIB anual y del PIB per Cápita	51
Tabla 9. Evolución de la Deuda total y del Déficit entre 2010-2020	52
Tabla 10. Índice de Desarrollo Humano etíope del 2015 al 2019	52
Tabla 11. Evolución de las exportaciones etíopes del 2010 al 2020.....	54
Tabla 12. Evolución de las importaciones etíopes del 2010 al 2020.....	55
Tabla 13. Balanza comercial y tasa de cobertura del 2010 al 2020.....	56
Tabla 14. Principales productos de la exportación española a Etiopía.	58
Tabla 15. Principales productos importados por España de Etiopía.	58

Índice de gráficos

Gráfico 1. Llegadas de turistas (1990-2015) al continente africano (datos en millones).....	20
Gráfico 2. Llegadas de turistas (2016-2020) al continente africano (datos en millones).....	21
Gráfico 3. Exportaciones de África septentrional (años 2009,2019 y 2020).....	27
Gráfico 4. Exportaciones de África occidental (años 2009,2019 y 2020).....	28
Gráfico 5. Exportaciones de África central (años 2009,2019 y 2020).....	29
Gráfico 6. Exportaciones de África oriental (años 2009,2019 y 2020).....	29
Gráfico 7. Exportaciones de África meridional (años 2009,2019 y 2020).....	30
Gráfico 8. Importaciones de África septentrional (años 2009,2019 y 2020).....	31
Gráfico 9. Importaciones de África occidental (años 2009,2019 y 2020).....	32
Gráfico 10. Importaciones de África central (años 2009,2019 y 2020).....	33
Gráfico 11. Importaciones de África oriental (años 2009,2019 y 2020).....	33
Gráfico 12. Importaciones de África meridional (años 2009,2019 y 2020).....	34
Gráfico.13 Número de turistas que llegan a Etiopía en los últimos 10 años.	48

Índice de ilustraciones

Ilustración 1. Distribución de países por regiones	12
Ilustración 2. Pirámide de población etíope.....	43

1. Introducción

He estructurado este trabajo en dos apartados, uno sobre África en general, y otro en un país concreto, Etiopía. El objetivo es tratar de conocer la realidad, sobre todo económica y social, del continente africano mediante el análisis de sus principales variables macroeconómicas y sobre todo conocer la evolución de éstas en los últimos años. En algunos casos, no ha sido posible obtener datos recientes, habiendo utilizado los últimos disponibles.

He tratado de destacar las diferencias existentes entre los distintos países e incluso dentro de los territorios de cada uno de ellos, ya que África es un territorio muy diverso y esto se refleja en todos los ámbitos, económicos, sociales, culturales, poblacionales, etc.

La base de este trabajo ha sido la revisión de informes, datos, artículos, bibliografía de ciertos Organismos y algunos capítulos de libros que tratan de la situación del continente africano.

2. Situación geográfica

El continente africano ocupa el tercer lugar en extensión del mundo, por detrás de Asia y América. Tiene un territorio de 30.053.170 km² y cuenta con cerca de la quinta parte de la población mundial, alrededor de 1.300 millones de personas. La palabra “África” proviene del latín que significa “sin frío”. Se encuentra bañado por dos mares y dos océanos. En la parte norte está separada de Europa por el Mar Mediterráneo, por el sur se encuentran el Océano Índico y el Océano Atlántico. La zona oeste también está bañada por el Atlántico y la zona este limita con el continente asiático, del que está separado por el Canal de Suez, el mar Rojo y el Océano Índico.

Los países con mayor población son Nigeria (206 millones de habitantes), Etiopía (114 millones) y Egipto (102 millones).

Los países más extensos son Argelia (2.381.741) km², República Democrática del Congo (2.344.858 km²), Sudán (1.861.484 km²) y Libia (1.759.540 km²).

3. Antecedentes históricos

En este apartado, voy a tratar brevemente la historia de África incluyendo la colonización europea de los siglos XIX y XX.

3.1. Historia de África

Partimos de la historia de África desde su visión más antigua, ya que posteriormente hablaré de la colonización y de sus consecuencias.

África está considerada como el continente origen de la humanidad, el lugar donde nacieron los primeros seres humanos. Muchas han sido las civilizaciones asentadas en sus dominios. Los primeros habitantes de los que podemos tener datos fiables son los egipcios, asentados en el Valle del Nilo, a continuación los fenicios, los romanos y los árabes.

El Antiguo Egipto se constituyó como uno de los pueblos más avanzados de la época con una cultura que ha sido estudiada hasta la actualidad y que aún sigue cautivando en el siglo XXI. La economía egipcia estaba basada en la agricultura y ésta dependía de lo que podía ofrecer el río Nilo, su caudal era imprescindible para el cultivo de muchos productos de los que vivían, ya que daba vida a las tierras para la recogida de cereales, trigo y lino.

Otro de los pueblos asentados en África fueron los fenicios, dedicados al comercio, recorrieron todo el continente africano desde el mediterráneo al índico, contribuyendo al conocimiento tanto de la geografía como de la navegación.

La expansión de la civilización romana comenzó tras la toma de Cartago. El aprovechamiento del enorme potencial africano les podría proporcionar el dominio total del mediterráneo, era una fuente de inagotables recursos.

La expansión de los árabes por África se extendió durante más de diez siglos y ha dejado una huella imborrable que ha llegado con gran fuerza hasta el momento presente. Los árabes consolidaron su presencia sobre todo en África Occidental, donde implantaron su religión, su idioma, su cultura. Esto ha hecho que hoy en numerosos países africanos la religión islámica es prioritaria, el idioma árabe se utiliza por la población de forma mayoritaria, y los musulmanes siguen constituyendo un alto porcentaje de la población africana.

3.2. Colonización

Durante todo el siglo XIX la presencia de europeos en África aunque limitada a unas cuantas zonas era constante, intentando controlar las riquezas del continente. Conforme avanzaba el siglo la ambición de Europa iba en aumento. Europa necesita materias primas, oro, metales, para mantener la revolución industrial. El descubrimiento de la riqueza mineral del sur de África en la década de 1870 detonó la lucha por esos territorios entre los países europeos.

Ante las dificultades que planteaba el reto de repartirse África, y convocados por Reino Unido y Francia, se establece la Conferencia de Berlín

donde siete grandes territorios de Europa se plantean el reparto de África. Aparte de las potencias convocantes se suman Portugal, Bélgica, España, Italia y Alemania.

La Conferencia de Berlín se celebra entre finales de 1884 y comienzos de 1885 para tratar de resolver los problemas que planteaba la expansión colonial y adjudicarse su reparto.

La lucha de los pobladores africanos para defender su territorio se encontraba con la gran fuerza militar de los países europeos, por lo que tras derrotar a los primitivos habitantes, los colonizadores llegaron a principios del siglo XX a conseguir su objetivo. Durante varias décadas del siglo XX, los africanos vieron cómo se vaciaban sus recursos, sus materias primas, como unos extranjeros les habían robado sus medios de vida, sus costumbres, defendiendo una superioridad moral que los europeos creían tener frente a los subdesarrollados africanos. Buena muestra de ello es la frase del ministro de Asuntos Exteriores Alemán, Bernard von Bulow, excusando la colonización de África en 1897 porque Alemania tenía derecho a “ocupar un lugar bajo el sol”.

Hay que hacer referencia a los países que no fueron colonizados, Liberia y Etiopía, este último país fue ocupado brevemente por Italia pocos años antes de la Segunda Guerra Mundial.

En cuanto a las consecuencias derivadas de la colonización, éstas fueron muy negativas para los legítimos habitantes del continente. No se respetó la estructura de los países ni sus instituciones, los europeos consideraban la cultura y costumbres africanas salvajes, sin civilizar, impusieron por la fuerza las particularidades del sistema europeo que consideraban superior. A diferencia de otros procesos de colonización, en África los europeos no se mezclaron con los nativos. Una de las consecuencias fue el sistema de Apartheid en el sur de África que dio lugar a un sistema de gobierno promovido por los invasores europeos donde no se respetó ningún derecho de la primitiva civilización, que afectó a millones de personas.

Toda esta situación dio lugar en décadas siguientes a conflictos armados, pobreza, violencia, racismo, desigualdad, dependencia de las potencias europeas en cuanto a la economía, elevada deuda pública, etc.

Hoy, ya bien entrado el siglo XXI, están muy presentes todavía las consecuencias del reparto de África por los países europeos y la poca implicación que han tenido en su reconstrucción.

4. Regiones de África

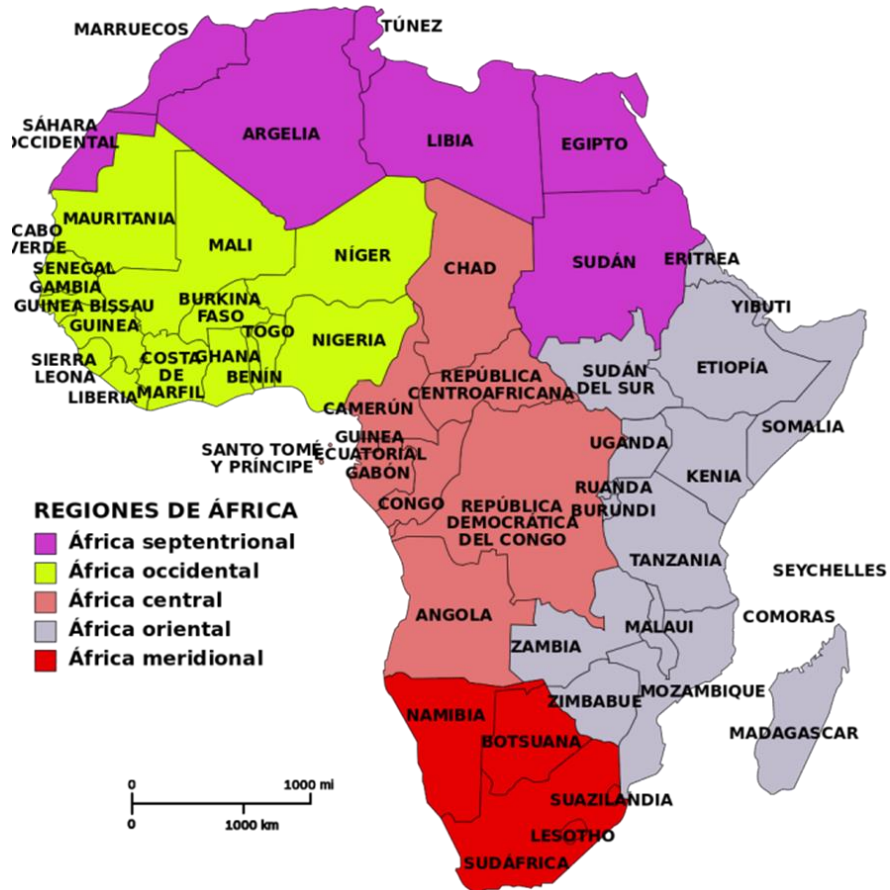
El continente africano está dividido en cinco regiones: África Septentrional, África Occidental, África Central, África Oriental y África Meridional, según la ONU.

Cada región está compuesta por los siguientes países.

- África Septentrional: Argelia, Egipto, Marruecos, Sudán y Túnez.
- África Occidental: Benín, Burkina Faso, Cabo Verde, Costa de Marfil, Gambia, Ghana, Guinea, Guinea-Bissau, Liberia, Mali, Mauritania, Níger, Nigeria, Senegal, Sierra Leona y Togo.
- África Central: Angola, Camerún, República Centroafricana, Chad, República Democrática del Congo, República del Congo, Guinea Ecuatorial, Gabón, Santo Tomé y Príncipe y Zambia.
- África Oriental: Burundi, Comoras, Eritrea, Etiopía, Kenia, Madagascar, Malawi, Mauricio, Mozambique, Ruanda, Seychelles, Somalia, Sudán del Sur, Tanzania, Uganda, Yibuti y Zimbabue.
- África Meridional: Botsuana, Lesoto, Namibia, Sudáfrica y Suazilandia.

A continuación se puede observar un mapa del continente por colores, que representa cada región que hemos incluido anteriormente.

Ilustración 1. Distribución de países por regiones



Fuente: Epicentrogeografico.com

5. Población africana

África cuenta en 2020 con 1.300 millones de habitantes. Su población ha crecido de forma exponencial en algunos países. Las previsiones para los próximos años son que en 2050 se haya duplicado prácticamente la población africana. Las tasas de crecimiento demográfico siguen planteando problemas persistentes para los esfuerzos de desarrollo en África. De los nueve países que

concentrarán la mitad del crecimiento poblacional a nivel mundial, de aquí a 2050, cinco son africanos (Nigeria, República Democrática del Congo, Etiopía, Tanzania y Uganda), y otros como Angola, Burundi, Níger, Somalia, Zambia y la propia Tanzania multiplicarán por al menos cinco su número de ciudadanos. Esta situación da lugar a que el continente africano suponga en los próximos años la mitad del crecimiento de la población mundial.

En cuanto a los motivos de este alto crecimiento de la población radica en varios factores: reducción de la mortalidad, en especial la infantil, debido a la vacunación, avances médicos, etc.; tasas de natalidad muy altas en muchos de los países; limitado acceso al uso de anticonceptivos en ciertas zonas; mujeres que son madres a muy temprana edad; costumbres que están ancladas en África desde tiempos muy antiguos sobre el papel de la mujer como madre, etc.

Tradicionalmente África se ha dividido en dos grandes grupos de países, África Subsahariana, formada por los países que se encuentran geográficamente al sur del Sahara y África árabe, que son los países situados al norte del continente donde impera la cultura y religión islámica.

6. Sectores económicos

6.1. Sector primario

El motor de la actividad económica de África es la agricultura la cual está estructurada en dos modelos, uno el de subsistencia que lo podemos considerar el tradicional y otro es el de monocultivo.

Los principales productos agrícolas son café, coco, plátano, algodón, azúcar, piña, cacao, trigo, cebada, leguminosas, aceitunas, uvas, frutas y vegetales, muchos de ellos dedicados a la exportación.

Sin embargo, el atraso en la aplicación de medios tecnológicos, las irregularidades en el tiempo atmosférico, épocas de sequías junto con otras zonas con abundantes lluvias en ciertas épocas del año, la poca especialización

de los agricultores debido a sus precarias condiciones hace que un continente con gran potencial agrícola no esté explotado debidamente.

En lo que se refiere a ganadería tanto en el sur como en el norte del continente durante largos periodos del año son escasas las lluvias, por lo que la agricultura va perdiendo peso y hay una mayor implicación hacia la ganadería aunque los beneficios que suponen son poco satisfactorios debido a que, por ejemplo, los animales europeos se ven desfavorecidos por el clima en algunos casos, por la mosca tsé-tsé, o porque ni siquiera haya piensos compuestos para los animales. Únicamente podemos destacar las zonas del sur del continente, países como Sudáfrica, Zimbabue y Madagascar del cual obtienen buenos rendimientos de la ganadería proporcionando piel, carne y lana en grandes cantidades. Sudáfrica es catalogado como uno de los países con una producción de lana de gran calidad.

En cuanto a la pesca, es una actividad que está muy asentada y extendida en los países de la costa y que regularmente ha sido explotada por los países extranjeros. Se calcula que más de doce millones de personas viven de la pesca, generalmente de las zonas más pobres. Existe un gran competidor en este medio de vida y son las grandes empresas pesqueras extranjeras. Los países que disponen de las mayores flotas son los que obtienen un mayor beneficio de las aguas africanas, sin que los pescadores tradicionales de los distintos pueblos costeros tengan acceso a poco más de la subsistencia.

Respecto a la minería, tiene una gran importancia ya que suministra grandes cantidades de dinero por la exportación. África es uno de los continentes que posee mayores reservas y yacimientos que están sin explotar a su máximo nivel. Además los minerales son de gran diversidad contando con reservas de todo tipo, como ejemplo podemos encontrar reservas de platinoides, coltán, cobalto, tántalo, diamantes, uranio, oro, cobre y reservas auríferas. Se centraliza entre otros en Libia, Nigeria, Sudáfrica o Argelia que cuentan con mayores facilidades a los puertos y que además son los principales exportadores de minería y petróleo.

6.2. Sector secundario

El sector secundario aún está por explotar pero podemos destacar la construcción, el petróleo y la minería como ejemplos de recursos de que dispone este continente.

En el ámbito industrial dominan los bienes textiles, de consumo y los alimenticios. La construcción muestra un gran desarrollo sobre todo desde inicios del siglo XX causado entre otros factores gracias a los movimientos migratorios desde las zonas rurales a las urbanas.

Sin embargo en general, el sector industrial está poco desarrollado debido principalmente a la falta de inversiones. Asimismo la inestabilidad tanto política como social hacen difícil el crecimiento de la industria, siendo arriesgado y poco atractivo para los inversionistas extranjeros.

6.3. Sector terciario

Para el continente africano el sector servicios supone un porcentaje muy relevante sobre el PIB. Predominan subsectores como transportes, telecomunicaciones, distribución comercial y vivienda.

En general, las vías de transporte más utilizadas por gran parte de los países del continente son la carretera y el transporte ferroviario. Los países que están en desarrollo o que presentan mejoras significativas suelen tener transporte aéreo que en la mayoría de los casos está situado en la capital. También es muy destacable el transporte fluvial por la importancia que tiene para el comercio y es que en África los costes que supone el comercio marítimo están por debajo del promedio mundial. Los principales puertos del continente los podemos encontrar en Marruecos, Egipto, Sudáfrica, Djibouti, Togo y Mauricio.

Por lo regular, la comunicación y el transporte interno de los países del continente son complicados, defectuosos y escasos. Necesitan mayores inversiones para conservar las líneas ferroviarias y carreteras que se habían construido en la época colonial además de edificar nuevas líneas. En cambio

hay que destacar que la comunicación hacia el exterior es buena, gracias a las exportaciones. En muchas ocasiones son las capitales de los países las que tienen las mejores redes, dejando a territorios más pequeños con muchas dificultades para el transporte de su producción.

El aumento de la población en África está dando lugar a que muchas personas estén buscando mejores condiciones de vida en ciudades más grandes. En ciertas zonas de África, aunque de forma muy incipiente está surgiendo una clase media cuyas necesidades de vivienda van aumentando, aunque la mayoría no disponen de recursos suficientes para acceder a una vivienda de mercado. La escasez de vivienda está dando lugar a la construcción rápida de viviendas de bajo costo en los barrios periféricos de las ciudades. Esta situación va a ser muy difícil de gestionar, debido a la falta de recursos, a la incipiente tecnología, etc. La situación de la vivienda en África es un asunto muy difícil de gestionar.

En el subsector de las telecomunicaciones, África tiene un gran potencial. Un continente con 1.300 millones de personas, en el que algunos países están teniendo una tasa de crecimiento elevada es un mercado emergente para el desarrollo de este sector.

Un ejemplo de lo anterior es que en 1998 África disponía de 4 millones de teléfonos móviles, pasando a 500 millones en 2018.

Con una población de más de mil millones de personas y con varias de las economías con la mayor tasa de crecimiento en el 2018, el continente se puede convertir en uno de los mercados más fuertes, especialmente en el sector de las telecomunicaciones. La creciente clase media que se está desarrollando en África es un buen mercado para este sector.

6.3.1. El turismo en África

África se ha convertido en los últimos años en una zona con un gran potencial turístico, donde muchos ven en el continente negro la posibilidad de conocer unos países que, en su mayoría, han sido los grandes desconocidos, pero donde las costumbres, las impresionantes joyas arquitectónicas, las

gentes, los paisajes y la gran bienvenida de sus habitantes hacen de este continente un viaje imposible de olvidar.

África ha recibido en el año 2019 alrededor de 70 millones de turistas, no son muchos para lo que en condiciones más favorables puede ofrecer, pero sus condiciones económicas, su falta de infraestructuras de calidad, su dificultad en los transportes y las deficiencias propias de ser un continente olvidado hace que les sea muy complicado atraer turismo de calidad, aunque en los últimos tiempos esa situación puede y debe ir mejorando.

Países más visitados de África:

- Marruecos
- Sudáfrica
- Túnez
- Argelia
- Mozambique
- Zimbabue
- Tanzania
- Kenia
- Egipto
- Gambia
- Nigeria

La zona norte del continente que era una de las más favorecidas por la llegada de turistas en años precedentes fue perdiendo visitantes en los últimos años debido a las amenazas terroristas, aunque parece que esa tendencia ha ido disminuyendo. Dos países destacan en cuanto a sus visitantes, Marruecos y Túnez apreciados por los turistas por sus playas, hoteles, infraestructuras que, aunque deficientes, son mejores que en otros países del entorno.

La zona conocida como “Al sur del Sahara” integrada por los países que se encuentran una vez traspasada la gran extensión de terreno que es el desierto del Sahara también ha incrementado sus visitantes, Sudáfrica ha alcanzado la cifra de 10 millones de turistas, otros países como Zimbabue,

Kenia, Costa de Marfil, Seychelles o Cabo Verde han aumentado la llegada de turistas.

Esta situación da lugar a que cada vez se trate de mejorar más las infraestructuras, sobre todo en países más grandes, con mayor poder económico, donde algunas cadenas de hoteles están instalándose, aunque la situación para la mayoría de los países es muy complicada para poder hacer frente a los cambios que significa atraer al turismo.

Un claro ejemplo de la importancia que África trata de dar al sector turístico es su participación en una de las Ferias de Turismo con mayor proyección internacional "FITUR", donde ha aumentado un 11% el crecimiento internacional de participación y donde el continente africano ha aumentado su nivel de participación de forma muy relevante. Países africanos que nunca habían participado se incorporaron como Yibuti y Sierra Leona.

El turismo africano se ha caracterizado durante muchos años por estar protagonizado por personal de alto poder adquisitivo, con los llamados Safaris, entre otros, turismo de lujo que no se adentraba en países ni en zonas que no consideraban seguros y que no tuvieran infraestructuras de alta calidad. Esta situación ha ido cambiando, los turistas se han ido diversificando por distintos países de África de forma incipiente, Camerún, Benín, Togo, Botsuana, Uganda, Chad etc.

En la tabla que se inserta a continuación se puede observar la evolución en el turismo de algunos países africanos:

Tabla 1. Evolución del turismo africano del 2017 al 2020

Países	Número de turistas 2017	Número de turistas 2018	Evolución 2017/2018	Número de turistas 2019	Evolución 2018/2019	Número de turistas 2020	Evolución 2019/2020
Argelia	2.451.000	2.657.000	8,40%	2.371.000	-12,06%	-	-
Egipto	8.157.000	11.196.000	37,26%	13.026.441	14,05%	-	-
Sudáfrica	14.975.000	15.004.000	0,19%	14.797.000	-1,40%	2.802.000	-81,06%
Marruecos	11.349.000	12.289.000	8,28%	12.932.260	4,97%	2.778.000	-78,52%
Ruanda	1.482.000	1.619.000	9,24%	1.544.000	-4,86%	-	-
Zimbabue	2.423.000	2.580.000	6,48%	2.294.000	-12,47%	-	-
Kenia	1.364.000	1.930.648	41,54%	2.049.000	5,78%	-	-
Mozambique	1.447.000	2.743.000	89,56%	2.019.000	-35,86%	-	-
Ghana	982.141	1.029.148	4,79%	1.088.309	5,44%	-	-
Togo	514.000	573.000	11,48%	876.000	34,59%	-	-
Etiopía	933.000	849.000	-9,00%	811.604	-4,61%	271.000	-66,61%
Madagascar	255.000	291.000	14,12%	375.710	22,55%	68.000	-81,90%
Seychelles	350.000	362.000	3,43%	384.204	5,78%	115.000	-70,07%
Cabo Verde	668.000	710.000	6,29%	757.982	6,33%	180.000	-76,25%
Túnez	7.052.000	8.299.000	17,68%	9.429.049	11,98%	2.012.000	-78,66%

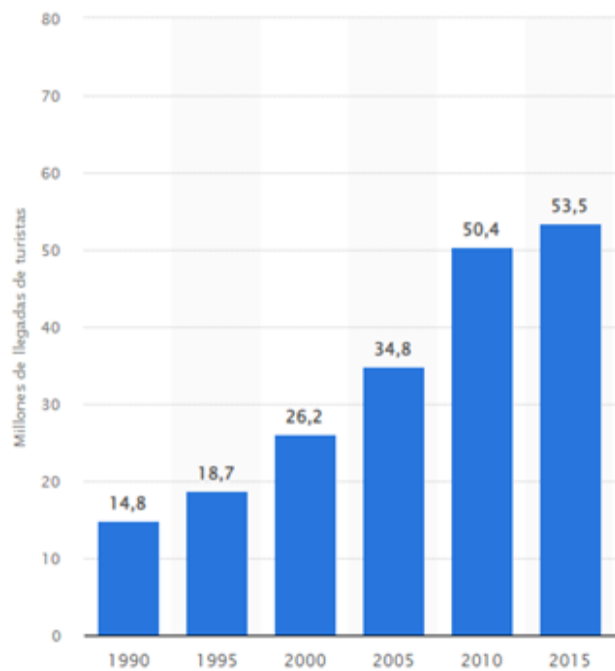
Fuente: Elaboración propia a partir de datos "datos macro expansión.com"

Como puede observarse en la anterior tabla la evolución entre los años 2017/2018 es positiva en la llegada de turistas a países africanos, se reflejan incrementos significativos en países que ya contaban con una tradición turística como Egipto, Túnez o Kenia, pero sobre todo es de destacar que otros, Mozambique, Ruanda, Togo, Madagascar que son países donde el turismo no estaba tan implantado han ido consiguiendo cuotas que les permite ser optimistas en cuanto a los ingresos que pueden obtener por llegadas de turistas, aunque será complicado disponer de las infraestructuras necesarias para acoger un turismo de calidad.

No obstante las buenas perspectivas anteriores, entre los años 2018/2019 se ha producido un cierto retroceso en algunas zonas, aunque en la mayoría de los países el avance ha continuado, en algún caso con datos muy positivos en Togo y Madagascar, que han seguido repuntando. No puede obviarse que el continente es un territorio complejo, con situaciones donde la falta de seguridad, las guerrillas entre distintas zonas, los problemas políticos y sociales que se siguen dando, pueden hacer que los turistas tengan ciertos recelos a la hora de visitar algunos lugares. En lo que respecta a la situación turística durante el año 2020, la situación es fácil de entender, la pandemia por covid-19 que estamos todavía sufriendo a nivel mundial, ha trastocado todos los sectores de la economía, y el turismo lógicamente ha sido uno de los más afectados. No es fácil encontrar datos sobre la llegada de turistas a África en

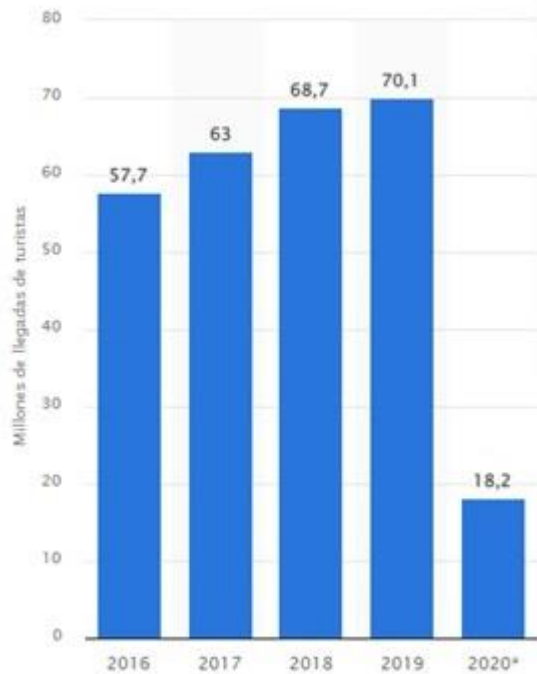
2020 pero los pocos que han aparecido evidencian que la caída ha sido muy relevante. La economía mundial ha sufrido una estrepitosa caída con la situación por covid-19 y el turismo por sus características de ser una actividad voluntaria, que se realiza como esparcimiento, es precisamente la más dañada. En algunos países ha decrecido hasta un 80% de los datos del año anterior.

Gráfico 1. Llegadas de turistas (1990-2015) al continente africano (datos en millones)



Fuente: Statista

Gráfico 2. Llegadas de turistas (2016-2020) al continente africano (datos en millones)



Fuente: Statista

En ambos gráficos, observamos la evolución en un período de tiempo bastante más largo del turismo en África. Desde el año 1990 y en tramos de 5 años hasta 2015 y anual entre 2016 y 2020, podemos ver como la evolución siempre ha sido positiva, hasta 2019, ya que en 2020 con la situación que ya hemos comentado de la situación de la pandemia covid-19 el descenso ha sido notable, de unos 70 millones de turistas en 2019 a 18 millones en 2020, un decremento del 74%. También se observa que en 2019 el incremento de turistas ha aumentado pero en menor proporción que en años precedentes.

7. Economía: variables macroeconómicas

7.1. Producto Interior Bruto

El producto interior bruto (PIB) es un indicador económico que refleja el valor monetario de todos los bienes y servicios finales producidos por un territorio en un determinado periodo de tiempo. Se utiliza para medir la riqueza que genera un país. También se conoce como producto bruto interno (PBI).

7.2. Producto Interior Bruto per Cápita

El PIB per cápita, ingreso per cápita o renta per cápita es un indicador económico que mide la relación existente entre el nivel de renta de un país y su población. Para ello, se divide el Producto Interior Bruto (PIB) de dicho territorio entre el número de habitantes.

Tabla 2. PIB anual y PIB per cápita de los países con menor PIB per cápita del continente.

Año 2020			
Países	Población	PIB anual (en euros)	PIB per cápita (en euros)
Burundi	11.890.781	2.488.000.000	209
Somalia	15.893.219	4.367.000.000	275
Eritrea	5.068.831	1.699.000.000	335
Mozambique	31.255.435	12.274.000.000	393
Madagascar	27.691.019	11.431.000.000	413

Fuente: Elaboración propia a partir de datos "datos macro expansión.com"

Tabla 3. PIB anual y PIB per cápita de los países con mayor PIB per cápita del continente.

Año 2020			
Países	Población	PIB anual (en euros)	PIB per cápita (en euros)
Seychelles	98.462	996.000.000	10.119
Mauricio	1.265.740	9.561.000.000	7.554
Guinea ecuatorial	1.402.985	8.787.000.000	6.263
Gabón	2.225.728	13.410.000.000	6.025
Botsuana	2.351.625	13.189.000.000	5.608

Fuente: Elaboración propia a partir de datos "datos macro expansión.com"

En la primera tabla, puede observarse los 5 países de África con un Producto Interior Bruto per cápita menor mientras que en la segunda tabla están los 5 países que gozan de un Producto Interior Bruto per cápita mayor del continente.

Puede apreciarse fácilmente que las diferencias son abismales, si bien es cierto que estamos en un continente con un nivel de pobreza importante, se ven diferencias muy destacables entre distintos países, ya que algunos cuentan con un nivel industrial, comercial, turístico y de relaciones comerciales con el resto del mundo que, a la mayoría de los países africanos no ha llegado y las diferencias de la riqueza que corresponde a cada habitante sobre la riqueza económica de su país son realmente importantes.

7.3. Índice de desarrollo humano

El índice de desarrollo humano (IDH) es un indicador nacido de la mano del Programa de Naciones Unidas para el Desarrollo (PNUD) que mide el nivel de desarrollo de cada país atendiendo a variables como la esperanza de vida, la educación o el ingreso per cápita.

Tras una investigación y estudio de las características de cada nación, el IDH se encarga de marcar valores en cada uno de ellos, entre 0 y 1, de menor calificación a mayor, de modo que se clasifica a cada territorio en el grupo correspondiente según su nivel de desarrollo:

- Desarrollo humano muy alto aquellos con niveles superiores al 0,80.
- Desarrollo humano alto cuyos niveles rondan entre 0,70 y 0,80.
- Desarrollo humano medio cuyos niveles rondan entre 0,50 y 0,70.
- Desarrollo humano bajo con una valoración inferior a 0,55.

A continuación se inserta una tabla con los países que gozan de un mayor IDH y aquellos que tienen un menor IDH.

Tabla 4. IDH del continente africano en 2019

Índice de desarrollo humano			
Países con mayor IDH	2019	Países con menor IDH	2019
Egipto	0,707	Burkina Faso	0,452
Libia	0,724	Gambia	0,496
Túnez	0,740	Guinea	0,477
Gabón	0,703	Guinea Bisau	0,48
Sudáfrica	0,709	Liberia	0,48
Botsuana	0,735	Malí	0,434
Seychelles	0,796	Niger	0,394
Marruecos	0,686	Sierra Leona	0,452
Cabo Verde	0,665	Chad	0,398
Ghana	0,611	República Democrática del Congo	0,480
Kenia	0,601	Eritrea	0,459
Namibia	0,646	Etiopía	0,485
Suazilandia	0,611	Malawi	0,459
Guinea Ecuatorial	0,592	Mozambique	0,485
Zambia	0,584	Sudán del Sur	0,433

Fuente: Elaboración propia a partir de datos "datos macro expansión.com"

En la tabla de valores anterior, se refleja claramente la disparidad de datos entre los distintos países de África. Ya hemos comentado que el continente es un territorio totalmente heterogéneo, en cuanto a múltiples factores, pero aquí se ve que en economía las diferencias son totalmente injustas desde un punto de vista de reducción de la pobreza, ya que hablamos de un continente que, aunque puede haber mejorado en sus condiciones de vida, esa mejora no es suficiente para ninguno de sus territorios y lo que es más

grave no ha llegado a todos los países, ya que las diferencias entre unos y otros son enormes. Esto que ya habíamos visto en las tablas anteriores, en el dato de Índice de Desarrollo Humano está nuevamente reflejado.

7.4. Deuda pública

Por lo que respecta a la deuda pública, los países más endeudados superando el 100% del PIB fueron: Eritrea (datos 2018), Sudán y Zimbabue (datos 2019) y Cabo Verde, Angola, Mozambique y Zambia (datos 2020). En cuanto a los países con una deuda menor del continente fueron Botsuana, Comoras y República Democrática del Congo, con un porcentaje sobre el PIB inferior al 25%.

7.5. Déficit público

En cuanto al déficit público de los territorios africanos, los que tienen un déficit más alto, de dos dígitos, son Sudán (datos 2019), Seychelles, Zambia y Sudáfrica (datos 2020).

Por el contrario, los países con menor déficit son Benín y Zimbabue (datos 2019), Guinea, Angola, Comoras y Tanzania (datos 2020).

Asimismo, entre 2018 y 2020, constan 9 países africanos que no tienen déficit.

8. Relaciones internacionales y comercio exterior

En este apartado vamos a analizar las relaciones comerciales del continente africano con el resto del mundo y de modo independiente con China por el gran impacto en la economía africana del país asiático.

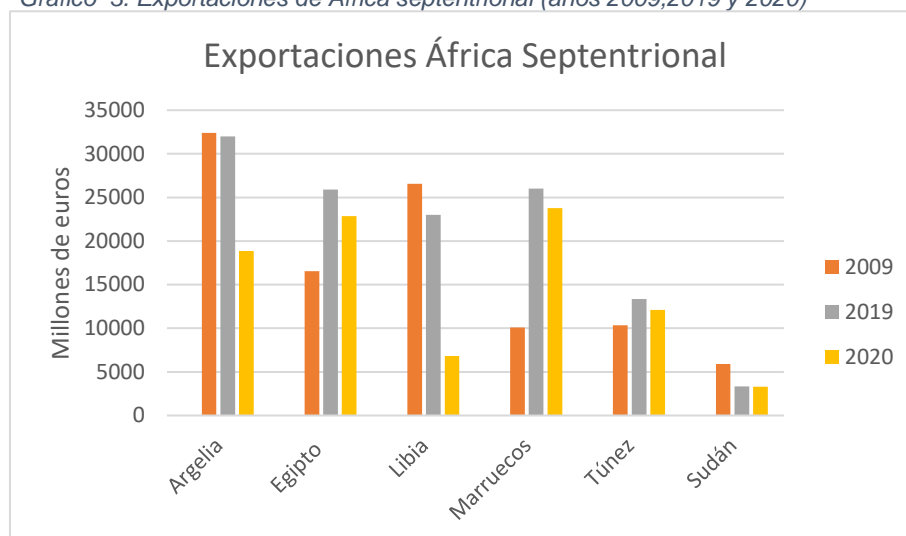
8.1. Exportaciones de África al resto del mundo

La economía africana tiene unas características muy peculiares debido quizá a su condición de territorio casi totalmente colonizado durante años. Es una economía que se sustenta en sectores muy importantes para su supervivencia, recursos naturales, sector industrial y por supuesto el comercio entre sus propios países y con el exterior.

Es sobradamente conocido que África no es un continente homogéneo y tampoco respecto a su actividad económica y comercial. Tiene grandes países que están en mejor situación económica, como el caso de Sudáfrica, que ocupa el puesto 34 de países exportadores del mundo, con productos de gran valor como oro, diamantes y platino. El petróleo tiene gran transcendencia en países como Libia, Chad, Egipto o Nigeria. Argelia destaca por su exportación de gas natural. También hay que destacar la exportación de productos alimenticios, café, cacao, té y ciertos tipos de bebidas. Otro tipo de productos exportados por países africanos son productos textiles, sobre todo procedentes de Marruecos y Túnez y de Malí llega algodón. En el resto de África el petróleo y las bebidas también tienen gran importancia a la hora de exportar.

A continuación, se reflejan una serie de gráficos que muestran la evolución de las exportaciones del continente africano dividido por regiones, en el año 2009 y 2019. También se incluye 2020 para analizar el impacto de la pandemia covid-19.

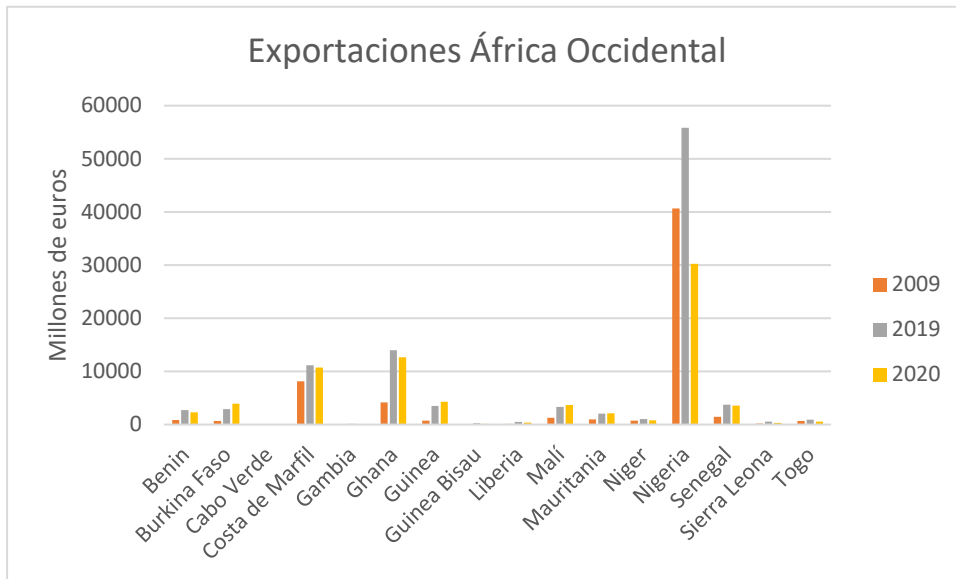
Gráfico 3. Exportaciones de África septentrional (años 2009,2019 y 2020)



Fuente: Elaboración propia a partir de datos “datos macro expansión.com”

En esta región se aprecia que cuatro países (Argelia, Egipto, Libia y Marruecos) presentan las cifras más altas en comparación a los dos países restantes (Túnez y Sudán), destacando principalmente Argelia que es un gran exportador de aceite crudo o petróleo. Marruecos ha tenido un crecimiento muy fuerte en 2019 que prácticamente se ha mantenido en 2020. Los datos de Túnez y Sudán no son comparables en cifras a los demás países, aunque por ejemplo en Túnez hay que tener en cuenta su población que es mucho menor.

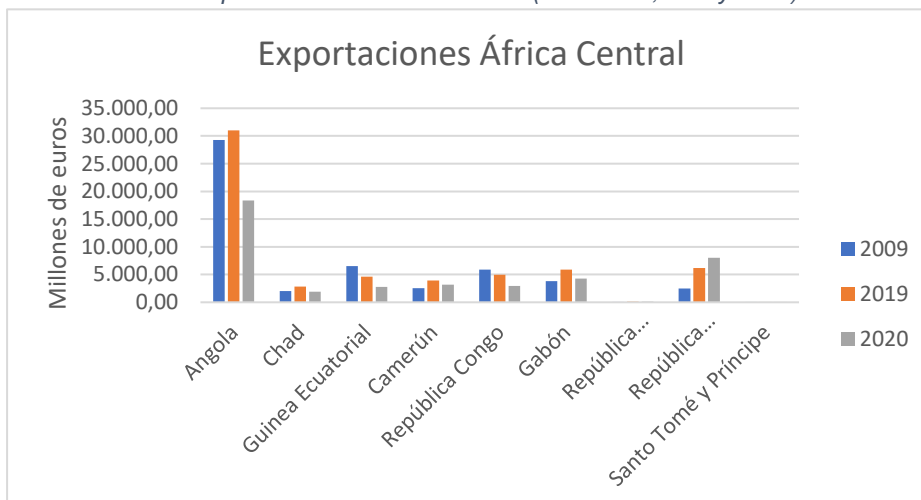
Gráfico 4. Exportaciones de África occidental (años 2009,2019 y 2020)



Fuente: Elaboración propia a partir de datos “datos macro expansión.com”

En África occidental, Nigeria ocupa un lugar muy importante superando por mucha diferencia a los demás países que conforman esta región, además los datos de Nigeria muestran que desde el año 2009 al 2019 ha crecido notablemente aunque en el año 2020 la tendencia ha sido negativa. Otros países como Costa de Marfil o Ghana presentan unas cifras muy alejadas en comparación al país nigeriano. En los demás países el nivel de exportaciones es realmente reducido.

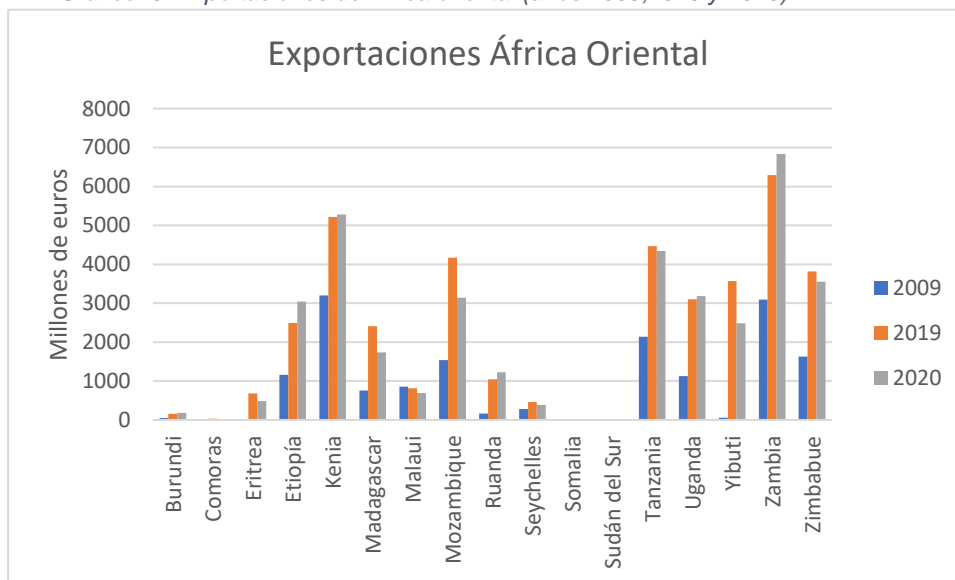
Gráfico 5. Exportaciones de África central (años 2009,2019 y 2020)



Fuente: Elaboración propia a partir de datos “datos macro expansión.com”

En esta zona, es Angola el país que destaca sobre el resto de manera muy significativa. Los principales productos exportados por parte del país angoleño son el petróleo y piedras preciosas, en concreto el diamante. Los demás países tienen unas ventas al exterior muy limitadas.

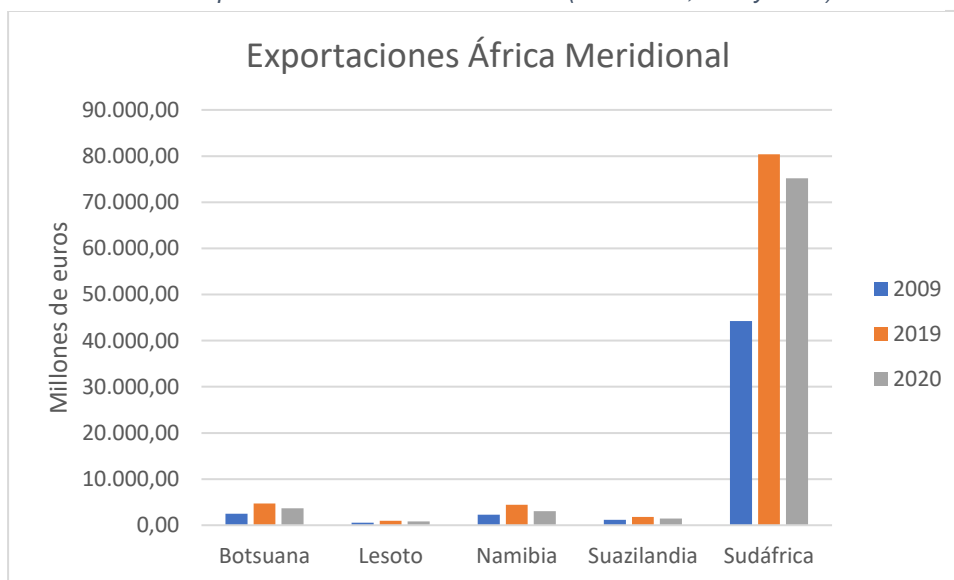
Gráfico 6. Exportaciones de África oriental (años 2009,2019 y 2020)



Fuente: Elaboración propia a partir de datos “datos macro expansión.com”

En este gráfico, hay algunos países que destacan sobre los demás, Kenia, Mozambique, Tanzania y Zambia son los mayores exportadores. Hay algunos países con unas exportaciones más inferiores y en el resto tienen muy poco intercambio con el exterior.

Gráfico 7. Exportaciones de África meridional (años 2009, 2019 y 2020)



Fuente: Elaboración propia a partir de datos "datos macro expansión.com"

Por último, en África meridional encontramos a Sudáfrica de manera muy clara y visible como se observa en la gráfica, y es que estamos hablando del país más exportador de todo el continente africano. Sudáfrica es el país con mayor producción mundial de oro, platino y que además cuenta con productos como magnesio y titanio en un segundo plano. El resto de los países que conforman esta región no mueven grandes cantidades de dinero por parte de las exportaciones en comparación a Sudáfrica, pero también destacan por poseer metales preciosos como el oro o platino entre otros.

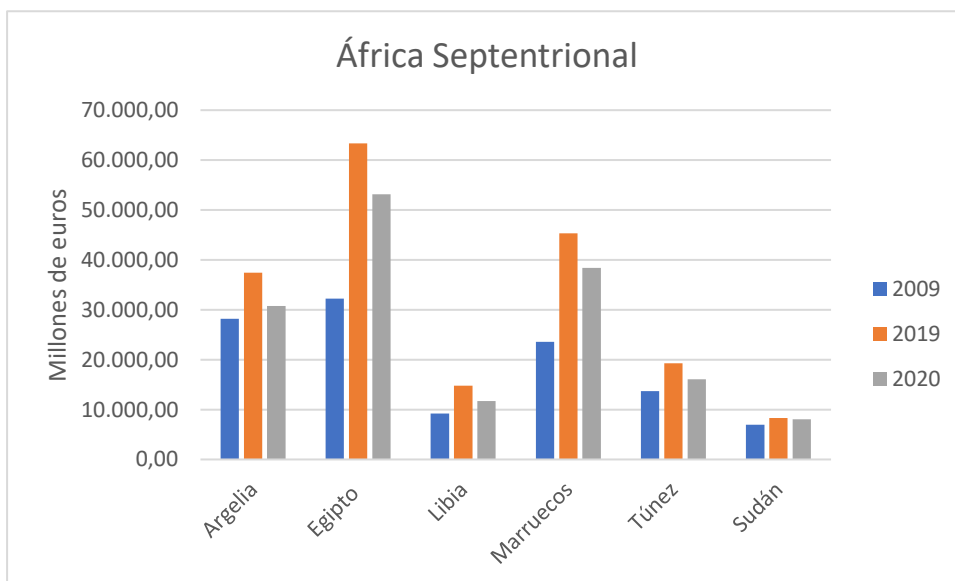
Analizando en el conjunto del continente el año 2020 (pandemia covid-19), aunque por lo general, las exportaciones han decrecido respecto a 2019, ha sido en un porcentaje no muy alto, es decir, los países han mantenido un nivel bastante aceptable en sus ventas al exterior a pesar de la situación creada.

8.2. Importaciones de África al resto del mundo.

En cuanto a las importaciones de los países africanos, podemos destacar productos farmacéuticos, maquinaria, productos químicos, material sanitario, joyas, bienes de consumo, higiene personal, máquinas de construcción.

Al igual que en el caso de las exportaciones, a continuación se insertan varios gráficos para analizar las importaciones en las cinco regiones que existen en el continente africano, destacando de cada una de ellas tanto los productos más adquiridos como aquellos países que presentan cifras de importación llamativas.

Gráfico 8. Importaciones de África septentrional (años 2009,2019 y 2020)

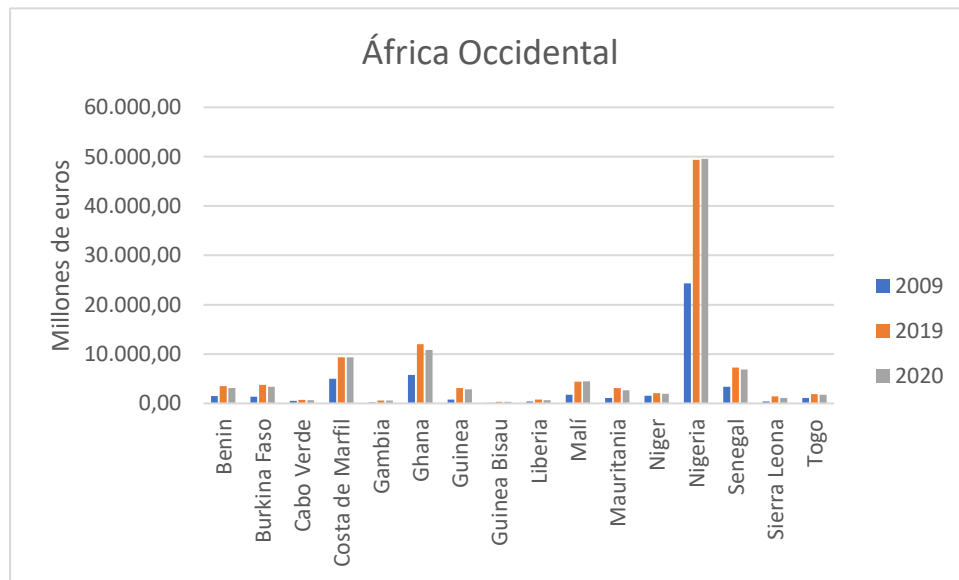


Fuente: Elaboración propia a partir de datos "datos macro expansión.com"

En esta región Egipto, Marruecos y Argelia, por ese orden, superan a Túnez, Libia y Sudán por bastante diferencia. Egipto es el mayor importador tal como muestra el gráfico, relacionado con productos alimenticios siendo los principales productos trigo, maíz, carne, productos lácteos o azúcar. En Marruecos se ha producido un crecimiento fuerte desde el año 2009 al 2020.

Respecto a los países con menor protagonismo se puede apreciar que no han tenido una gran evolución del 2009 al 2020 sino que se ha mantenido más o menos, como es el caso de Sudán mientras Libia y Túnez sí que han crecido pero no de forma significativa.

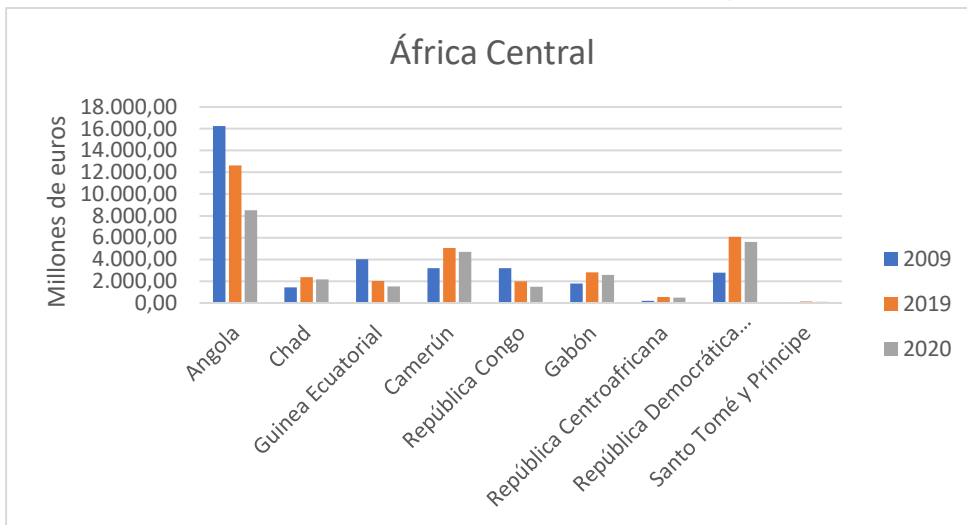
Gráfico 9. Importaciones de África occidental (años 2009,2019 y 2020)



Fuente: Elaboración propia a partir de datos "datos macro expansión.com"

Nigeria tiene el mayor dominio de las importaciones dentro de África occidental, seguido aunque de lejos, por Costa de Marfil, Ghana y Senegal. Las compras del país nigeriano son automóviles, petróleo y trigo entre otros

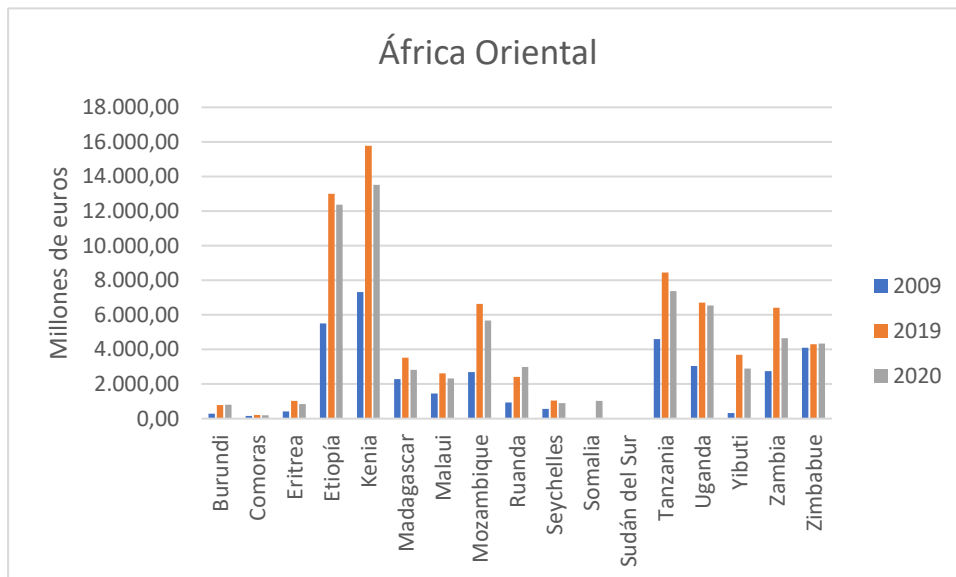
Gráfico 10. Importaciones de África central (años 2009,2019 y 2020)



Fuente: Elaboración propia a partir de datos "datos macro expansión.com"

Angola es el mayor importador en esta región seguido de la República Democrática del Congo y Camerún, aunque con bastante diferencia. Las principales compras del país angoleño son el aceite de petróleo, minerales y barcos.

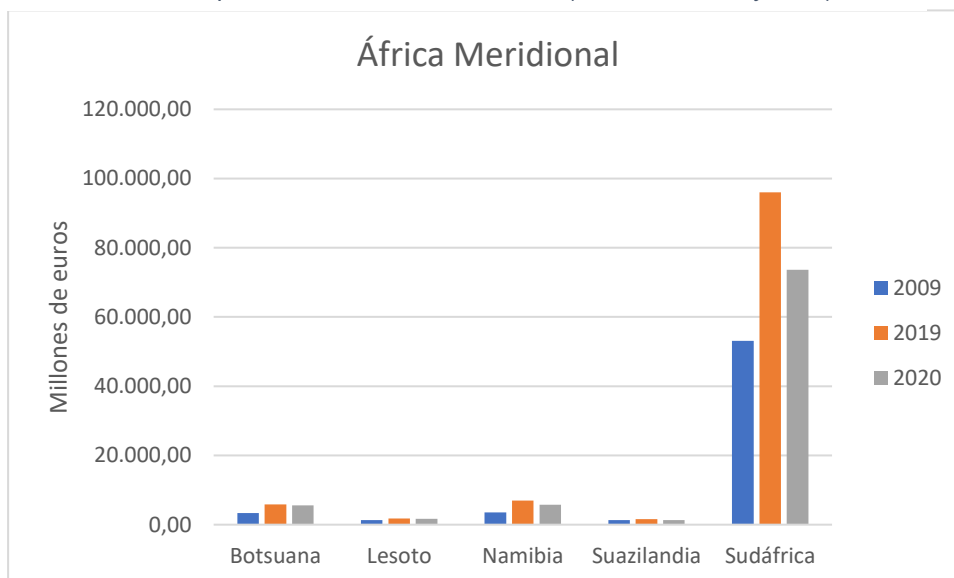
Gráfico 11. Importaciones de África oriental (años 2009,2019 y 2020)



Fuente: Elaboración propia a partir de datos "datos macro expansión.com"

Kenia es el país que destaca en esta región, por detrás se haya Etiopía y con bastante diferencia Mozambique Tanzania, Uganda y Zambia. Kenia importa sobre todo aceite de petróleo, medicamentos y automóviles, en el caso de Etiopia importa principalmente productos relacionados con el transporte. Una parte de este trabajo se dedicará a analizar la situación económica y social de Etiopía.

Gráfico 12. Importaciones de África meridional (años 2009,2019 y 2020)



Fuente: Elaboración propia a partir de datos "datos macro expansión.com"

En el último gráfico hay un país claramente dominador en cuanto a las importaciones moviendo grandes cifras de dinero, esto mismo ya ocurría con las exportaciones, estamos hablando de Sudáfrica. Los principales productos que importa el país sudafricano son aceite crudo de petróleo, minerales y automóviles.

Analizando en el conjunto del continente el año 2020 (covid-19), solo tres países, Nigeria, Ruanda y Zimbabue han aumentado sus importaciones aunque mínimamente. Hay unos cuantos países en los que se han mantenido

constantes y en bastantes han descendido, aunque estos descensos no son muy importantes.

8.3. Relaciones de África con China

La expansión de China en el mundo ha sido colosal en las últimas décadas. Su gran proyección internacional se basa en la gran mano de obra generada por su amplísima población, dispone de mucha gente dispuesta a trabajar de forma precaria.

Con el gran poder económico de que dispone, China ha ido tejiendo en África una gran influencia en todos los aspectos, económico, político y cultural, lo que ha dado lugar a que el continente tenga una gran dependencia en muchos aspectos del país asiático.

China ha ido desarrollando grandísimas inversiones en países africanos, por una parte no dispone de excesivos recursos naturales y por otra, necesita proveedores de materias primas y mercados en el exterior que den salida a la gran producción china.

En el siglo XXI China era ya el primer socio comercial en África, con importantes inversiones en las importaciones de productos, sobre todo en el ámbito de la minería. Como ejemplo, el petróleo de Angola, uranio de Namibia y Níger, Cobalto de la República Democrática del Congo y muchos minerales de distintos países. Se calcula que un tercio de la inversión China en África se destina a la minería.

Sin embargo, hay dos notas que van a modificar en parte esta situación, por una parte, el aumento de salarios de la población china, la mano de obra ya no es tan precaria, y esto da lugar a que los trabajadores tengan acceso a un mayor consumo de productos lo que dará lugar a un aumento generalizado de la demanda, lo que favorece un mercado de nuevos consumidores que hace que la demanda de nuevos productos aumente.

Ante la pregunta sobre las razones que llevan a China a extenderse por África, éstas pueden ser varias: África tiene en muchos de sus países una

inestabilidad política que la hace muy vulnerable, falta de infraestructuras, corrupción, lo que no alienta las inversiones extranjeras; China necesita productos para la demanda de su ingente población y asume el riesgo de ofrecer préstamos a entidades africanas; China carece de reticencias de tipo moral frente a regímenes autoritarios africanos y no va a exigirles que adapten sus países a sistemas democráticos y además cuentan con una gran parte de la población africana que acepta de buen grado esta influencia del país asiático.

8.3.1. África y China durante la pandemia COVID-19.

Durante la pandemia covid-19 China ha seguido invirtiendo de forma relevante en el continente africano según el Informe Anual de Relaciones Económicas y Comerciales entre China y África (2021) que sostiene que a pesar de la incertidumbre que ha afectado a toda la economía mundial China ha aumentado su inversión en el continente. La inversión directa en África ha crecido en 2020 y se espera que continúe creciendo en 2021.

La inversión que se está acrecentando está basada en este momento en el sector servicios. El Informe antes mencionado señala un conjunto de subsectores donde la inversión se duplicó en 2020 (investigación científica y servicios de tecnología, transporte, almacenamiento y servicios postales).

La impresionante presencia china en África, aunque puede haber colaborado a la mejora de infraestructuras de los territorios africanos, así como a la creación de empleo entre los trabajadores africanos y a una incipiente revolución económica, no es motivo para no tener en cuenta los riesgos que soporta África, entre ellos la pérdida de buena parte de su independencia, su enorme deuda que cada vez se va acrecentando en mayor medida. Esta situación está dando lugar a que determinados países africanos se replanteen su relación con el país asiático y hayan desechado proyectos en sus países.

China y sus grandes obras públicas en África con la alarmante concesión de préstamos que esto conlleva se está exponiendo de forma muy peligrosa para su economía ya que África no puede hacer frente a la deuda con el país

asiático. Todo esto se agrava en el momento presente debido a la pandemia covid-19.

En la tabla siguiente se puede observar la concesión de préstamos por parte de China a determinados países africanos.

Tabla 5. Préstamo de China a Gobiernos africanos (2000-2017)

Préstamos de China a Gobiernos africanos (2000-2017)					
>10.000 millones de dólares	5.000-10.000 millones de dólares	1.000-5.000 millones de dólares	500-1.000 millones de dólares	100-500 millones de dólares	<100 millones de dólares
Angola	Kenia	Nigeria	Marruecos	Mauritania	Argelia
Etiopía	Sudán	Camerún	Mali	Egipto	Madagascar
		Uganda	Níger	Sudán del Sur	Comoras
		República Democrática del Congo	Guinea	Sudáfrica	Seychelles
		Tanzania	Chad	Mauricio	
		Zambia	Botsuana	Túnez	
		Zimbabue	Eritrea	Cabo verde	
			Namibia	República Centroafricana	

Fuente: Elaboración propia a partir de datos "datos macro expansión.com"

9. ETIOPÍA

Cuna de la humanidad

10. Situación Geográfica

Etiopía, uno de los países más grandes y con mayor población de África, está situado en el noreste de África, comúnmente denominado “Cuerno de África” en una zona de origen volcánico. Su orografía es extremadamente compleja, determinada por un gran macizo central dividido diagonalmente, desde el noreste hasta el sudoeste por el gran Valle del Rift. El medio físico etíope está compuesto por elevadas cordilleras, mesetas, barrancos, grandes valles, ríos, lagos, desiertos en algunas zonas. Esta situación geográfica da lugar a una gran riqueza en bio-diversidad, con multitud de plantas, y gran número de animales.

Etiopía es el origen del Nilo Azul, donde en su nacimiento se encuentra una de las más significativas cataratas del mundo Tis Isat, donde sus aguas caen desde una altura de 46 metros haciendo que el agua se convierta en vapor. Tis Isat significa “humo de agua” en amárico, lengua oficial del país etíope.

11. Datos básicos

Nombre Oficial: República Democrática Federal de Etiopía.

Superficie: 1.221.900 kilómetros cuadrados.

Países limítrofes: Yibuti, Eritrea, Sudán, Kenia y Somalia.

Población: 114.963.583 habitantes (año 2020).

Capital: Addis Abeba (4.794.000 habitantes).

Ciudades destacadas: Dire Dawa, Mekele, Zazret, Bahar Dar, Gondar.

Idioma Oficial: amárico.

Religión: La Iglesia Ortodoxa Etíope y el Islam son mayoritarios y coexisten con las Iglesias Católicas, Protestantes, así como con la Religión Hebrea. Asimismo existe una gran cantidad de creencias tradicionales en ciertas zonas del territorio.

Moneda: birr etíope.

12. Gobierno y Administración

En cuanto a la forma de Estado, Etiopía es una República Federal Parlamentaria, surgida de la Constitución aprobada en 1994, donde rige la separación de poderes, entre el legislativo, ejecutivo y judicial. Aunque existe un Presidente de la República, este cargo es puramente honorífico, protocolario, ya que es el Gobierno el que controla el poder en el país.

En la actualidad en Etiopía existen diez estados regionales y dos ciudades, Addis Abeba y Dire Dawa, que gozan de un estatuto especial, dentro de un sistema de descentralización bastante importante, ya que cada una de sus regiones dispone de gobierno autónomo, parlamento y poder judicial propio.

13. Peculiaridades

A Etiopía se la ha llamado “cuna de la humanidad” debido a que el fósil homínido más famoso, Lucy, al que se calcula 3,2 millones de años y algunos otros más antiguos se hallaron en Etiopía. La historia escrita del país se remonta a más de 3.000 años.

Etiopía fue el reino más antiguo de África, una de las primeras monarquías del mundo. Su nombre deriva del griego “Aithiopia” significa “tierra de los rostros quemados”. También se conoció, sobre todo en Europa como Abisinia, término de origen árabe debido a que tribus del sur de Arabia emigraron a Etiopía en los comienzos de su historia.

Si algo es definitorio del mundo etíope es su heterogeneidad. La diversidad está presente en todo, tanto en la población, desde el inicio de los tiempos, como en la gran cantidad de etnias que pueblan su territorio, sus distintas religiones, su multitud de lenguas que se utilizan por todo el país. Un rasgo que puede haber influido en esta diversidad es su complicada orografía, grandes montañas, elevada altitud, grandes ríos, profundos valles que han ido creando un territorio difícil e inaccesible. Todo esto ha dado lugar a que el país

tenga diferencias culturales, económicas, comerciales, con difícil comunicación entre los diferentes territorios del país.

Como ejemplo de la peculiaridad de este país podemos mencionar que el año etíope no cuenta con doce meses como es normal, sino que en Etiopía su calendario tiene 13 meses. El uso del calendario juliano ha dividido el año en 12 meses lunares de treinta días y un mes de cinco o seis días dependiendo de sí el año es bisiesto o no. El calendario juliano empieza 7 años y 113 días después de la era cristiana haciendo que el primer día del Año Nuevo Etíope sea el 11 de septiembre.

14. Guerra entre Etiopía y Eritrea

Eritrea, fue anexionada por el Imperio Etíope en 1952 pasando a formar parte de una federación. Esta anexión estaba condicionada a que Etiopía atribuyera un alto grado de autonomía a la región. Sin embargo, la concesión de esta autonomía no entraba en los planes centralizadores del emperador Haile Selassie que en 1961 la convirtió en una nueva provincia tras aplacar por la fuerza cualquier reclamación de autonomía y prohibiendo a su vez la lengua y la cultura eritrea.

Eritrea ambicionaba su plena independencia y se había creado el Frente de Liberación de Eritrea que iniciará una guerra de guerrillas que durará 30 años. En 1997 se forma el Frente Popular de Liberación de Eritrea (FPLE), uno de cuyos líderes gobierna Eritrea de forma dictatorial.

La caída del emperador Haile Selassie y la instauración de un régimen comunista da lugar a una serie de guerrillas entre el estado etíope y regiones con ansias secesionistas, lo que se conoce como la guerra civil etíope.

En 1993 se pacta entre Eritrea y Etiopía la celebración de un referéndum de independencia para abril de 1993. El sí ganó con una abrumadora mayoría del 98,5%, declarándose el 24 de mayo la ansiada independencia. Una de las consecuencias más notables para Etiopía de la secesión de su hasta entonces

provincia fue la pérdida de su salida al mar, además de que en los acuerdos firmados no quedaron totalmente delimitadas las fronteras entre ambas naciones, conllevando en el futuro amargos conflictos fronterizos.

Tras esta independencia, Eritrea se convirtió en un régimen totalitario de partido único con un fuerte carácter centralista y nacionalista donde los derechos humanos y la diversidad étnica son aún hoy fuertemente reprimidos. Por su parte, Etiopía se erigió en una democracia parlamentaria en cuya constitución se refleja un federalismo étnico que a pesar de sus imperfecciones no llega al nivel represivo de su vecino.

Desafortunadamente, en 1998 una disputa fronteriza entre ambos países llevó a una violenta guerra que, en principio, todavía no se ha resuelto. La desconfianza entre los dos territorios no ha desaparecido y no han mantenido relaciones comerciales entre los dos países.

En el aspecto de desarrollo han sufrido situaciones distintas, mientras Etiopía ha mantenido un nivel razonablemente positivo en sus indicadores económicos que muestran niveles positivos de desarrollo, en Eritrea la situación sigue en un estancamiento tanto económico como de libertades de sus ciudadanos.

En los últimos tiempos se ha producido un acercamiento entre los dos gobiernos con visitas de sus máximos dirigentes entre los dos países lo que permite vislumbrar una perspectiva de una mejora de las relaciones entre los dos Estados.

15. Población

Etiopía es el segundo país de África más poblado, después de Nigeria. La evolución de su población ha sido exponencial, con 63.500.000 habitantes en el año 2000 y 114.963.583 en 2020.

Tabla 6. Rasgos de la población etíope.

Fecha	Densidad	Hombres	Mujeres	Población	(0-14 años %)	(15-64 años %)	>(64años)
2000	58	33.019.427	33.205.382	63.500.000	46,46	50,44	3,10
2005	66	38.074.078	38.272.232	75.100.000	46,49	50,40	3,11
2010	73	43.727.479	43.912.483	82.912.000	44,93	51,77	3,30
2015	79	50.408.589	50.426.864	89.760.000	42,18	54,37	3,45
2020	101	57.516.835	57.446.748	114.963.583	39,92	56,55	3,54

Fuente: Elaboración propia a partir de datos “datos macro expansión.com”

Es fácil observar que un gran porcentaje de la población está en una franja de edad muy joven (0-14 años) aunque ha ido descendiendo algo entre 2000 y 2020, oscila entre el 40% y el 47% de la población. La mayoría de la población, como es lógico, está en el tramo intermedio (15-64 años), entre el 50% y el 57%, con un incremento de la misma. Este aumento, aunque mínimo se ha producido también en el tramo de población mayor de 64 años.

Ilustración 2. Pirámide de población etíope.



Fuente: Datos macro expansión.com

16. Sectores económicos

A continuación analizaremos los tres sectores económicos del país y dentro del sector terciario nos centraremos en el turismo por el potencial económico que puede suponer para la economía del país.

16.1. Sector primario

A lo largo de la historia de Etiopía, la principal actividad económica ha estado centrada en el sector primario, la mayoría de la población del país sigue viviendo en entornos rurales. No obstante, es cierto que en los últimos años el peso del sector agrícola ha ido descendiendo, en 2013 un 82% de la mano de obra vivía en el campo, mientras que en 2017 la agricultura pasaba a ocupar a un 68% de la población. Etiopía, como ya hemos dicho, es un país de grandes contrastes, con un clima muy extremo, grandes épocas de sequías. Del total de la superficie del país el 45% de la tierra se puede dedicar al cultivo y solamente un 20% es cultivable de forma efectiva.

Junto al problema climatológico se suma también el crecimiento demográfico que vive el país, que representa un 2,8% anual, lo que provoca que los recursos naturales sean menores ante el aumento de población y por ello puede acentuarse aún más la escasez de alimentos.

El café es el producto por excelencia de Etiopía y no solo para ser exportado sino también por el consumo directo que supone para la nación. Según datos disponibles del año 2018, de la producción total que ronda los 6,5 millones de sacos, la mitad es para el consumo interno mientras que el resto es para ser distribuida al exterior. El gobierno etíope tenía como objetivo superar esas cifras llegando a los 16 millones de sacos para el año 2020/2021, lo cual no parece muy posible de cumplir debido a los problemas climatológicos y demográficos que hemos mencionado anteriormente y por supuesto los efectos de la pandemia por covid-19.

Los principales cultivos del país son café, algodón, tabaco, caña de azúcar, té y especias. También se produce una amplia variedad de frutas, vegetales y flor cortada, que son precisamente las partidas que mayor crecimiento están experimentando en las exportaciones.

Otros de los sectores económicos, dentro del sector primario es la ganadería, que emplea a más del 30% de la población activa agraria y supone el 10% del PIB. Etiopía tiene una de las poblaciones ganaderas más grandes dentro del continente africano.

Dentro del sector pesquero, se estima que las capturas que se producen en sus lagos pueden llegar a 40.000 toneladas /año

La apicultura tiene también gran importancia como actividad generadora de posibles inversiones con la producción de alrededor de 43.000 toneladas de miel al año.

La minería tiene un papel residual en la economía etíope aunque es conocido que dispone de reservas de petróleo y gas que podrían ser exportadas, así como el oro, y solo reflejan un 5% de las exportaciones. Dichas reservas junto a los materiales de construcción han hecho que el Banco Mundial catalogue al país con gran potencial respecto a la explotación de la minería.

Respecto a los recursos naturales, no son muy abundantes, destacando los yacimientos de oro, platino y tantalio. También tiene cierta importancia la sal de roca obtenida en la llanura de Denakil. Todos estos recursos suponen apenas el 1% de la economía del país.

16.2. Sector secundario

La agricultura sigue teniendo gran relevancia, pero otros sectores, y en concreto el secundario, están en expansión aunque de forma más paulatina y esto se debe en gran parte a tres aspectos.

Otro punto es el relacionado con el energético, el gobierno tiene planes de futuro respecto a la construcción de centrales hidroeléctricas aprovechando el río Nilo, lo que facilitaría su exportación a los países más cercanos.

Y por último, y no por ello menos importante, la industria manufacturera que se centra en la transformación de la producción agraria.

La industria supone un 10% del PIB, destacando productos textiles, alimenticios y químicos además de la industria de cuero, calzado y tabaco.

La hidroelectricidad es la principal fuente de energía para la industria.

En el momento actual el Gobierno etíope quiere dar un auge al sector industrial, desarrollando las manufacturas y promoviendo las exportaciones de productos.

16.3. Sector terciario

Este sector es el que mayor potencial muestra gracias en gran parte al turismo, ya que, según datos del Banco Central de Etiopía, el sector terciario ronda el 50% del PIB. También están en desarrollo otros aspectos como la estructura empresarial o el sistema financiero.

La industria de seguros, banca, telecomunicaciones estaban restringidas a inversores nacionales, aunque en últimos años ha conseguido atraer inversiones principalmente de China, India y la Unión Europea, centradas principalmente en la construcción, en la industria del cuero y en productos textiles.

16.3.1. Turismo

El turismo a nivel mundial ha llegado a tal grado de avance que pudiera pensarse que no existen lugares sin explorar, aunque esto no es muy cierto, ya que existen territorios que por su diversidad orográfica, sus costumbres ancestrales, sus monumentos arquitectónicos, sus lagos, ríos, montañas son dignos de contemplar, pero que por dificultades que generalmente parten de su desfavorecida situación económica hoy no son muy conocidos. Un buen ejemplo es Etiopía, país africano con más número de lugares declarados por la UNESCO patrimonio de la humanidad.

Monumentos declarados patrimonio de la humanidad por la UNESCO:

- Iglesias excavadas en la roca en Lalibela

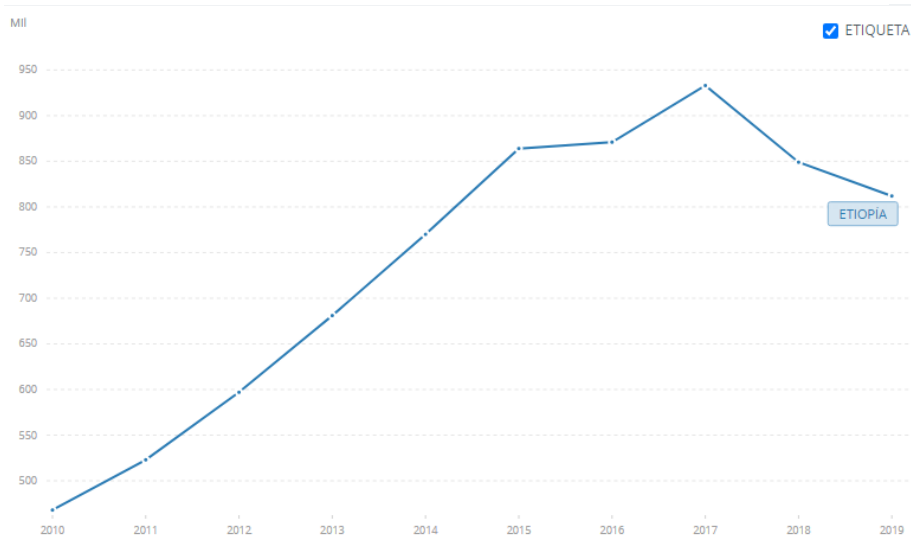
- Parque Nacional de Simien
- Fasil Ghebbim, Región de Gondar
- Aksum
- Valle bajo del Awash
- Valle bajo del Omo
- Tiya
- Muralla de Harar
- Paisaje cultural de Konso.

Addis Abeba, la gran urbe etíope es una de las ciudades más importantes de África. Disfruta de un clima agradable y tiene propuestas culturales que son de gran interés. Desde el siglo XIX Addis Abeba ha sido la puerta del mundo a los diferentes territorios del país, desde el centro-norte más abierto al mundo, hasta las etnias del sur del país que aún hoy siguen conservando su propio modo de vida que a muchos nos puede parecer que es algo que ya no existe.

En la capital destaca el Museo Nacional, con los restos de Lucy, el primer homínido que caminó erguido; la Catedral de la Santísima Trinidad y el Museo de San Jorge.

En Addis Abeba es visita imprescindible el Merkato, un enorme y ruidoso mercado que es el más grande de África, donde los vendedores ofrecen todo tipo de productos de forma un tanto caótica al visitante, que abrumba al visitarlo por primera vez pero cuando un turista acude una vez no se marcha de la capital sin volver a visitarlo.

Gráfico.13 Número de turistas que llegan a Etiopía en los últimos 10 años.



Fuente: Banco Mundial

Es evidente que este gráfico muestra una tendencia creciente alcanzando su pico más alto en el año 2017, con más de 900.000 turistas, mientras que los dos años posteriores sigue una evolución no muy favorable para el país con una caída importante. En el año 2019 ya se había registrado una bajada de más de 100.000 turistas en tan solo 2 años respecto al año 2017. A pesar de no contar con datos del año 2020 es palpable que la pandemia covid-19 ha agravado más esta situación para el país africano.

La procedencia de los turistas al igual que en otros lugares es muy variada pero en este caso según datos de 2018 son principalmente de Estados Unidos, China, Reino Unido, Alemania e Italia entre otros. Muy por encima del resto los turistas estadounidenses destacan con unas 150.000 llegadas, en los otros países mencionados anteriormente el número de turistas oscilan entre 30.000 y 50.000.

Si las cifras de llegadas lo interpretamos a nivel económico, los ingresos por parte del turismo etíope para el país se reflejan en la siguiente tabla:

Tabla 7. Número de turistas e ingresos.

Año	Número de turistas	Ingresos en millones de euros	(% de PIB)
2010	468.000	1.430	4.8
2011	523.000	2.000	6.3
2012	597.000	1.980	4.6
2013	681.000	2.240	4.7
2014	770.000	2.110	3.8
2015	864.000	2.280	3.5
2016	871.000	2.140	2.9
2017	933.000	2.510	3.1
2018	849.000	3.550	4.2
2019	812.000	-	-

Fuente: Elaboración propia a partir de datos de la Organización Mundial del Turismo

Observando la tabla vemos que los ingresos por turismo van aumentando sobre todo en el año 2018 en el que pese a la caída del número de turistas, se refleja un mayor gasto por los mismos y por tanto un mayor ingreso para la economía del país.

El turismo puede tener un gran potencial para la economía del país. El gobierno etíope es consciente de la importancia del sector turístico y por ello ha mejorado las infraestructuras, la seguridad y las redes de comunicación, entre otros aspectos. Aun así el turismo no está siendo explotado al máximo ya que quedan muchos desafíos a los que el estado etíope tiene que hacer frente.

Los principales problemas para que el turismo pueda aflorar y suponer una ayuda muy importante para el desarrollo del país son los siguientes:

- 1) Infraestructuras limitadas, debido a la baja inversión que la Administración puede dedicar a la mejora del transporte, de las comunicaciones por carretera, de las vías del tren, etc.

- 2) Lo servicios de hostelería, alojamientos, no tienen la calidad que los turistas exigen para poder recorrer el país con cierta comodidad.
- 3) Insuficiente mano de obra capacitada para atender las necesidades básicas de un turismo creciente.

Etiopía sigue siendo un país pobre con bajos ingresos per cápita, aunque en los últimos años ha crecido económicamente sigue estando en una situación muy precaria, con territorios muy diversos y problemas ancestrales en el que la coordinación entre todos los aspectos que podrían mejorar la presencia de visitantes es difícil de conseguir.

El territorio etíope, por la hospitalidad y la buena acogida que dispensa a los extranjeros, por su impresionante belleza, por su diversidad de todo tipo y porque es un lugar donde es posible experimentar vivencias que no son fáciles de encontrar en otros sitios debería priorizar la actividad turística, pero todo esto lo impide la vulnerable situación en que se encuentra todavía la población del país y la falta de ayuda internacional que les es muy necesaria.

17. Economía: variables macroeconómicas

En las tablas de datos que se insertan a continuación analizamos ciertas variables macroeconómicas de Etiopía a nivel mundial.

17.1. Producto Interior Bruto

El PIB en Etiopía ha aumentado un 6,1% en 2020 respecto al año anterior. Entre 2010 y 2020 esta variable ha sufrido oscilaciones. En el año 2020 es cuando se ha producido el menor crecimiento de los años analizados, aunque ya hemos hecho referencia a la anómala situación del citado año.

Por lo que respecta al PIB per Cápita, analizando cifras, vemos una gran diferencia desde un PIB per Cápita de 272 euros en 2010 hasta 736 euros en 2020, lo que indica una evolución muy positiva de este índice.

Tabla 8. Evolución del PIB anual y del PIB per Cápita

Año	PIB anual (millones de euros)	PIB per Cápita (euros)
2010	22.567	272
2011	22.958	273
2012	32.862	384
2013	35.046	403
2014	40.772	461
2015	56.855	633
2016	65.155	714
2017	68.019	639
2018	67.914	622
2019	82.723	738
2020	84.583	736

Fuente: Elaboración propia a partir de datos “datos macro expansión.com”

17.2. Producto Interior Bruto per Cápita

Entre 2010 y 2019 la deuda total ha ido creciendo de forma bastante importante y preocupante desde 8.948 millones de euros (2010) hasta 47.913 millones de euros (2019), la deuda por habitante ha seguido la misma evolución. En 2020 ha bajado algo la deuda, sin duda por el año tan complicado que ha sido.

En cuanto al déficit, todos los años considerados tienen signo negativo y además su evolución es negativa. En 2010 Etiopía tenía un déficit de 298 millones de euros y ha alcanzado en 2020 la cantidad de 2.343 millones de euros.

En los 10 años considerados tanto la deuda como el déficit presentan una tendencia muy negativa. El país tiene unos niveles realmente alarmantes en estas variables.

Tabla 9. Evolución de la Deuda total y del Déficit entre 2010-2020

Año	Deuda total (millones de euros)	Deuda (% PIB)	Deuda per Cápita (euros)	Déficit (millones de euros)	Déficit (%PIB)
2010	8.948	39,61	108	-298	-1,32
2011	10.418	45,33	124	-369	-1,61
2012	13.859	42,18	162	-385	-1,17
2013	16.652	47,50	192	-677	-1,93
2014	19.413	47,55	220	-1.054	-2,58
2015	30.973	54,46	345	-1.107	-1,95
2016	35.776	54,87	392	-1.500	-2,30
2017	39.356	57,72	370	-2.211	-3,24
2018	41.521	61,11	380	-2.058	-3,03
2019	47.913	57,92	427	-2.096	-2,53
2020	46.985	55,43	409	-2.343	-2,76

Fuente: Elaboración propia a partir de datos "datos macro expansión.com"

17.3. Índice de Desarrollo Humano

El índice de desarrollo humano (IDH) mide el nivel de desarrollo de cada país atendiendo a variables como la esperanza de vida, la educación y el ingreso per cápita.

Tabla 10. Índice de Desarrollo Humano etíope del 2015 al 2019

Año	2015	2016	2017	2018	2019
(%)	0,462	0,467	0,474	0,478	0,485

Fuente: Elaboración propia a partir de datos "datos macro expansión.com"

Se observa una mejora de los datos entre 2015 y 2019, lo cual es positivo aunque es un IDH extremadamente bajo, incluso dentro del continente africano, lo que quiere decir que, pese a todos los esfuerzos de los últimos años, sus habitantes están bastante lejos de conseguir una buena valoración en este índice. La esperanza de vida está en 66,6 años y el ingreso per cápita a pesar de ir creciendo, lo hace de una forma muy lenta. En cuanto al gasto en educación, el país en los últimos años se ha preocupado y ha dedicado bastantes recursos a la escolarización de alumnos, ha destinado dinero a la creación de escuelas y a la contratación de profesorado, pero un país tan extenso, con una población en constante crecimiento y tan dispersa, donde existen grandes ciudades pero también numerosos grupos étnicos a los que es muy complicado acceder tiene muy difícil lograr una enseñanza de suficiente calidad para toda la población que lo necesite.

18. Relaciones internacionales y comercio exterior

En este apartado vamos a analizar las relaciones comerciales de Etiopía con el resto del mundo y de modo independiente con China por el gran impacto en la economía africana del país asiático y con España para analizar las diferencias que pueden existir entre dos países de distintos continentes.

18.1. Exportaciones de Etiopía al resto del mundo

Tabla 11. Evolución de las exportaciones etíopes del 2010 al 2020

Año	Exportaciones (millones de euros)	Exportaciones (% PIB)
2010	1.757,40	7,79
2011	2.065,60	9
2012	2.622,70	7,98
2013	2.238,80	6,39
2014	2.464,90	6,05
2015	2.626,10	4,62
2016	2.519,30	3,87
2017	2.674,70	3,93
2018	2.289,60	3,37
2019	2.490,10	3,01
2020	3.043,40	3,6

Fuente: Elaboración propia a partir de datos “datos macro expansión.com”

En el año 2020, las exportaciones etíopes representan un 3,60% del PIB, cifra extremadamente baja ocupando el puesto 180 de los 191 países del ranking de exportaciones sobre el PIB.

Teniendo en cuenta que Etiopía exportó productos por valor de 3.403,40 millones de euros, ostenta en 2020 el puesto 122 entre los países exportadores.

Si observamos la evolución entre 2010-2020, vemos que aunque en la mayoría de los años ha sido positiva, ha habido tres años con una evolución negativa. Hay que destacar que el año 2020, que fue un año complicado por la pandemia covid-19, el volumen de productos de las ventas al exterior ha

aumentado significativamente, aunque como hemos dicho anteriormente, su porcentaje respecto de su PIB es absolutamente insuficiente para incrementar los ingresos del país. Etiopía debe aprovechar todo el potencial de sus productos para lograr el aumento de sus ventas al exterior.

18.2. Importaciones de Etiopía al resto del mundo

Tabla 12. Evolución de las importaciones etíopes del 2010 al 2020

Año	Importaciones (millones de euros)	Importaciones % (PIB)
2010	6.488,50	28,75
2011	6.391,00	27,84
2012	9.272,20	28,22
2013	9.089,40	25,94
2014	11.559,40	28,35
2015	15.053,70	26,48
2016	14.842,40	22,78
2017	13.951,40	20,51
2018	12.959,60	19,08
2019	13.000,60	15,72
2020	12.375,20	14,63

Fuente: Elaboración propia a partir de datos “datos macro expansión.com”

Analizando la evolución de las importaciones entre 2010 y 2020, se observa que en la mayoría de los años ha sido negativa exceptuando los años 2012, 2014 y 2015 donde se produjo un aumento relevante.

En el año 2020, las importaciones en Etiopía representan un 14,63% de su PIB, ocupando el puesto 19 de 192 países, ordenados de menor a mayor, del ranking de importaciones sobre el PIB.

Las importaciones alcanzaron la cifra de 12.375,20 millones de euros, ocupando el puesto 109 por el volumen de importaciones en el ranking de países importadores.

18.3. Balanza Comercial y Tasa de Cobertura

Tabla 13. Balanza comercial y tasa de cobertura del 2010 al 2020

Fecha	Balanza Comercial (millones de euros)	Tasa de cobertura (%)	Balanza Comercial (% PIB)
2010	-4.731,10	27,09	-20,96
2011	-4.325,40	32,32	-18,84
2012	-6.649,60	28,29	-20,23
2013	-6.850,60	24,63	-19,55
2014	-9.094,50	21,32	-22,31
2015	-12.427,60	17,45	-21,86
2016	-12.323,10	16,97	-18,91
2017	-11.276,70	19,17	-16,58
2018	-10.670,00	17,67	-15,71
2019	-10.510,50	19,15	-12,71
2020	-9.331,80	24,59	-11,03

Fuente: Elaboración propia a partir de datos "datos macro expansión.com"

La Balanza Comercial de Etiopía en el año 2020 ha sido negativa al igual que en todo el período 2010-2020, con un déficit de 9.331,80 millones de euros, un 11,03% de su PIB, aunque este déficit es inferior al producido en todo el período 2010-2020.

Esta variación de la Balanza Comercial se debe a que en 2020 las exportaciones de Etiopía han aumentado mientras que el volumen de importaciones ha descendido, como se puede ver en las tablas que se han insertado anteriormente. No obstante lo anterior, el déficit de la Balanza etíope es muy

elevado en comparación con el resto de los países, ha pasado del puesto 121 que ostentaba en 2019 al puesto 120 en el año 2020.

Si analizamos la situación desde 2010, se observa que el déficit, aunque con alguna oscilación a la baja algún año, en general ha subido, desde 4.731,10 millones de euros en 2010 (20,96% sobre el PIB) a 9.331,80 millones de euros en 2020 (11,03% sobre el PIB).

En cuanto a la Tasa de Cobertura, es un índice que relaciona las exportaciones con las importaciones de un país durante un período de tiempo. Refleja el porcentaje de exportaciones que quedan cubiertas con las importaciones. Una tasa por debajo de 100 significa que el volumen de importaciones supera al de exportaciones.

En el caso de Etiopía observamos que en el período comprendido entre 2010/2020 la tasa de cobertura nunca ha llegado a 100 y que está bastante alejada, lo que implica un exceso importante de sus compras al exterior sobre sus ventas, lo cual no favorece en absoluto la economía del país.

19. Relaciones entre Etiopía y España

Las relaciones entre Etiopía y España se han ido acrecentando durante el nuevo siglo. Etiopía no tiene embajada en España pero la embajada de Etiopía en París está acreditada ante España. Etiopía tiene un consulado honorario en Madrid. Por su parte, España cuenta con una embajada en Etiopía situada en su capital Addis Abeba.

En los primeros años de este siglo, concretamente en 2004 se produce la visita del Viceministro de Asuntos Exteriores etíope a Madrid donde firmó acuerdos de cooperación dentro de los respectivos Ministerios, español y etíope. Asimismo, en 2006 Etiopía fue considerado un país prioritario en el Plan África adoptado por el Consejo de Ministros de España.

La celebración de la Cumbre de la Unión Africana cada año en Addis Abeba supone un marco para que el encuentro bilateral entre los dos países se

intensifique y se produzcan reuniones bilaterales al más alto nivel entre los dos países. En el año 2015 se produjo la visita del Rey Felipe VI, en una muestra de la importancia que África, en general, y Etiopía, en particular, tiene para España.

19.1. Exportaciones de España a Etiopía

Tabla 14. Principales productos de la exportación española a Etiopía.

PRODUCTOS	PRINCIPALES PRODUCTOS EXPORTADOS DE ESPAÑA A ETIOPÍA						
			AÑO				
(Datos en millones de euros)	2014	2015	%	2016	%	2017	%
VEHÍCULOS AUTOMÓVILES; TRACTORES	17592,9	59295,8	237	47190,2	-20,4	42885,1	-9,1
MÁQUINAS Y APARATOS MECÁNICOS	3730,7	8363,8	124,2	8018,4	-4,12	5753,7	-28,2
APARATOS Y MATERIAL ELÉCTRICOS	7192,3	3553,4	-50,6	6066,6	70,72	3286,5	-45,8
ACEITES ESENCIALES; PERFUMERÍA	2144,9	3277,1	52,8	2807,9	-14,33	3532,1	25,8
OTROS PRODUCTOS QUÍMICOS	2034,2	2366,1	16,3	1410,4	-40,4	1367,7	-3,03
PÓLVORAS Y EXPLOSIVOS	1747,4	1818,2	4,1	1266,5	-30,34	4069,7	221,3
HERRAMIENTAS Y CUCHILLAS METÁLICAS	1469,5	1811,8	23,3	2009,5	1091	2575	28,1
MUEBLES, SILLAS, LÁMPARAS	297,6	1726,8	480,3	770,99	-55,3	1235,4	60,2
MANUF. DE FUNDIC., HIER./ACERO	1381	1581,9	14,5	1504,2	-4,9	2018,4	34,2
PRODUCTOS CERÁMICOS	1699,5	1526	-10,2	1310,2	-14,1	1483,4	13,2
GRASAS, ACEITE ANIMAL O VEGETAL	405,8	1458,8	259,5	1974,2	35,3	1882,7	-4,6
TANINO; MATERIAS COLORANTES	903,7	1259,7	39,4	1246,2	-1,06	1676,6	34,5
APARATOS ÓPTICOS, MEDIDA, MÉDICOS	827,9	832,2	0,5	1434,9	72,42	700,4	-51,2

Fuente: Elaboración propia a partir de datos de la Secretaría de Estado de Comercio (Datacomex).

Esta tabla muestra los principales productos que llegan al país africano procedentes de España destacando principalmente los automóviles, material eléctrico, aparatos mecánicos.

19.2. Importaciones de España a Etiopía

Tabla 15. Principales productos importados por España de Etiopía.

PRODUCTOS	PRINCIPALES PRODUCTOS IMPORTADOS DE ETIOPÍA A ESPAÑA						
			AÑO				
(Datos en millones de euros)	2014	2015	%	2016	%	2017	%
COMBUSTIBLES, ACEITES MINERALES	0,00	37.807,40	-	0,00	-100,00	0,00	0,00
CAFÉ, TÉ, YERBA MATE Y ESPECIA	5.520,80	6.243,00	13,10	5.349,10	-14,31	11.522,00	115,40
LEGUMBRES, HORTALIZAS, S/ CONS	1.306,90	837,10	-35,90	218,00	-73,95	92,62	-57,50
PRENDAS DE VESTIR, DE PUNTO	49,70	338,00	579,50	787,10	132,86	1.056,00	34,80
PLANTAS VIVAS; PRO. FLORICULTURA	99,20	323,20	225,80	723,40	123,80	758,70	4,90
CALZADO; SUS PARTES	185,40	289,40	56,10	201,20	-30,50	213,90	6,30
JUGOS Y EXTRACTOS VEGETALES	152,10	269,10	76,90	0,00	-100,00	0,00	0,00
PIELES (EXC. PELETER.); CUEROS	368,10	237,40	-35,50	74,10	-68,70	0,00	74,10
PRENDAS DE VESTIR, NO DE PUNTO	49,70	148,00	197,50	4,17	-97,18	6,50	57,10
MÁQUINAS Y APARATOS MECÁNICOS	77,80	62,90	-17,10	23,60	-68,30	152,60	545,50

Fuente: Elaboración propia a partir de datos de la Secretaría de Estado de Comercio (Datacomex).

Respecto a esta tabla podemos observar que el café es el principal producto importado por España junto con otro tipo de especias y ha crecido de forma exponencial en el último año considerado (2017). Muy de lejos les siguen productos como prendas de vestir, pieles, cueros, o máquinas y aparatos

mecánicos, que presentan buenas cifras, mientras que las legumbres, plantas o jugos vegetales representan un valor más residual.

20. Relaciones China-Etiopia

Aunque las relaciones comerciales entre China y Etiopia vienen de lejos, es en los últimos años cuando se han intensificado. China se ha convertido en un gigante económico capaz de abastecer con sus productos a buena parte del mundo. La masiva industrialización está basada en la gran mano de obra y los bajos salarios de los trabajadores chinos. La mirada del gigante asiático se dirigió a sus vecinos más próximos, el sudeste asiático, países con unas condiciones favorables para obtener beneficios de forma rápida, sustentadas en salarios más bajos que los salarios chinos y unas condiciones sin ningún tipo de garantía de derechos humanos. Todo ello dio lugar a problemas, denuncias, etc.

Ante esta situación China dirigió sus objetivos económicos y comerciales hacia el continente africano, donde ya había realizado ciertas inversiones en infraestructura, energía y materias primas.

Uno de los países donde se instaló con mayor fuerza fue Etiopia, país grande con muchos habitantes y muchas cosas por hacer. La ingente mano de obra etíope percibía unos salarios que podrían ser un 10% de lo percibido por trabajadores chinos.

20.1. Principales exportaciones de China a Etiopia

En el año 2019 China exportó a Etiopia productos por valor de 2.370 millones de dólares entre los cuales destacan lámparas y tubos eléctricos de incandescencia o de descarga, tubos de rayos ultravioletas o infrarrojos, lámparas de arco, trajes de sastre, chaquetas, vestidos, faldas y tejidos de seda.

Los principales productos que exporta Etiopia a China son semillas y frutos oleaginosos, minerales de cobre y sus concentrados y minerales de cinc y sus concentrados.

China está construyendo grandes infraestructuras en el país africano, como el proyecto ferroviario Addis Abeba-Yibuti, cuya finalidad es el transporte de mercancías y se ha convertido en un elemento fundamental para Etiopía ya que esto le permitirá tener acceso al mar, que ahora no posee debido a que el acceso que tenía cuando Eritrea formaba parte de Etiopía ahora no existe debido a que Eritrea es un país independiente.

Uno de los proyectos que más ha gustado a la población ha sido el tren ligero de Addis Abeba (2011) por su utilidad para la mejora de las comunicaciones. El Exim Bank of China y el Banco Industrial y Comercial de China han financiado este proyecto con 403 millones de dólares en el año 2017.

China también ha financiado proyectos en centrales eléctricas, como ejemplo, destaca la Gran Presa del Renacimiento Etíope (2011), construida en el Nilo Azul, que será el mayor complejo hidroeléctrico de África. Esto ha causado recelos entre los países vecinos, entre ellos Egipto, porque puede afectar a su agricultura.

El impacto de la entrada de China en Etiopía no ha tardado en hacerse notar en los datos macroeconómicos del país africano afectando al conjunto de todos los datos de su economía.

21. Conclusiones

1. África sigue siendo el continente con el nivel más alto de pobreza del mundo y a eso contribuyen múltiples factores, la inestabilidad política de sus países, la dependencia económica del resto del mundo, sobre todo de Europa y en el momento actual también de China, las epidemias, la altísima deuda que tiene con el resto del mundo, los estragos de la colonización entre el siglo XIX y XX, etc.

2. Por supuesto que no se puede achacar todos los desastres a los demás, ya que cierta responsabilidad se debe a la existencia de gobiernos corruptos, cierta indolencia para hacer valer los derechos del mundo africano, guerrillas entre territorios, y entre los propios países, zonas donde las tradiciones ancestrales han retrasado también la modernización de los territorios.

3. África debe despertar, hacer valer sus derechos, deshacerse de mucha de la corrupción de los que están en el poder, valorar sus materias primas, sus recursos económicos, afianzar su incipiente turismo mediante instalaciones que atraigan a los visitantes, mostrar al mundo sus inigualables tesoros arquitectónicos, sus paisajes y su forma de vida. África puede deslumbrar al mundo con joyas declaradas por la Unesco Patrimonio de la Humanidad. Es el continente con mayor diversidad del mundo, tanto en su naturaleza, en sus costumbres, en sus tradiciones.

Bibliografía

Altayar (2021): La resiliencia del modelo económico exterior de China: Sri Lanka y Etiopía, dos países test del modelo. Disponible en: <https://atalayar.com/blog/la-resiliencia-del-modelo-econ%C3%B3mico-exterior-de-china-sri-lanka-y-etio%C3%ADa-dos-pa%C3%ADses-test-del>

Banco Mundial: Turismo internacional, número de arribos – Ethiopia. Disponible en: <https://datos.bancomundial.org/indicador/ST.INT.ARVL?locations=ET>

Casa África (2020): Oportunidades de negocio en Etiopía. Disponible en <https://www.casaffrica.es/es/oportunidad-de-negocio/etiopia>

CEOE (2018): Etiopía, una economía en expansión con oportunidades para las empresas españolas. Disponible en: http://www.camaradealava.com/datos/agenda_documentos/archivo620/ETIOPIA%20NOTA%20CEOE.pdf

El economista (2014). Made in ethiopia: china exporta empleos a lugares con salarios todavía más bajos. Disponible en: <https://www.eleconomista.es/economia/noticias/5968940/07/14/2/Made-in-Etiopia-China-exporta-sus-empleos-a-lugares-con-salarios-todavia-mas-bajos.html>

El País (2014): El reparto de África, sin africanos. Disponible en: https://elpais.com/elpais/2014/11/26/africa_no_es_un_pais/1416985440_141698.html

El País (2019): África: por qué crece tanto la población y cómo cambiar la tendencia. Disponible en: https://elpais.com/elpais/2019/12/03/planeta_futuro/1575359993_923391.html

El País (2019): Viajar a África está de moda. Disponible en: https://elpais.com/elpais/2019/02/04/africa_no_es_un_pais/1549268029_918695.html

Expansion.com/ Datosmacro.com (2020): PIB de Etiopía. Disponible en:
<https://datosmacro.expansion.com/pib/etiopia>

Expansion.com/ Datosmacro.com. Etiopía - Exportaciones de Mercancías. Disponible en:
<https://datosmacro.expansion.com/comercio/exportaciones/etiopia>

Expansion.com/ Datosmacro.com. Etiopía - Turismo internacional. Disponible en:
<https://datosmacro.expansion.com/comercio/turismo-internacional/etiopia>

Forumcafé (2018): El Café de Etiopía, un Origen con mayúsculas. Disponible en:
<http://forumdelcafe.com/noticias/cafe-etiopia-un-origen-mayusculas>

Gozálbez, J. y Cebrián, D. (2003) Etiopía un rostro con tres miradas.

La Vanguardia (2020). China teje una telaraña sobre el África negra. Disponible en:
<https://www.lavanguardia.com/vanguardia-dossier/20200415/473659844715/china-telarana-recursos-africa.html>

Libretilla (2021). Los 54 países de África y sus capitales. Disponible en:
<https://libretilla.com/paises-de-africa-y-capitales/>

Lonely Planet (2015): Historia de Etiopía. Disponible en:
<https://www.lonelyplanet.es/africa/etiopia/historia>

Panavisión Tours: Etiopía, turismo en la joya de África. Disponible en:
<http://panavision-tours.es/viajes/etiopia-turismo/>

Rebelión (2015): Etiopía, allí donde China construye su mundo. Disponible en:
<https://rebellion.org/etiopia-alli-donde-china-construye-su-mundo/>

Tlilxayac (2019): Las particularidades del colonialismo en África y sus consecuencias. Disponible en:
<https://tlilxayac.com/las-particularidades-del-colonialismo-en-africa-y-sus-consecuencias/>